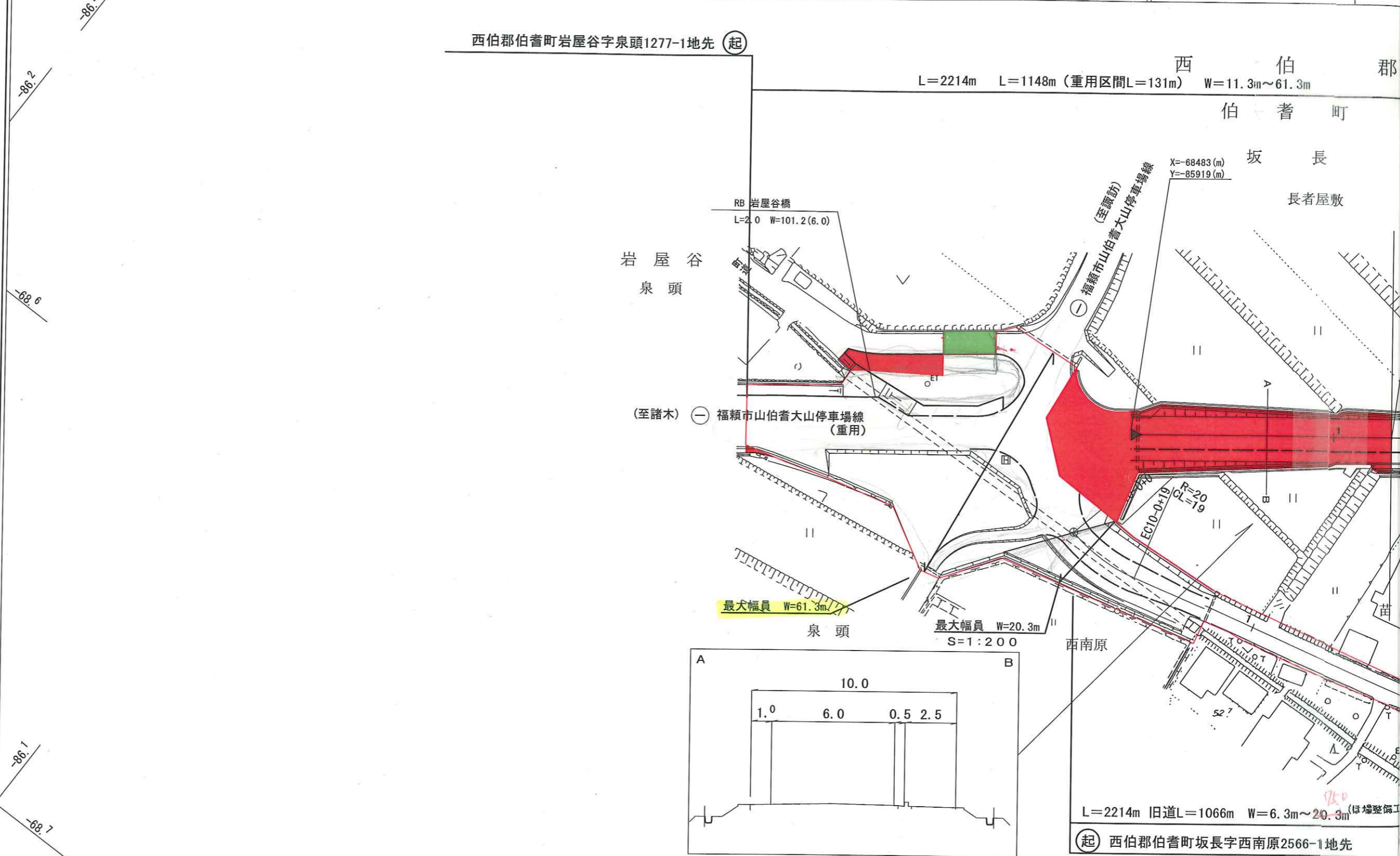


道 路 台

調整年月	平成21年12月	図面縮尺	1:1000	路線コード	22-316	道路種別	
------	----------	------	--------	-------	--------	------	--



(株)江府技研コンサルタンス
アートスペース

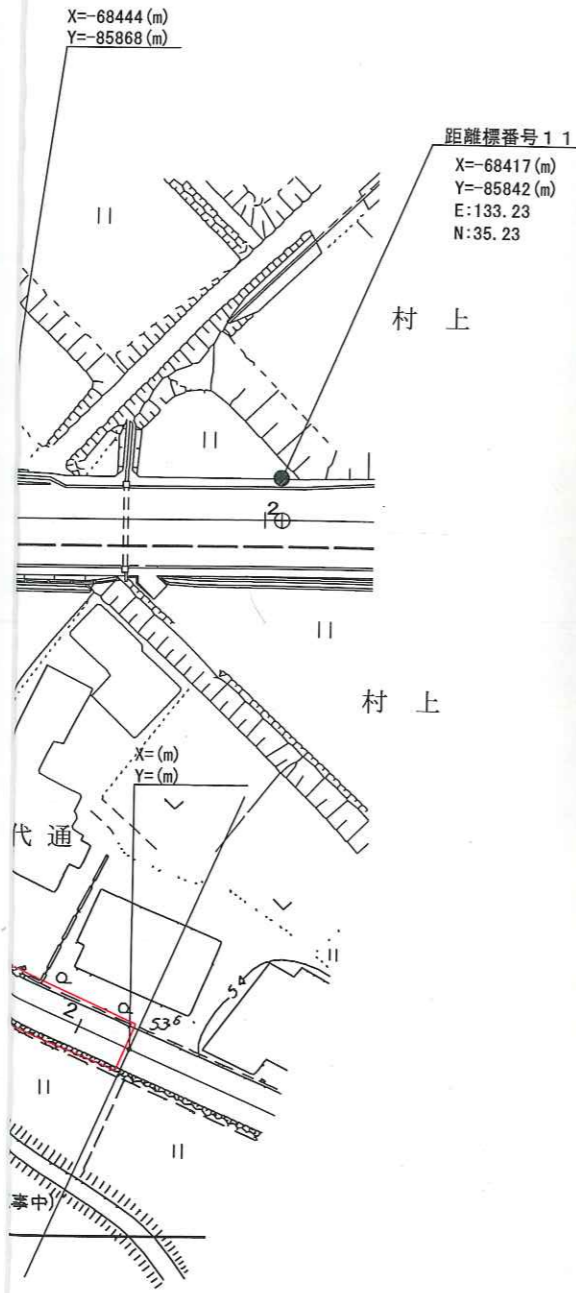
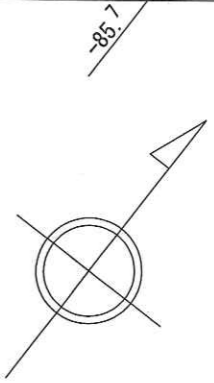
車道幅員		10-0 +0	(21-00) 平成21年度
路面種別		10-0 +0	W=6.0
縦断勾配		10-0 +0	A
距離程		53.5	3.4%

張 平 面 図

鳥 取 県

般 県 道	路 線 名	米 子 岸 本 線	区 間	10-0~10-1	図 面 番 号	13-10
-------	-------	-----------	-----	-----------	---------	-------

修正後



設計区分	B交通	設計CBR%
表 層	改質I型再生密粒度アスコン	t= 5 cm
基 層	再生粗粒度アスコン	t= 5 cm
上層路盤	M-40	t= 15 cm
下層路盤	Rc-40	t= 15 cm
設計区間	10-0+0 ~ 11-2+14	
施工年度	平成21年度	

道路改良工事 L=2214m

-68.2

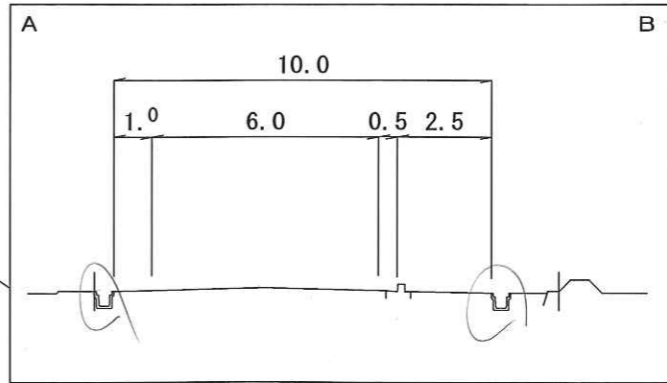
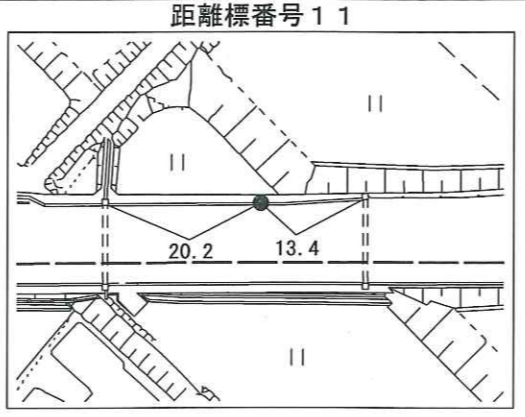
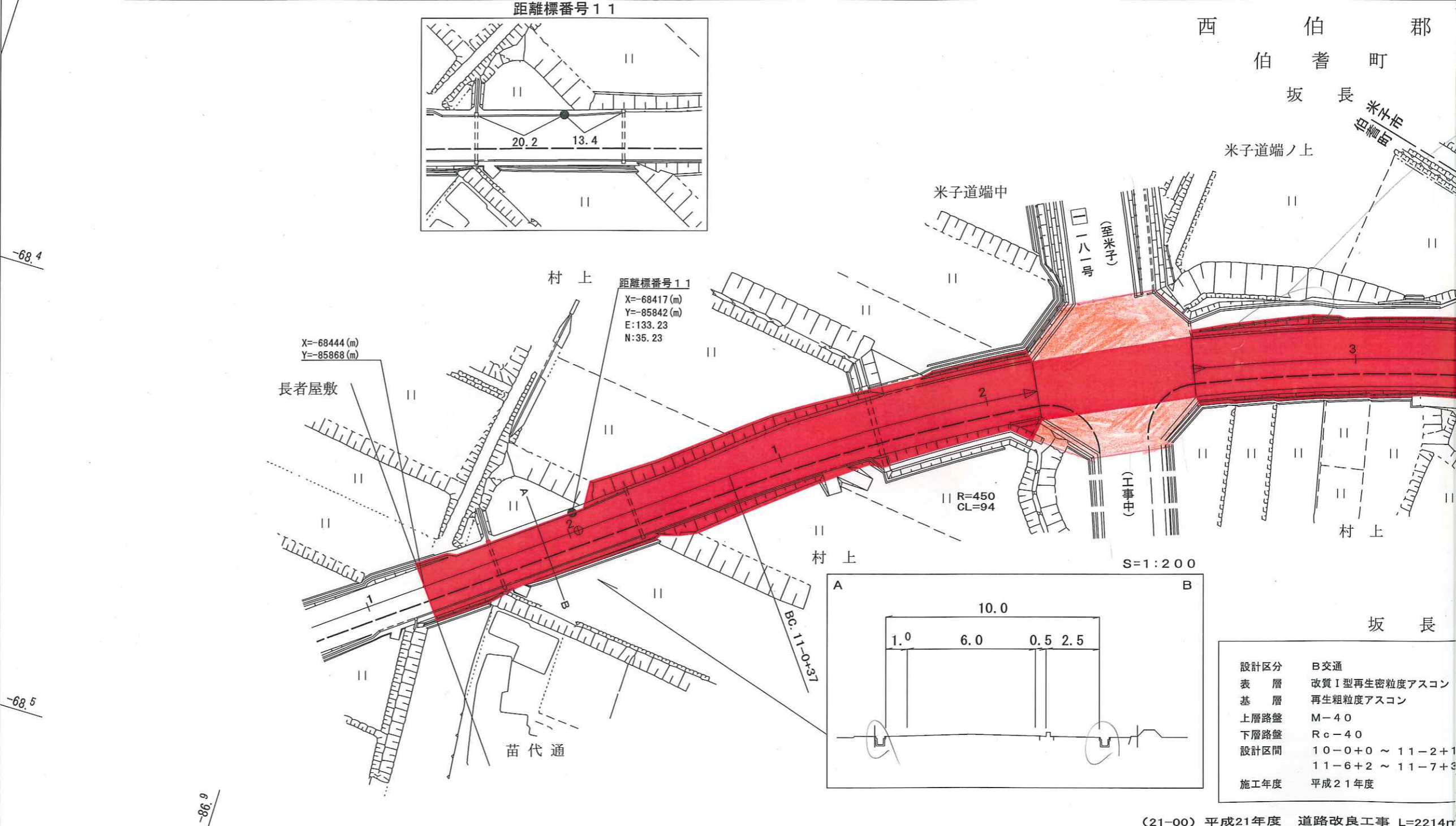
-85.6

-68.3

追 路 台

調整年月	平成21年12月	図面縮尺	1:1000	路線コード	22-316	道路種別	—
------	----------	------	--------	-------	--------	------	---

L=2214m L=1148m (重用区間L=131m) W=11.3



設計区分	B交通
表層	改質I型再生密粒度アスコン
基層	再生粗粒度アスコン
上層路盤	M-40
下層路盤	Rc-40
設計区間	10-0+0 ~ 11-2+1 11-6+2 ~ 11-7+3
施工年度	平成21年度

(21-00) 平成21年度 道路改良工事 L=2214m

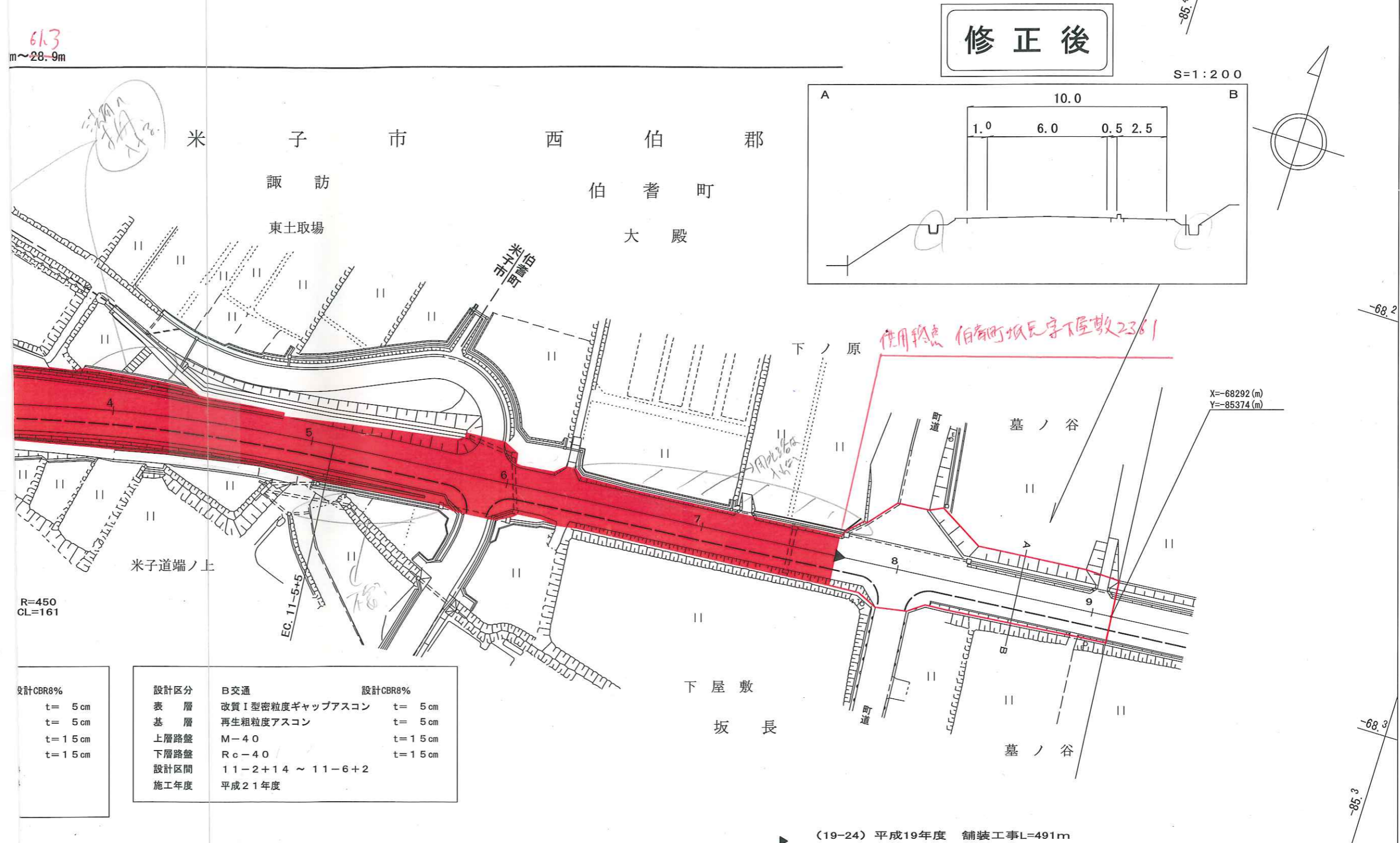
車道幅員	W=6.0									
路面種別	A									
縦断勾配	3.4%									
距離程	<table border="1"> <tr> <td>11-1+4</td> <td>47.0</td> <td>0.0%</td> <td>47.0</td> <td>11-2+12</td> <td>47.2</td> <td>0.0%</td> <td>47.2</td> <td>11-2+35</td> </tr> </table>	11-1+4	47.0	0.0%	47.0	11-2+12	47.2	0.0%	47.2	11-2+35
11-1+4	47.0	0.0%	47.0	11-2+12	47.2	0.0%	47.2	11-2+35		

(株)江府技研コンサルタンツ
アートスペース

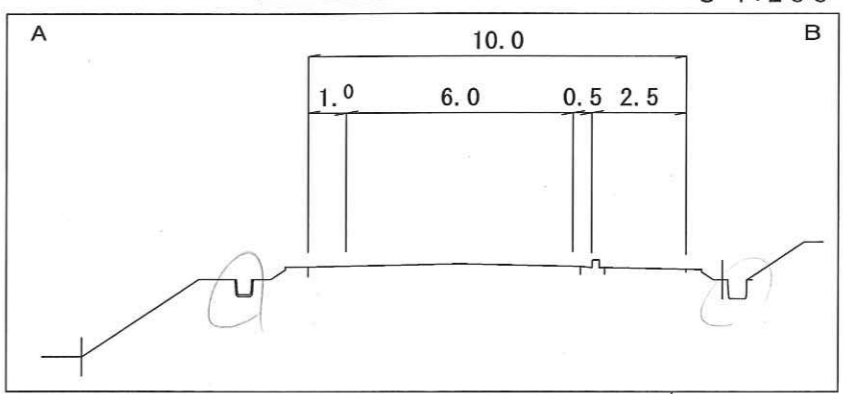
限 平 面 図

鳥 取 県

般 県 道	路 線 名	米 子 岸 本 線	区 間	10-2~11-9	図 面 番 号	13-11
-------	-------	-----------	-----	-----------	---------	-------



修正後



61.3
m~28.9m


R=450
CL=161

設計CBR8%	設計区分	設計CBR8%
t= 5 cm	B交通	t= 5 cm
t= 5 cm	表層	改質I型密粒度ギャップアスコン
t= 15 cm	基層	再生粗粒度アスコン
t= 15 cm	上層路盤	M-40
t= 15 cm	下層路盤	Rc-40
	設計区間	11-2+14 ~ 11-6+2
	施工年度	平成21年度

使用物資 伯耆町坂瓦字下屋敷2381

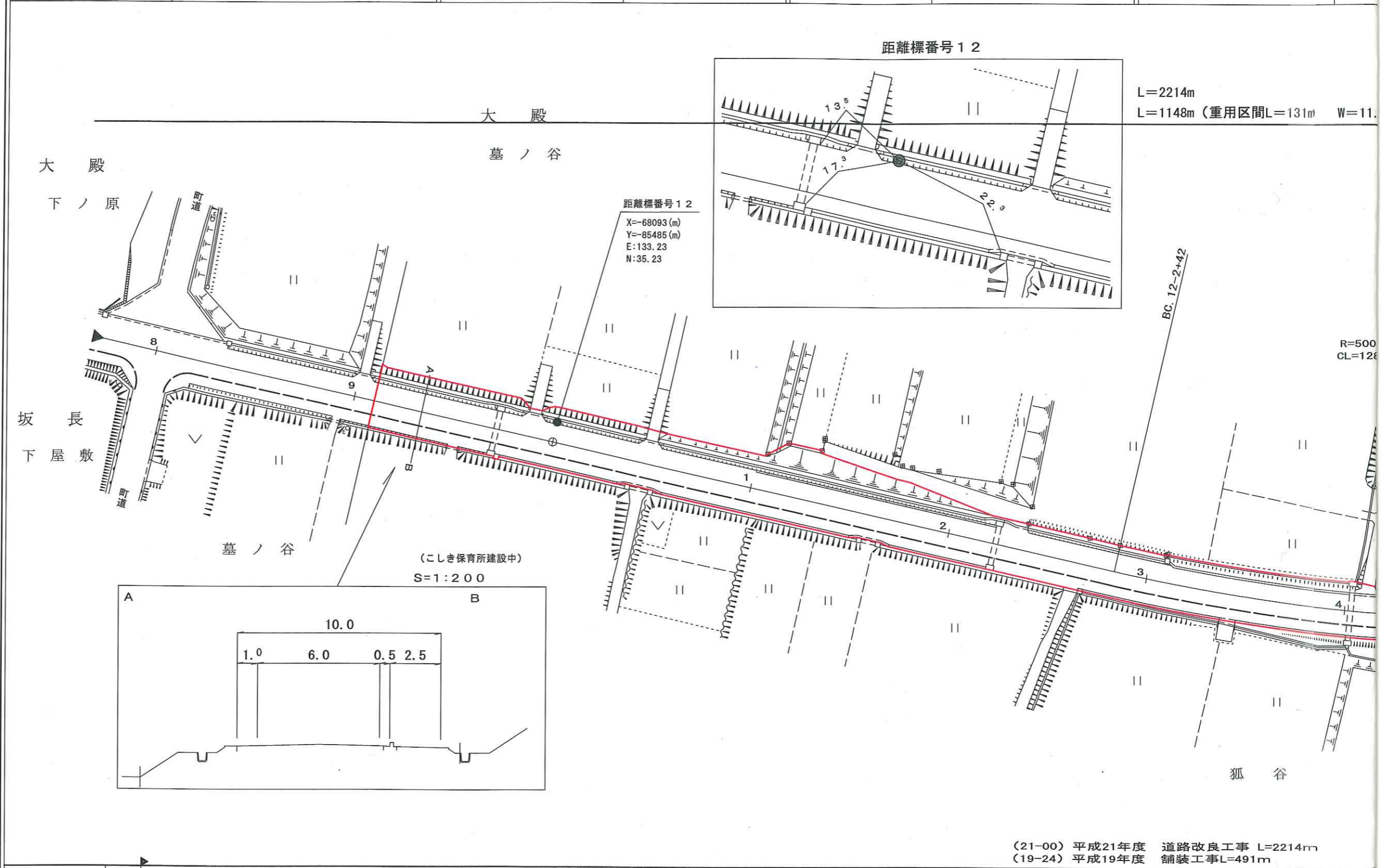
X=-68292 (m)
Y=-85374 (m)

(19-24) 平成19年度 舗装工事L=491m



道 路 台

調整年月	平成21年12月	図面縮尺	1:1000	路線コード	22-316	道路種別	-
------	----------	------	--------	-------	--------	------	---



(21-00) 平成21年度 道路改良工事 L=2214m
(19-24) 平成19年度 舗装工事L=491m

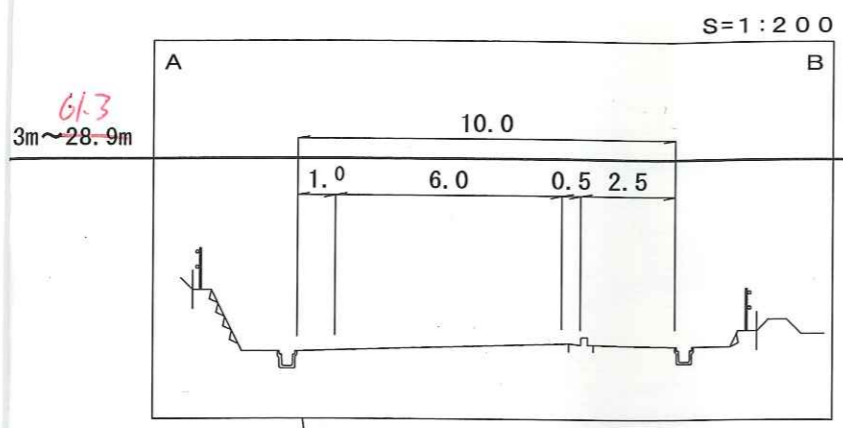
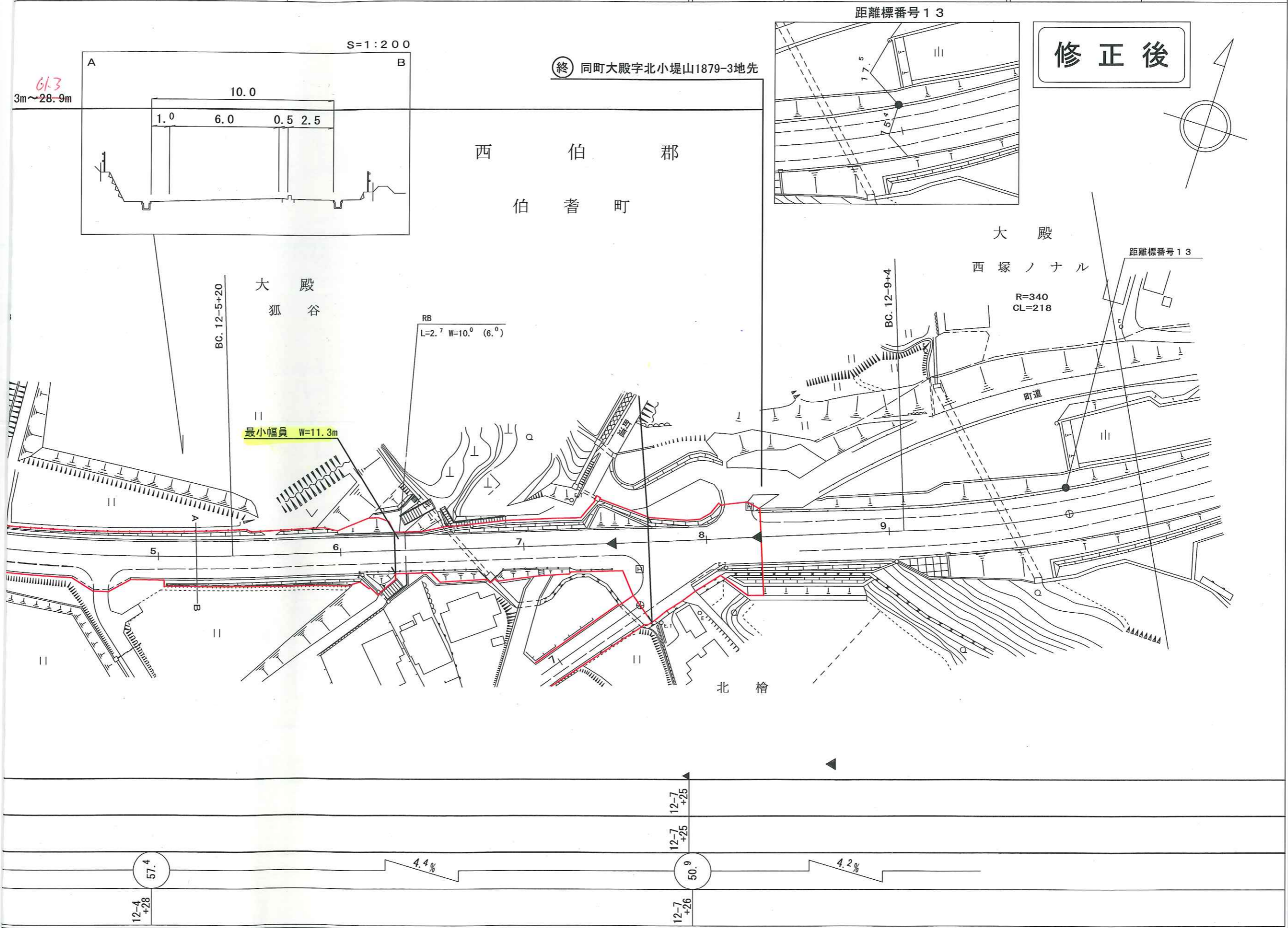
車道幅員	11.7 +3.4		W=6.0
路面種別	11.7 +3.4		A
縦断勾配	57.0	0.1%	
距離程	11.7 +3.4		

(有)江府技研コンサルタント
 (株)アールスペース

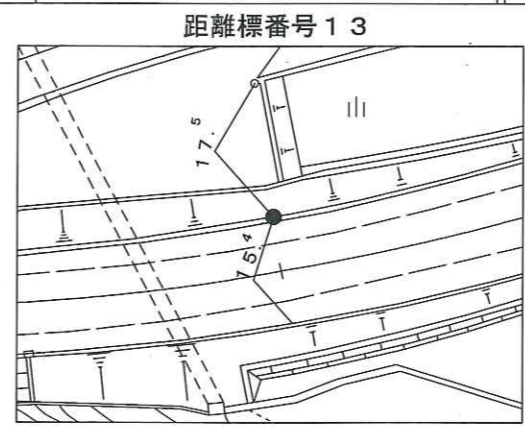
帳 平 面 図

鳥 取 県

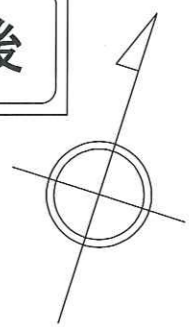
一般県道	路線名	米子岸本線	区間	12-0~13-0	図面番号	13-12
------	-----	-------	----	-----------	------	-------



終 同町大殿字北小堤山1879-3地先



修正後



距離標番号13