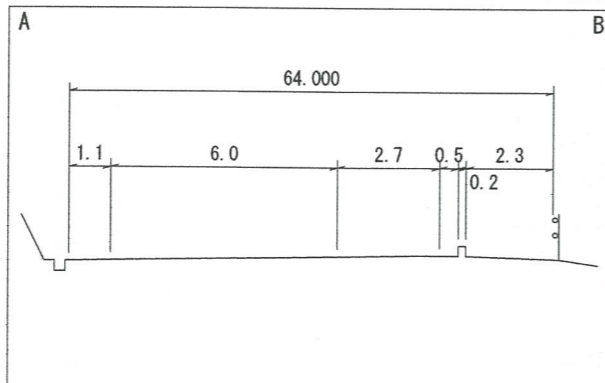
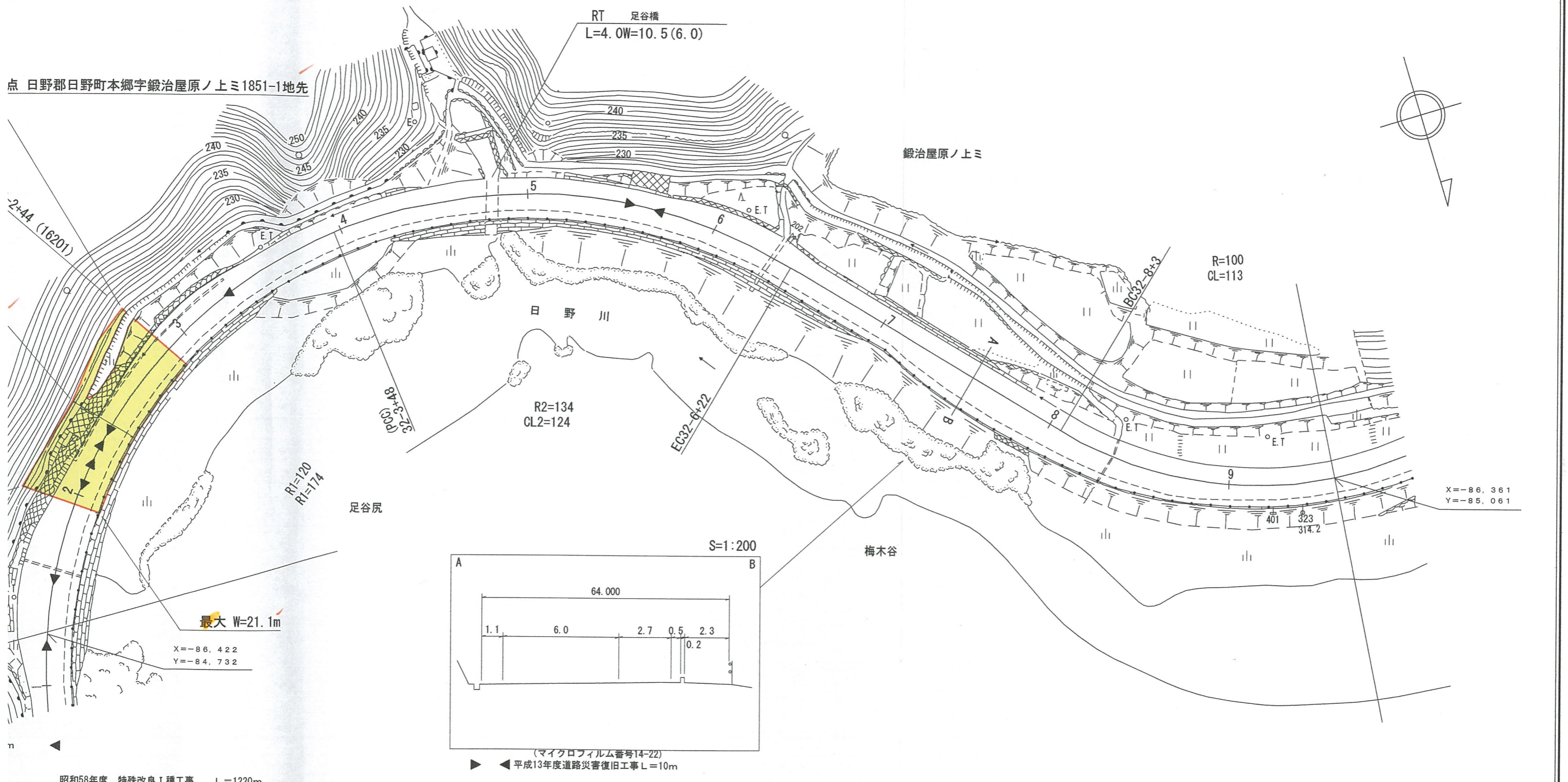


台帳平面図

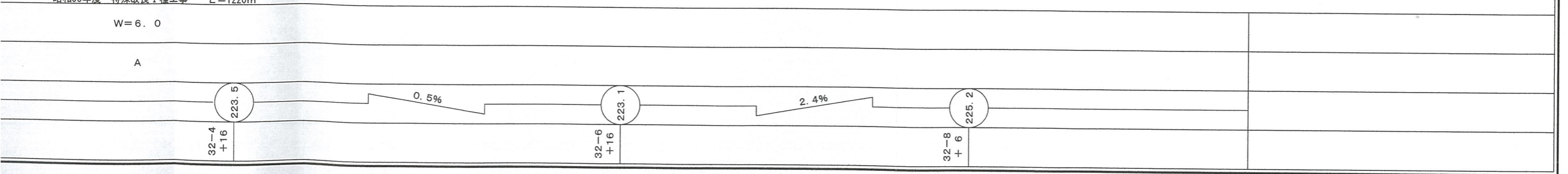
鳥取県

道路種別	国	道	路線名	国道 180 号	区間	31-6~32-10	図面番号	105-29
------	---	---	-----	----------	----	------------	------	--------

点 日野郡日野町本郷字鍛冶屋原ノ上ミ1851-1地先



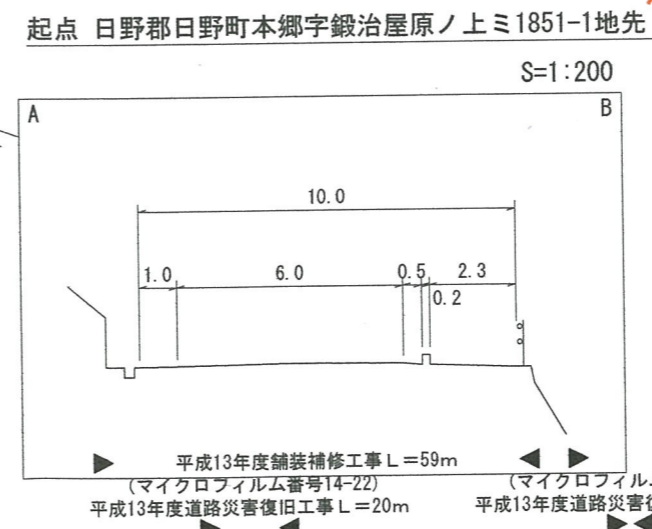
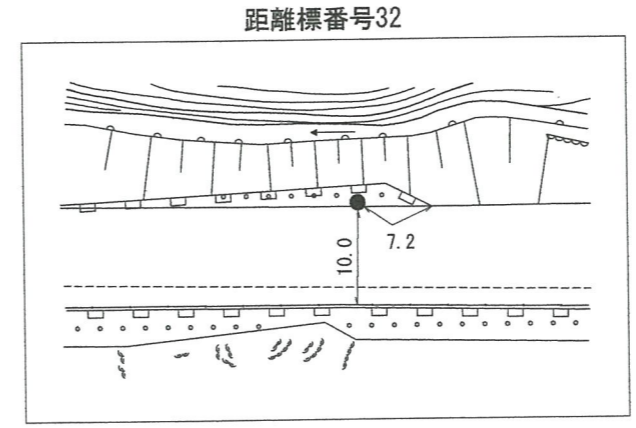
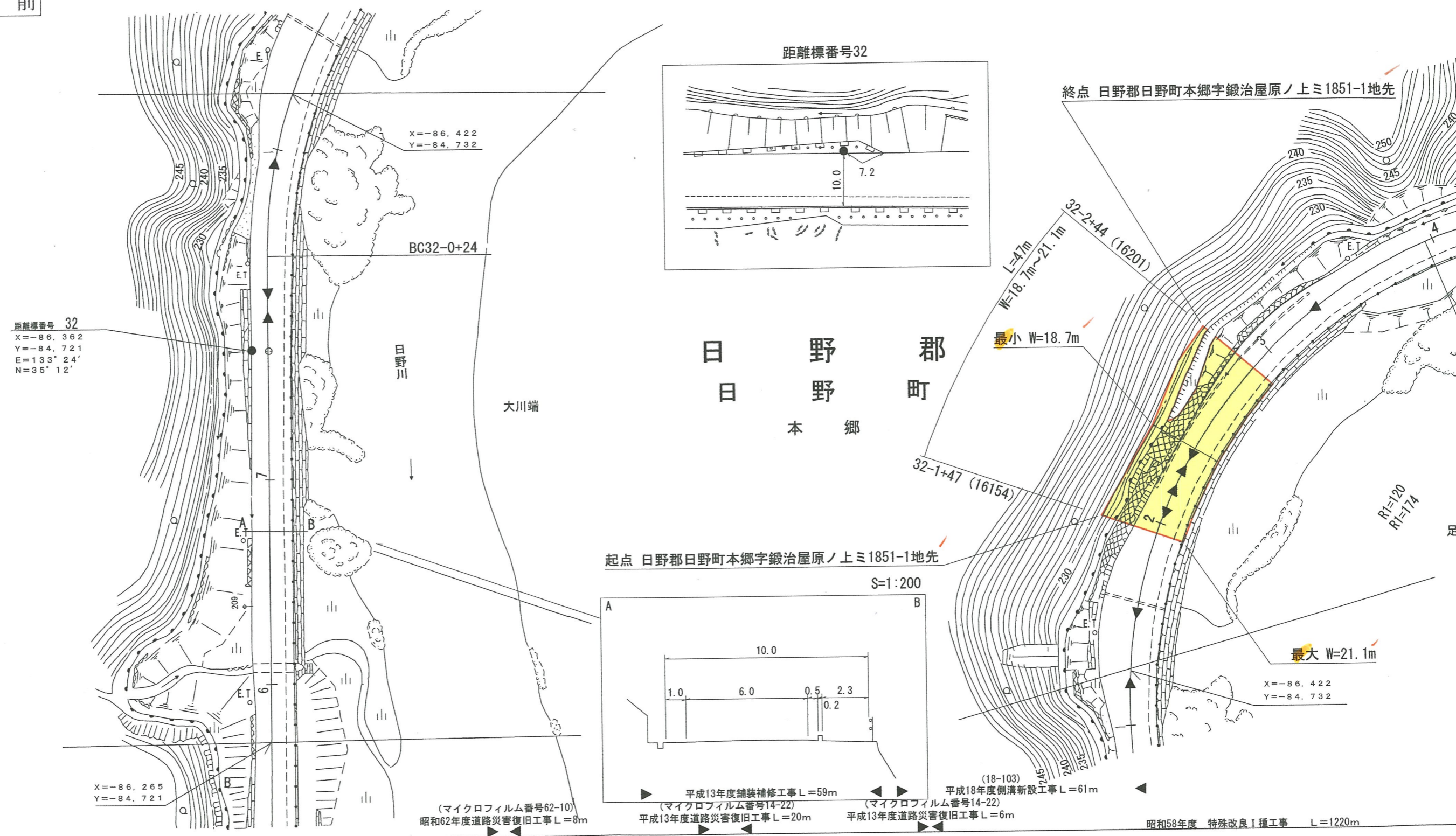
平成13年度道路災害復旧工事 L=10m



道 路 台 帳

調整年月	平成 19 年 3 月	図面縮尺	1:1,000	路線コード	15-180	道路種別	国 道
------	-------------	------	---------	-------	--------	------	-----

修正前



車道幅員							W=6.0
路面種類							A
縦断勾配		220.9		0.9%			223.5
距離程		31-6 +27					32-4 +16

(有)イズミ設計コンサルタント