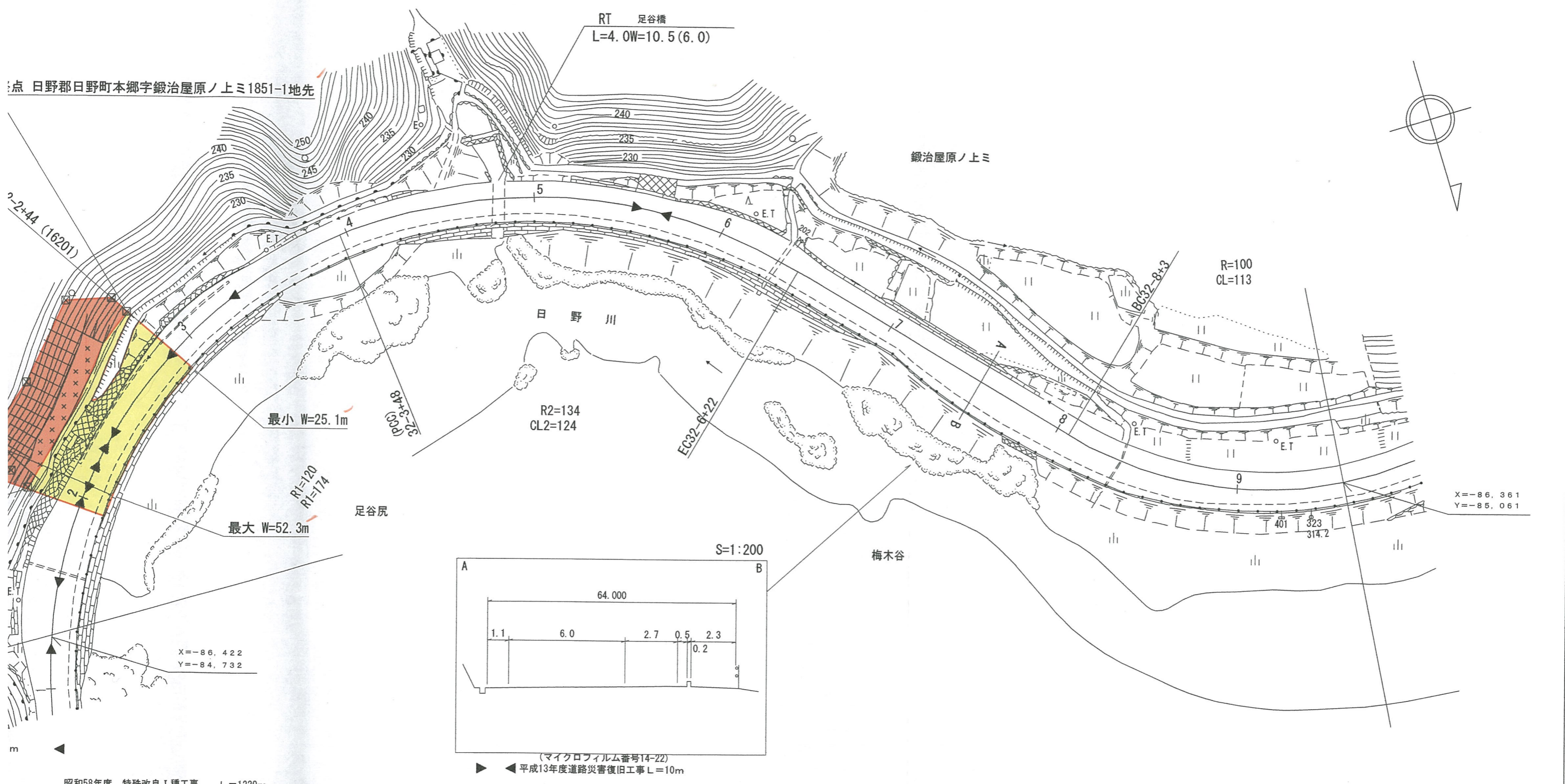


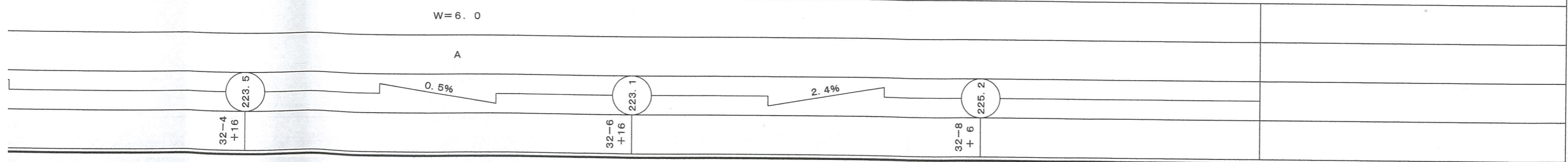
台帳平面図

鳥取県

道路種別	国道	路線名	国道 180 号	区間	31-6~32-10	図面番号	103-31
------	----	-----	----------	----	------------	------	--------



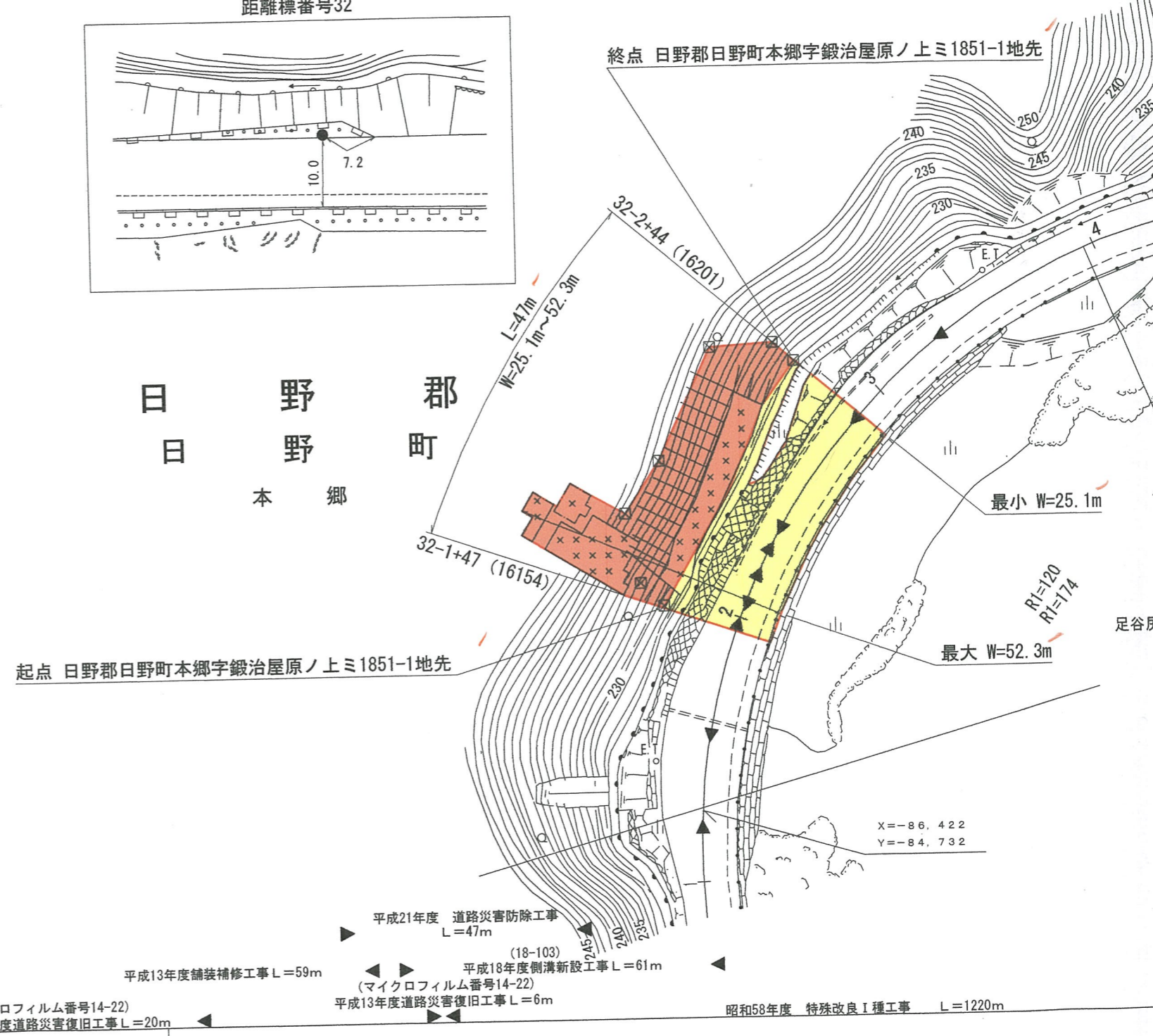
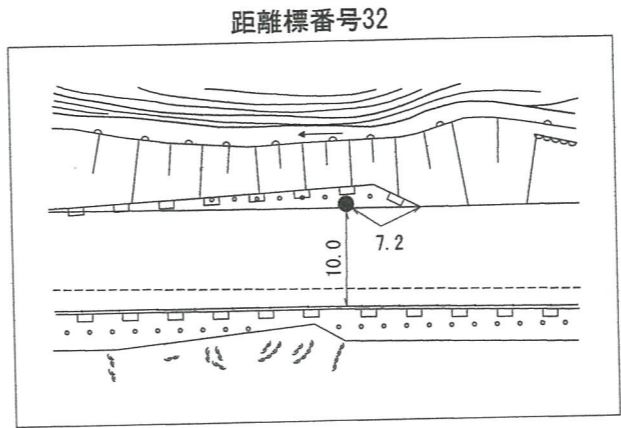
昭和58年度 特殊改良 I 種工事 L=1220m



道 路 台 帳

調整年月	平成 22 年 3 月	図面縮尺	1:1,000	路線コード	15-180	道路種別	国 道
------	-------------	------	---------	-------	--------	------	-----

修正後



車道幅員	
路面種類	
縦断勾配	0.9%
距離程	32-4 +16 223.5