

## 1. 岩美広域農道について


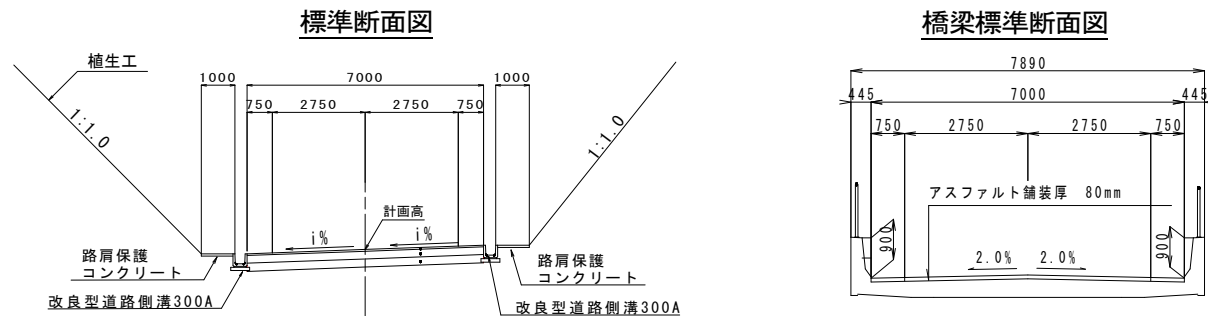
岩美広域農道は、鳥取市国府町の一部と福部町及び岩美郡岩美町の営農団地と各種生産流通施設を結ぶ広域的な基幹農道として昭和57年に事業化され、平成29年11月に全線開通となりました。「美野梨(みのり)ロード」の愛称の通り、この農道が地域振興の礎として末永く利用されることが期待されます。

- 美・・・美敷水源地、二上山城跡など風光明媚の「美(み)」
- 野・・・豊かな自然と多くの人々の生活を支えている広大な「野(の)」
- 梨・・・主要特産物の「梨(り)」

# 岩美広域農道 事業概要

## 2. 事業概要

	広域農道営農団地農道整備事業 岩美地区
事業期間	昭和57年度～平成29年度
事業区間	鳥取市国府町美敷～岩美郡岩美町岩井
事業費	約120億円 (今回開通する区間の工事費 約35億円)
道路規格	第3種4級、設計速度40km/h、全幅員7.0m(2車線)
延長	全長14,933m (今回開通延長 福部町左近～南田間 4,174m)
主要構造物	橋梁: 菖蒲谷橋ほか6箇所 317m トンネル: 二上山トンネル 468m



フォレストロード上空から岩美広域農道を望む(平成29年10月撮影)

## 3. 事業効果

### ①営農体制強化

農業輸送距離の短縮や車両の大型化の推進により、農家の輸送コストの軽減が期待され、足腰の強い農業経営に資することが期待されます。

### ②安全と安心

災害時における広域的な迂回路としての役割も期待されます。

### ③地域活性化

中山間地域を横断的に結ぶことにより、人口減少や高齢化に悩む中山間地域の活力維持・増大に貢献することが期待されます。

### ④交流の拡大

岩美町から鳥取市中心部へのアクセス道路としてだけでなく、国府町、福部町、岩美町内の観光地を有機的に結ぶアクセス道路として期待されます。

祝 平成29年11月22日開通



鳥取県

鳥取県 県土整備部 鳥取県土整備事務所

〒680-0061 鳥取県鳥取市立川町6-176

TEL: 0857-20-3621 FAX: 0857-20-3598



# 事業概要図



ふたがみやま  
①二上山トンネル(竣工時)



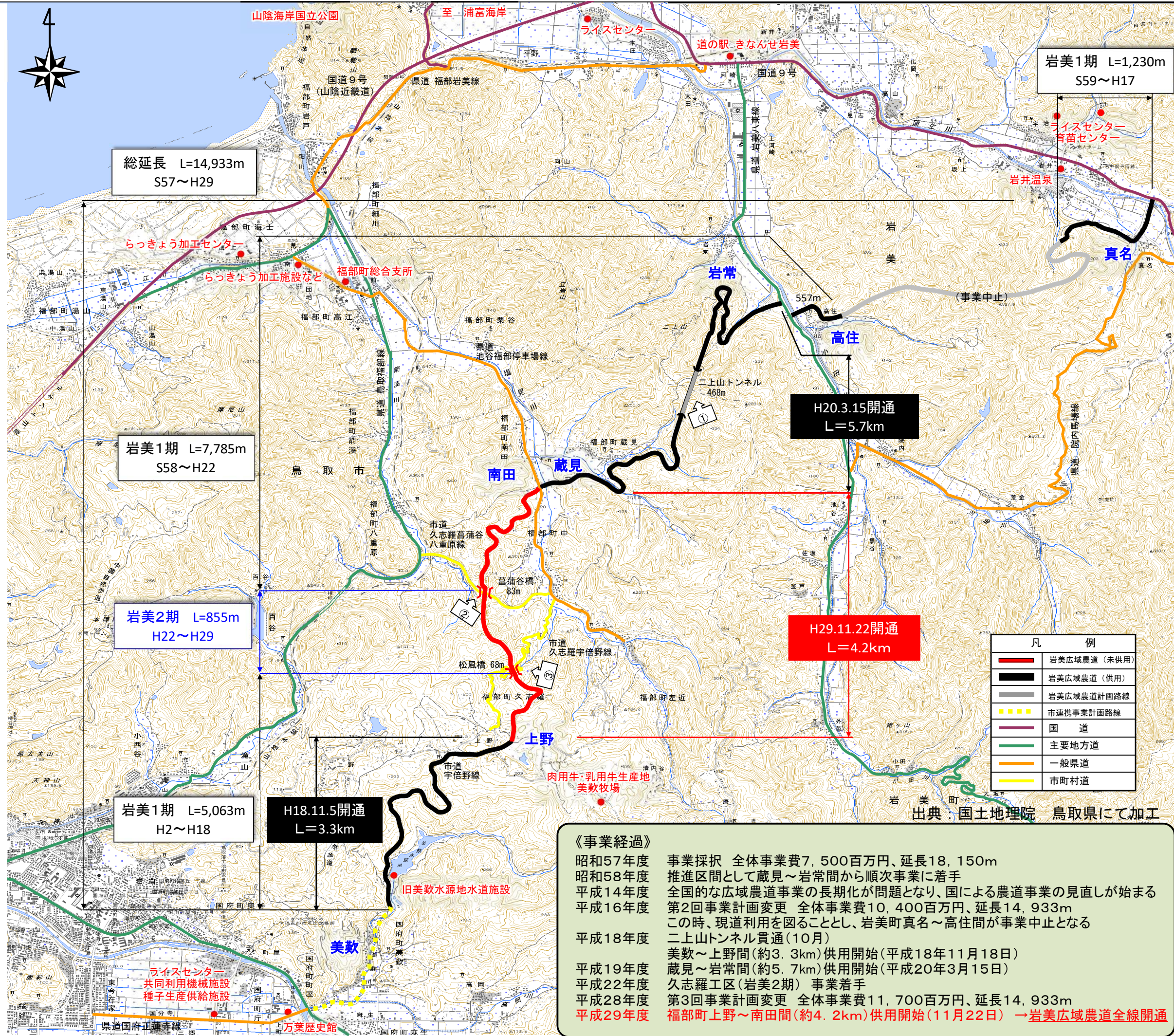
しょうぶだにばし  
②菖蒲谷橋(竣工時)



まつかぜばし  
③松風橋(竣工時)



まつかぜばし  
③松風橋(施工状況)



凡 例	
<span style="color: red;">—</span>	岩美広域農道 (未供用)
<span style="color: black;">—</span>	岩美広域農道 (供用)
<span style="color: gray;">—</span>	岩美広域農道計画路線
<span style="color: yellow;">—</span>	市連携事業計画路線
<span style="color: purple;">—</span>	国道
<span style="color: green;">—</span>	主要地方道
<span style="color: orange;">—</span>	一般県道
<span style="color: yellow;">—</span>	市町村道

**《事業経過》**

昭和57年度 事業採択 全体事業費7,500百万円、延長18,150m  
 昭和58年度 推進区間として蔵見～岩常間から順次事業に着手  
 平成14年度 全国的な広域農道事業の長期化が問題となり、国による農道事業の見直しが始まる  
 平成16年度 第2回事業計画変更 全体事業費10,400百万円、延長14,933m  
 この時、現道利用を図ることとし、岩美町真名～高住間が事業中止となる  
 平成18年度 二上山トンネル貫通(10月)  
 美敷～上野間(約3.3km)供用開始(平成18年11月18日)  
 蔵見～岩常間(約5.7km)供用開始(平成20年3月15日)  
 平成19年度 久志羅工区(岩美2期) 事業着手  
 平成22年度 第3回事業計画変更 全体事業費11,700百万円、延長14,933m  
 平成28年度 福部町上野～南田間(約4.2km)供用開始(11月22日) →岩美広域農道全線開通  
 平成29年度