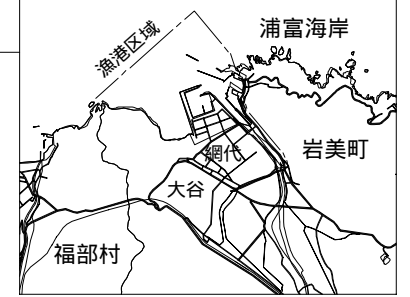
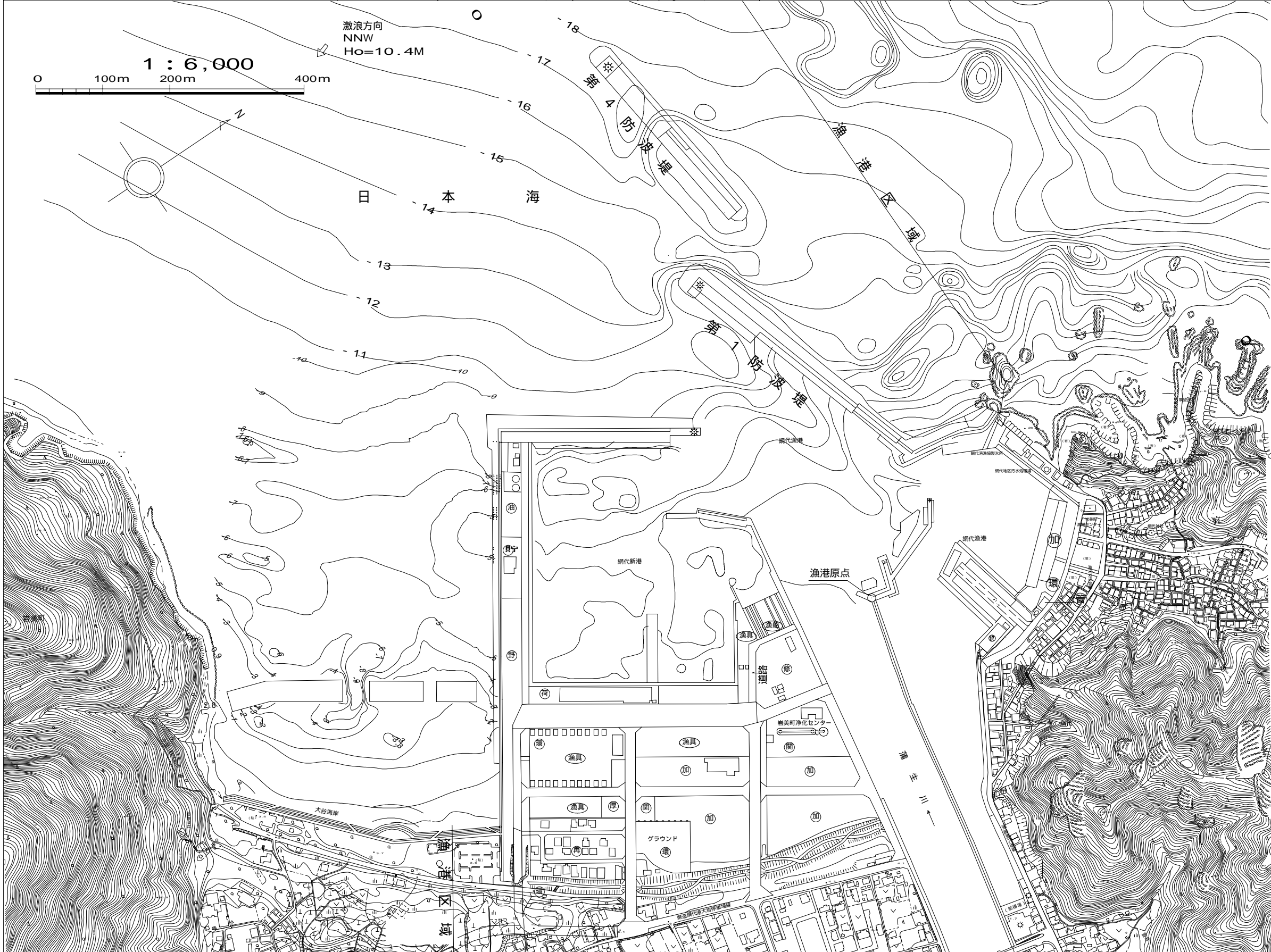
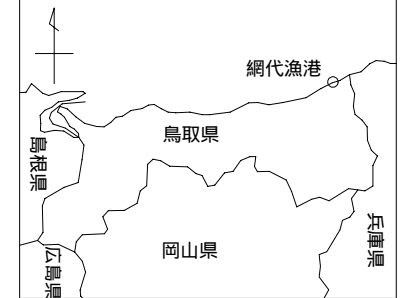


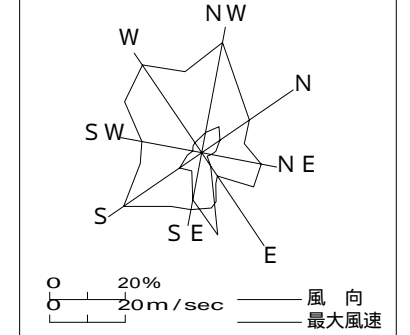
網代漁港 広域漁港整備事業	漁港名	漁港番号	種別	所管	事業主体	管理者	施行場所	漁港区域図
	網代漁港	3430010	第3種	本土	鳥取県	鳥取県	鳥取県岩美郡岩美町大谷～網代	



位置図



風向・風速図




気象官署 鳥取地方気象台

潮位図

H.H.W.L	+0.87
H.W.L	+0.35
D.L	
L.W.L	±0.00

凡例



平成17年10月28日 測量