

<添付図面>

- 資料-1 建物位置図（広域図）
- 資料-2 周辺見取図
- 資料-3 平面図兼配置図
- 資料-4 案内経路図
- 資料-5 動線計画図
- 資料-6 騒音発生源位置図
- 資料-7 騒音予測地点位置図
- 資料-8 廃棄物等保管施設詳細図
- 資料-9 立面図

<登記事項証明書>

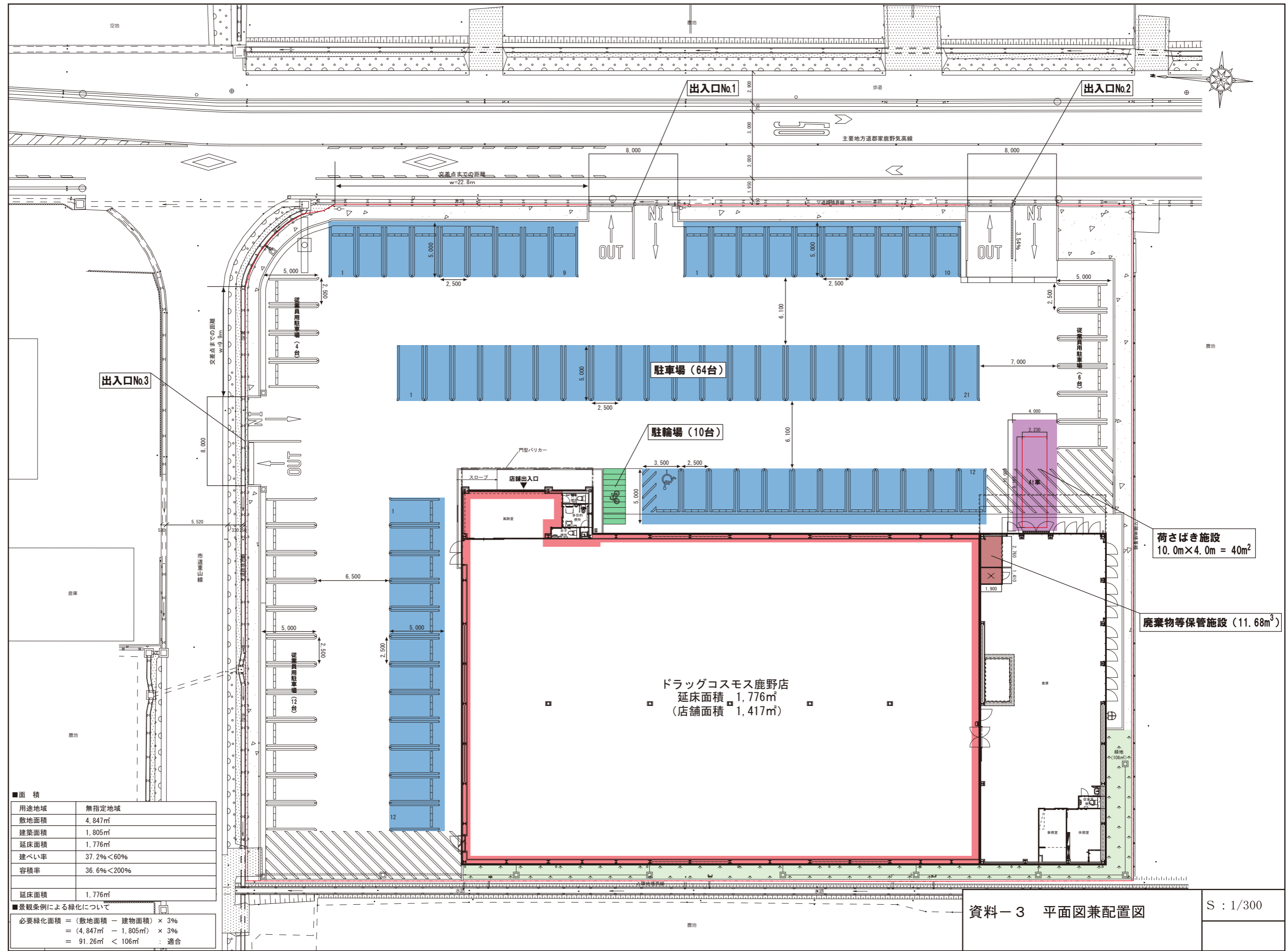
「株式会社コスモス薬品」

<別冊資料>

- 「ドラッグコスモス鹿野店 交通処理計画報告書」
- 「ドラッグコスモス鹿野店 騒音予測評価報告書」



資料-1 建物位置図(広域図) S : 1/25,000



■面積

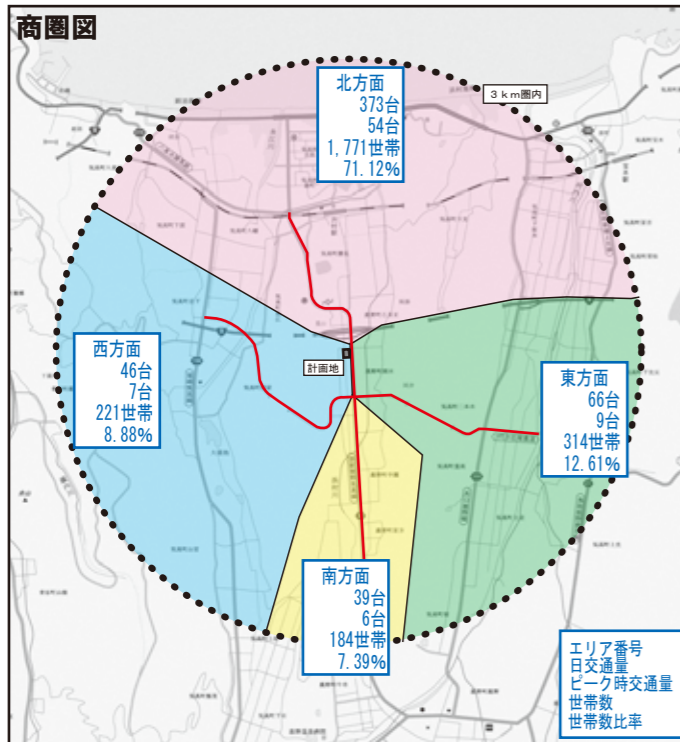
用途地域	無指定地域
敷地面積	4,847㎡
建築面積	1,805㎡
延床面積	1,776㎡
建ぺい率	37.2% < 60%
容積率	36.6% < 200%
延床面積	1,776㎡

■景観条例による緑化について

必要緑化面積 = (敷地面積 - 建物面積) × 3%

= (4,847㎡ - 1,805㎡) × 3%

= 91.26㎡ < 106㎡ : 適合

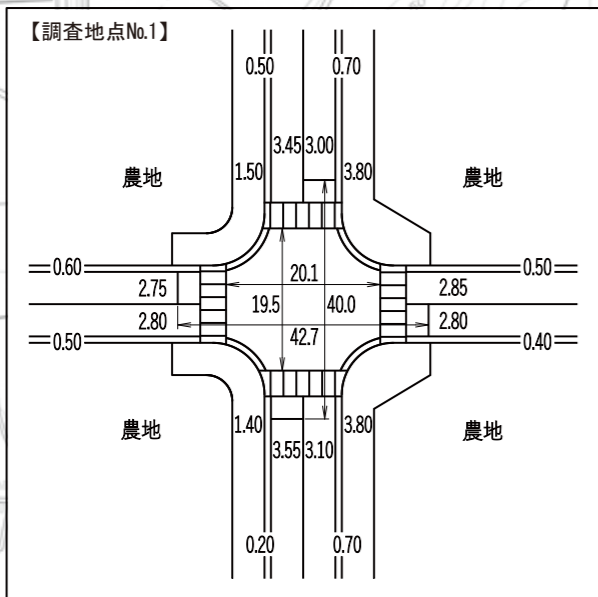


西方面	
日来店台数	46台
ピーク時来店台数	7台

北方面	
日来店台数	373台
ピーク時来店台数	54台

南方面	
日来店台数	39台
ピーク時来店台数	6台

東方面	
日来店台数	66台
ピーク時来店台数	9台



計画地

市道会下上光線

調査地点No.1

主要地方道郡家鹿野気高線

