

漁海況旬報

2026-13

令和8年5月上旬

鳥取県水産試験場

〒684-0046鳥取県境港市竹内団地107番地

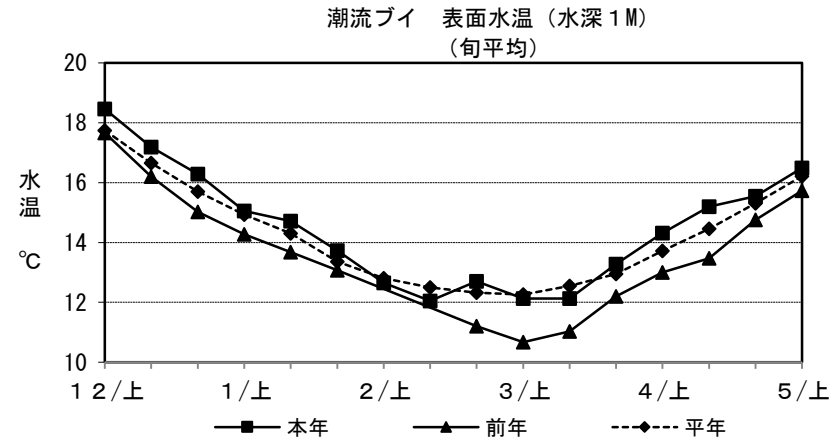
TEL 0859(45)4500

FAX 0859(45)5222

1. 海況

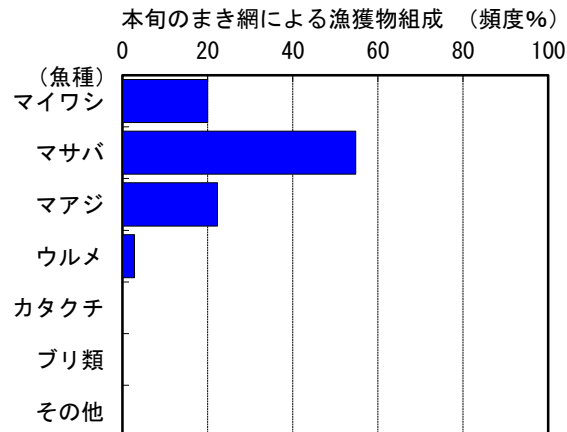
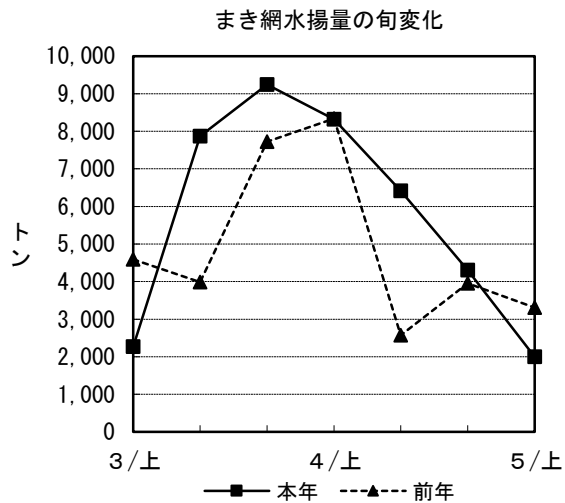
①沿岸海域の水温変化

本旬：16.5℃（平年値：16.2℃ やや高い、前年差：+0.8℃）



2. 漁況（まき網，イカ釣の速報値）

①境港まき網水揚量の変化、及び魚種組成



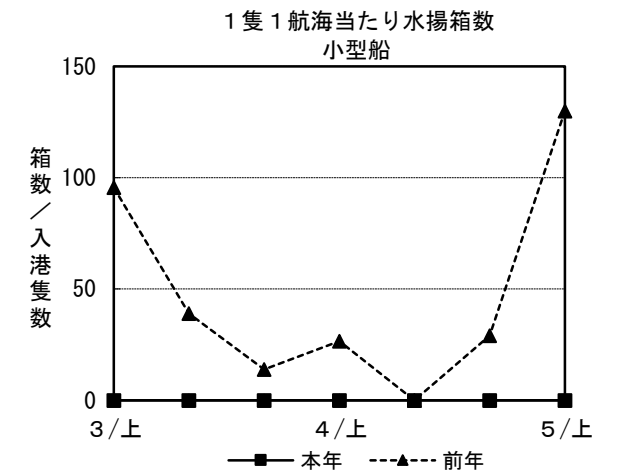
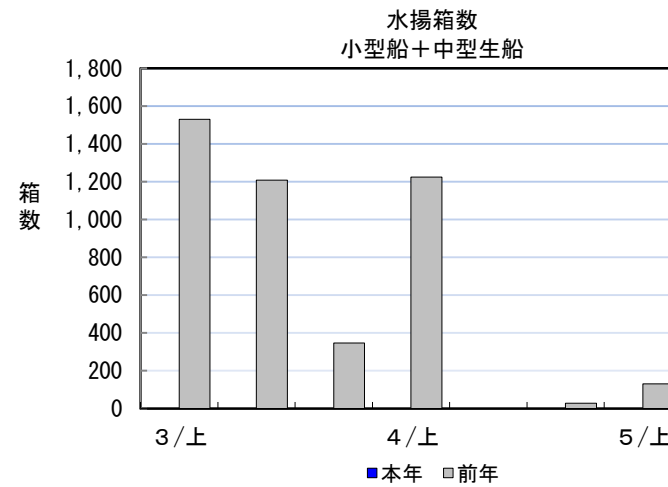
②漁獲表 まき網水揚量

令和8年5月上旬

単位：トン

区分	統数	マイワシ	マサバ	マアジ	ウルメ	カタクチ	ブリ類	その他	合計
本旬	23	400	1,094	446	57	0	0	0	1,997
前旬	46	1,903	2,039	291	57	0	0	16	4,306
前年同期	34	2,969	324	17	0	0	0	1	3,311

③境港沖合スルメイカ水揚箱数、及び1隻1航海当たり水揚箱数の変化



水揚箱数
小型船+中型生船

	本年	前年
3/上	0	1,530
3/中	0	1,208
3/下	0	347
4/上	0	1,224
4/中	0	0
4/下	0	29
5/上	0	130

1隻1航海当たり水揚箱数
小型船

	本年	前年
3/上	0	96
3/中	0	39
3/下	0	14
4/上	0	27
4/中	0	0
4/下	0	29
5/上	0	130

水産試験場HP掲載及び、関係機関へFAX送付してよろしいか

場長	課長補佐	室長	合議	主査

漁海況旬報 【データ入力表】

令和8年5月上旬 2026-13

本旬 : 16.5℃ (平年値 : 16.2℃ やや高い、前年差 : +0.8℃)

白色セルのデータのみ入力して下さい。
データは直接入力か値貼り付けを使用のこと。

1. 海況

①沿岸海域の水温変化

潮流ブイ水温 (表面水温)			
	前年	本年	平年
1 2 / 上	17.66	18.46	17.75
1 2 / 中	16.20	17.19	16.66
1 2 / 下	15.02	16.28	15.70
1 / 上	14.27	15.06	14.93
1 / 中	13.68	14.71	14.31
1 / 下	13.07	13.73	13.36
2 / 上		12.66	12.81
2 / 中		12.05	12.50
2 / 下	11.20	12.70	12.32
3 / 上	10.67	12.13	12.26
3 / 中	11.03	12.13	12.55
3 / 下	12.20	13.27	12.95
4 / 上	13.00	14.31	13.72
4 / 中	13.47	15.20	14.46
4 / 下	14.76	15.54	15.31
5 / 上	15.73	16.49	16.21

前年差
0.760

本旬 : 16.5 °C
平年値 : 16.2 °C
平年比較 やや高い
前年差± : +
前年差 : 0.8 °C

2. 漁況 (まき網, イカ釣の速報値)

①境港まき網水揚 魚種組成

②漁獲表 まき網水揚量

区分	統数	マイワシ	マサバ	マアジ	ウルメ	カタクチ	ブリ類	その他	合計
本旬	23	400	1094	446	57	0	0	0	1,997
前旬	46	1903	2039	291	57	0	0	16	4,306
前年同期	34	2969	324	17	0	0	0	1	3,311
本旬頻度 %		20.0	54.8	22.3	2.9	0.0	0.0	0.0	100.0

①まき網水揚量変化 ③境港スルメイカ水揚箱数、及び1隻1航海当たり水揚箱数の変化

	まき網水揚量 (旬変化)		スルメイカ水揚量 小+中型船 (箱数)		スルメイカC P U E 小型船 (箱/隻)	
	前年	本年	前年	本年	前年	本年
3 / 上	4,591	2,266	1,530	0	96	0
3 / 中	3,989	7,870	1,208	0	39	0
3 / 下	7,722	9,244	347	0	14	0
4 / 上	8,339	8,318	1,224	0	27	0
4 / 中	2,571	6,416	0	0	0	0
4 / 下	3,953	4,306	29	0	29	0
5 / 上	3,311	1,997	130	0	130	0