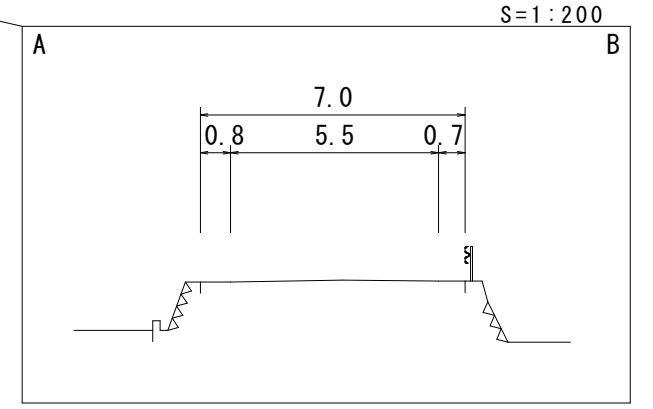
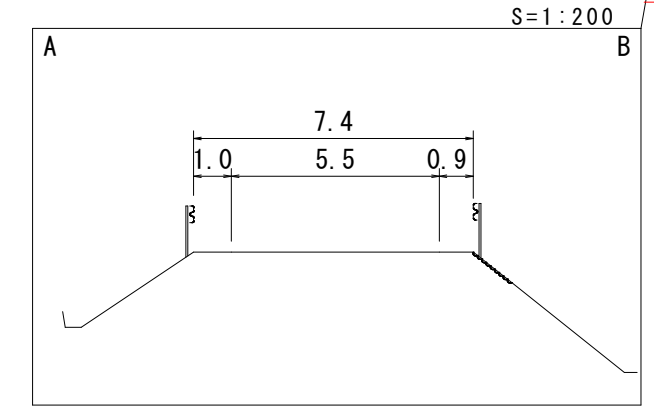
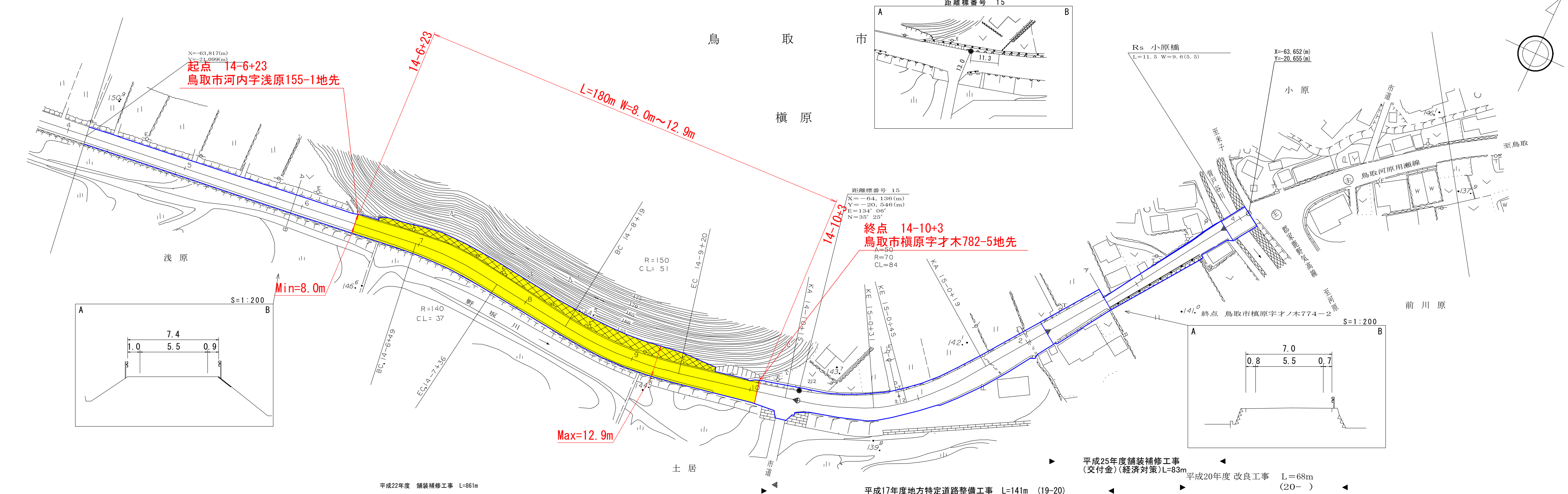


# 道 路 台 帳 平 面 図

鳥 取 県

調製年月	平成 26 年 3 月	図面縮尺	1 : 1,000	路線コード	22-281	道路種別	一般県道	路線名	河内榎原線	区間	14-5~15-5	図面番号	26-26
------	-------------	------	-----------	-------	--------	------	------	-----	-------	----	-----------	------	-------

修正前



車道幅員	w=5.5				
路面種類					
縦断勾配					
距離程	14-10 +15	15-0 +15	15-1 +25	15-2 +36	15-3 +42

サイトウコンサルタント株式会社

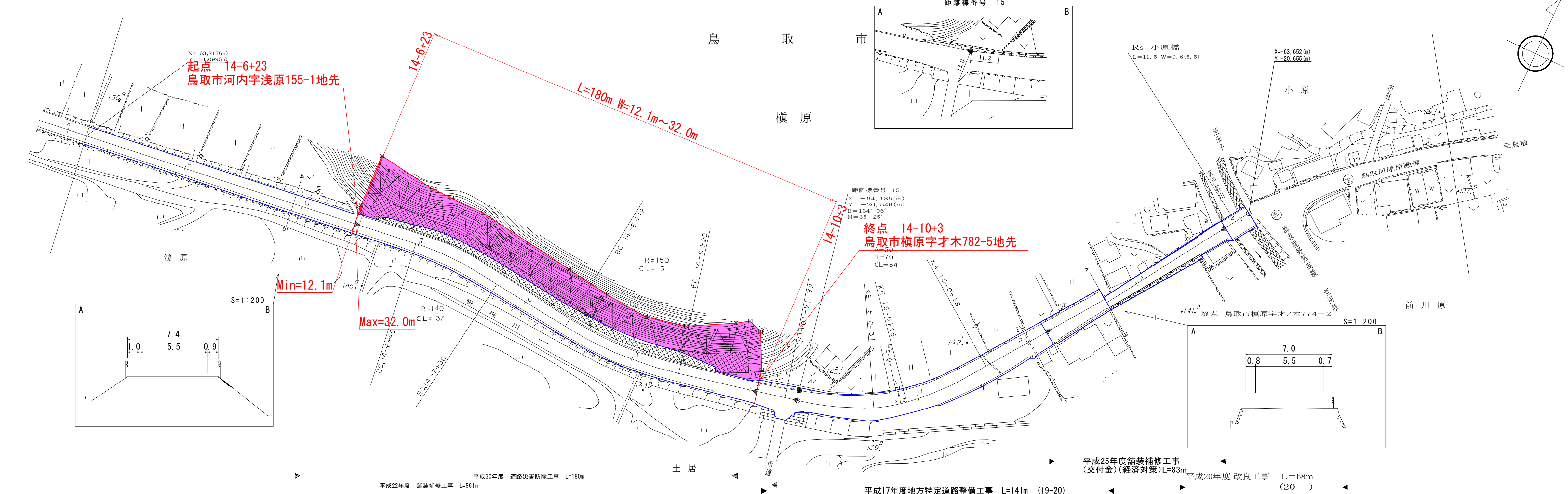
この地図は、建設省国土地理院長の承認を得て、同院所管の測量表及び測量成果を使用して調製したものである。(承認番号) 昭54、中公第32号

# 道 路 台 帳 平 面 図

鳥 取 県

調製年月 平成 31 年 3 月 図面縮尺 1 : 1,000 路線コード 22-281 道路種別 一般県道 路線名 河内横原線 区間 14-5 ~ 15-5 図面番号 26-26

修正後



車道幅員	w=5.5	15-2 +36	w=4.0	15-3 +42	5.5	15-4 +4
路面種類						
縦断勾配	2.4%	0.0%	4.0%	0.4%	2.8%	0.6%
距離程	14-10 +15	143.9	15-0 +15	143.5	15-1 +25	141.1
					15-2 +36	140.8
					15-3 +39	142.3
					15-4 +4	142.4

有限会社アトラス

この地図は、建設省国土地理院長の承認を得て、同院所管の測量表及び測量成果を使用して調製したものである。(承認番号) 昭54、中公第32号