



三陸沖地震に係る 鳥取県情報連絡会議(第1回)

【日 時】令和8年4月20日(月)午後6時～

【場 所】災害対策本部室 (県庁第2庁舎3階)

【参加者】知事、副知事、関係部局 ほか

【次第】

- 1 地震の概要**
- 2 被害状況等**

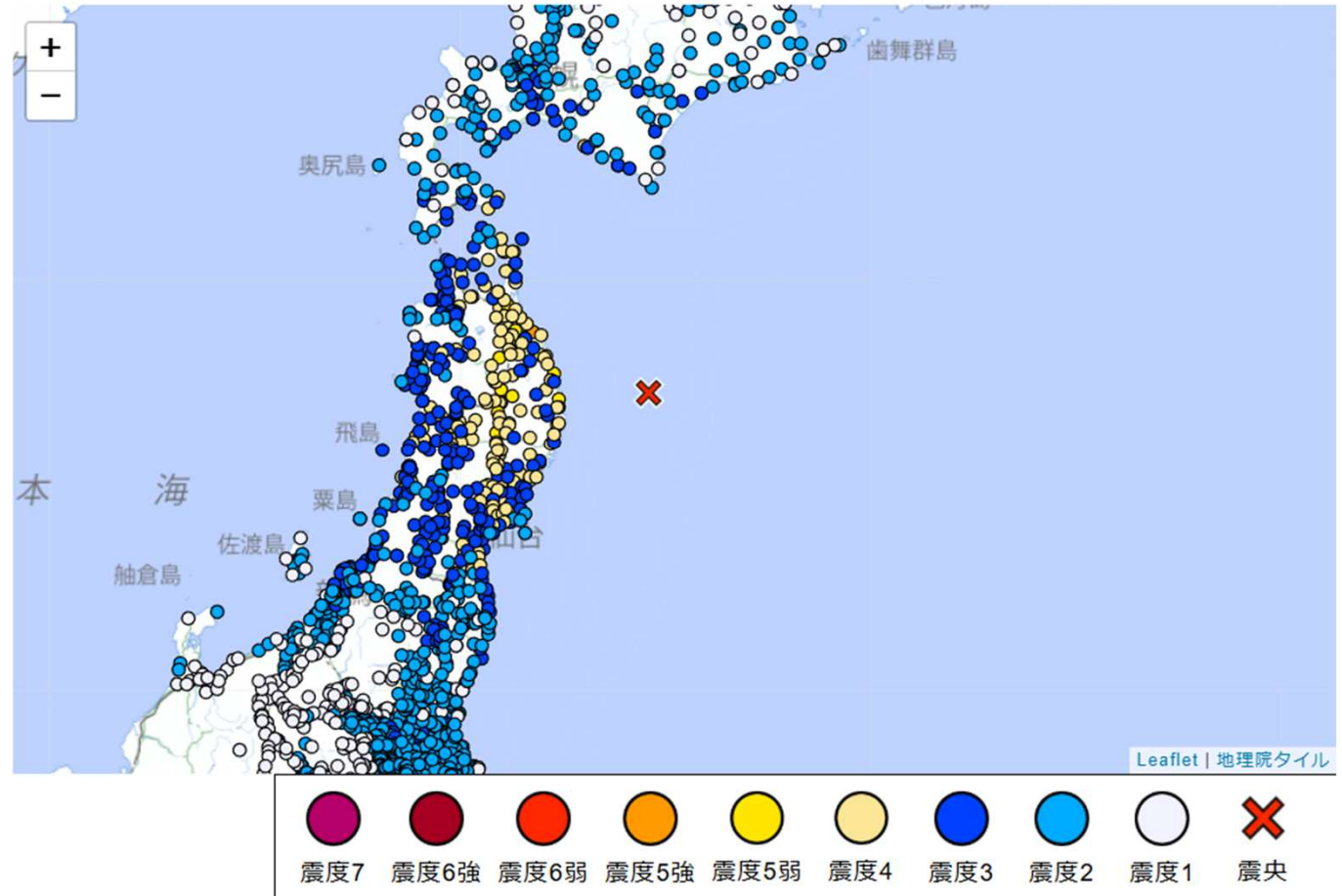
地震の概要

地震の発生日時 4月20日16時53分

震央地名 三陸沖

深さ 10km

マグニチュード M7.5



震度

震度5強: 青森県階上町

震度5弱: 青森県八戸市、七戸町、東北町、おいらせ町、五戸町、南部町
岩手県盛岡市、宮古市、花巻市、二戸市、八幡平市、矢巾町、普代村
宮城県登米市 涌谷町

地震の状況

最大震度
5強

16:53ごろ
三陸沖

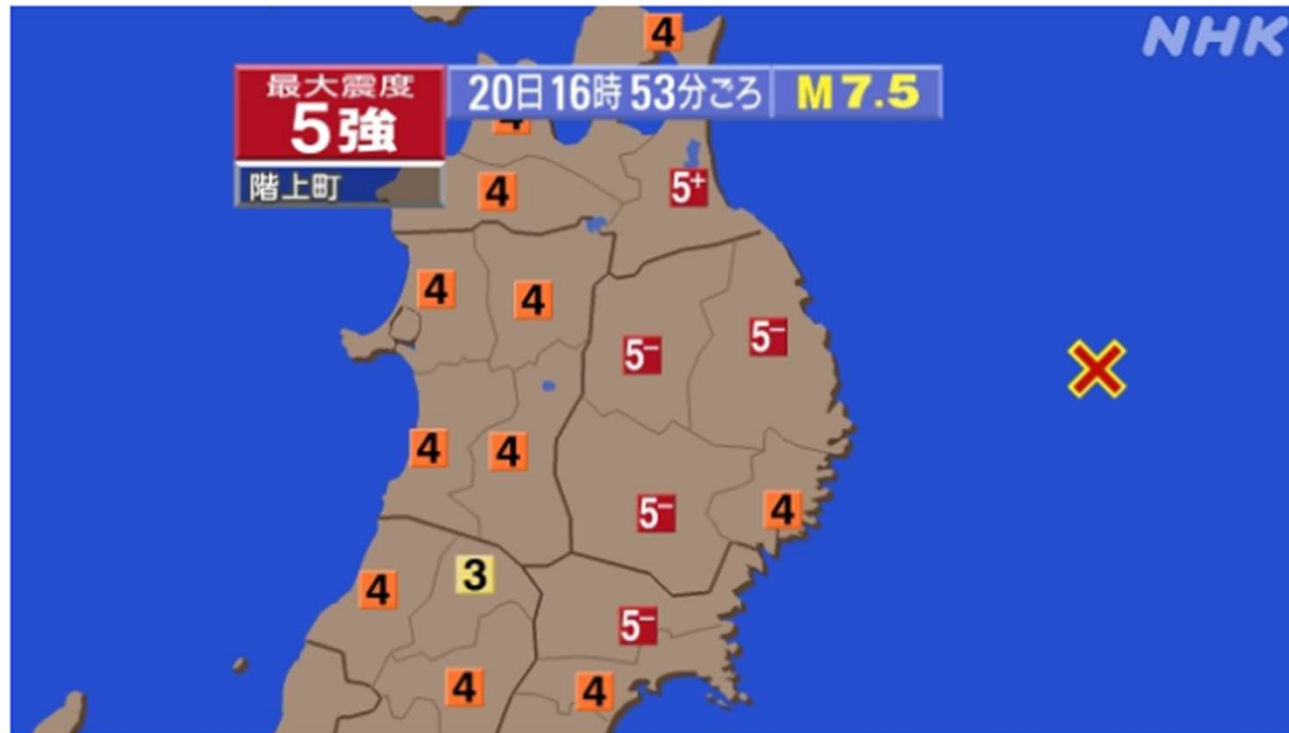
M7.5

緊急地震速報の発表あり

概況

広域

拡大

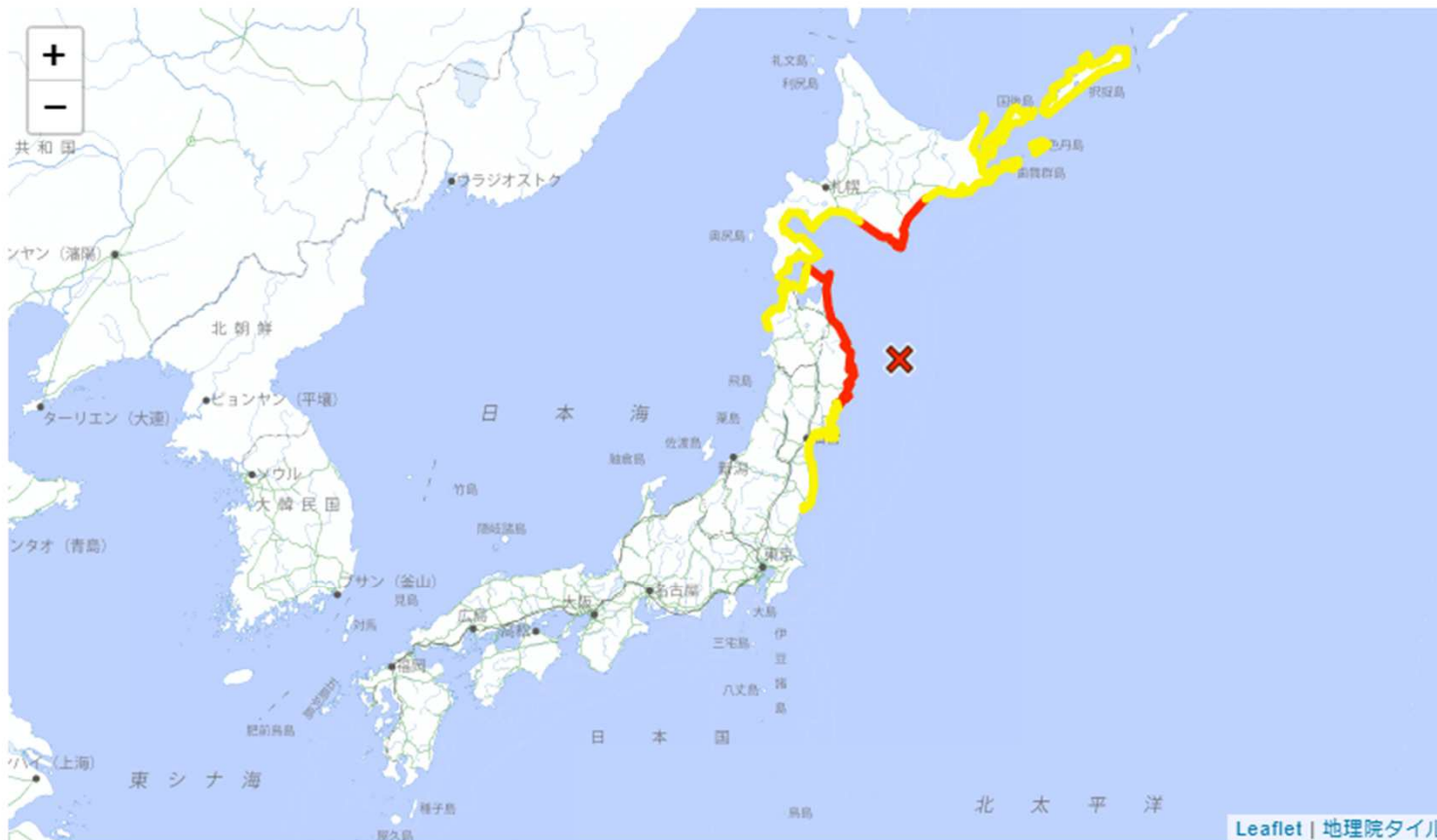


| | |
|-----|-----------------------------------------------------------|
| 震源地 | 三陸沖 |
| 深さ | 10km |
| 規模 | M7.5 |
| 情報 | 津波警報等(大津波警報・津波警報あるいは津波注意報)を発表中です。この地震について、緊急地震速報を発表しています。 |

津波警報、注意報

津波警報等（大津波警報・津波警報あるいは津波注意報）を発表中です。

| 発生日時 | 震央地名 | 震源の深さ | マグニチュード |
|------------------|------|-------|---------|
| 2026/04/20 16:53 | 三陸沖 | 10km | 7.5 |



大津波警報 津波警報 津波注意報 震央
※大津波警報は特別警報に位置付けられています。

津波警報、注意報

| 発表状況 | 津波予報区 <u>対応する市町村名</u> | 都道府県 |
|-------|-----------------------|-----------|
| 津波警報 | 北海道太平洋沿岸中部 | 北海道（十勝地方） |
| | | 北海道（日高地方） |
| | 青森県太平洋沿岸 | 青森県 |
| | 岩手県 | 岩手県 |
| 津波注意報 | 北海道太平洋沿岸東部 | 北海道（根室地方） |
| | | 北海道（釧路地方） |
| | 北海道太平洋沿岸西部 | 北海道（胆振地方） |
| | | 北海道（渡島地方） |
| | 青森県日本海沿岸 | 青森県 |
| | 宮城県 | 宮城県 |
| | 福島県 | 福島県 |

16時53分 情報連絡本部設置

水産業の対応

鳥取県の漁船について、太平洋側には操業していない。

岩手県で本県関係の水産会社(ニッスイサーモン)が養殖場を運営しており影響確認中

広域連携

現時点で本県への広域応援の要請なし。応援要請があり次第、速やかに支援を行う。

■近隣県、知事会、政府の動き(4/20 17:30現在)

| | |
|-------|-------------------------------|
| 全国知事会 | 16:53 災害対策都道府県連絡本部を設置し、情報収集中。 |
| 政府 | 16:53 官邸の危機管理センターに官邸連絡室を設置 |