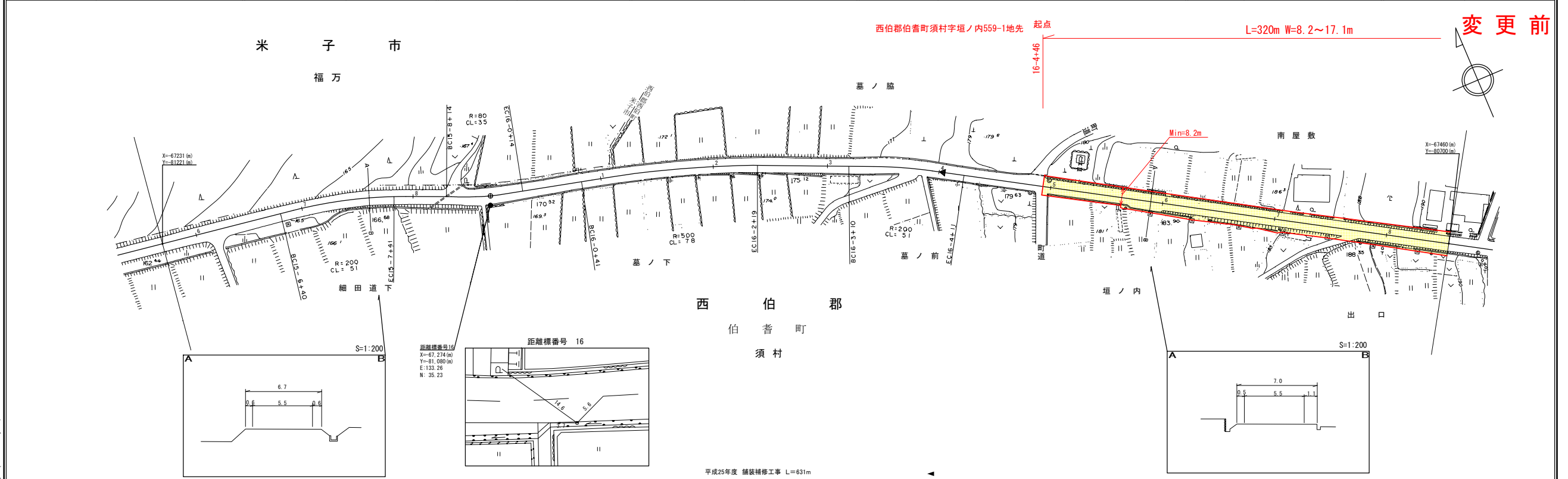


# 道 路 台 帳 平 面 図

鳥 取 県

調整年月	平成26年3月	図面縮尺	1:1000	路線コード	22-159	道路種別	一般県道	路線名	米子丸山線	区間	15-7~16-9	図面番号	17-15
------	---------	------	--------	-------	--------	------	------	-----	-------	----	-----------	------	-------



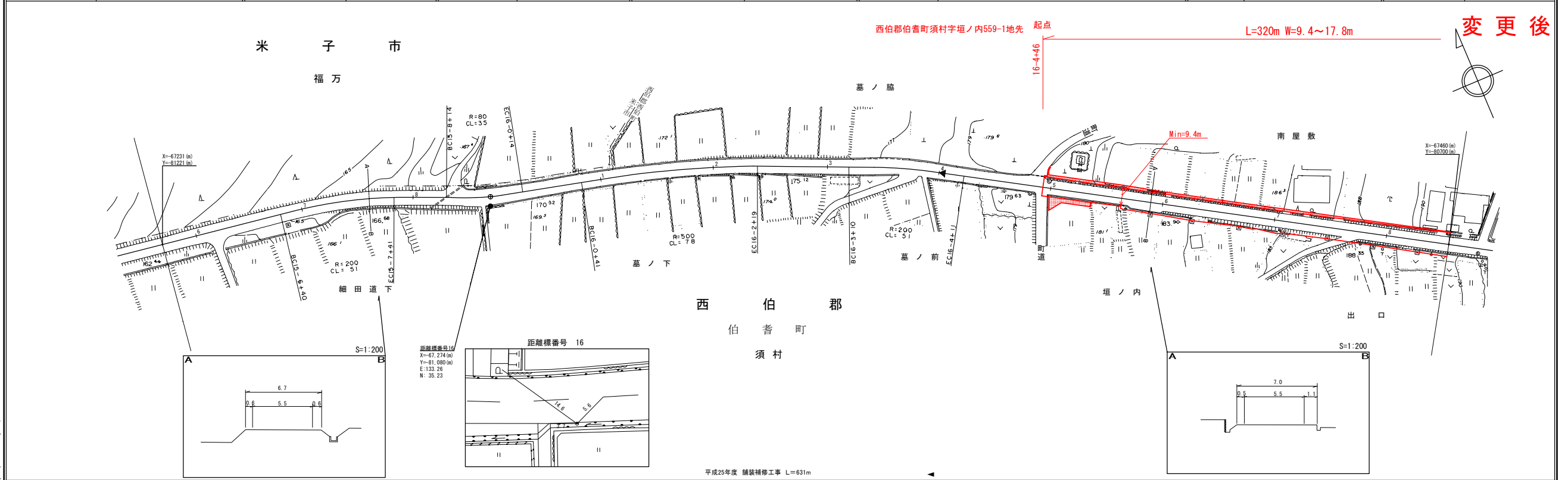
車道幅員	W=5.5	路面種別	B	縦断勾配	4.5%	距離程	16-4	180.3	5.6%
------	-------	------	---	------	------	-----	------	-------	------

アサヒコンサルタント株式会社

# 道 路 台 帳 付 図

鳥 取 県

調整年月	令和8年3月	図面縮尺	1:1000	路線コード	22-159	道路種別	一般県道	路線名	米子丸山線	区間	15-6~16-8	図面番号	17-15
------	--------	------	--------	-------	--------	------	------	-----	-------	----	-----------	------	-------



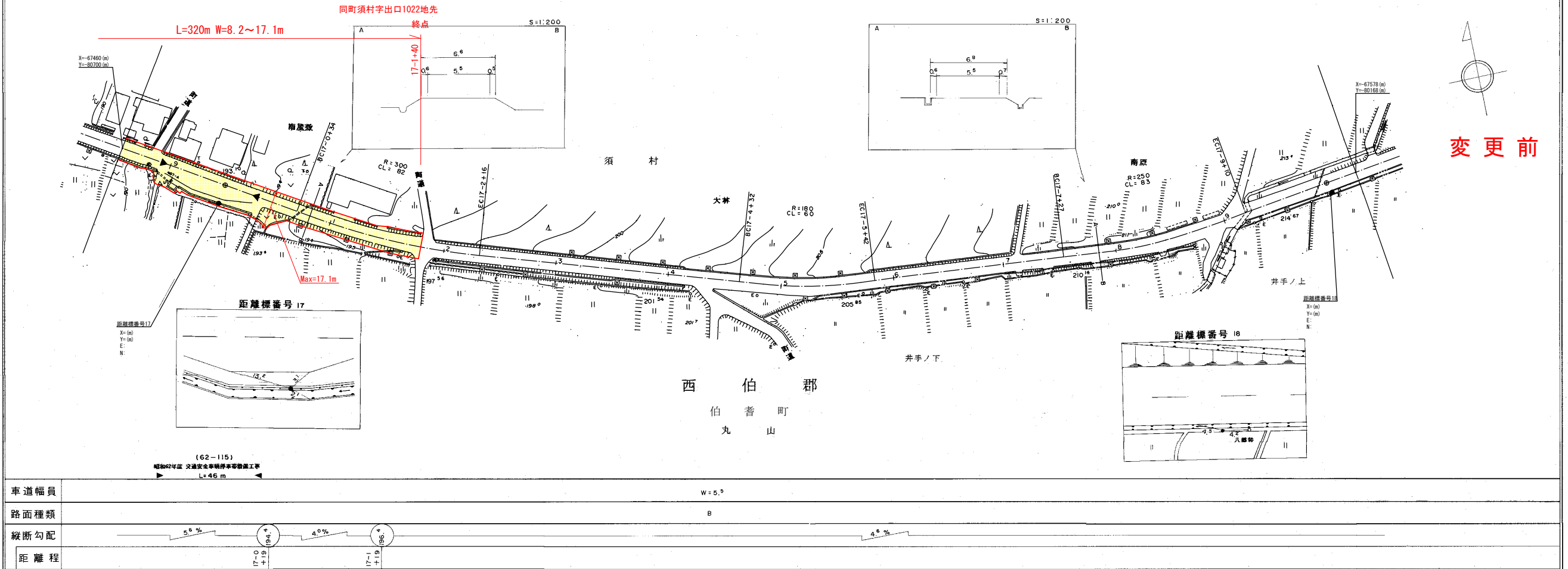
車道幅員	W=5.5	路面種別	B	縦断勾配	4.5%	距離程	16-4	180.3	5.6%
------	-------	------	---	------	------	-----	------	-------	------

アサヒコンサルタント株式会社

# 道路台帳平面図

鳥取県

調製年月 平成6年1月 図面縮尺 1:1000 路線コード 22-159 道路種別 一般県道 路線名 米子丸山線 区間 17-0~18-1 図面番号 17-16



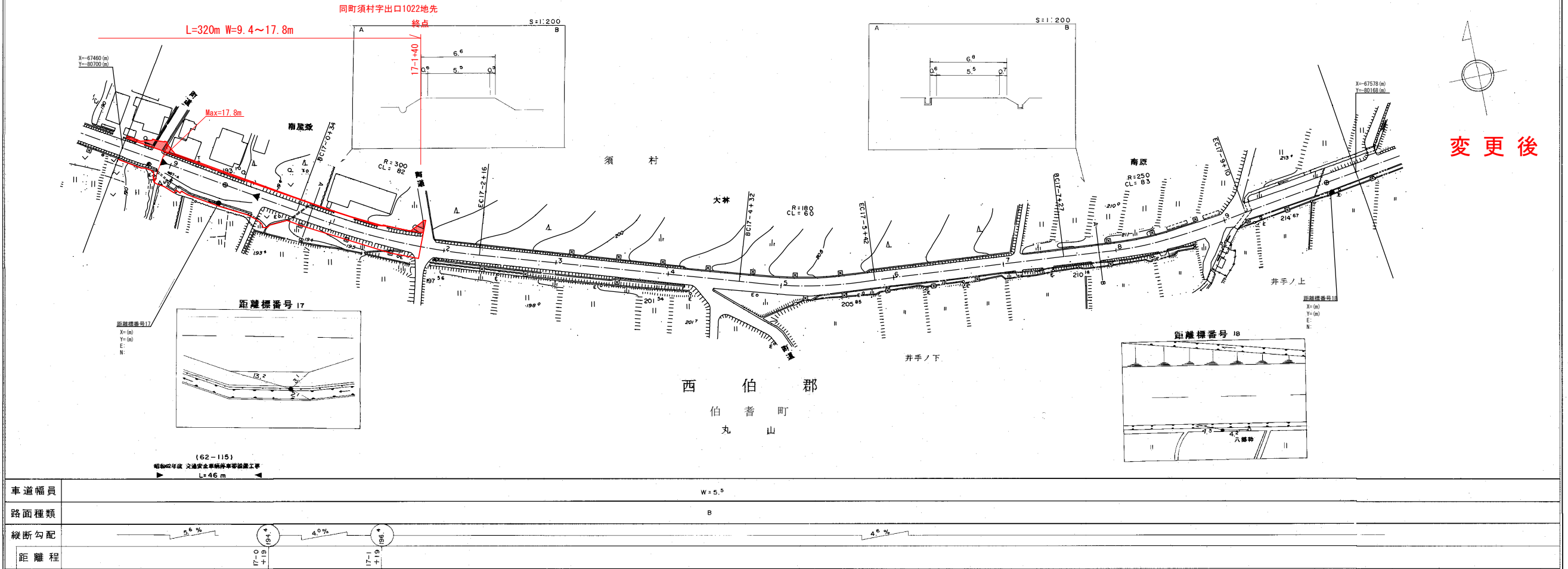
变更前

有限会社  
コウリョウ

# 道路台帳平面図

鳥取県

調製年月 令和8年3月 図面縮尺 1:1000 路線コード 22-159 道路種別 一般県道 路線名 米子丸山線 区間 17-0~18-1 図面番号 17-16



变更后

有限会社  
コウリョウ