道　路　台　帳　付　図　　鳥　取　県

調整年月	令和　５年３月	図面縮尺	１：1000	路線コード	２１－３７	道路種別	主要地方道	路線名	岩美八東線	区間	４８－７～４９－８	図面番号	７３－５３

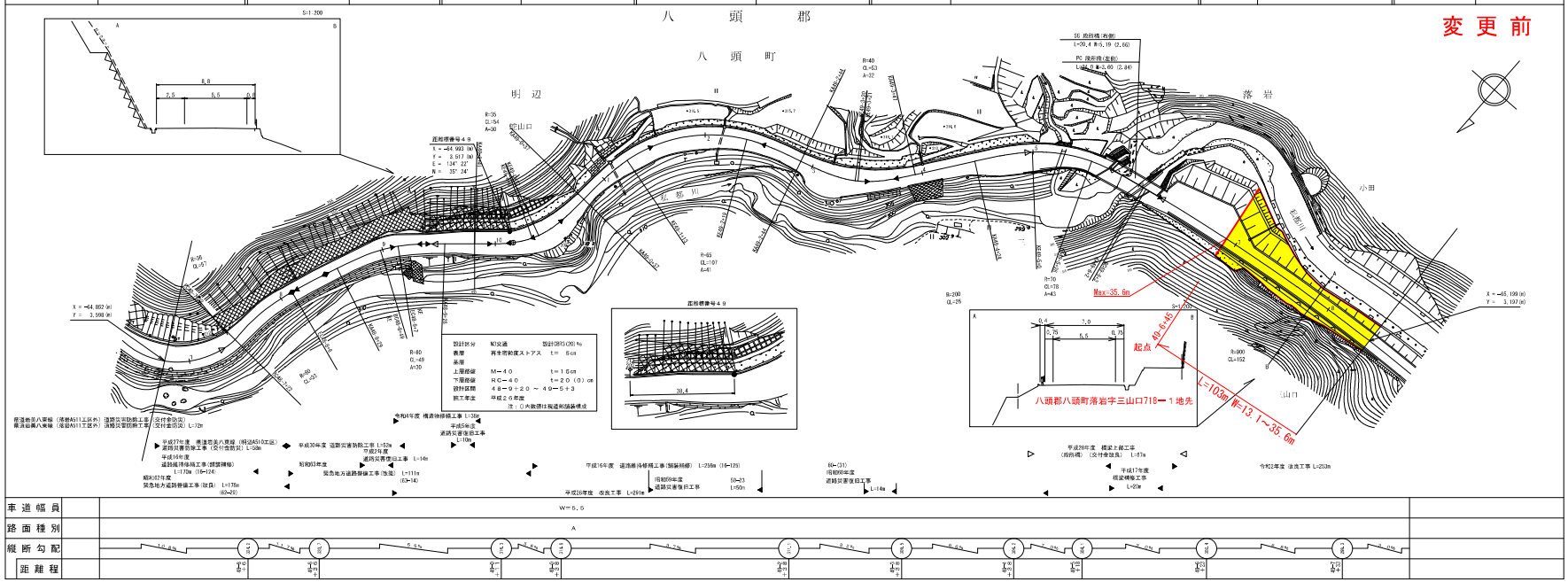

この地図は、国土交通省国土地理院長の承認を得て、同院作製の測量成果及び承認成果を使用して調製したものである。（承認番号）平さ５，中公第４４号

有限会社マツモトサーベイコンサルタント　有限会社サン技術コンサルタント　株式会社ミット

道　路　台　帳　付　図　　鳥　取　県

調整年月	令和　８年３月	図面縮尺	１：1000	路線コード	２１－３７	道路種別	主要地方道	路線名	岩美八東線	区間	４８－７～４９－８	図面番号	７３－５３

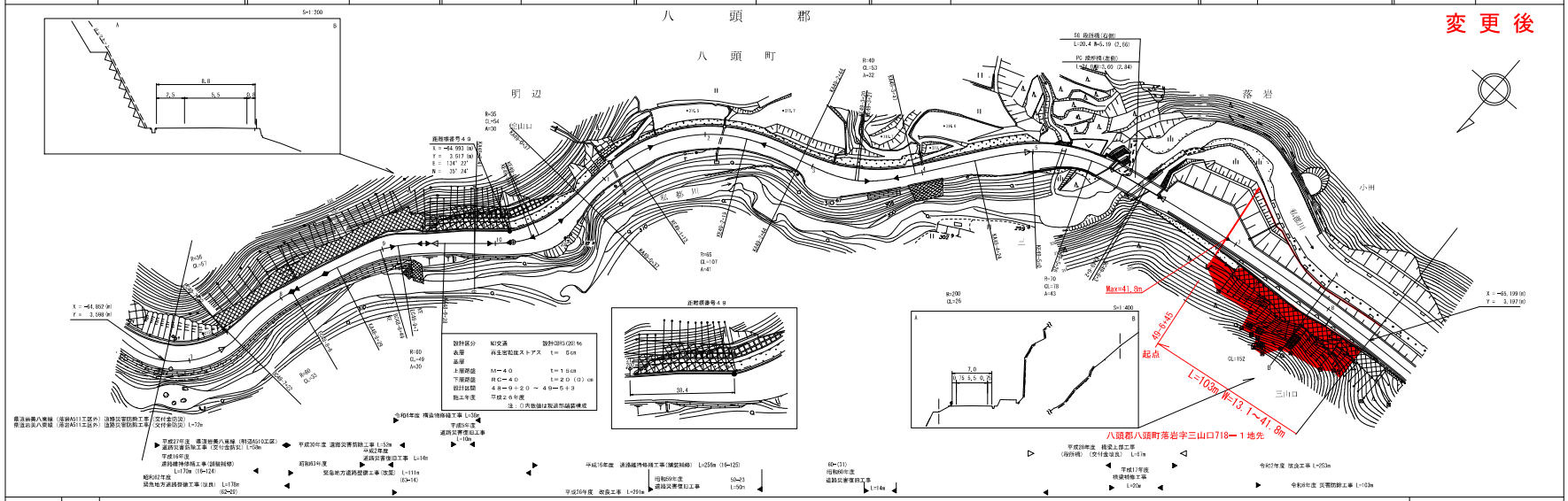

この地図は、国土交通省国土地理院長の承認を得て、同院作製の測量成果及び承認成果を使用して調製したものである。（承認番号）平さ５，中公第４４号

有限会社マツモトサーベイコンサルタント　有限会社サン技術コンサルタント　株式会社ミット

道　路　台　帳　付　図　　鳥　取　県

調整年月	令和　7年3月	図面縮尺	1：1000	路線コード	21－37	道路種別	主要地方道	路線名	岩美八東線	区間	49－9～51－0	図面番号	73－54

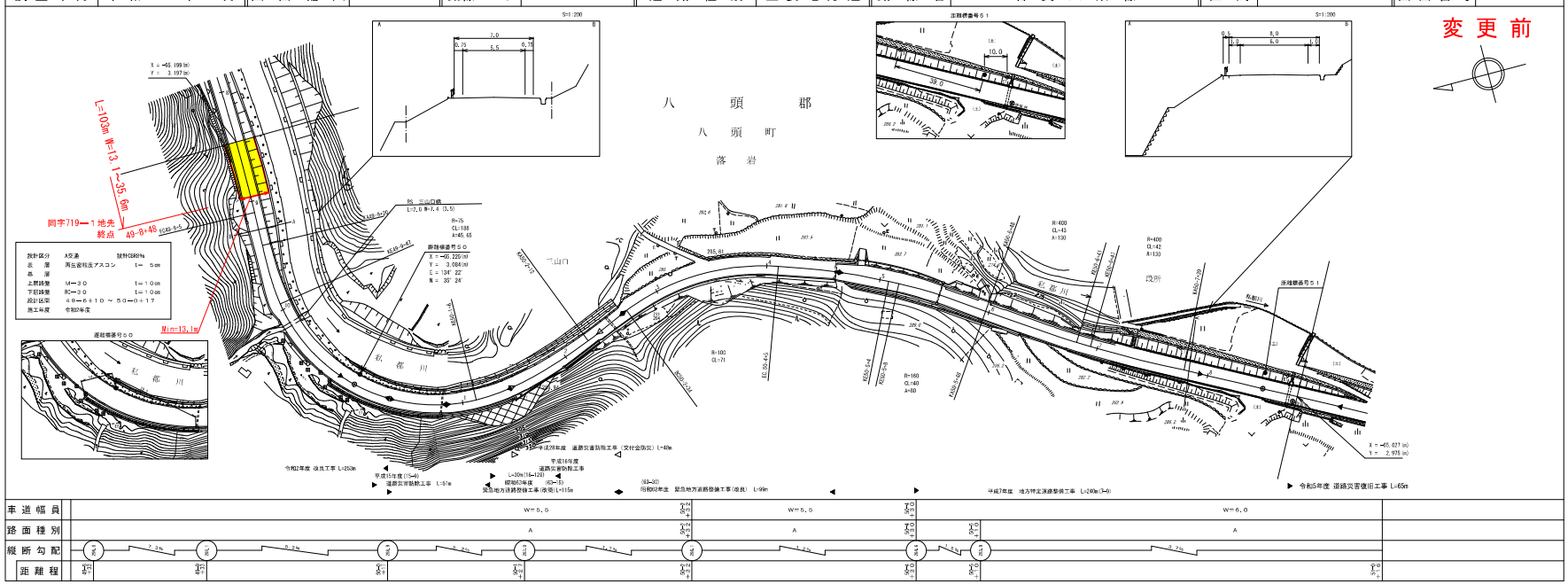

この地図は、建設省国土地理院長の承認を得て、同院作製の測量図及び原図を使用して調製したものである。（承認番号）平さ5、中公第44号

有限会社サン技術コンサルタント
株式会社 ミット

道　路　台　帳　付　図　　鳥　取　県

調整年月	令和　8年3月	図面縮尺	1：1000	路線コード	21－37	道路種別	主要地方道	路線名	岩美八東線	区間	49－9～51－0	図面番号	73－54

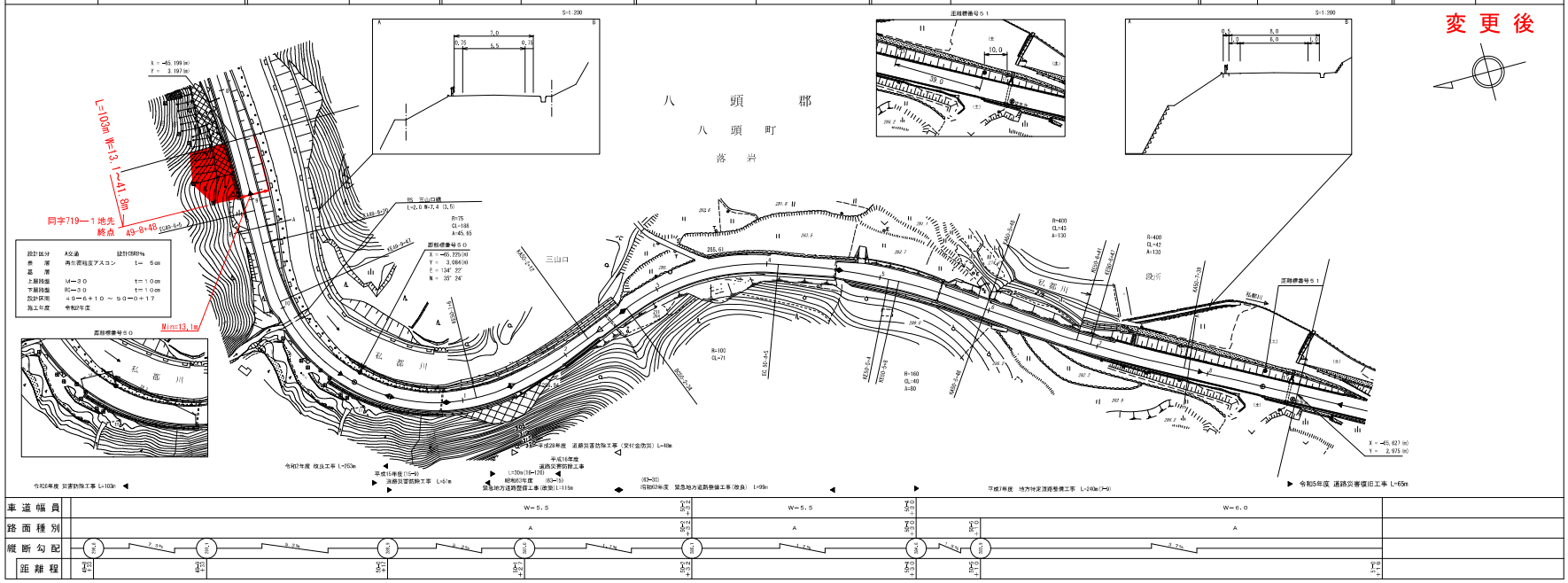

この地図は、建設省国土地理院長の承認を得て、同院作製の測量図及び原図を使用して調製したものである。（承認番号）平さ5、中公第44号

有限会社サン技術コンサルタント
株式会社 ミット