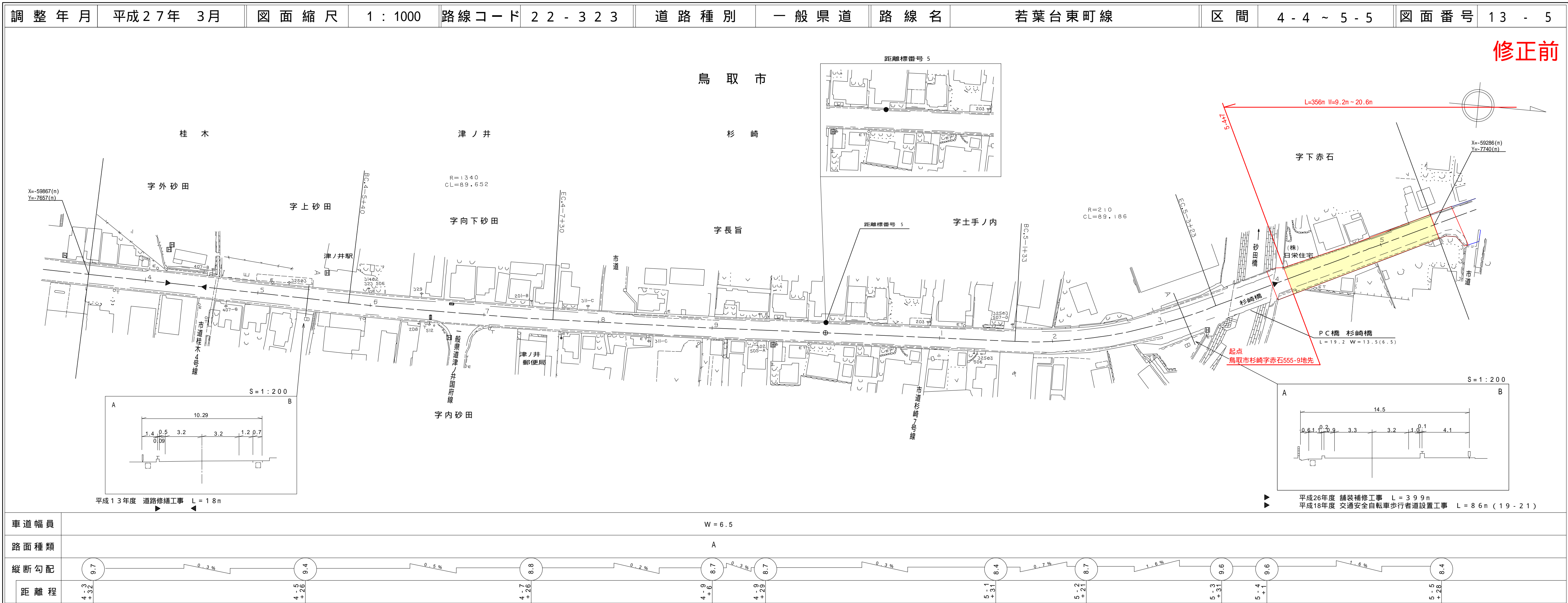


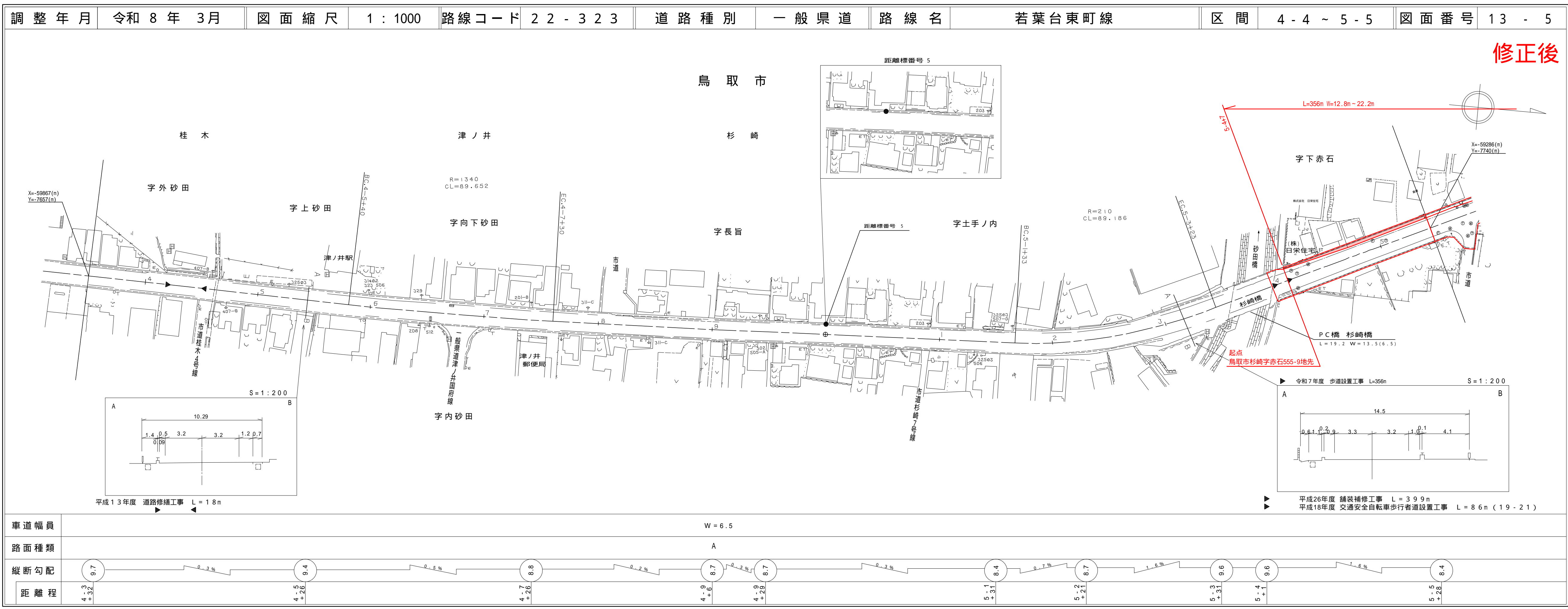
道路台帳付図

鳥取県



道路台帳付図

鳥取県



株式会社
テイ・エス・プラン

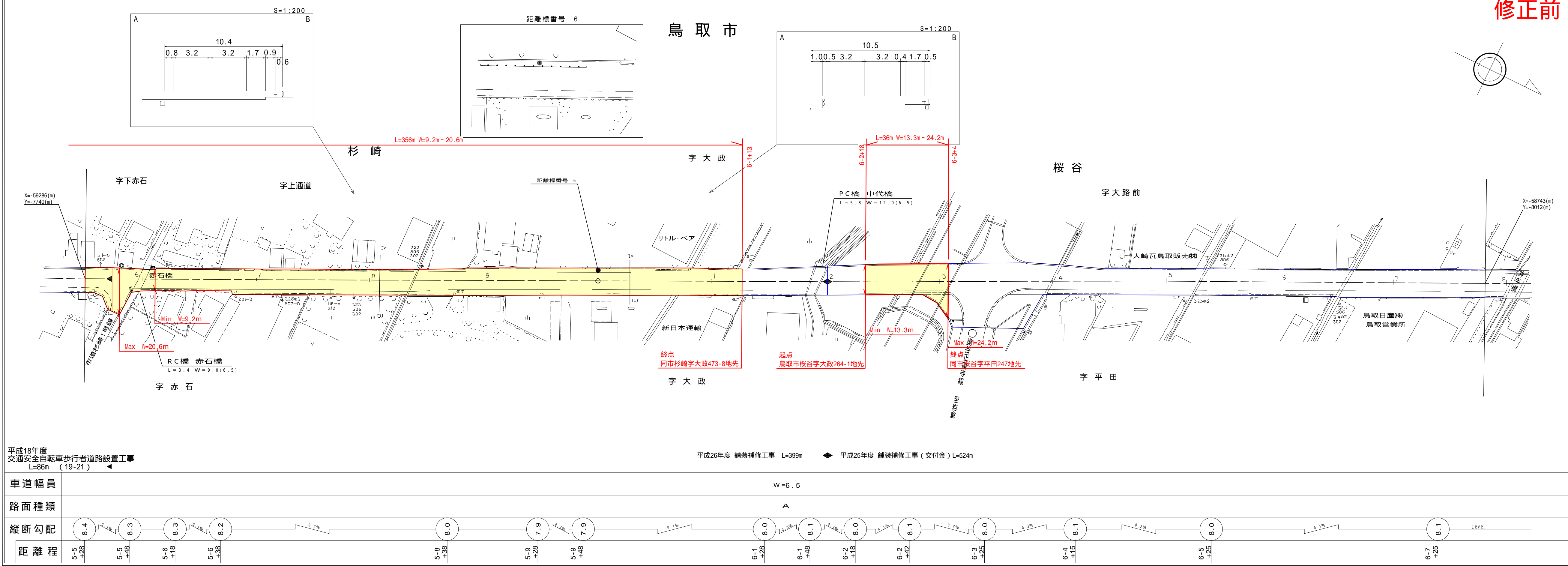
株式会社
テイ・エス・プラン
地域技研

道路台帳付図

鳥取県

調製年月 平成 27 年 3 月 図面縮尺 1:1,000 路線コード 22-323 道路種別 一般県道 路線名 若葉台東町線 区間 5-6~6-7 図面番号 13-6

修正前



株式会社ティエスプラン

平成18年度
交通安全自転車歩行者道路設置工事
L=86m (19-21)

車道幅員

路面種類

縦断勾配

距離程

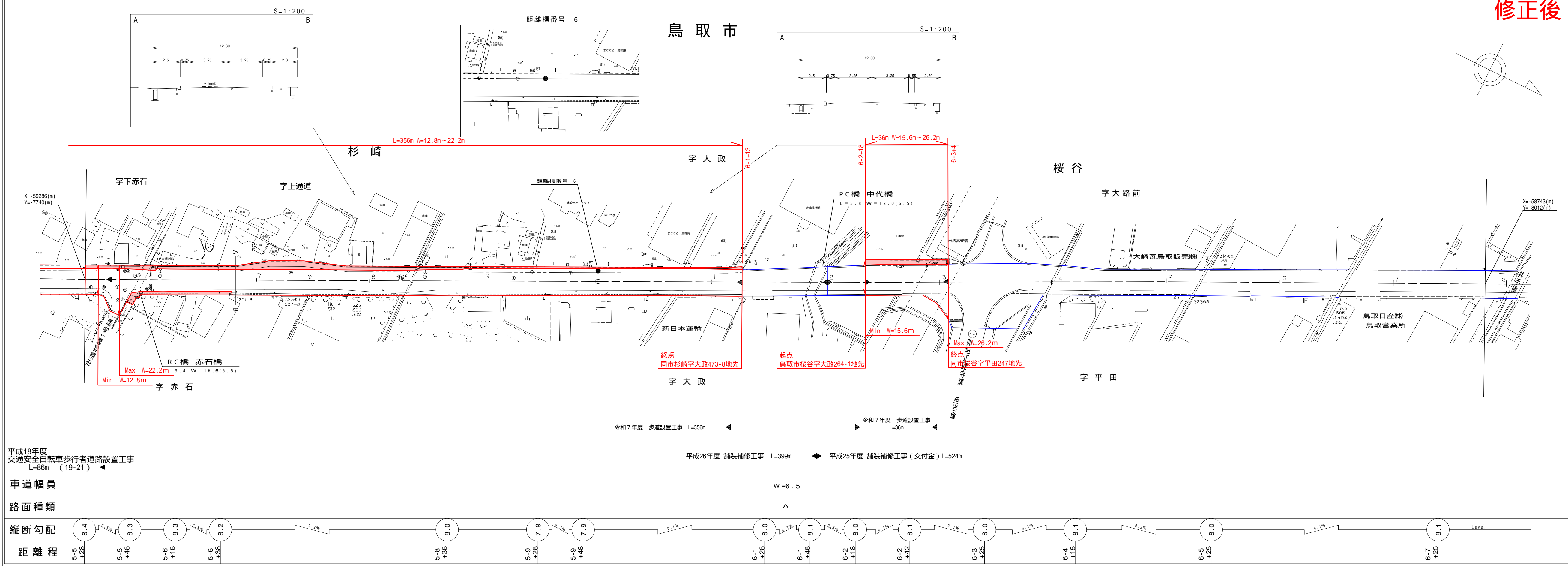
この地図は、建設省国土院の承認を得て、同院所管の測量図及び測量結果を使用して調製したものである。(承認番号) 昭和03 中0第 77号

道路台帳付図

鳥取県

調製年月 令和 8 年 3 月 図面縮尺 1:1,000 路線コード 22-323 道路種別 一般県道 路線名 若葉台東町線 区間 5-6~6-7 図面番号 13-6

修正後



株式会社ティエスプラン
地域技研

平成18年度
交通安全自転車歩行者道路設置工事
L=86m (19-21)

車道幅員

路面種類

縦断勾配

距離程

この地図は、建設省国土院の承認を得て、同院所管の測量図及び測量結果を使用して調製したものである。(承認番号) 昭和03 中0第 77号