道　路　台　帳　付　図　　鳥　取　県

調整年月	令和 6年 3月	図面縮尺	1：1000	路線コード	21-021	道路種別	主要地方道	路線名	鳥取鹿野倉吉線	区間	10－2～11－7	図面番号	91－10

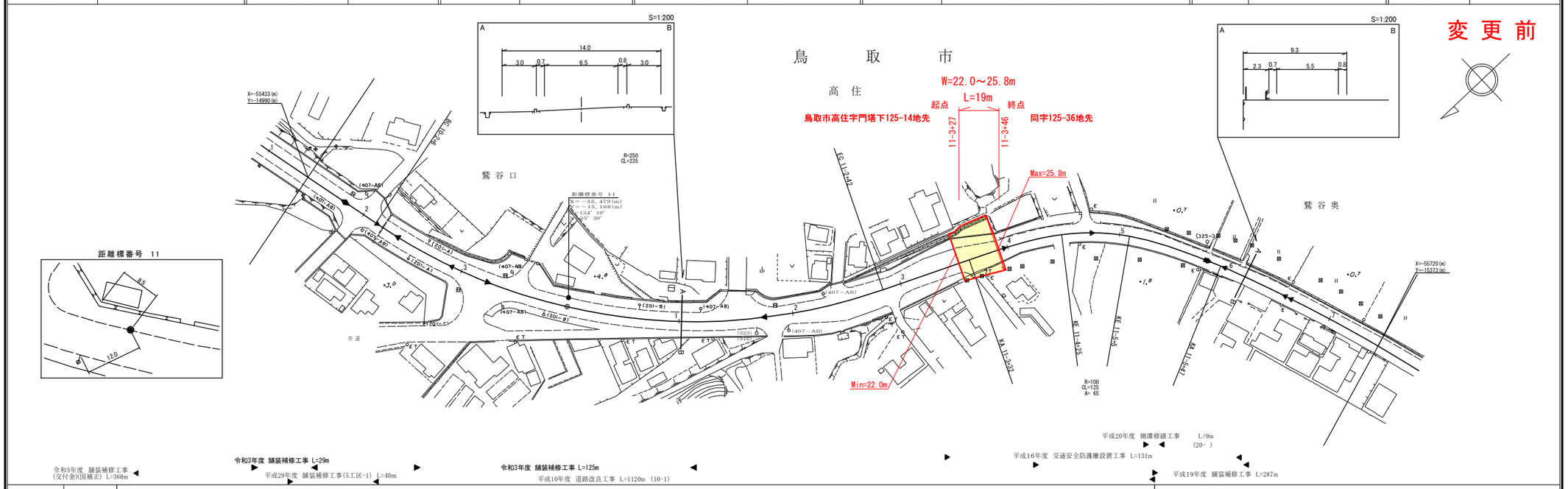

株式会社ジャパンアイ
株式会社アトラス
株式会社ミツトス

道　路　台　帳　付　図　　鳥　取　県

調整年月	令和 8年 3月	図面縮尺	1：1000	路線コード	21-021	道路種別	主要地方道	路線名	鳥取鹿野倉吉線	区間	10－2～11－7	図面番号	91－10

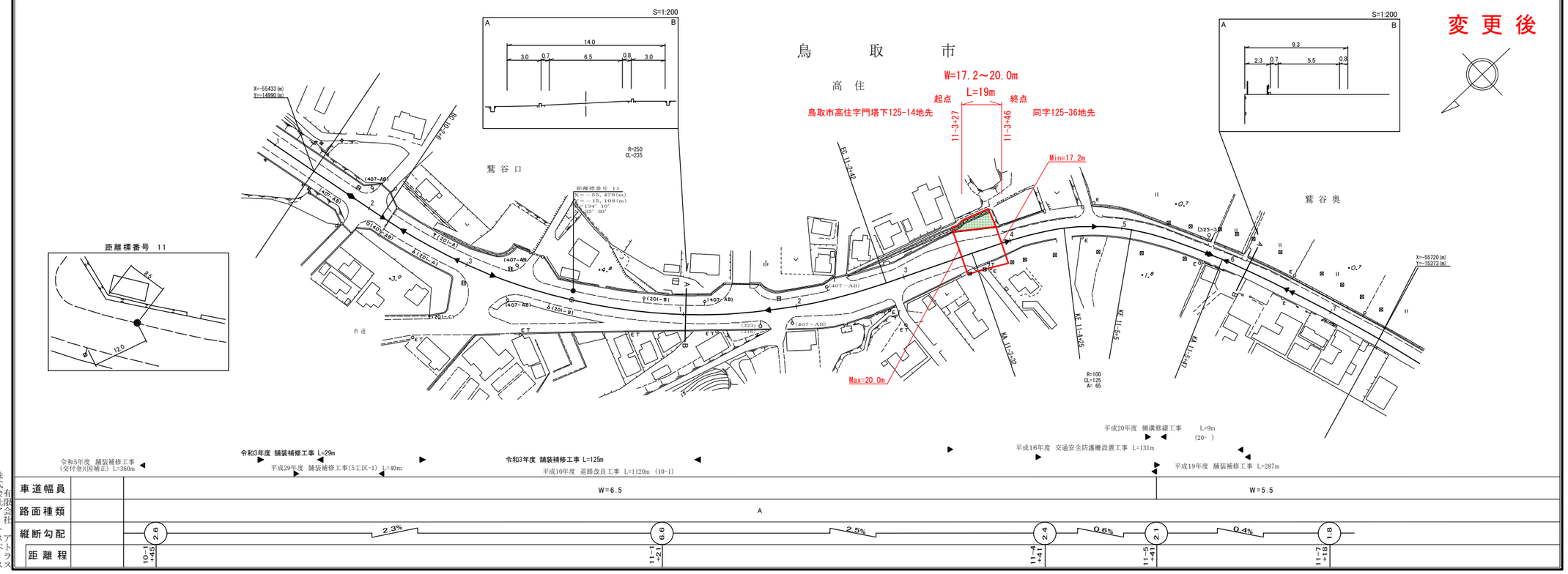

株式会社ジャパンアイ
株式会社アトラス
株式会社ミツトス

道　路　台　帳　付　図　　鳥　取　県

調整年月	令和 2年 3月	図面縮尺	1 : 1000	路線コード	21－021	道路種別	主要地方道	路線名	鳥取鹿野倉吉線	区間	14-1～15-3	図面番号	91－13

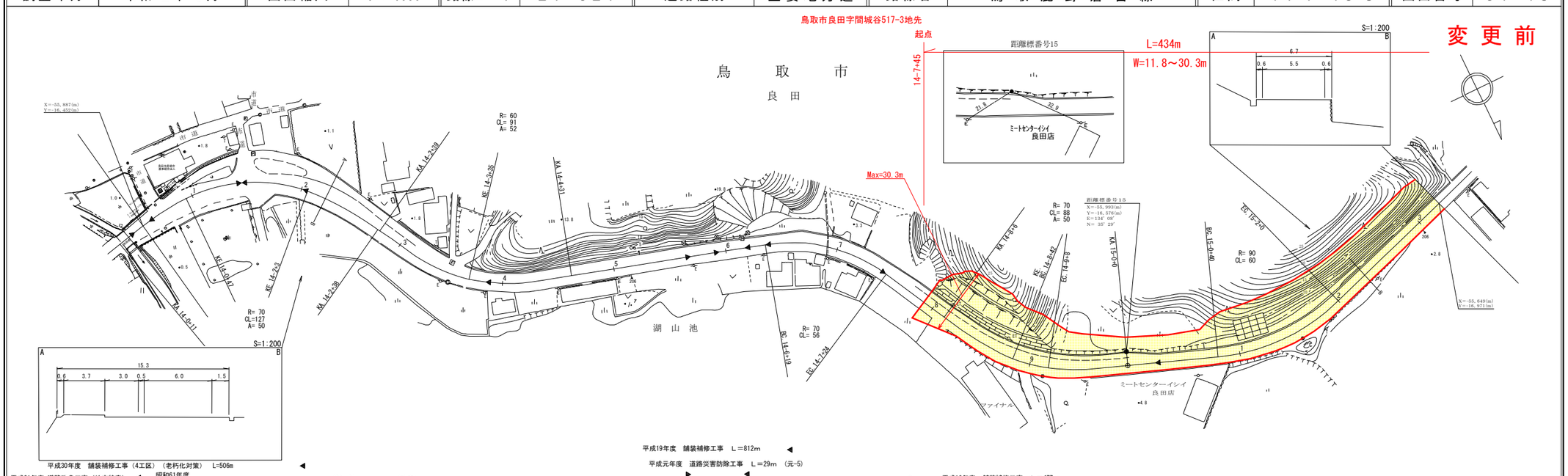

株式会社アトラスミット

道　路　台　帳　付　図　　鳥　取　県

調整年月	令和 8年 3月	図面縮尺	1 : 1000	路線コード	21－021	道路種別	主要地方道	路線名	鳥取鹿野倉吉線	区間	14-1～15-3	図面番号	91－13

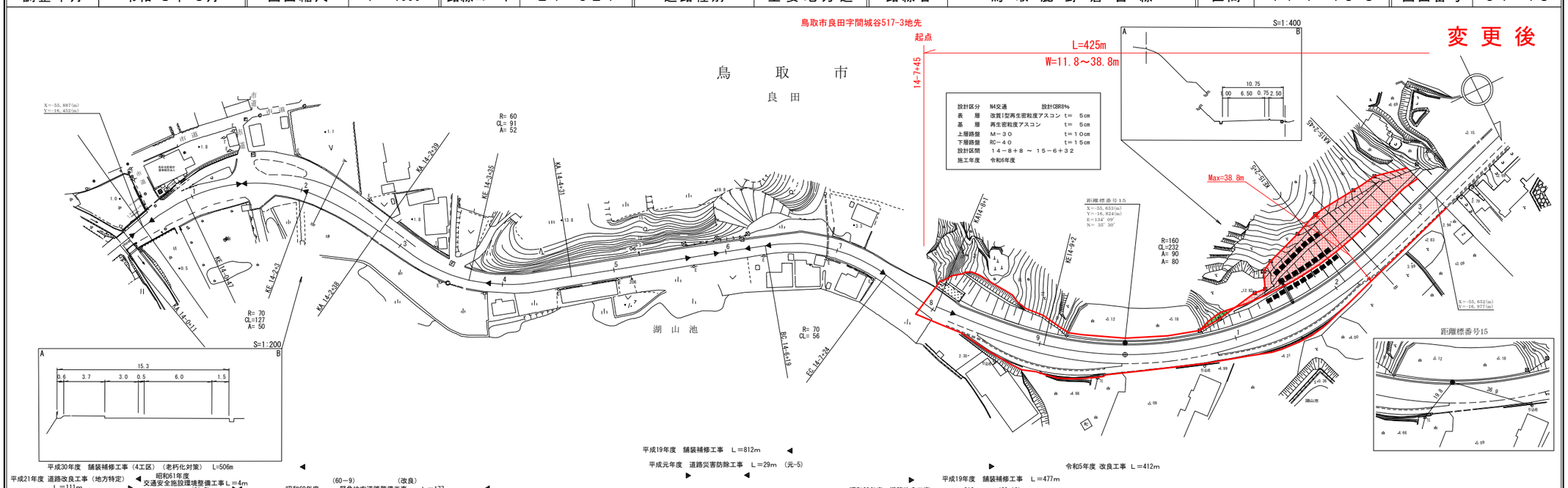

株式会社アトラスミット

この地図は、建設省国土地理院長の承認を得て、同院所管の測量標及び測量成果を使用して調製したものである。（承認番号）昭55. 中公第44号

道　路　台　帳　付　図　　鳥　取　県

調製年月	令和 2年 3月	図面縮尺	1：1000	路線コード	21－021	道路種別	主要地方道	路線名	鳥取鹿野倉吉線	区間	15-4～16-4	図面番号	91－14

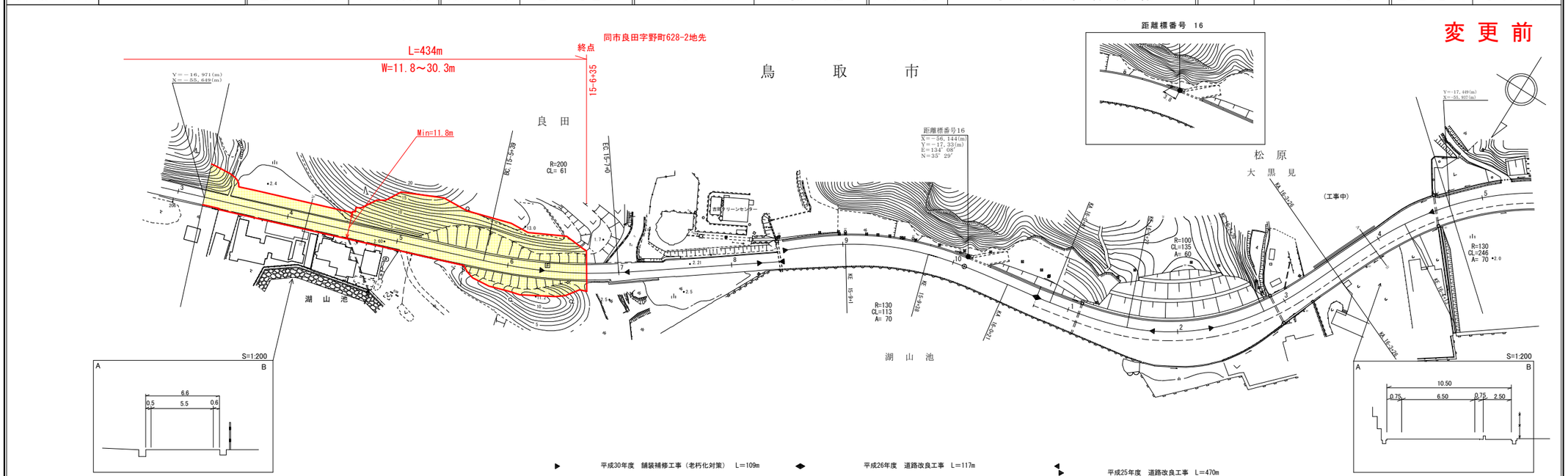

車道幅員	W=5.5	W=6.5
路面種別	A	
縦断勾配	2.5 Level 2.5 1.0% 3.5 2.0% 2.5 1.6% 1.7 0.5% 2.2 0.4% 2.1 0.2% 1.9 0.5% 2.3 0.3%	
距離程	15-3+22　15-4+22　15-6+22　15-7+22　15-8+22　16-0+19　16-0+35　16-3+5　16-4+35	

株式会社アトラスミット

この地図は、建設省国土地理院長の承認を得て、同院所管の測量標及び測量成果を使用して調製したものである。（承認番号）昭53　中公第774号

道　路　台　帳　付　図　　鳥　取　県

調製年月	令和 8年 3月	図面縮尺	1：1000	路線コード	21－021	道路種別	主要地方道	路線名	鳥取鹿野倉吉線	区間	15-4～16-4	図面番号	91－14

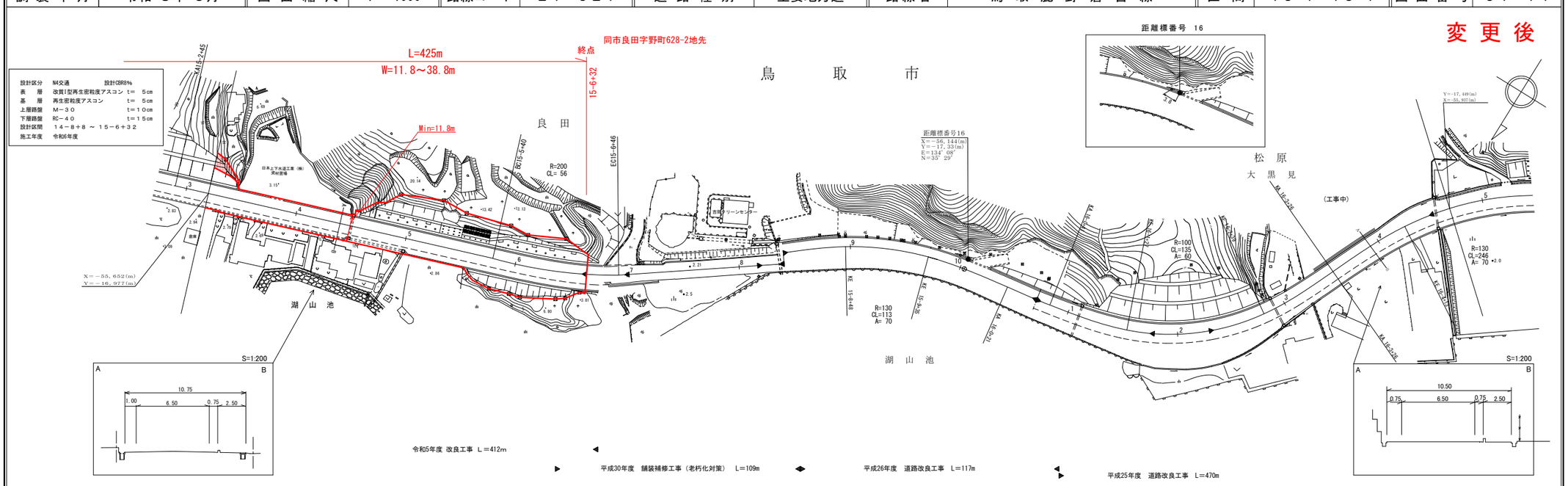

車道幅員	W=6.5	15-6+32	W=5.5	W=6.5
路面種別	A			
縦断勾配	1.7% 2.1 2.7% 4.5 3.0% 3.8 3.4% 2.5 1.6% 1.7 0.5% 2.2 0.4% 2.1 0.2% 1.9 0.5% 2.3 0.3%			
距離程	15-4+20　15-10+10　15-6+32　15-7+20　15-8+20　16-0+19　16-0+35　16-3+5　16-4+35			

株式会社アトラスミット

この地図は、建設省国土地理院長の承認を得て、同院所管の測量標及び測量成果を使用して調製したものである。（承認番号）昭53　中公第774号