

道路台帳付図

鳥取県

② 2/3

路線コード

22-204

路線名

一般県道 福永由良線

変更位置

東伯郡琴浦町福永

変更理由

道路改良工事による供用開始
L=646m

道路改良工事完成に伴い区域決定済バイ
パス区間を新道として供用開始を行う。

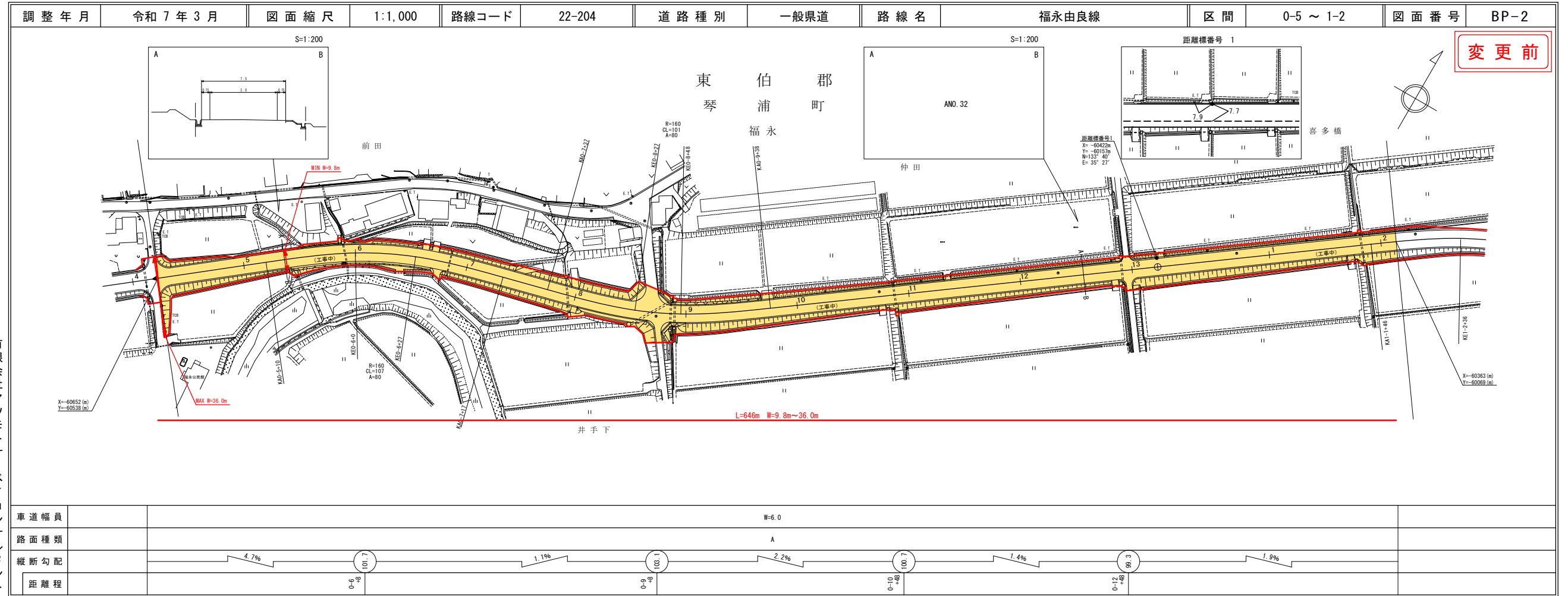
データ修正

距離標設置(距離標番号1)

未供用区間データ追加のため

データ修正延長 L=848m

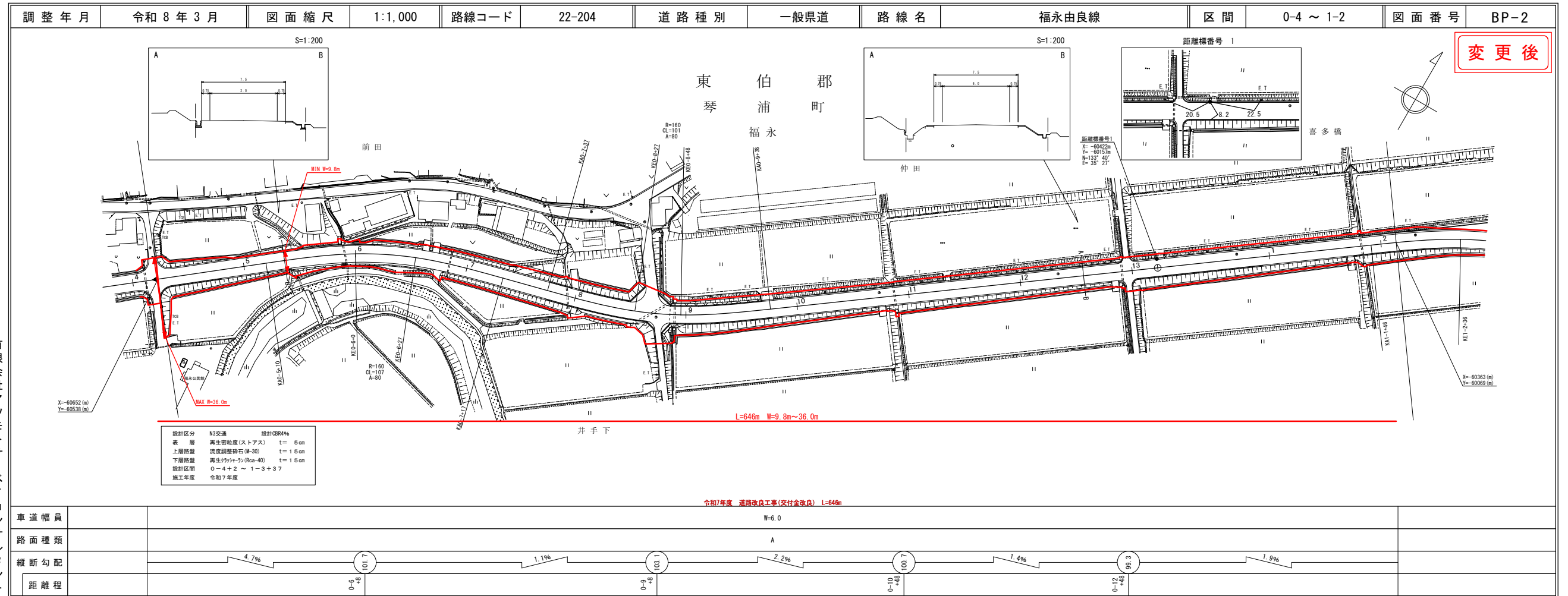
有限会社マツモトサーベイコンサルタント
株式会社アートスペース



変更前

道路台帳付図

鳥取県



変更後

令和7年度 道路改良工事(交付金改良) L=646m

有限会社マツモトサーベイコンサルタント
株式会社アートスペース

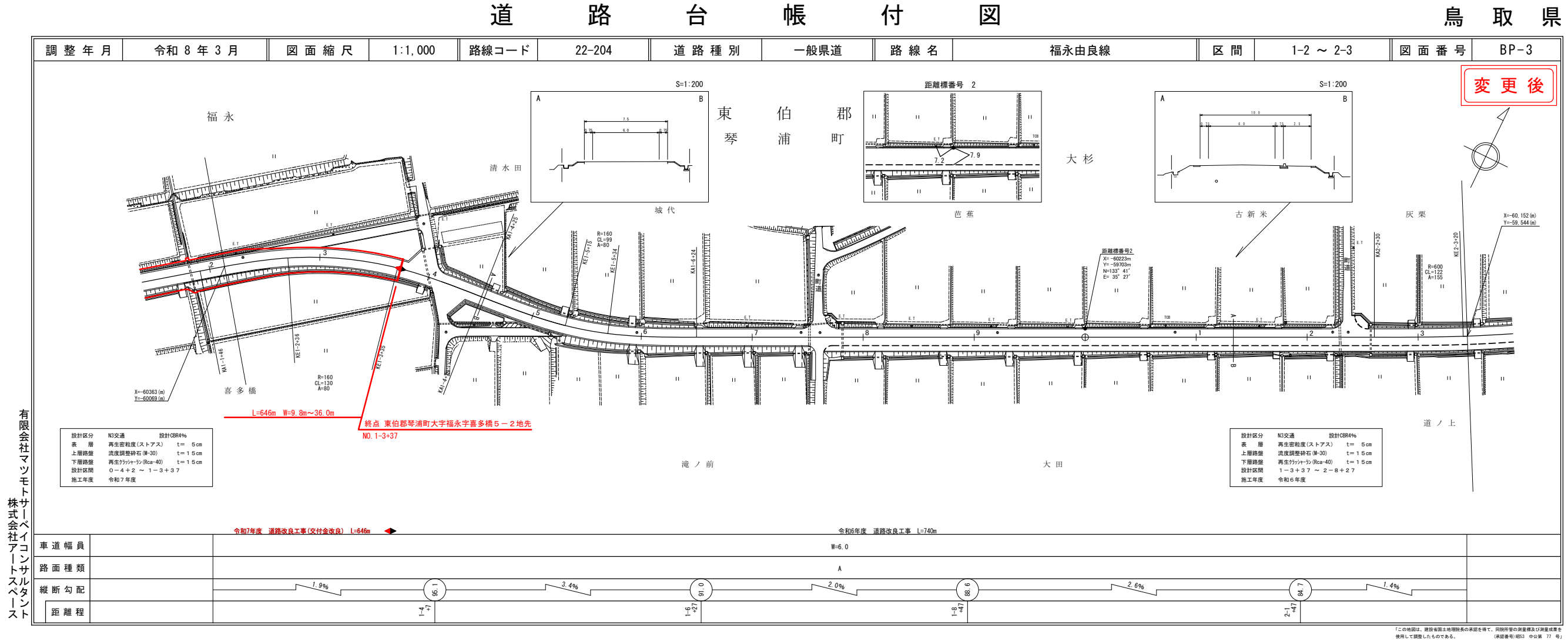
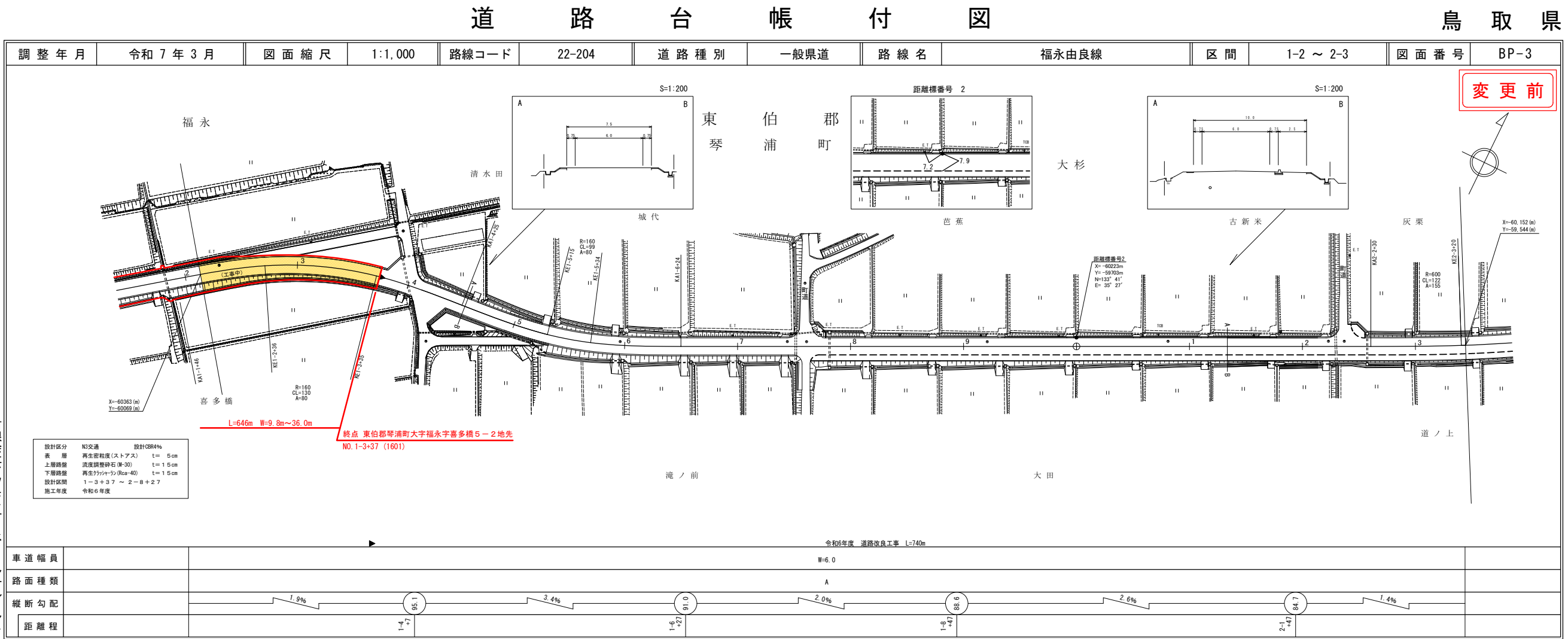
この地図は、建設省国土院の承認を得て、同院所管の測量標及び測量成果を使用し作成したものである。(測量番号)昭33 中公第 77 号

この地図は、建設省国土院の承認を得て、同院所管の測量標及び測量成果を使用し作成したものである。(測量番号)昭33 中公第 77 号

② 3/3

路線コード
22-204
路線名
一般県道 福永由良線
変更位置
東伯郡琴浦町大字福永
変更理由
道路改良工事による供用開始
L=646m
道路改良工事完成に伴い区域決定済パイ
バス区間を新道として供用開始を行う。
データ修正
距離標設置(距離標番号1)
未供用区間データ追加のため
データ修正延長 L=848m

有限会社マツモト
株サーベイコンサルタント
株式会社アールシステム



有限会社マツモト
株サーベイコンサルタント
株式会社アールシステム

この地図は、建設省国土院の承認を得て、同院所管の測量標及び測量成果を使用して図製したものである。(承認番号)第53 号(第 77 号)

この地図は、建設省国土院の承認を得て、同院所管の測量標及び測量成果を使用して図製したものである。(承認番号)第53 号(第 77 号)