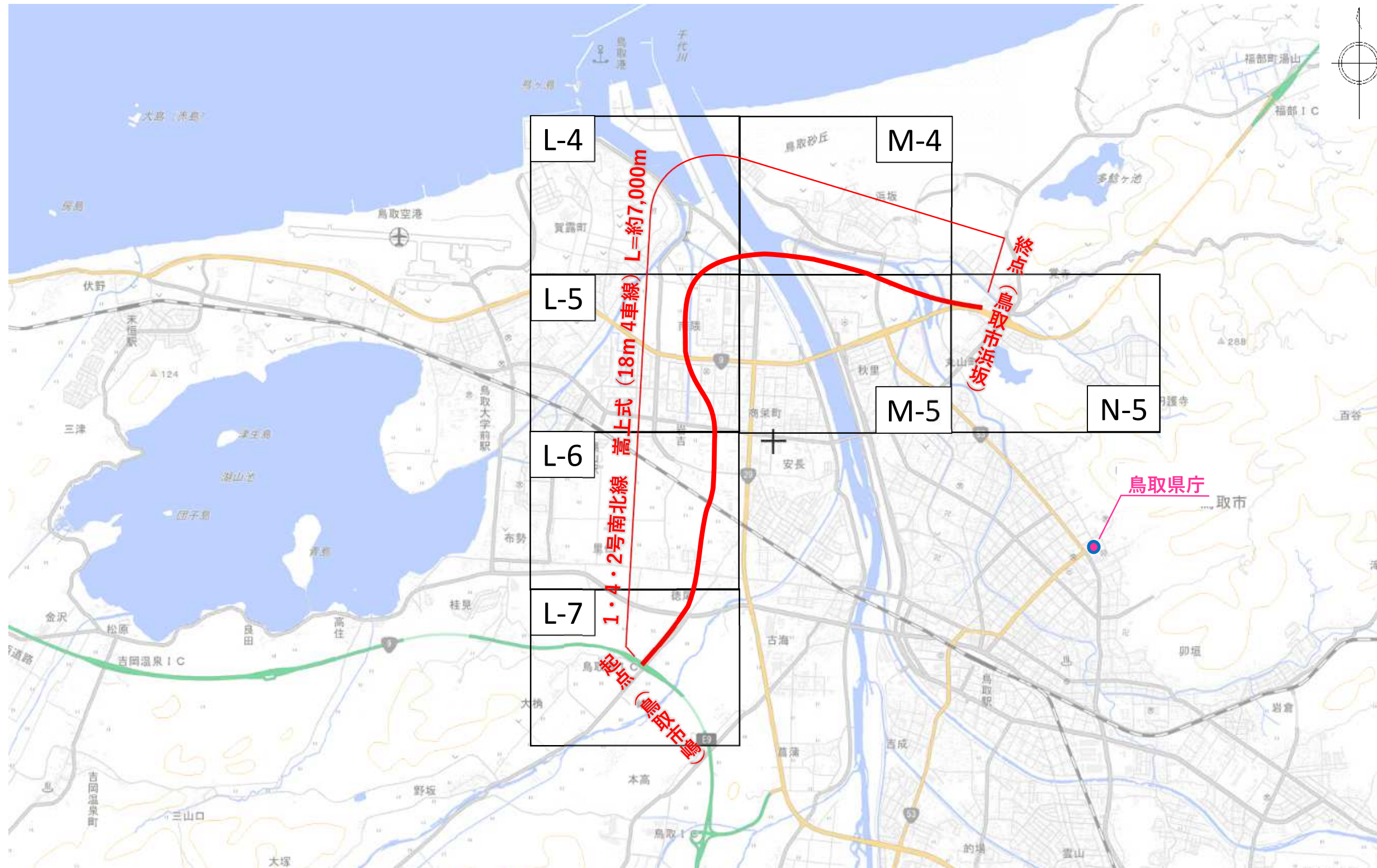
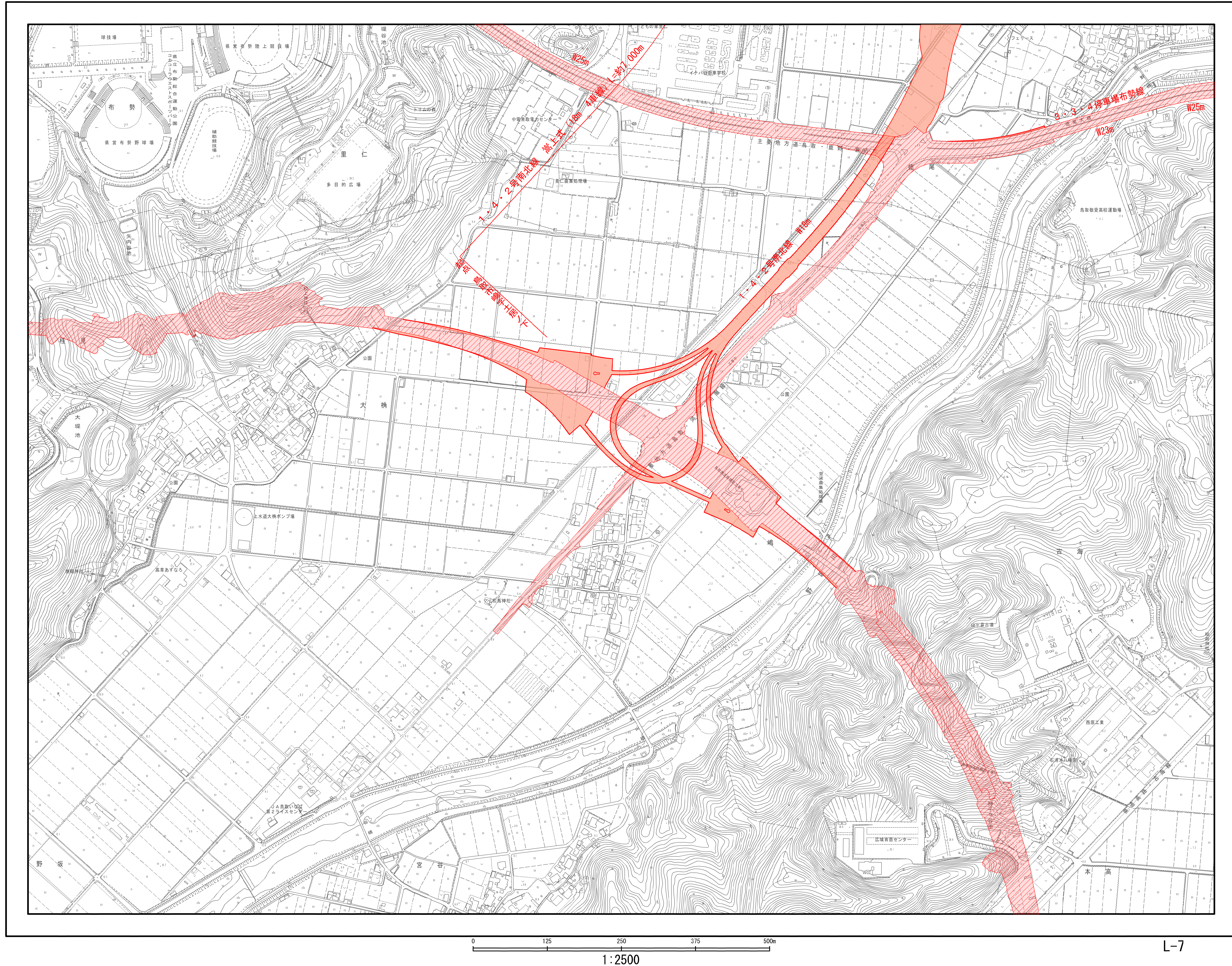
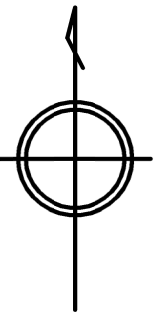
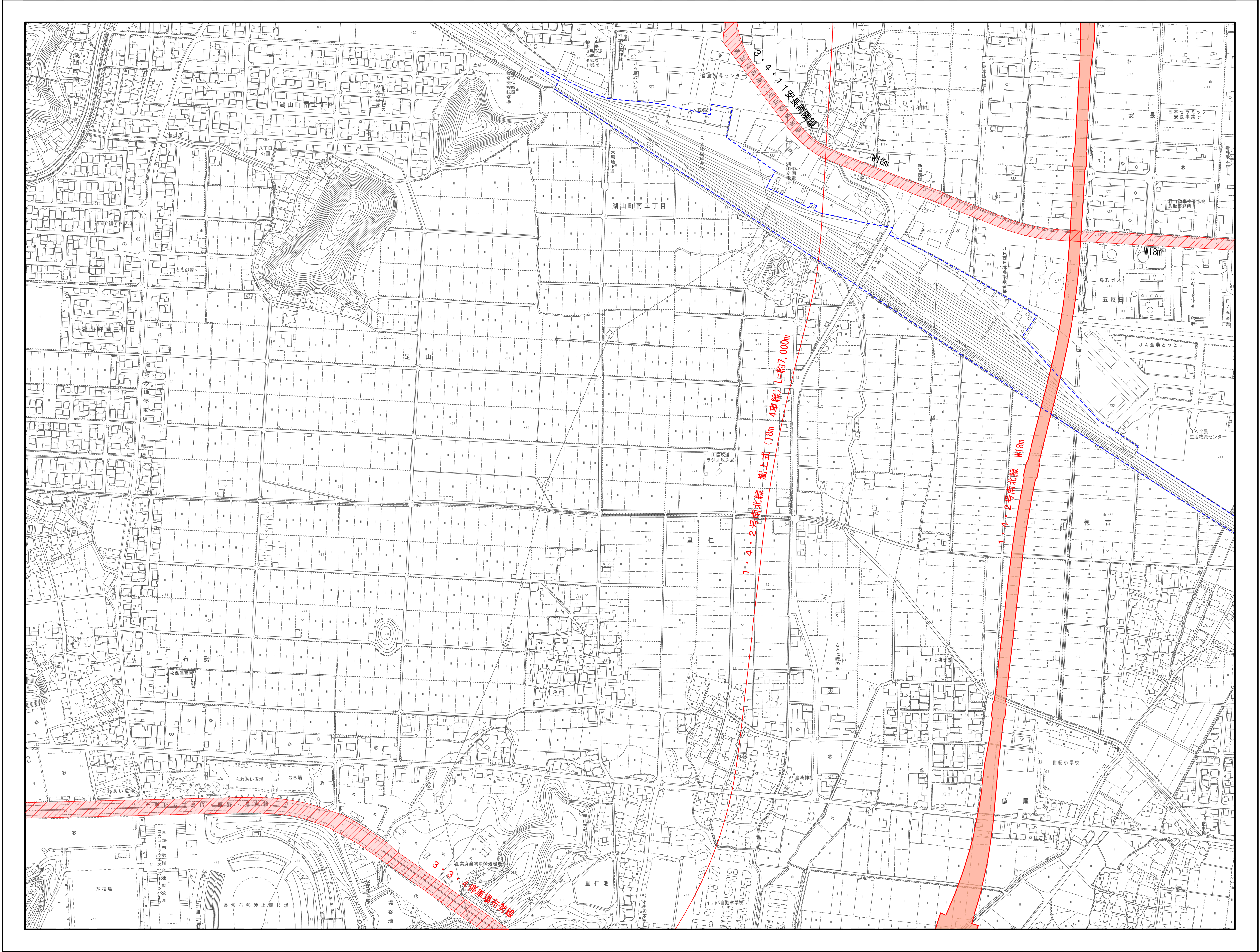


図郭割図



(国土地理院地図を加工して使用)

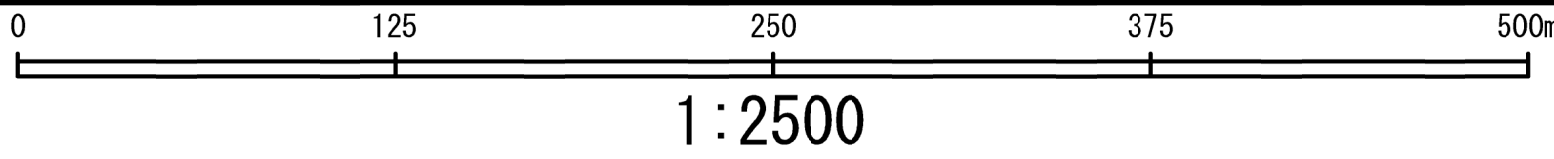




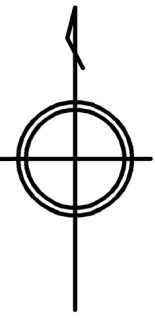
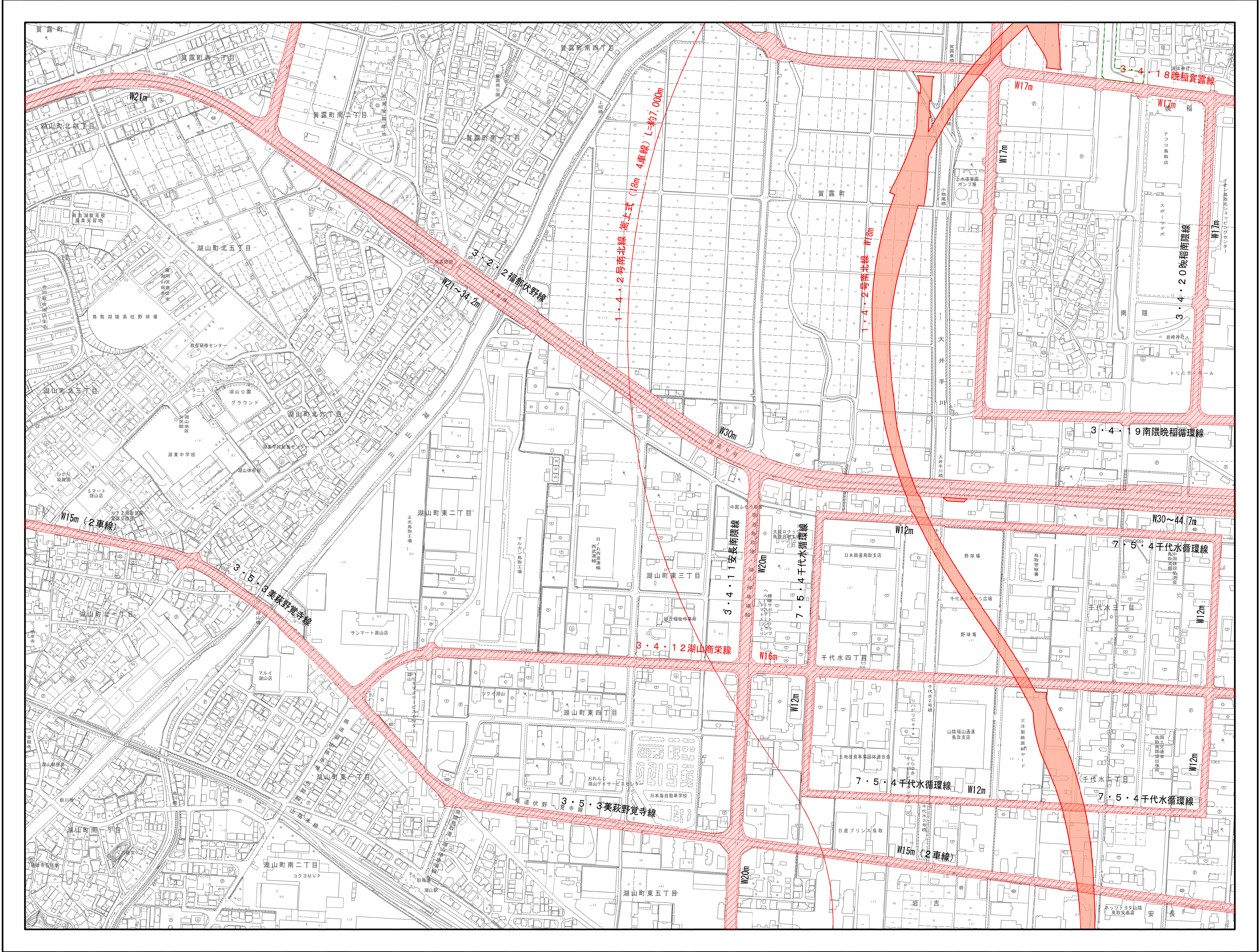
L-5	M-5
L-6	
L-7	

凡例

- 都市計画区域
- 変更しない部分
- 追加する部分
- 削除する部分
- 都市高速鉄道



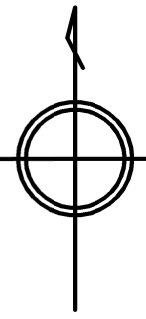
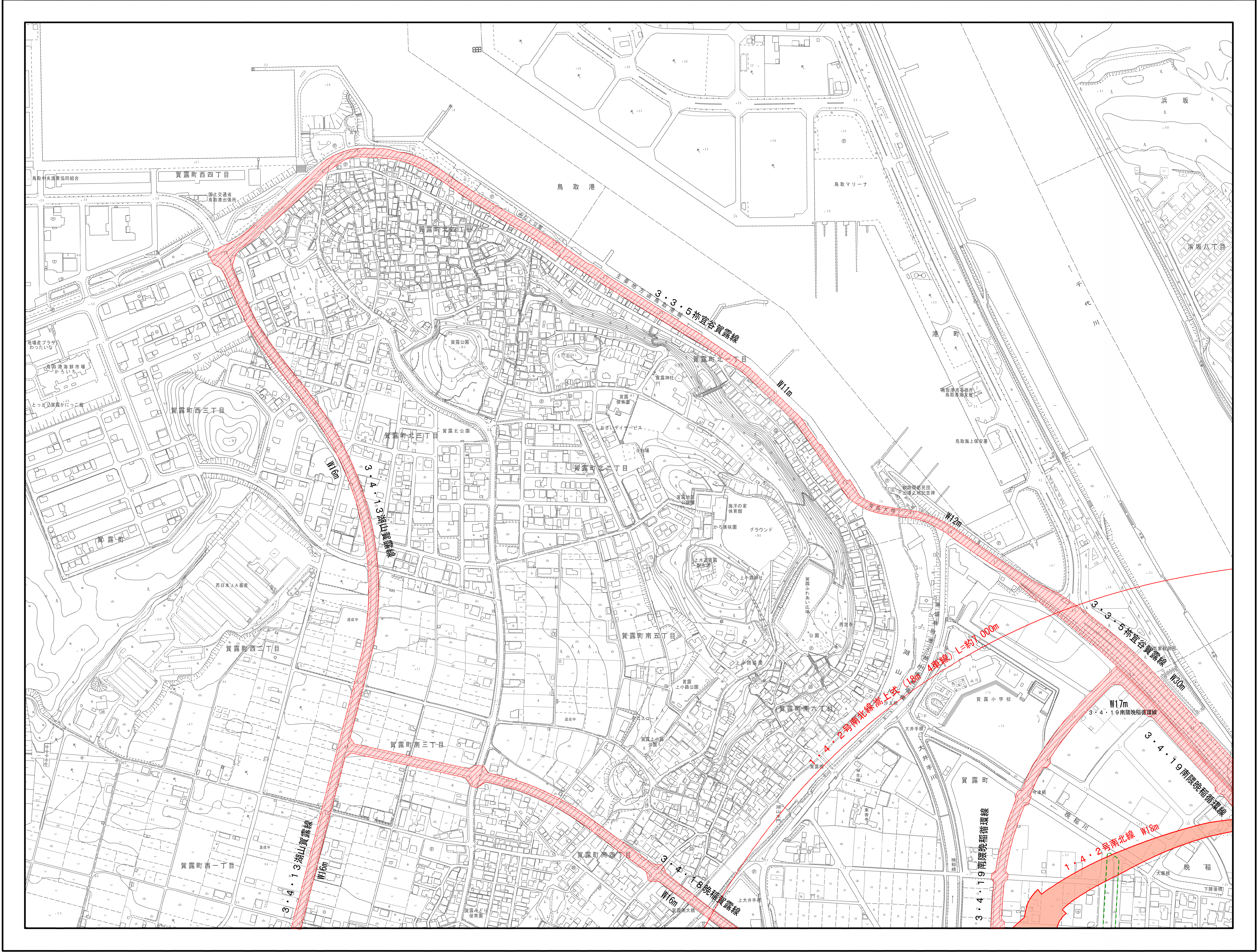
1:2500



K-4	L-4	M-4
K-5	L-5	M-5
K-6	L-6	M-6

凡例

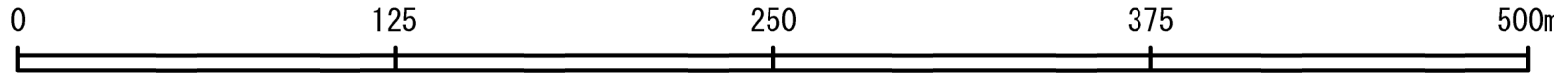
- 都市計画区域
- 変更しない部分
- 追加する部分
- 削除する部分
- 公園・緑地



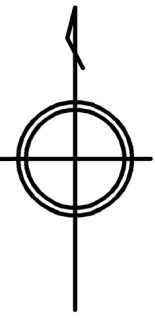
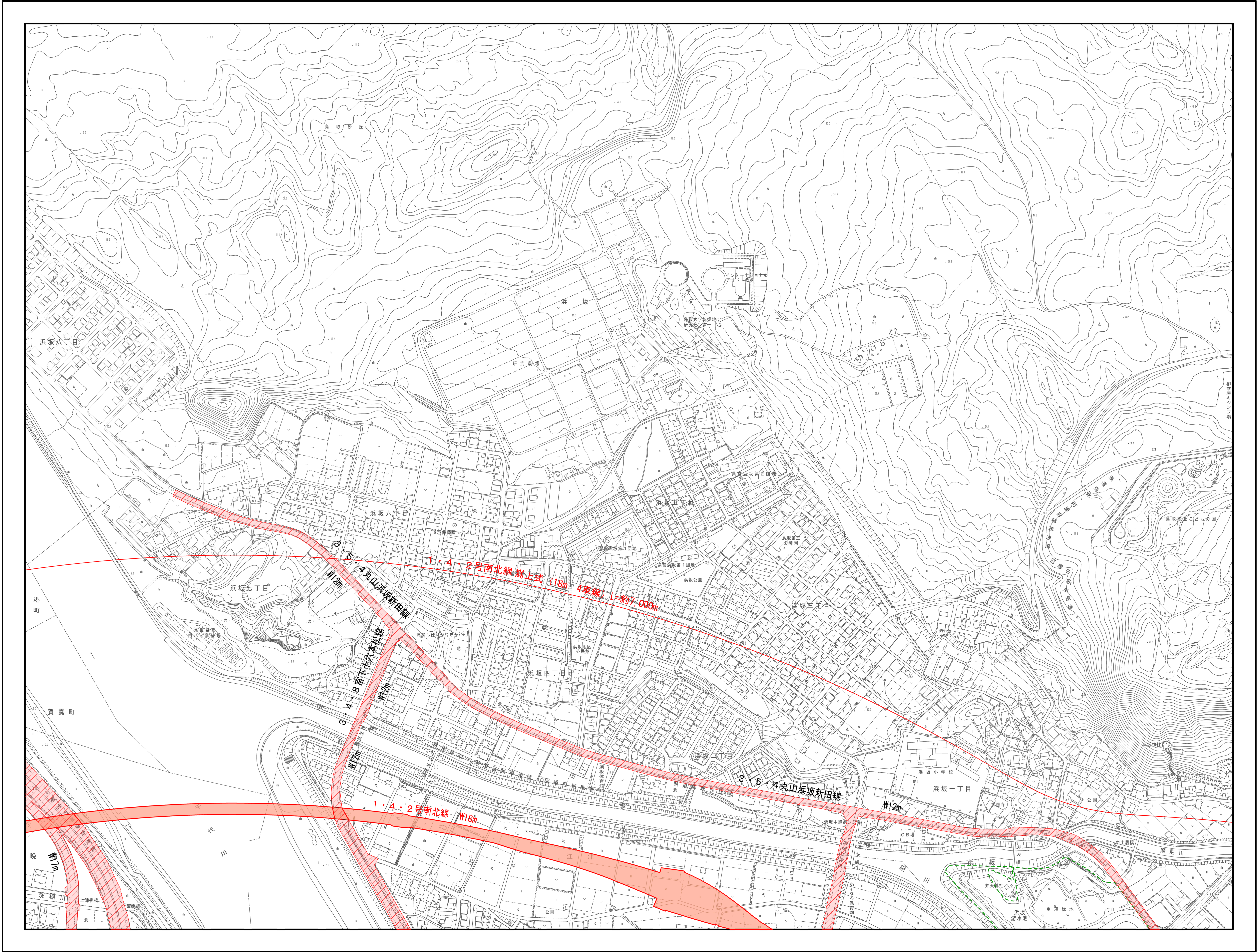
L-4	M-4
L-5	M-5

凡例

- 都市計画区域
- 変更しない部分
- 追加する部分
- 削除する部分
- 公園・緑地



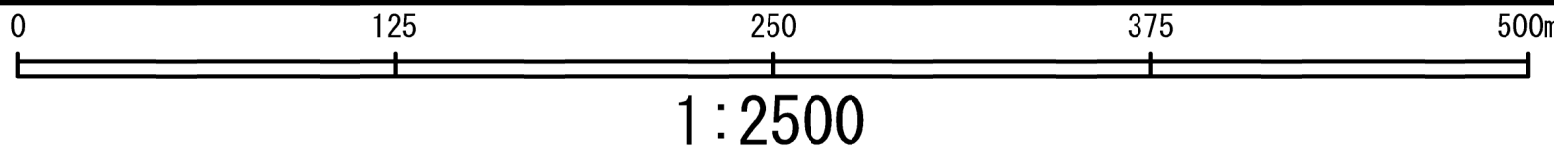
1:2500

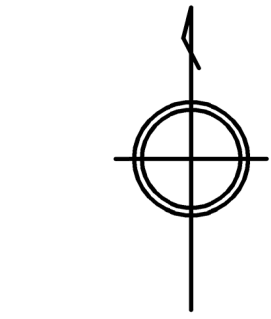
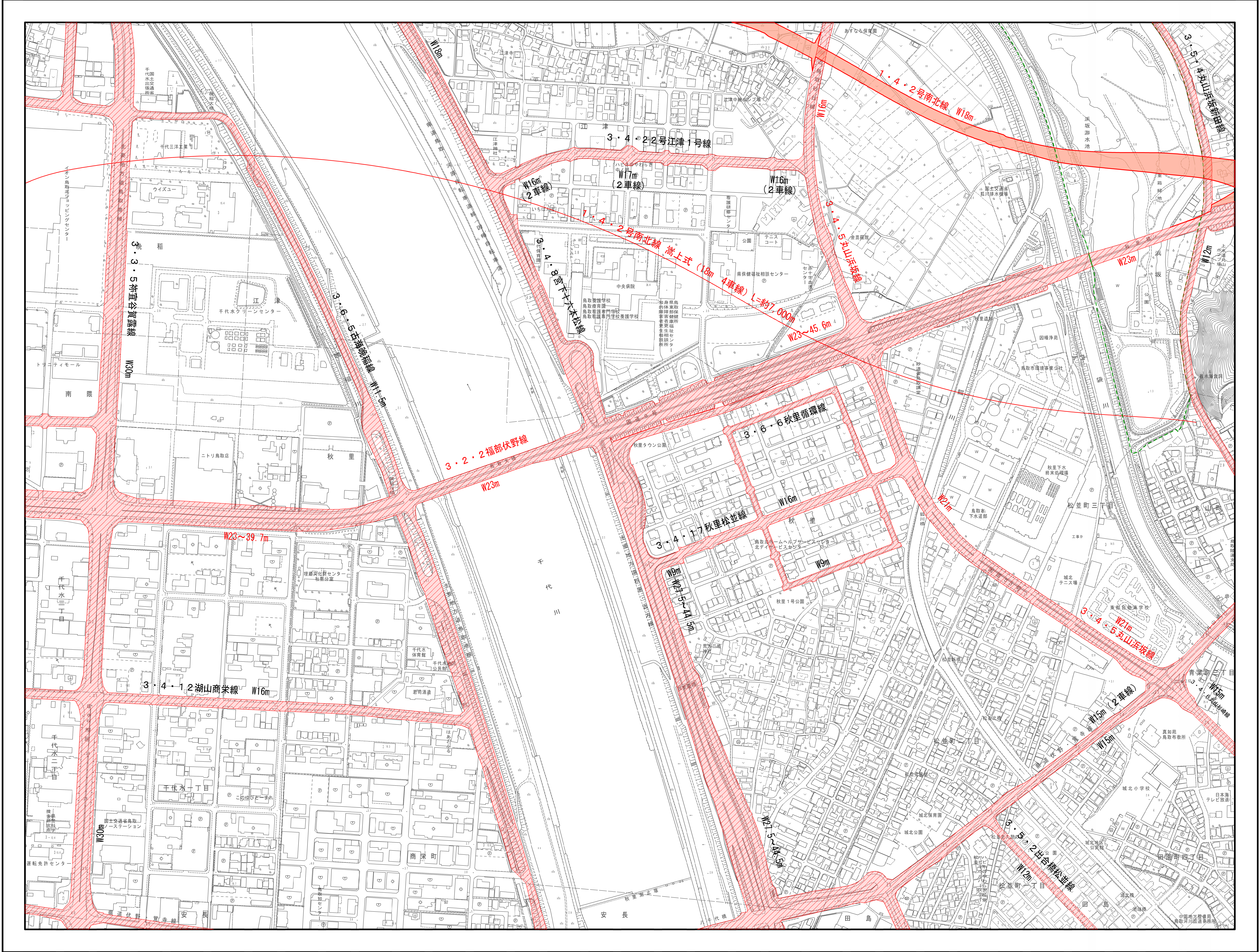


L-4	M-4	
L-5	M-5	N-5

凡例

- 都市計画区域
- 変更しない部分
- 追加する部分
- 削除する部分
- 公園・緑地

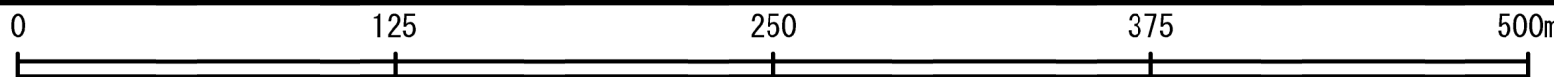




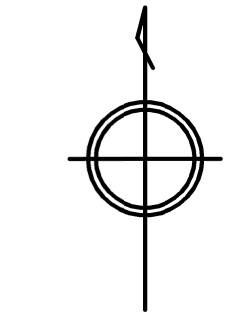
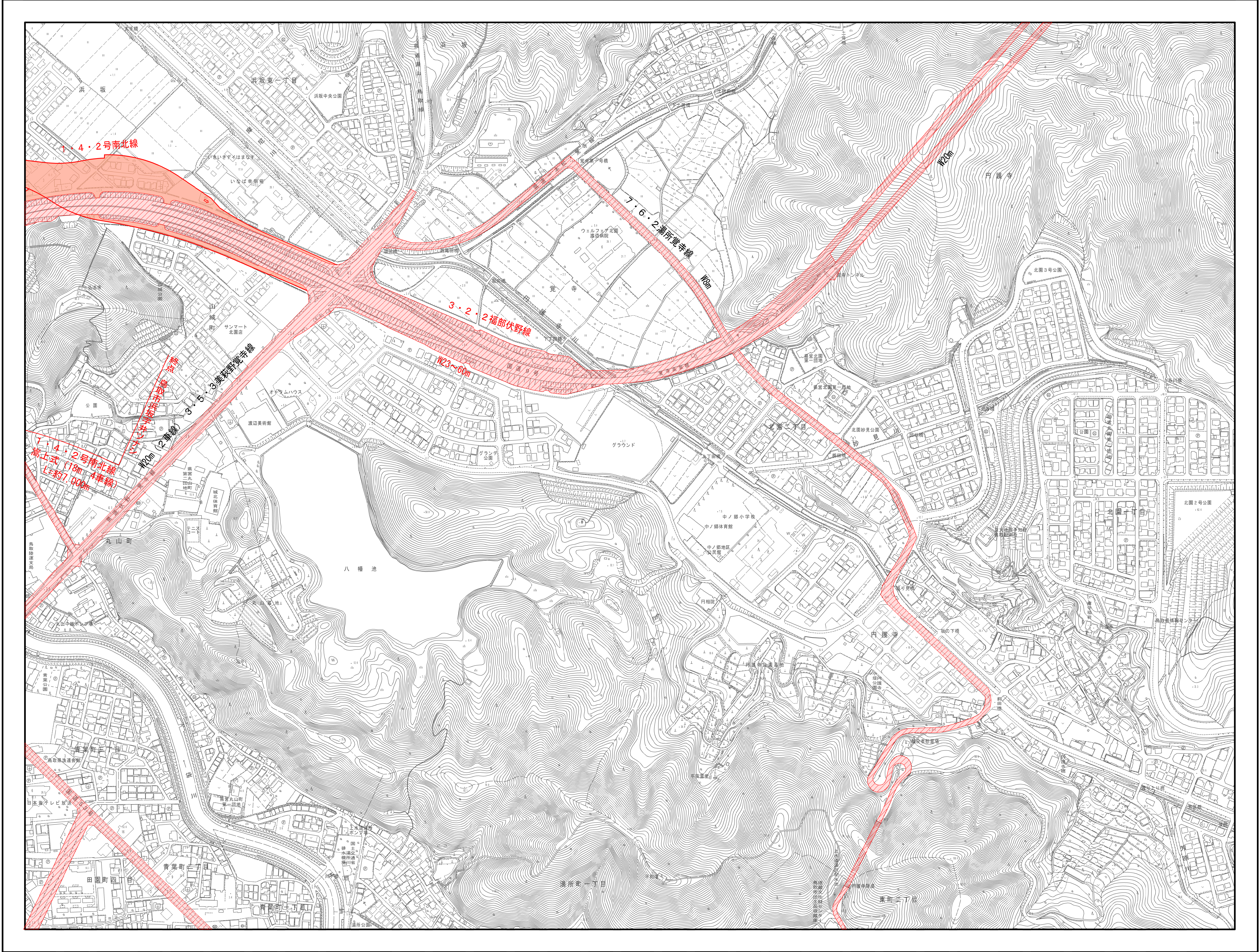
L-4	M-4
L-5	M-5
L-6	

凡例

- 都市計画区域
- 変更しない部分
- 追加する部分
- 削除する部分
- 公園・緑地



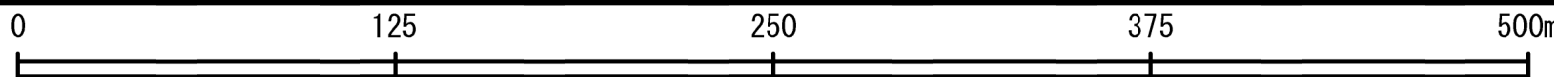
1:2500



M-4	
M-5	N-5

凡例

- 都市計画区域
- 変更しない部分
- 追加する部分
- 削除する部分



1:2500