

令和8年度西部地区保育事業位置図
縮尺 1:50000
(境港市中海干拓地ほか)

除伐計画地
(米子市大篠津町)

除伐計画地
(米子市和田町)

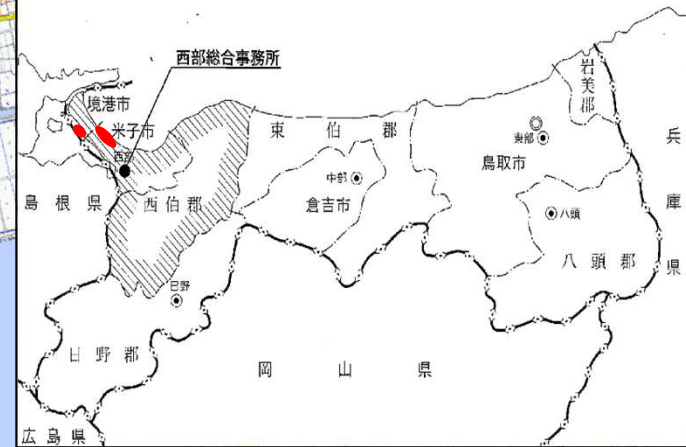
除伐計画地
(米子市富益町)

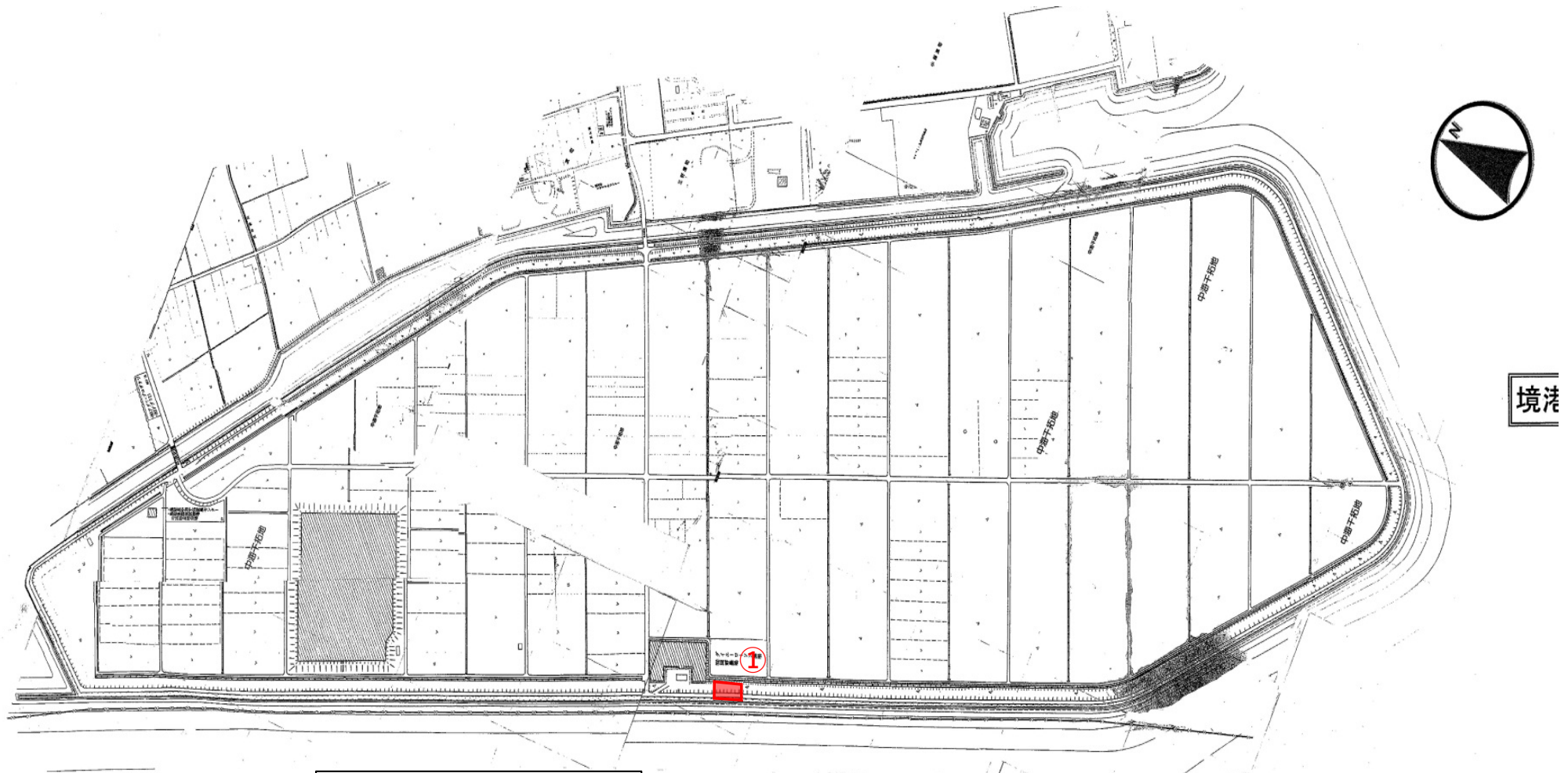
下刈計画地
(米子市夜見町)

下刈(2回刈)、補植
(米子市和田町)

下刈(2回刈)計画地
(境港市中海干拓地)

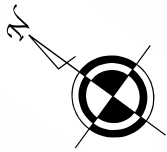
位置図
1:100000





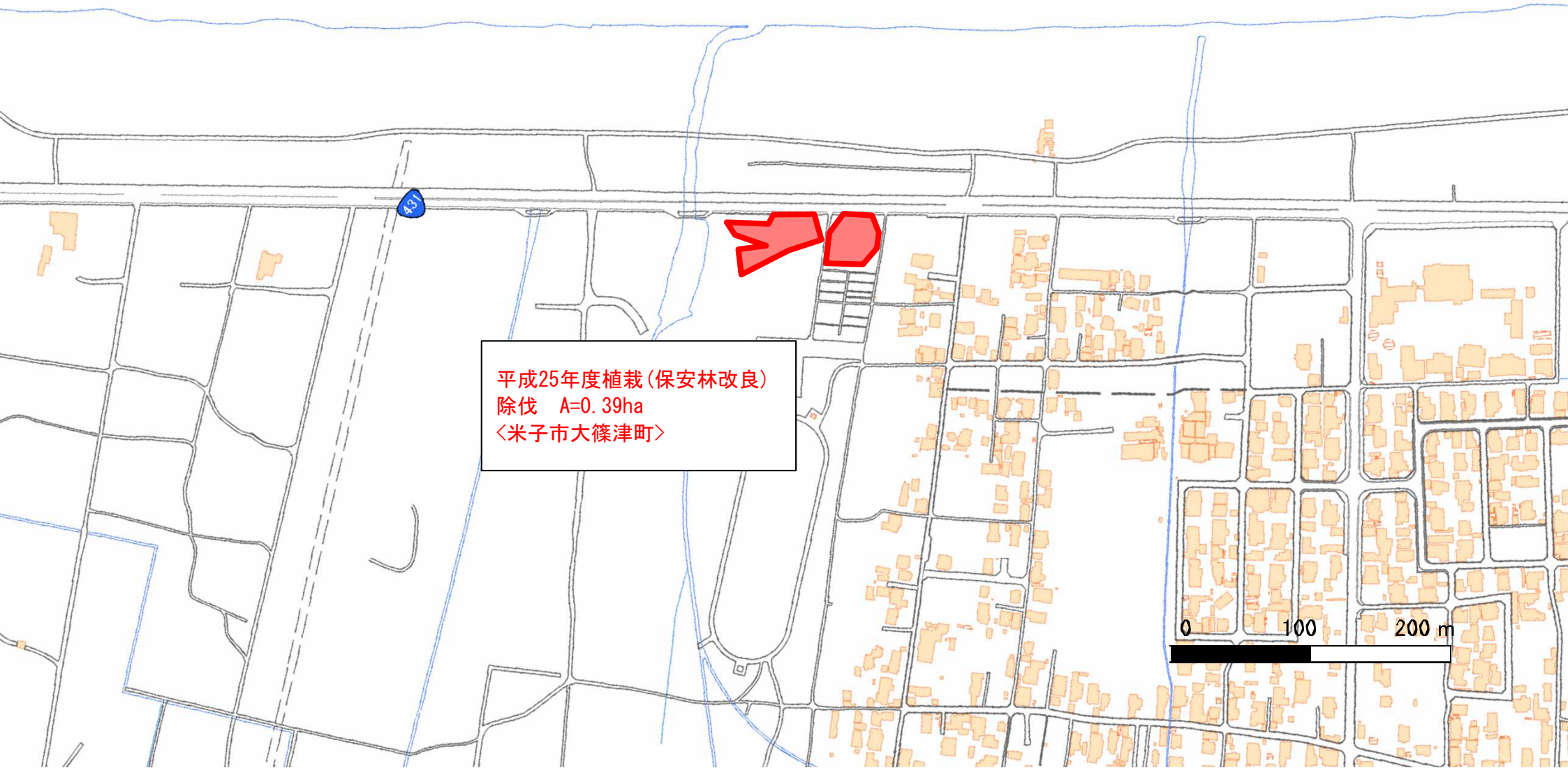
令和4年度植栽地(保育)
 下刈(2回刈) A=0.03ha
 <境港市中海干拓地>

事業名	西部地区保育事業		
年度	令和8年度	施行主体	鳥取県
名称	事業区域図		
施行地	境港市中海干拓地		
縮尺	1:5000	図面番号	1



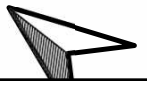
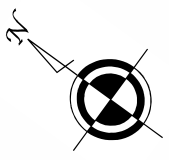
日本海

事業名	西部地区保育事業		
年度	令和8年度	施行主体	鳥取県
名称	事業区域図		
施行地	米子市和田町ほか		
縮尺	1:5000	図面番号	1



平成25年度植栽(保安林改良)
除伐 A=0.39ha
〈米子市大篠津町〉





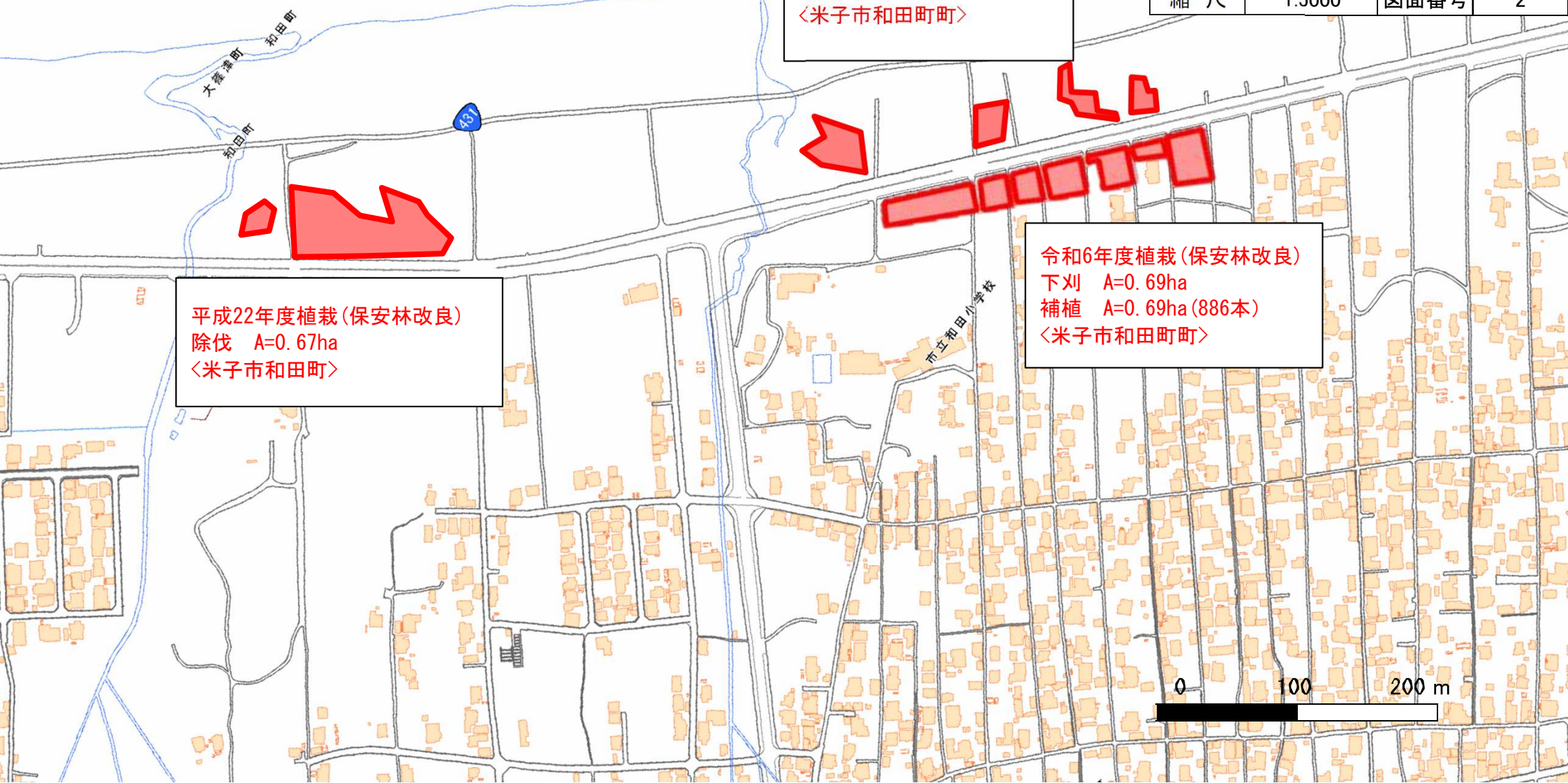
日本海

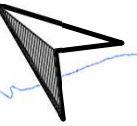
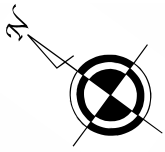
事業名	西部地区保育事業		
年度	令和8年度	施行主体	鳥取県
名称	事業区域図		
施行地	米子市和田町ほか		
縮尺	1:5000	図面番号	2

平成23年度植栽(保育)
 除伐 A=0.37ha
 <米子市和田町町>

平成22年度植栽(保安林改良)
 除伐 A=0.67ha
 <米子市和田町>

令和6年度植栽(保安林改良)
 下刈 A=0.69ha
 補植 A=0.69ha(886本)
 <米子市和田町町>





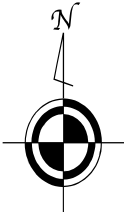
日本海

事業名	西部地区保育事業		
年度	令和8年度	施行主体	鳥取県
名称	事業区域図		
施行地	米子市和田町ほか		
縮尺	1:5000	図面番号	3

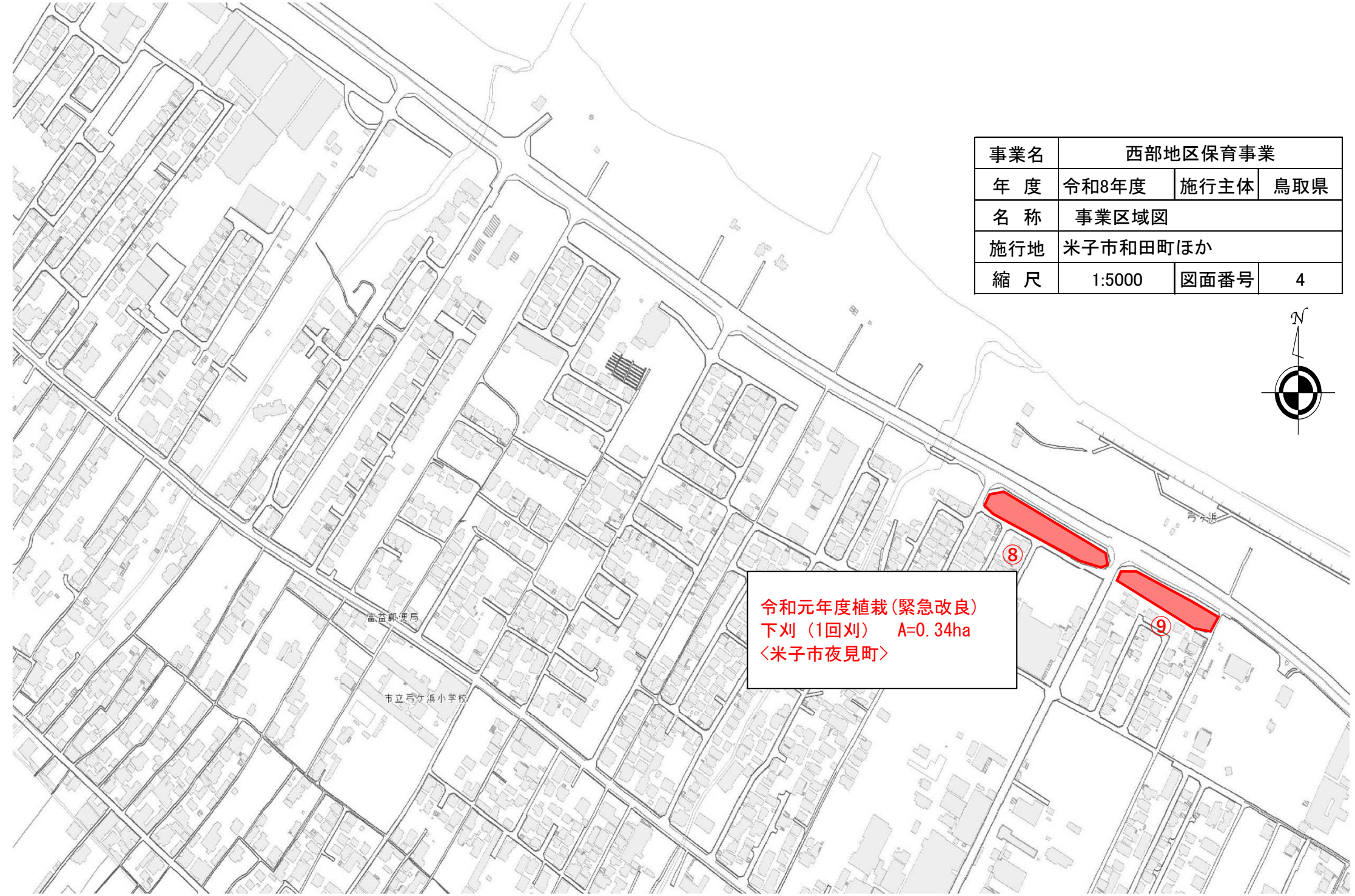
平成20年度植栽(保安林総合改良)
除伐 A=0.22ha
〈米子市富益町〉



事業名	西部地区保育事業		
年度	令和8年度	施行主体	鳥取県
名称	事業区域図		
施行地	米子市和田町ほか		
縮尺	1:5000	図面番号	4

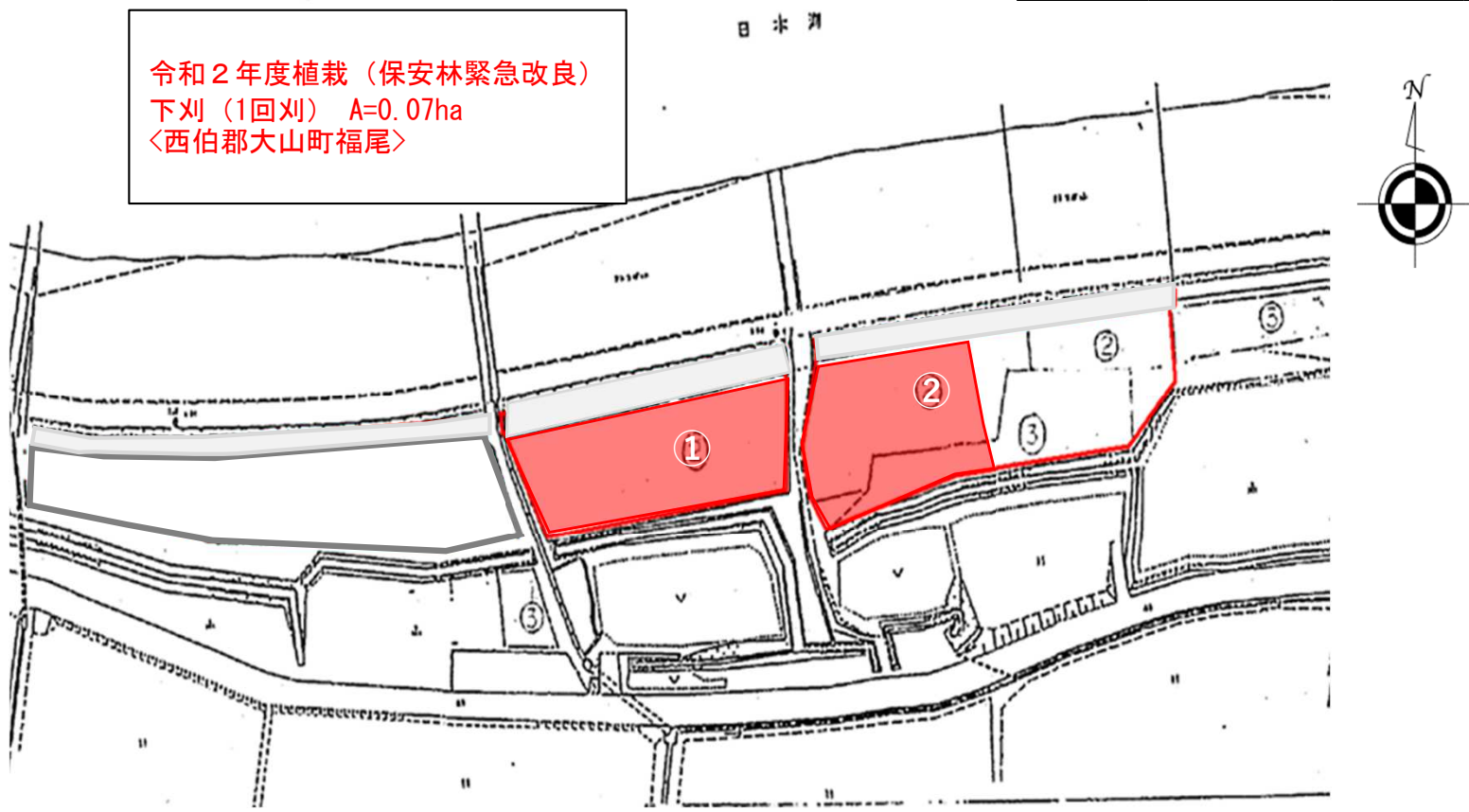


令和元年度植栽(緊急改良)
下刈(1回刈) A=0.34ha
〈米子市夜見町〉



事業名	西部地区保育事業		
年度	令和8年度	施行主体	鳥取県
名称	事業区域図		
施行地	大山町福尾		
縮尺	1:5000	図面番号	1

令和2年度植栽（保安林緊急改良）
 下刈（1回刈） A=0.07ha
 <西伯郡大山町福尾>



除伐模式図

凡 例


樹 種	記号
-----	----

クロマツ	⊙松
------	----

道
路

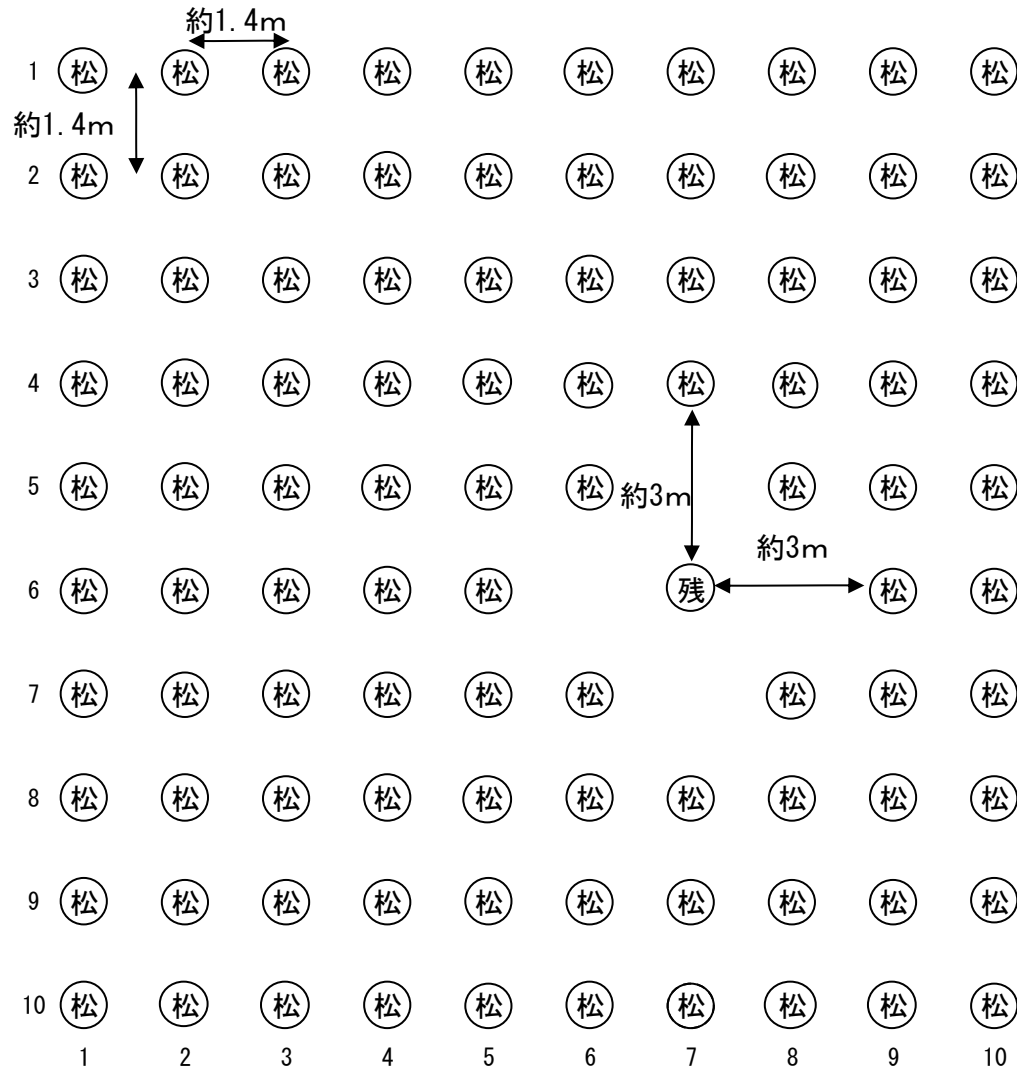
- ・ 汀線に平行な2残1伐の伐採による。
- ・ 汀線側から3列目を伐採列の始点とし、そこから2残1伐で列を設定すること。
- ・ 伐採列の選定は、事前に監督員の確認を受けること。

汀
線
側

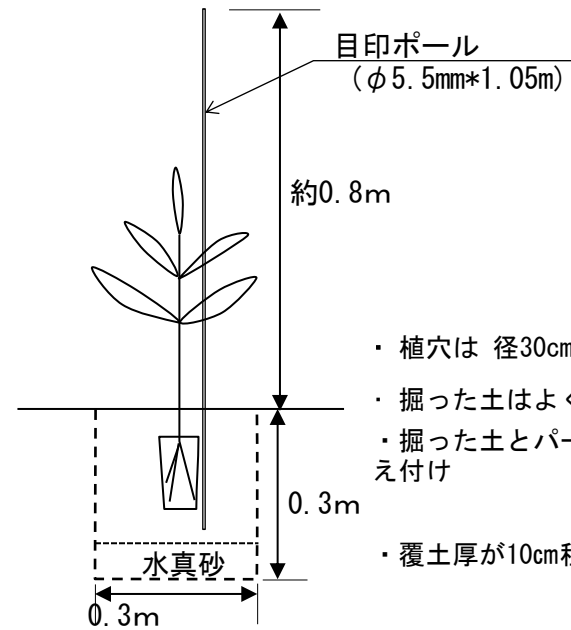


植栽標準図

植栽本数 5,500本/ha



凡 例	
樹 種	記号
抵抗性クロマツ	(松)
残存木	(残)



- ・ 植穴は 径30cm、深さ30cm。
- ・ 掘った土はよく攪拌する。
- ・ 掘った土とパーライト（400cc）を混ぜて植え付け
- ・ 覆土厚が10cm程度になるよう植え付ける。