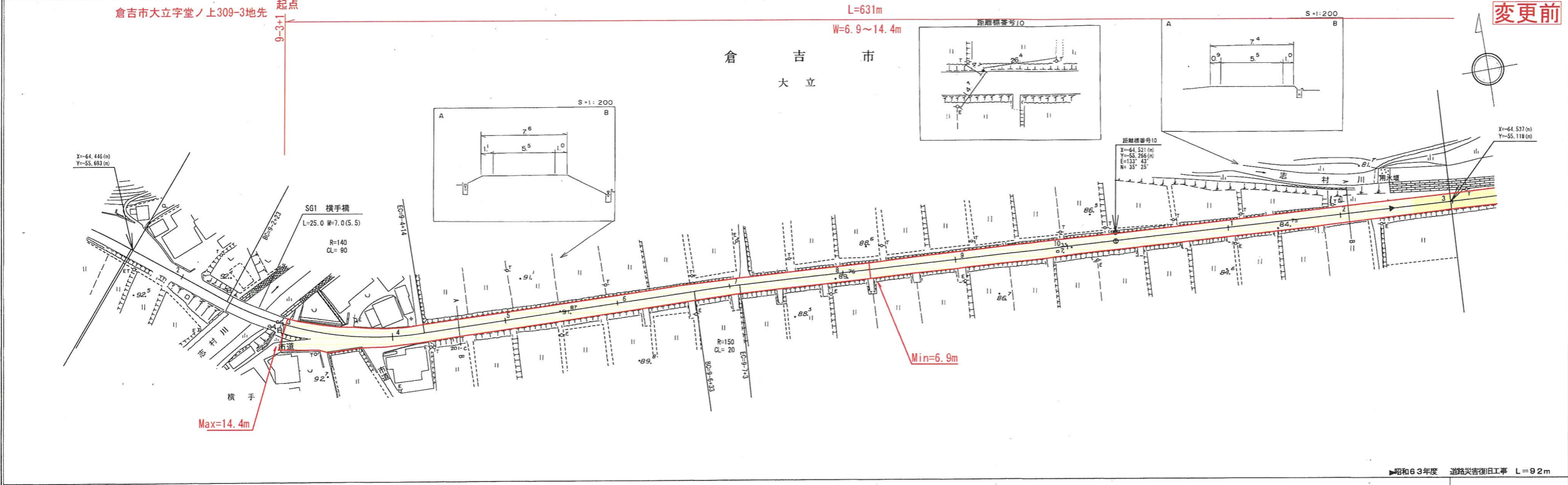


調製年月	平成元年3月	図面縮尺	1:1,000	路線コード	22-297	道路種別	一般県道	路線名	上大立大栄線	区間	9-2~10-3	図面番号	28-9
------	--------	------	---------	-------	--------	------	------	-----	--------	----	----------	------	------

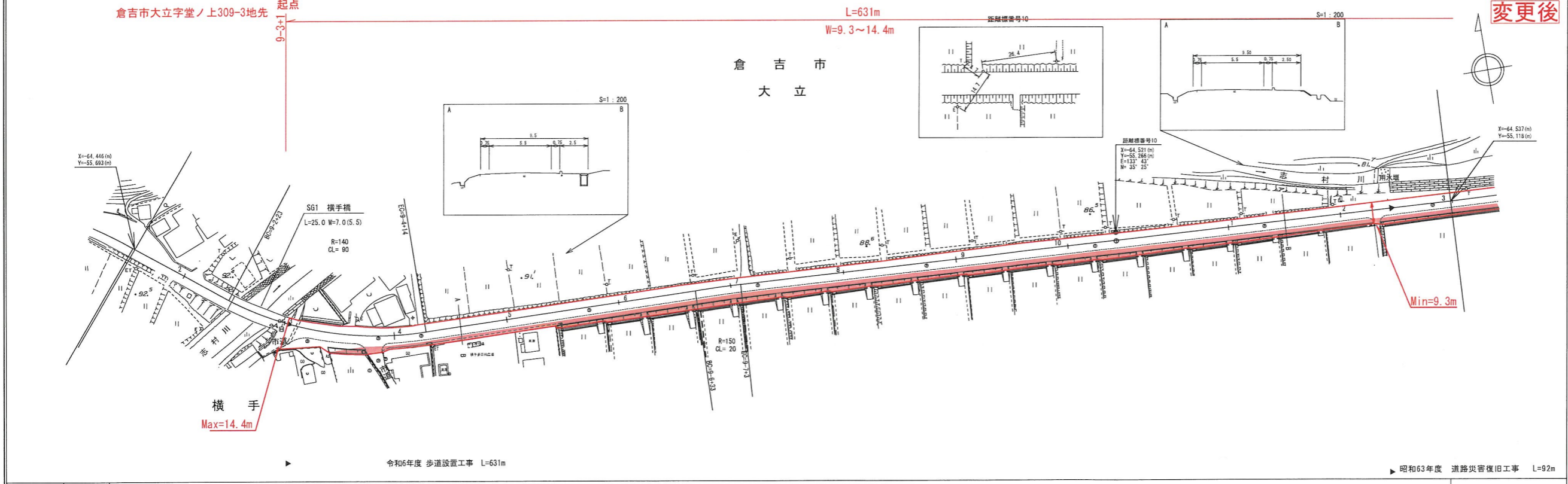


車道幅員	5.5
路面種類	A
縦断勾配	1.9%
距離程	92.7

道路台帳平面図

鳥取県

調整年月	令和7年3月	図面縮尺	1:1,000	路線コード	22-297	道路種別	一般県道	路線名	上大立大栄線	区間	9-2~10-3	図面番号	28-9
------	--------	------	---------	-------	--------	------	------	-----	--------	----	----------	------	------



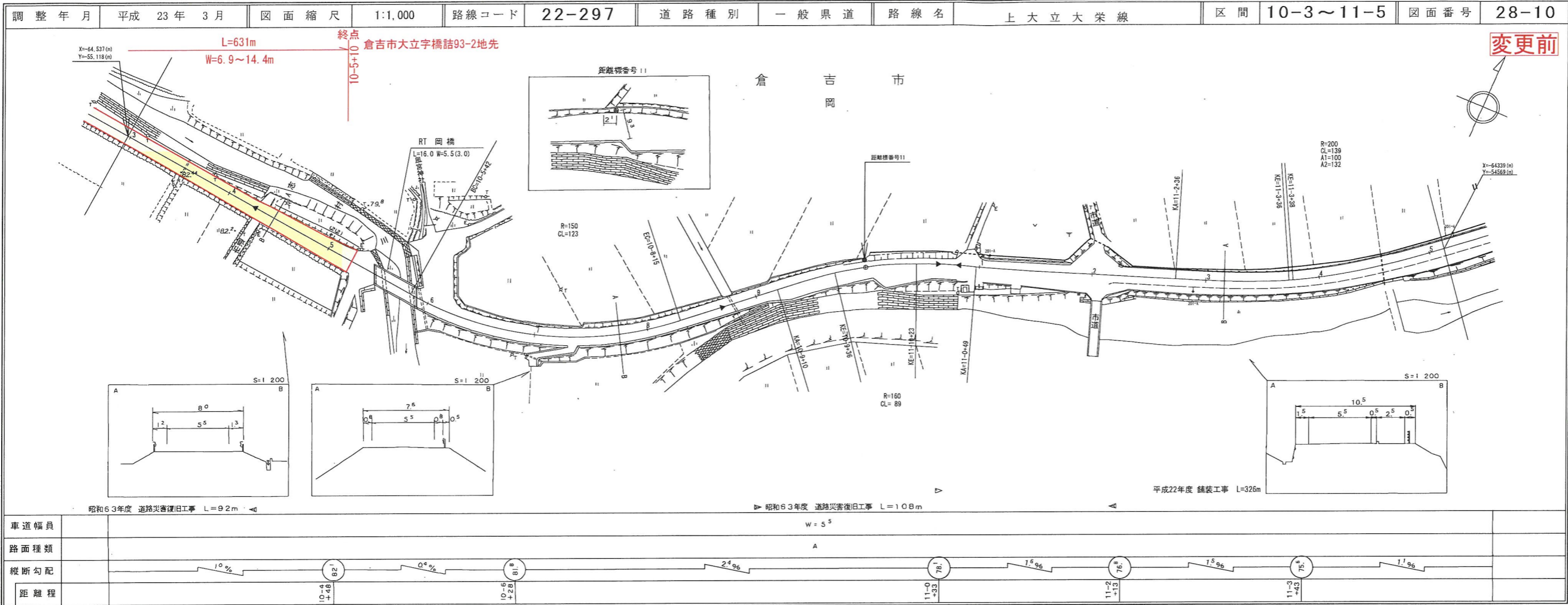
車道幅員	5.5
路面種類	A
縦断勾配	1.9%
距離程	92.7

中部測量株式会社

中部測量株式会社

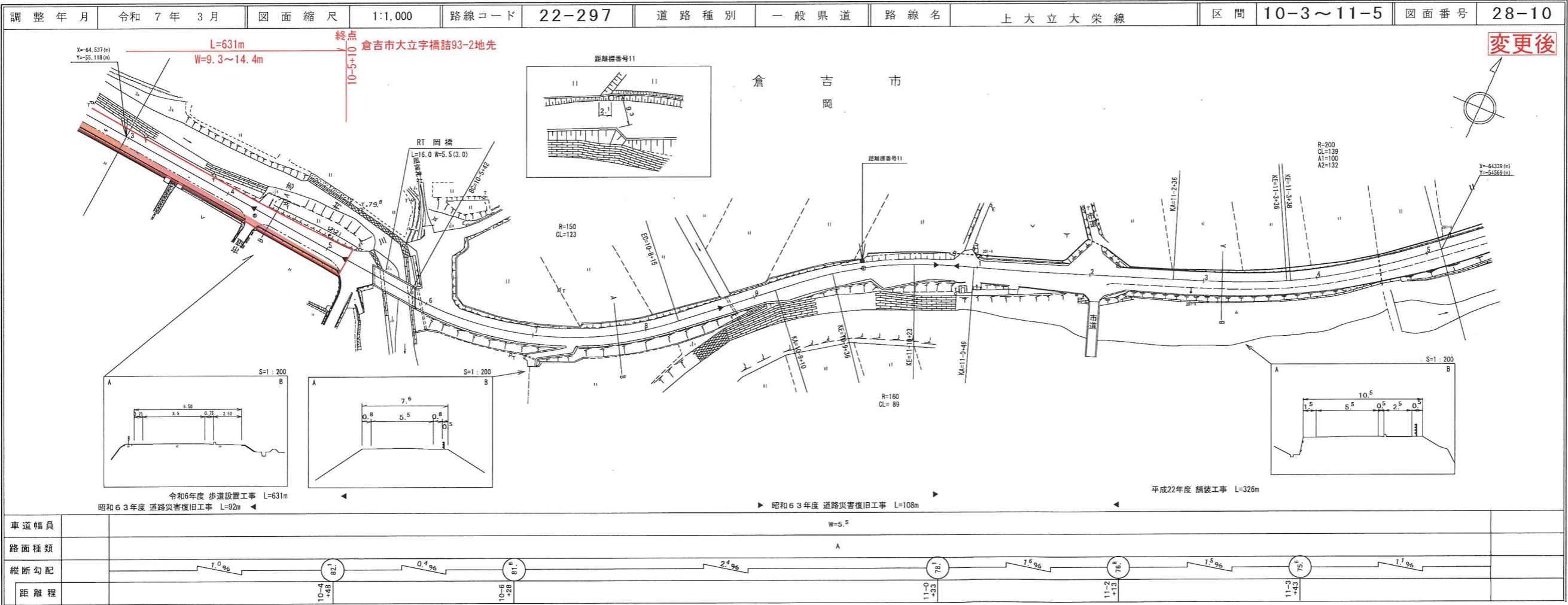
追 路 台 帳 平 面 図

鳥 取 県



道 路 台 帳 平 面 図

鳥 取 県



中部技術コンサルタント株式会社

中部技術コンサルタント株式会社

この図面は、建設省国土院院長の承認を得て、同院所管の測量業及び測量員を
使用して製図したものである。(測量法)第55、56条第41号