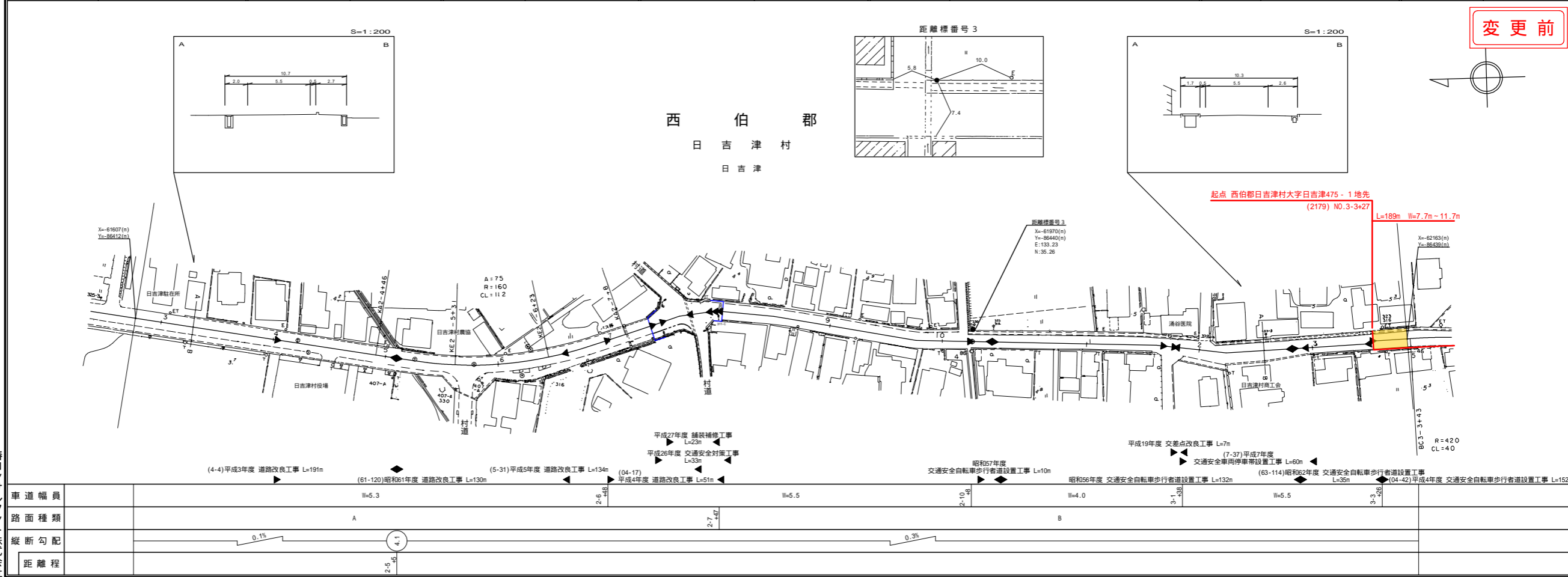


道 路 台 帳 付 図

鳥 取 県

路線コード
22-262
路線名
一般県道 日吉津伯耆大山停車場線

調整年月	平成 28 年 3 月	図面縮尺	1:1,000	路線コード	22-262	道路種別	一般県道	路線名	日吉津伯耆大山停車場線	区間	2-3~3-3	図面番号	6-4
------	-------------	------	---------	-------	--------	------	------	-----	-------------	----	---------	------	-----



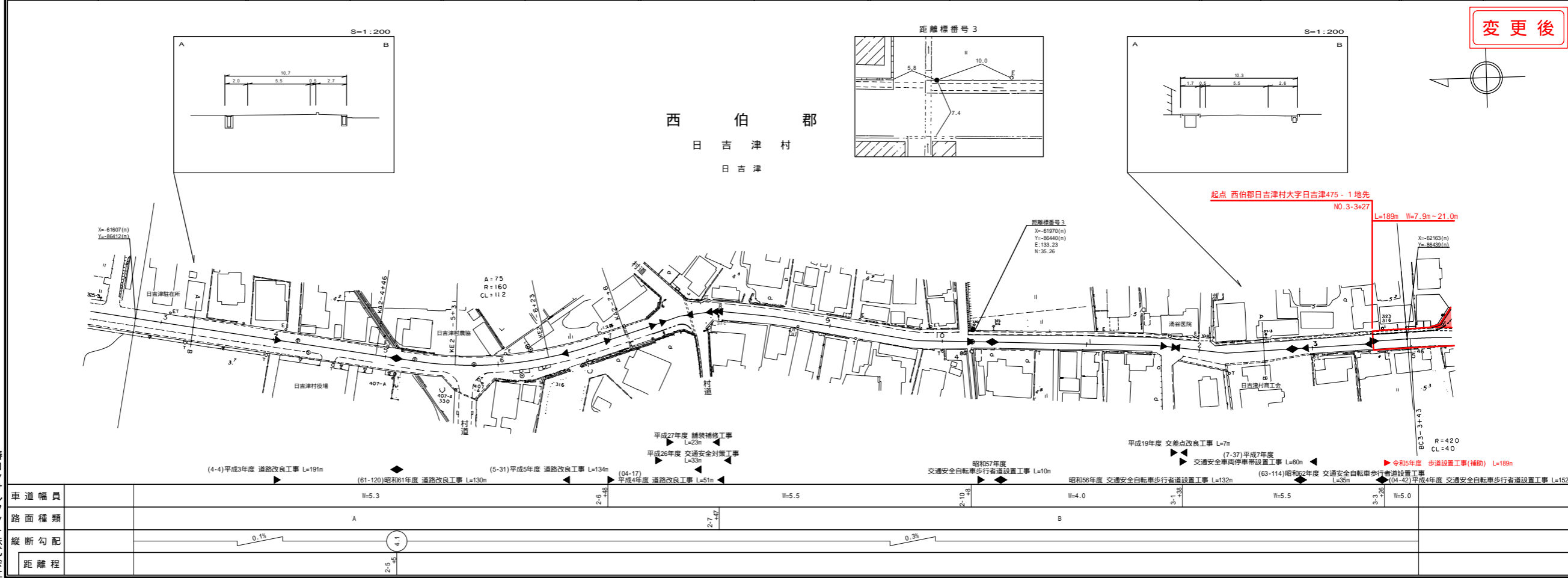
株式会社アイトスペース

道 路 台 帳 付 図

鳥 取 県

路線コード
22-262
路線名
一般県道 日吉津伯耆大山停車場線

調整年月	令和 6 年 3 月	図面縮尺	1:1,000	路線コード	22-262	道路種別	一般県道	路線名	日吉津伯耆大山停車場線	区間	2-3~3-3	図面番号	6-4
------	------------	------	---------	-------	--------	------	------	-----	-------------	----	---------	------	-----

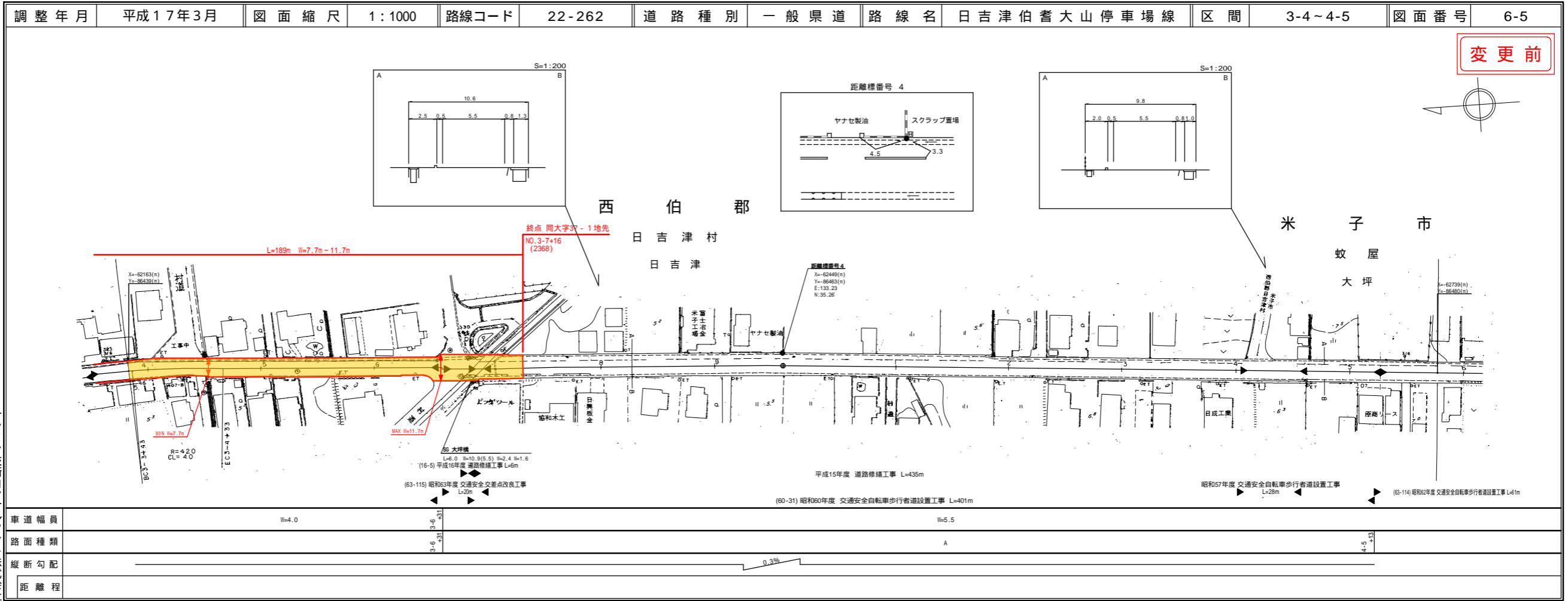


株式会社アイトスペース

道路台帳付図

鳥取県

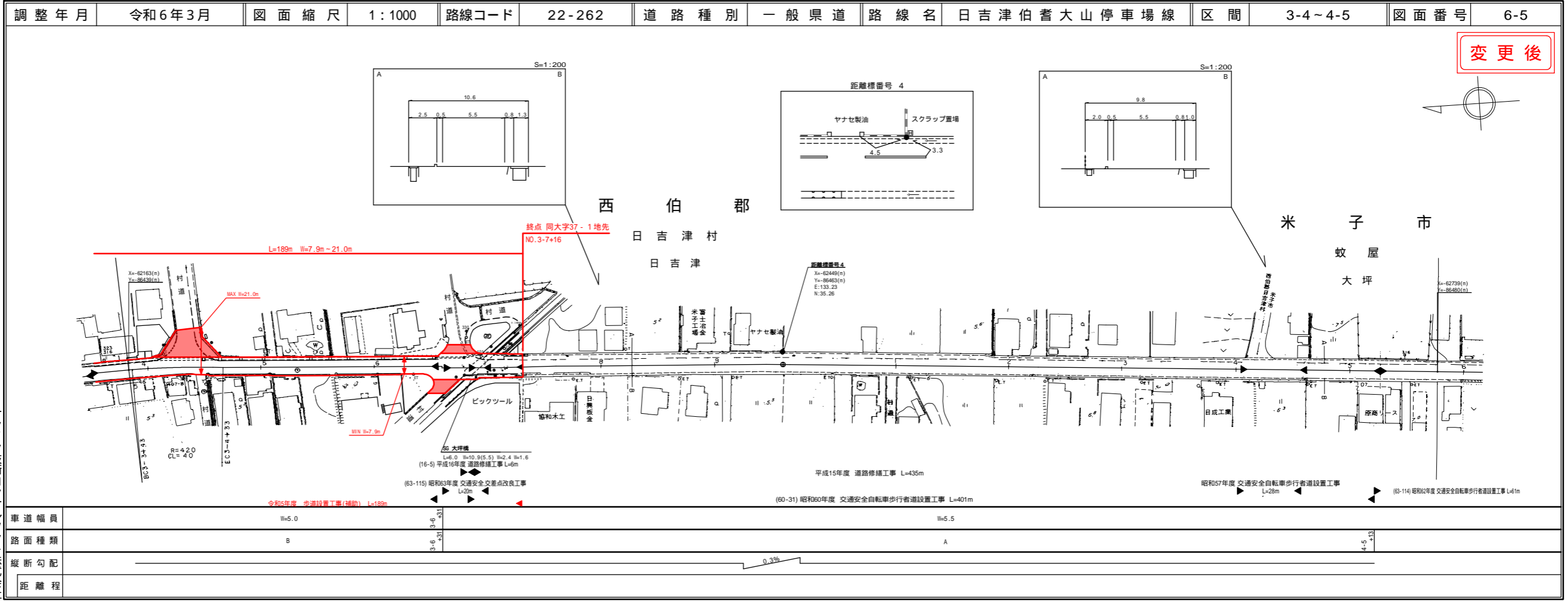
路線コード
22-262
路線名
一般県道 日吉津伯耆大山停車場線
⑧ 2/2
変更位置
西伯郡日吉津村日吉津
変更理由
歩道設置工事 (補助) L=189m



サンイン技術コンサルタント株式会社
(有)小坂測量事務所
野口技研株式会社

道路台帳付図

鳥取県



サンイン技術コンサルタント株式会社
(有)小坂測量事務所
野口技研株式会社

