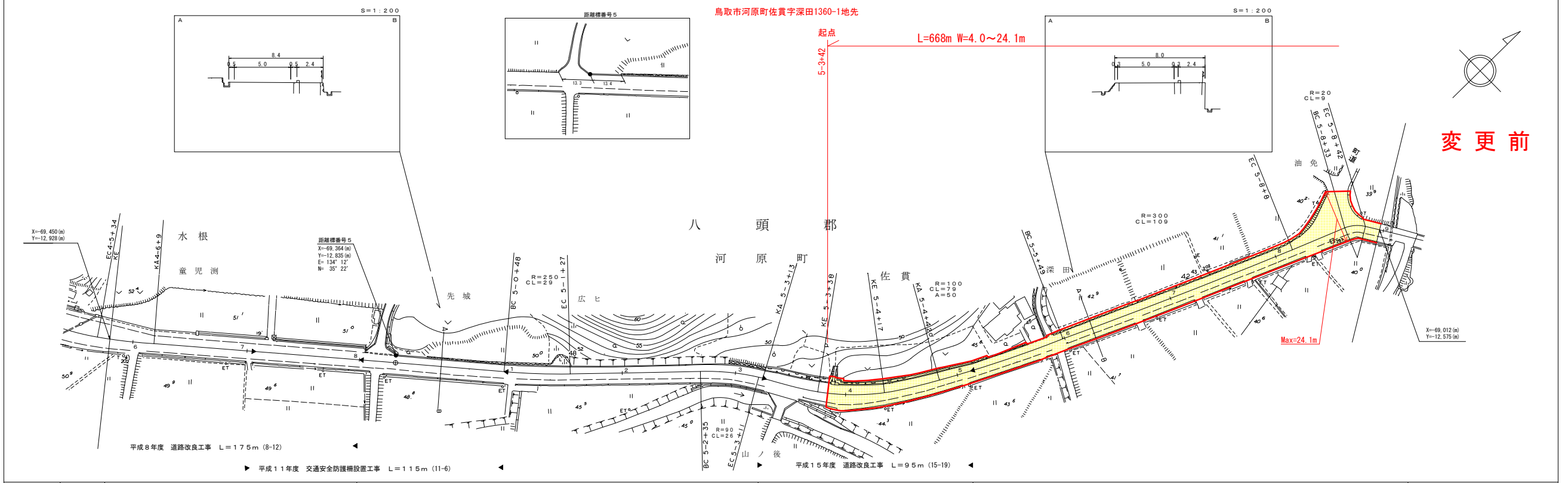


# 道 路 台 帳 平 面 図

鳥 取 県

調整年月	平成 16 年 3 月	図面縮尺	1 : 1000	路線コード	22-231	道路種別	一般県道	路線名	本鹿高福線	区間	4-6 ~ 5-8	図面番号	11-7
------	-------------	------	----------	-------	--------	------	------	-----	-------	----	-----------	------	------



株式会社 シビルテクノ

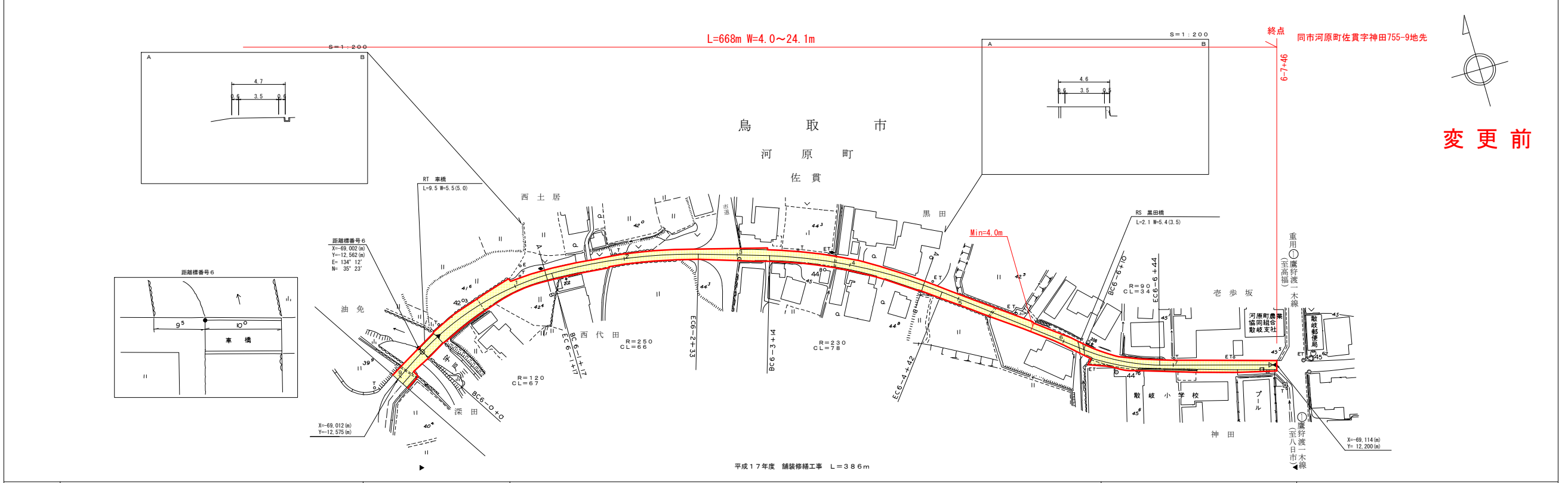
車道幅員	W=5.5	W=5.0	W=5.5	W=5.0
路面種別	A	B	A	B
縦断勾配	0.0%	2.2%	0.0%	0.0%
距離程	0+00	0+14	0+14	0+14

この地図は、建設省国土院院長の承認を得て、同院所管の測量図及び測量成果を  
使用して図製したものである。(承認番号) 昭65 申出第4.4号

# 道 路 台 帳 平 面 図

鳥 取 県

調整年月	平成 18 年 3 月	図面縮尺	1 : 1000	路線コード	22-231	道路種別	一般県道	路線名	本鹿高福線	区間	6-0 ~ 6-7	図面番号	11-8
------	-------------	------	----------	-------	--------	------	------	-----	-------	----	-----------	------	------



株式会社山陰都市開発研究所

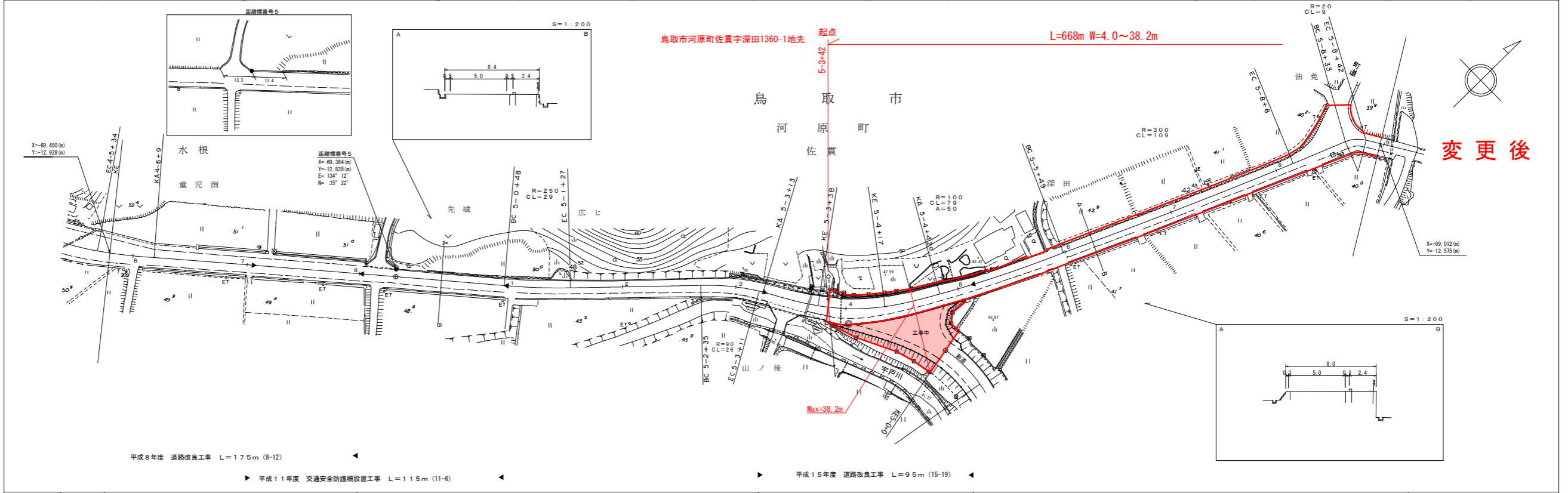
車道幅員	W=5.0	W=3.5	W=3.0
路面種別	B	B	B
縦断勾配	0.0%	0.0%	0.0%
距離程	0+00	0+14	0+14

この地図は、建設省国土院院長の承認を得て、同院所管の測量図及び測量成果を  
使用して図製したものである。(承認番号) 昭65 申出第4.4号

# 道 路 台 帳 付 図

鳥 取 県

調整年月	令和 6年 3月	図面縮尺	1 : 1000	路線コード	22-231	道路種別	一般県道	路線名	本鹿高福線	区間	4-6 ~ 5-8	図面番号	11-7
------	----------	------	----------	-------	--------	------	------	-----	-------	----	-----------	------	------



変更後

株式会社 シビルテクノ  
株式会社 ミット

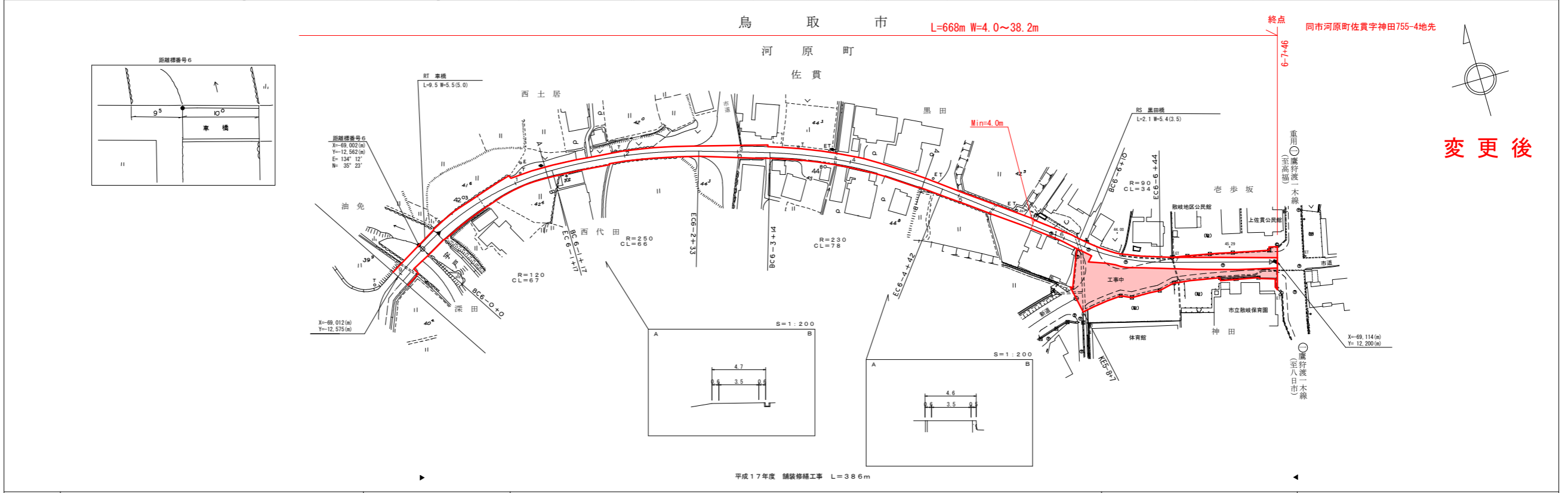
車道幅員	W=5.5	W=5.0	W=5.5	W=5.0
路面種別	A	B	A	B
縦断勾配	1.4%	2.2%	2.2%	0.8%
距離	0+00	0+100	0+200	0+300

この図面は、建設省国土院院長の承認を得て、同院所有の測量図及び測量成果等を使用して図製したものである。(測量番号) 昭55、中込第4.4号

# 道 路 台 帳 付 図

鳥 取 県

調整年月	令和 6年 3月	図面縮尺	1 : 1000	路線コード	22-231	道路種別	一般県道	路線名	本鹿高福線	区間	6-0 ~ 6-7	図面番号	11-8
------	----------	------	----------	-------	--------	------	------	-----	-------	----	-----------	------	------



変更後

株式会社 山陰都市開発研究所  
株式会社 ミット

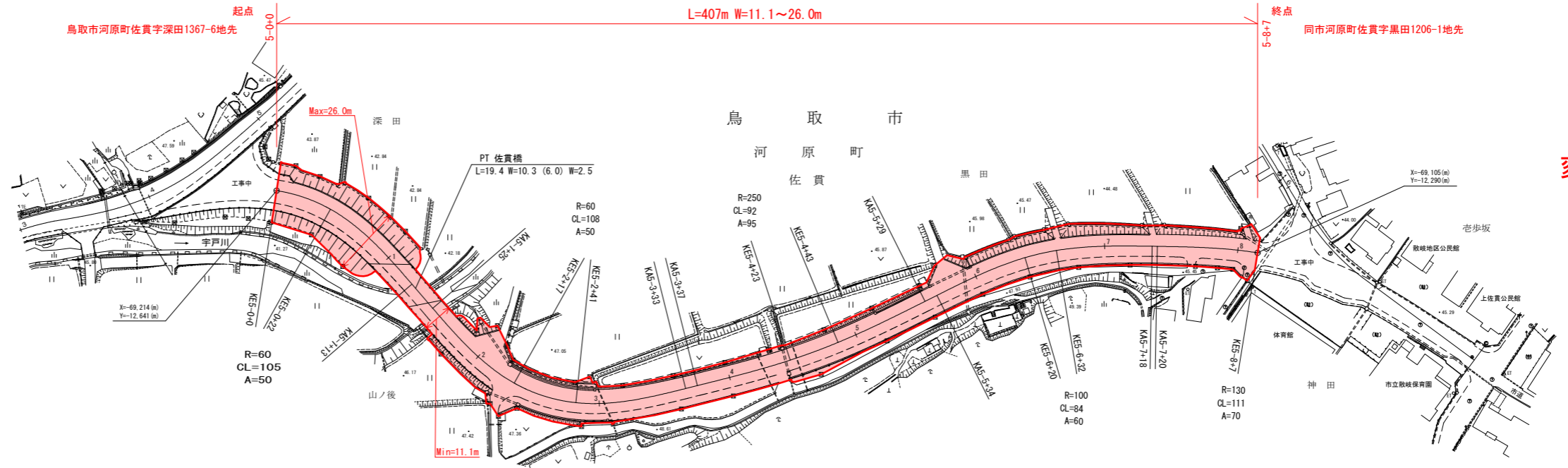
車道幅員	W=5.0	W=3.5	W=3.0
路面種別	B	B	B
縦断勾配	2.2%	1.4%	0.5%
距離	0+00	0+100	0+200

この図面は、建設省国土院院長の承認を得て、同院所有の測量図及び測量成果等を使用して図製したものである。(測量番号) 昭55、中込第4.4号

# 道 路 台 帳 付 図

鳥 取 県

調整年月	令和 6年 3月	図面縮尺	1 : 1000	路線コード	22-231	道路種別	一般県道	路線名	本鹿高福線	区間	~	図面番号	BP-1
------	----------	------	----------	-------	--------	------	------	-----	-------	----	---	------	------



株式会社  
ニッパ

車道幅員	
路面種別	
縦断勾配	
距離程	