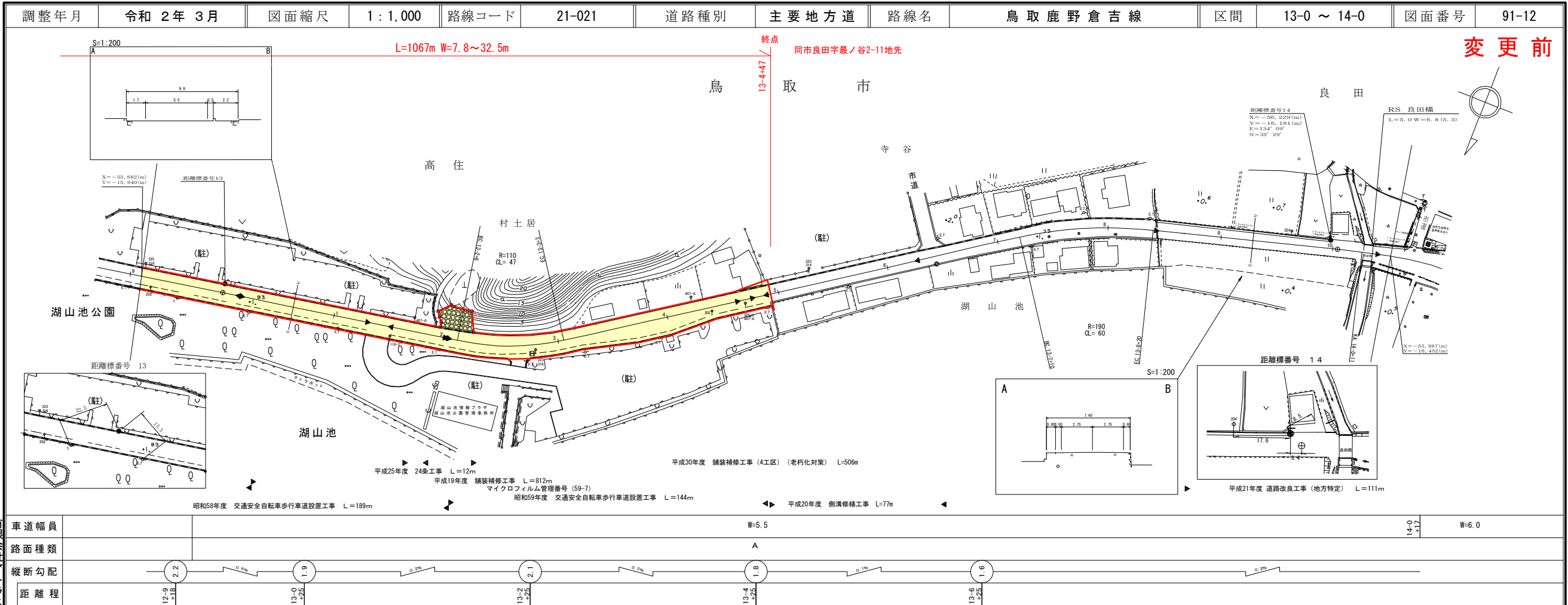


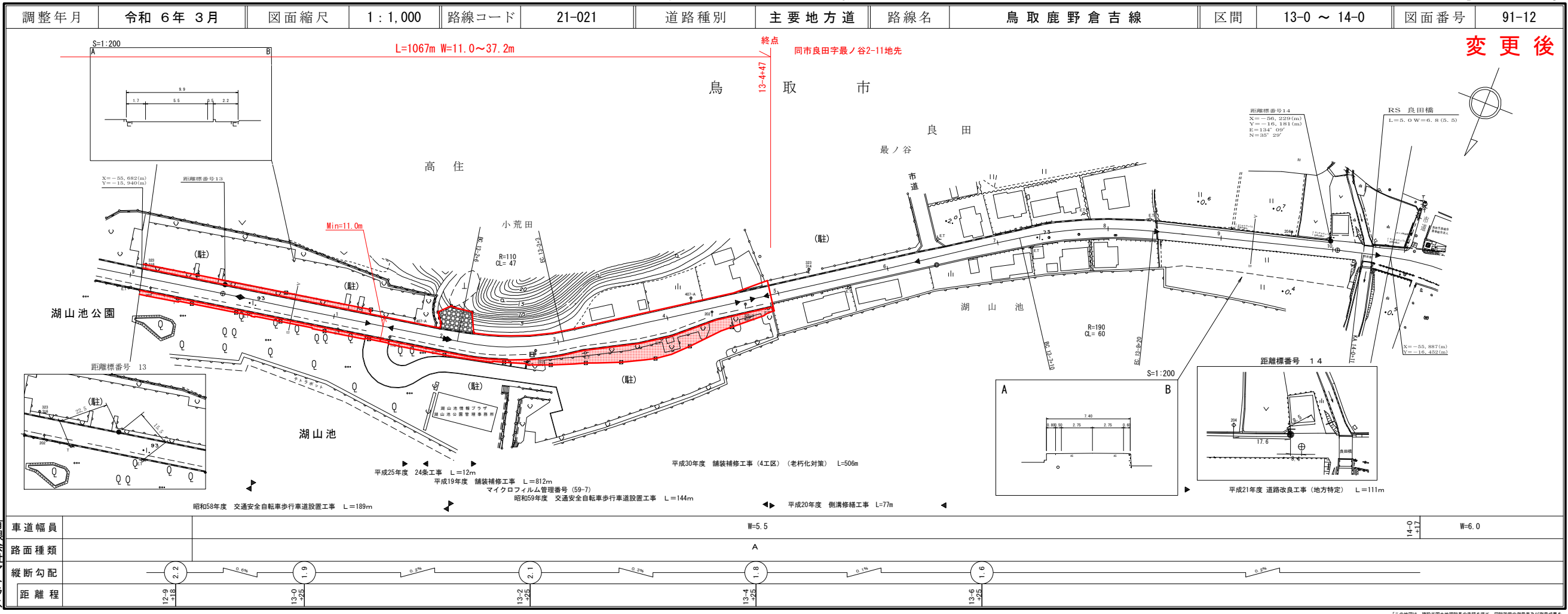
道路台帳付図

鳥取県



道路台帳付図

鳥取県



株式会社
アミリス

株式会社
アミリス

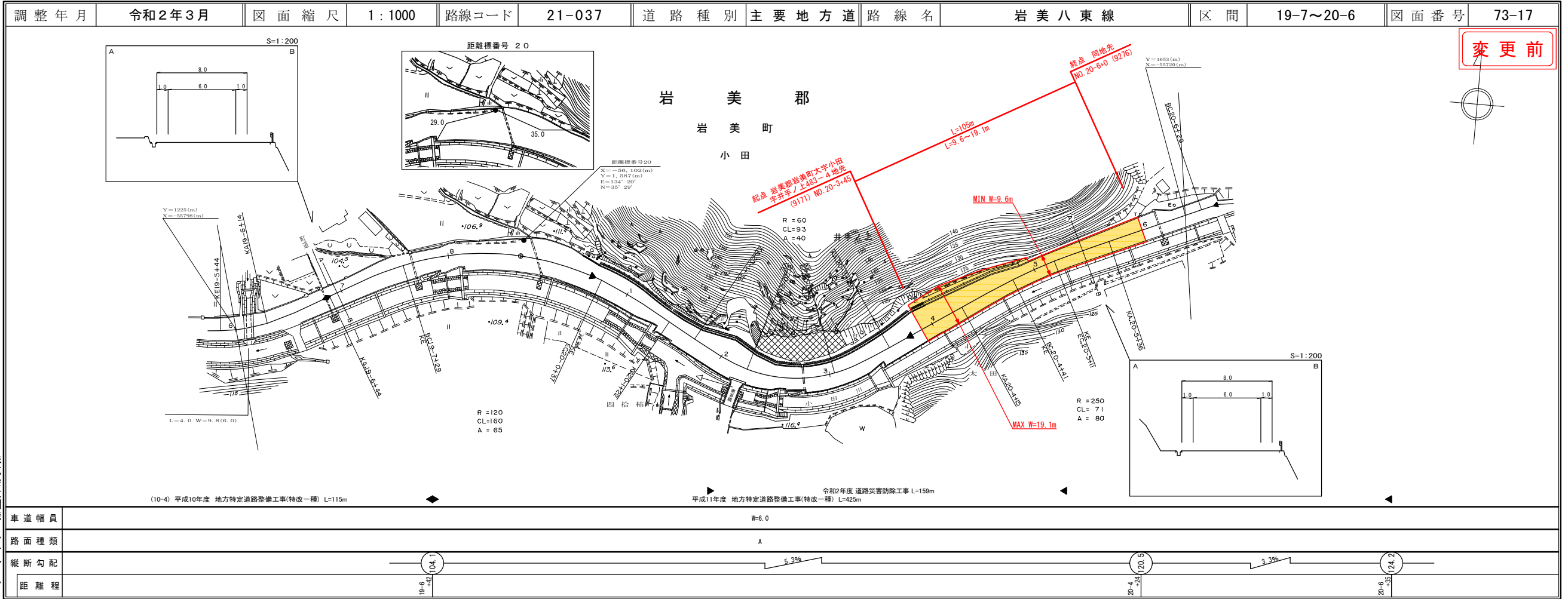
この地図は、建設省国土院院長の承認を得て、同院所管の測量員及び測量成果を
使用して製図したものである。(承認番号) 昭和05 中出第 71号

この地図は、建設省国土院院長の承認を得て、同院所管の測量員及び測量成果を
使用して製図したものである。(承認番号) 昭和05 中出第 71号

道 路 台 帳 付 図

鳥 取 県

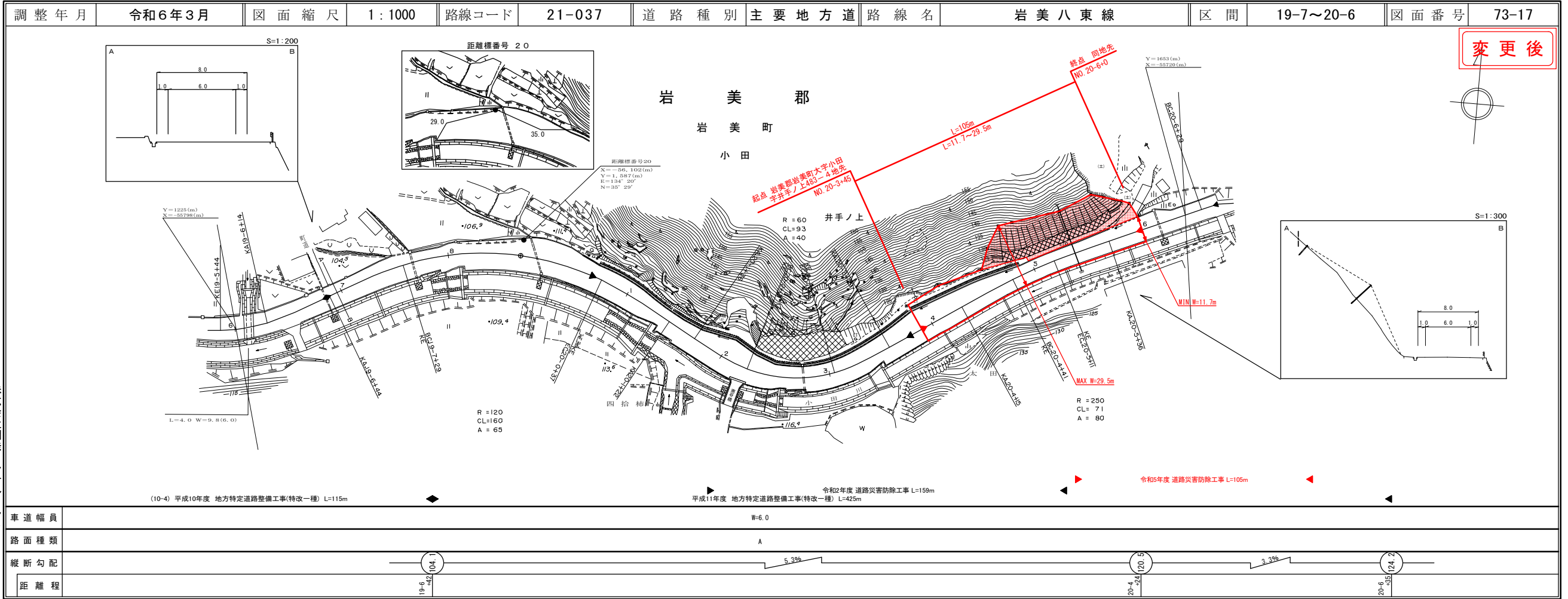
- ⑥
- 路線コード
21-037
- 路線名
主要地方道 岩美八東線
- 修正位置
岩美郡岩美町大字小田
- 修正理由
道路災害防除工事 L=105m



株式会社マツモトサーベイコンサルタント
 株式会社マツモトサーベイコンサルタント

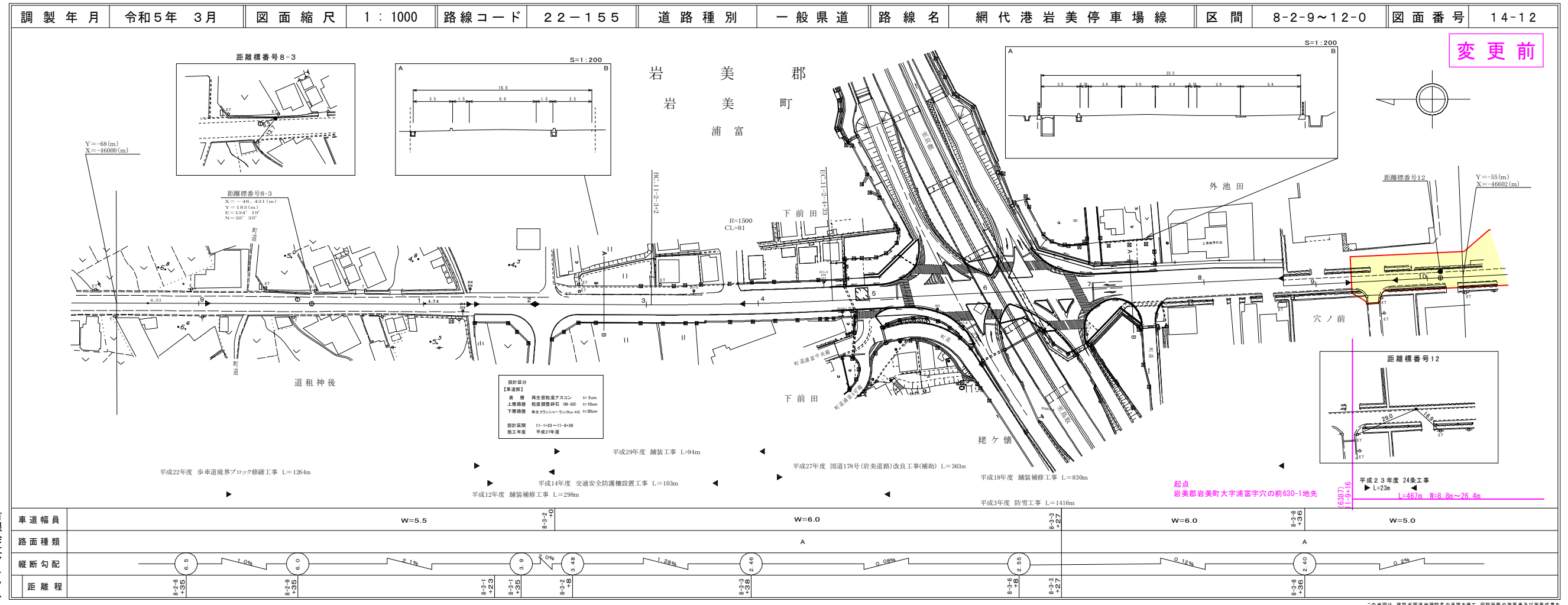
道 路 台 帳 付 図

鳥 取 県



株式会社マツモトサーベイコンサルタント
 株式会社マツモトサーベイコンサルタント

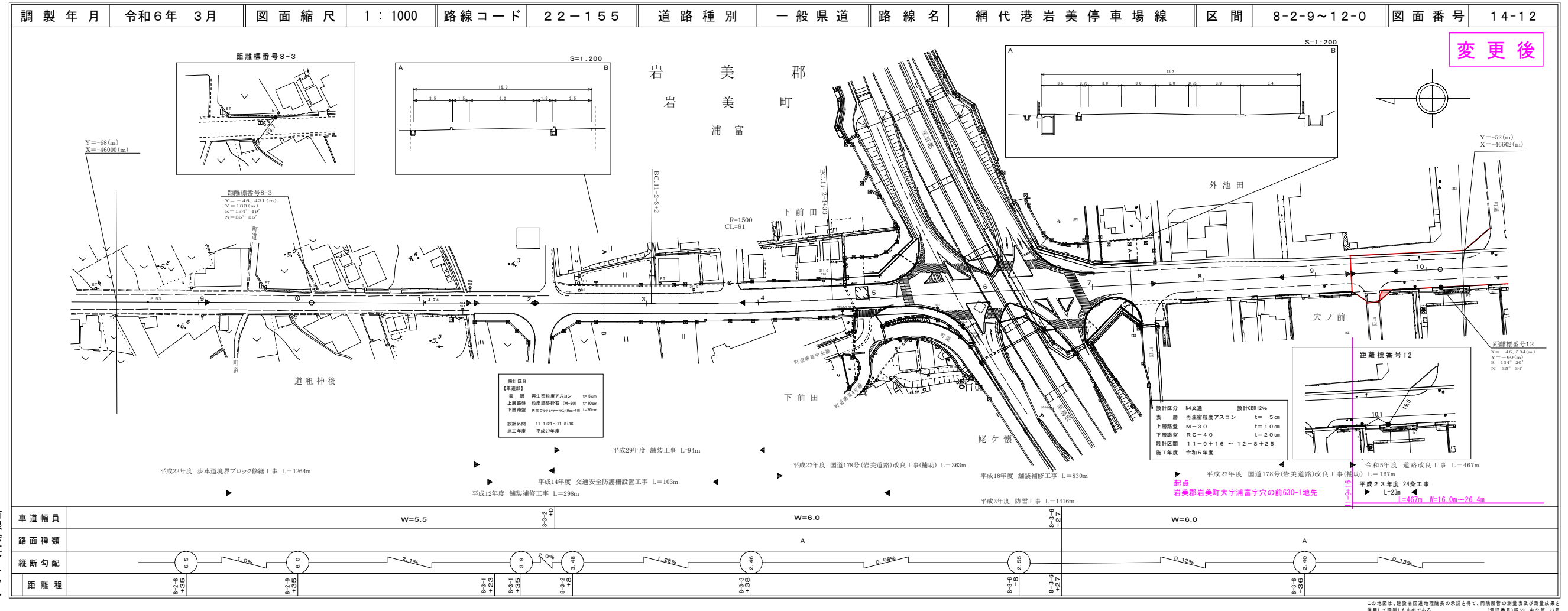
道路台帳付図



株式会社
開発コンサルタント
有限会社アトラス

この図面は、建設省国土地理院長の承認を得て、同院所管の測量表及び測量成果を使用して調製したものである。(承認番号)昭53 中公第 77号

道路台帳付図



有限会社アトラス
株式会社
開発コンサルタント
マツモトサーベイ

この図面は、建設省国土地理院長の承認を得て、同院所管の測量表及び測量成果を使用して調製したものである。(承認番号)昭53 中公第 77号

