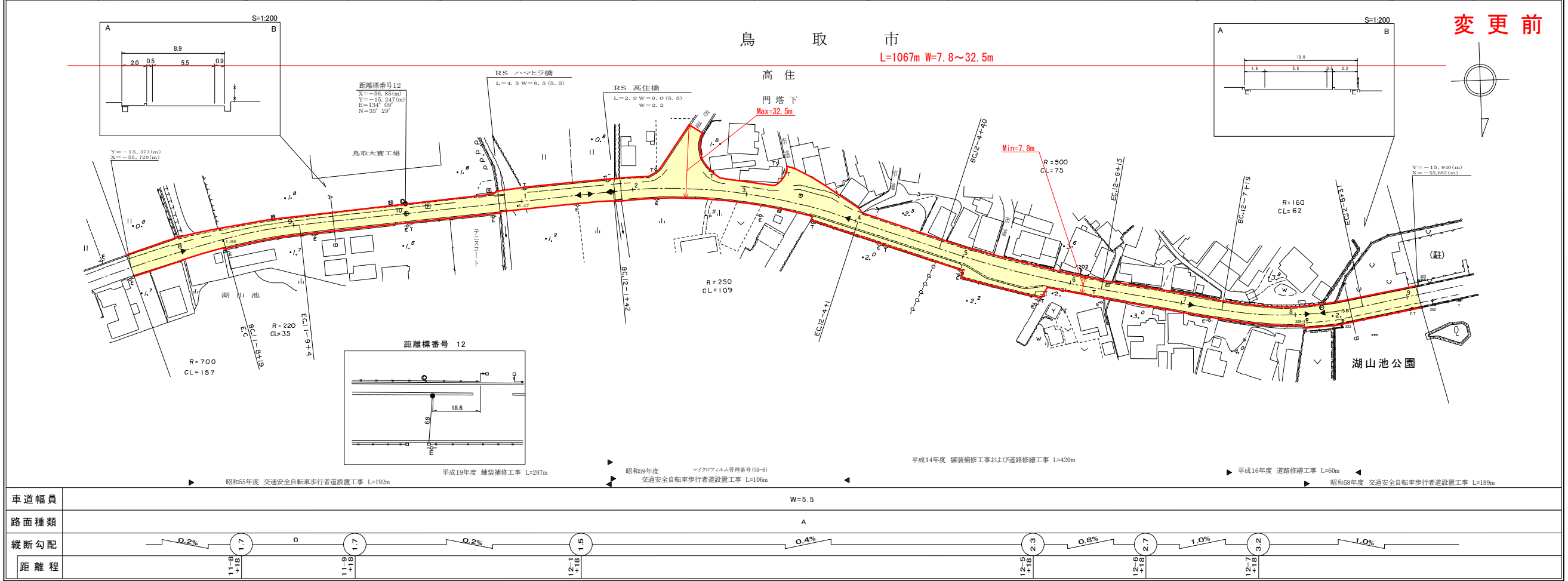


道 路 台 帳 付 図

鳥 取 県

調製年月 平成 26年 3月 図面縮尺 1:1,000 路線コード 21-021 道路種別 主要地方道 路線名 鳥取鹿野倉吉線 区間 11-8~12-9 図面番号 91-11

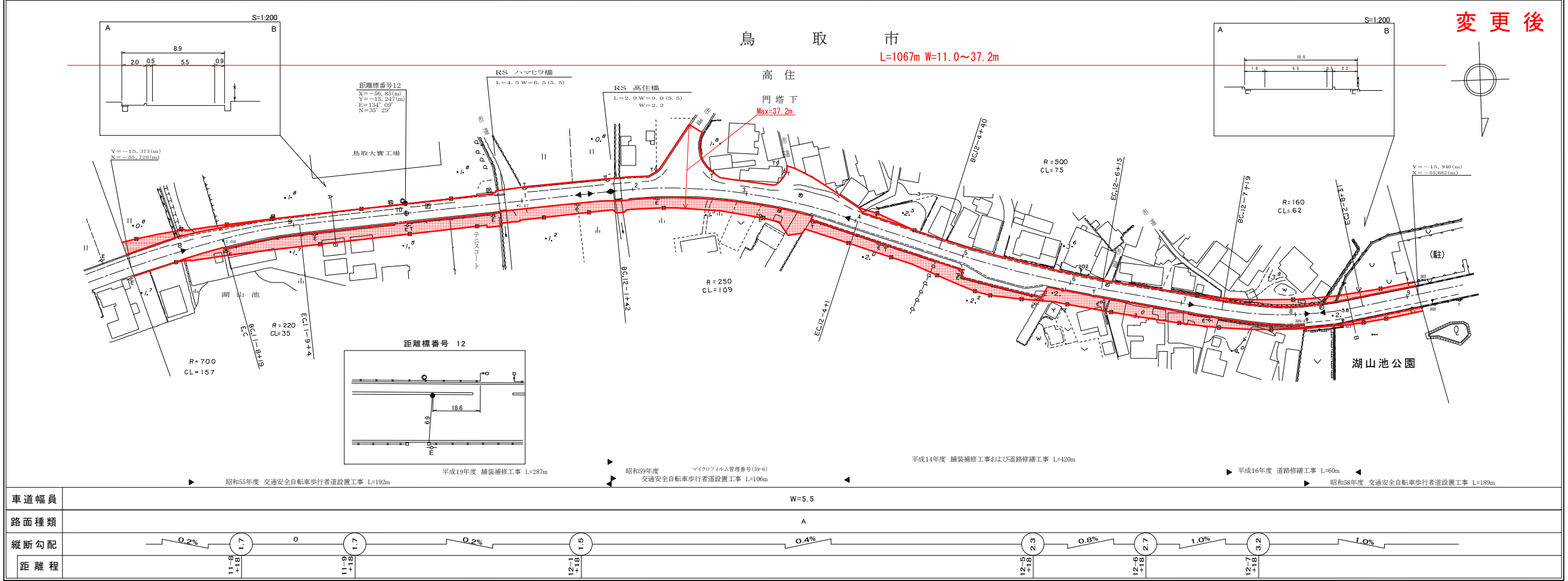


株式会社開発コンサルタント

道 路 台 帳 付 図

鳥 取 県

調製年月 令和 6年 3月 図面縮尺 1:1,000 路線コード 21-021 道路種別 主要地方道 路線名 鳥取鹿野倉吉線 区間 11-8~12-9 図面番号 91-11

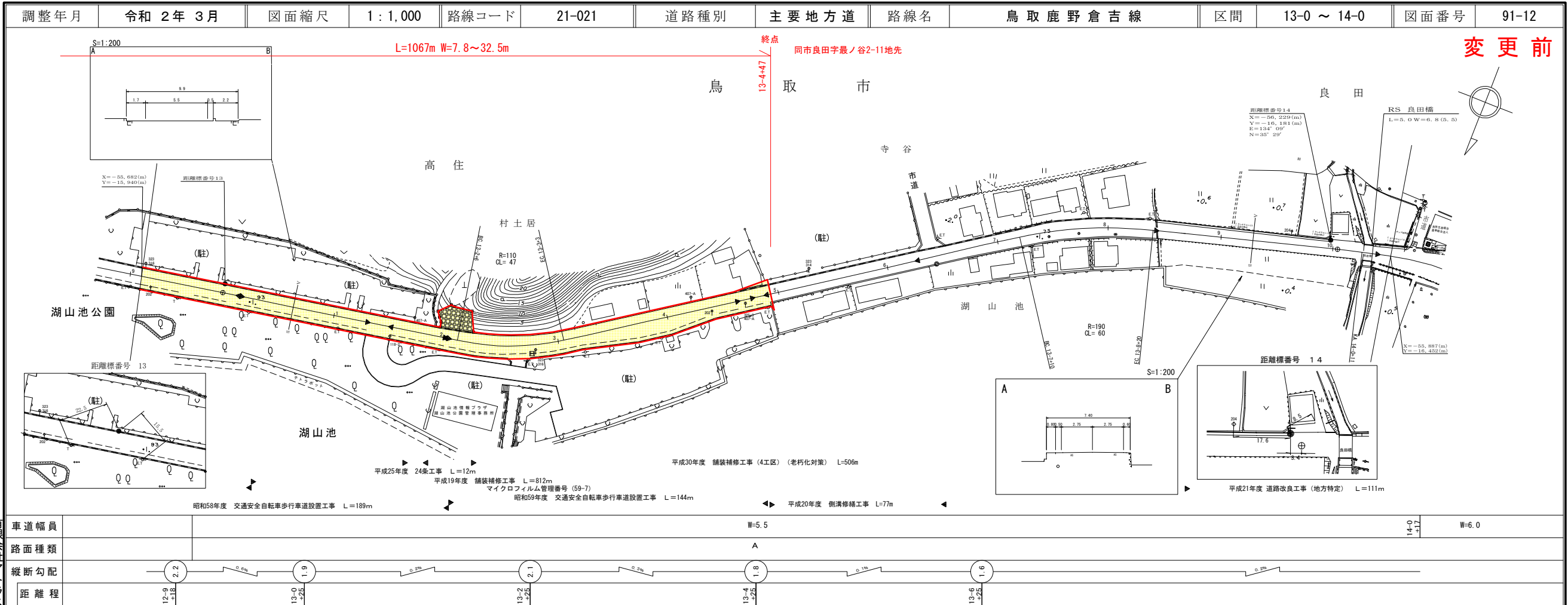


株式会社開発コンサルタント

この図面は、建設省国土院の承認を得て、同院所管の測量員及び測量成果を使用して作成したものである。(測量番号 昭和03 中込第 71号)

道路台帳付図

鳥取県

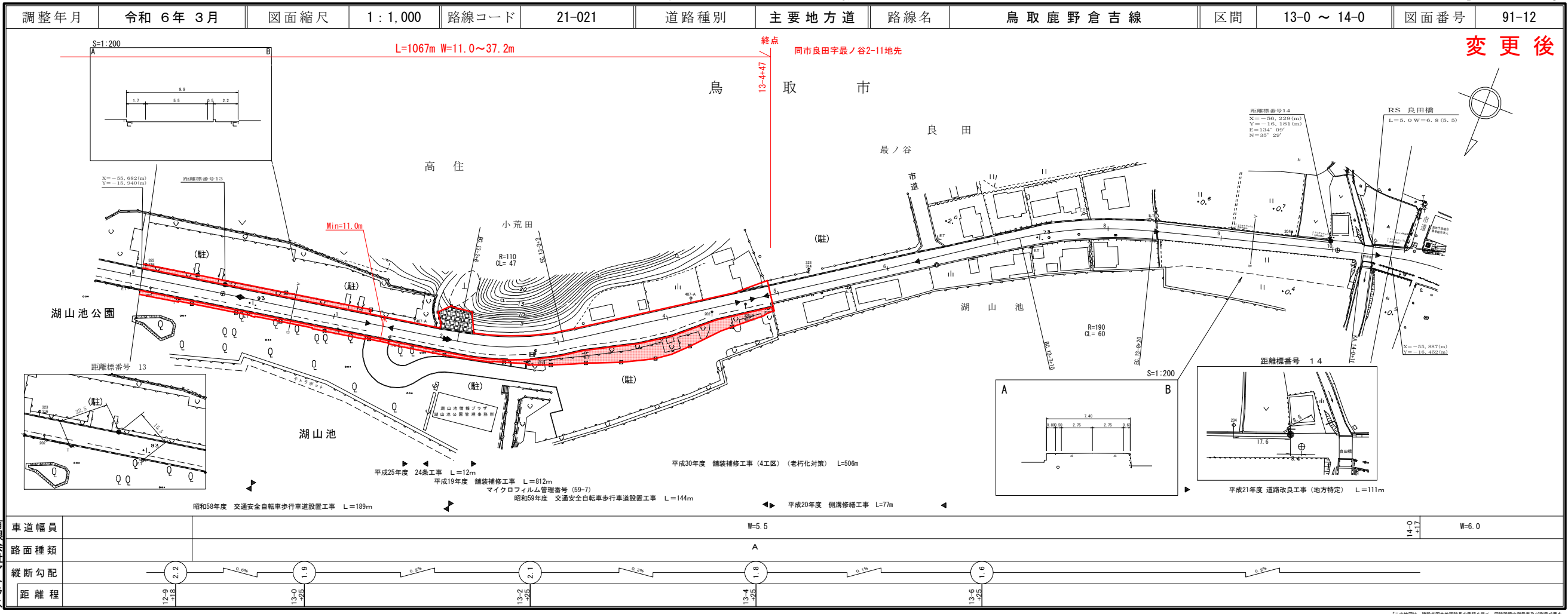


株式会社
アミリス

この地図は、建設省国土院院長の承認を得て、同院所管の測量員及び測量成果を使用して製図したものである。(承認番号) 昭和05 中出第 71号

道路台帳付図

鳥取県



株式会社
アミリス

この地図は、建設省国土院院長の承認を得て、同院所管の測量員及び測量成果を使用して製図したものである。(承認番号) 昭和05 中出第 71号