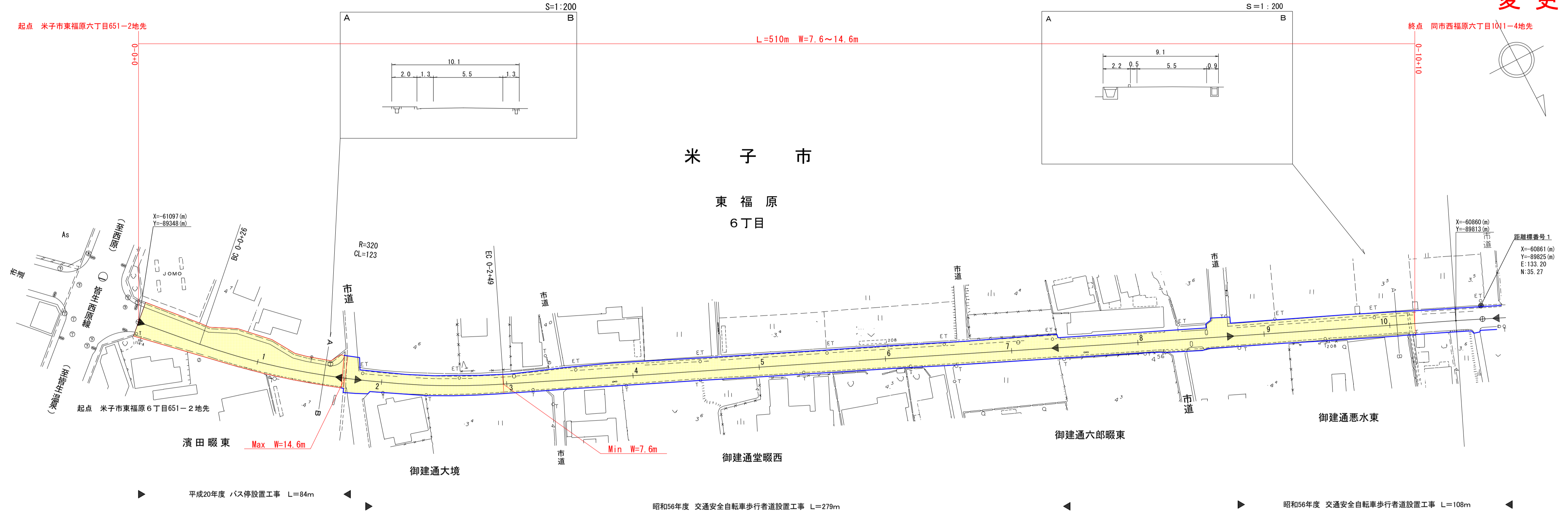


# 道 路 台 帳 付 図

鳥 取 県

調整年月	平成 21 年 3 月	図面縮尺	1 : 1000	路線コード	22-208	道路種別	一般県道	路線名	東福原樋口線	区間	0-0~0-10	図面番号	10-1
------	-------------	------	----------	-------	--------	------	------	-----	--------	----	----------	------	------

変更前



車道幅員	W=5.5
路面種別	A
縦断勾配	0.0%
距離程	0+0 ~ 0+10

この図は、国土交通省国土院の承認を得て、国土地理院の測量データに基づき作成されたものである。(建設省) 昭59 中公第 21 号

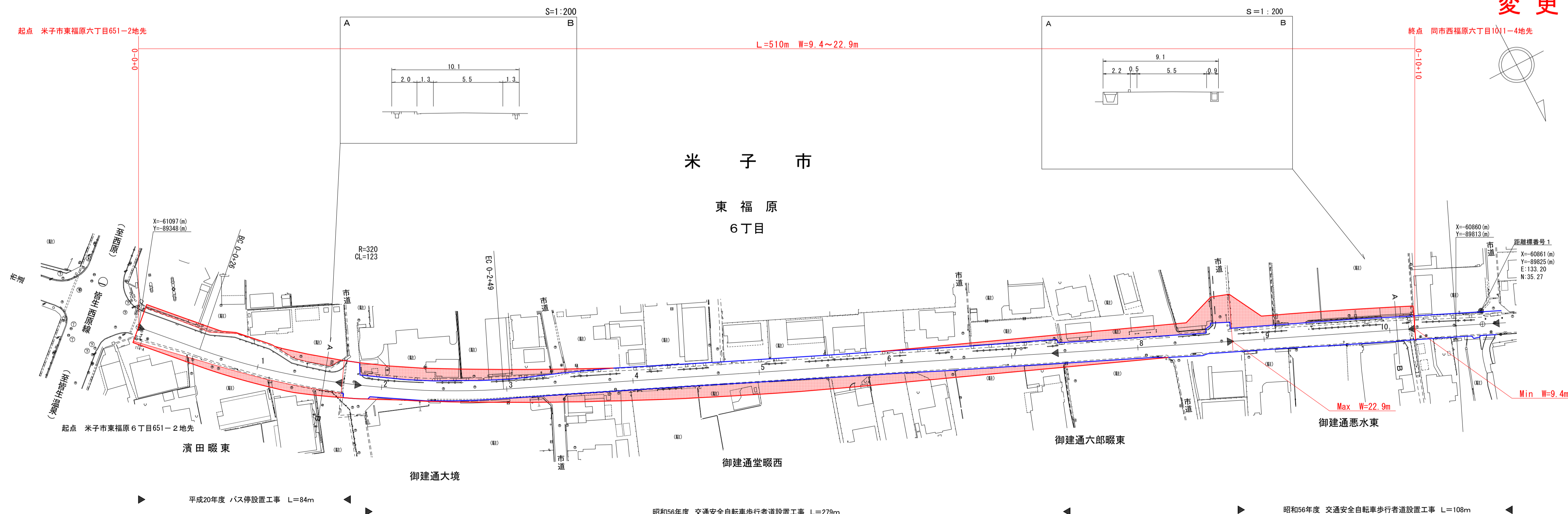
(株)株式会社  
久米測量  
アーバス  
スペース

# 道 路 台 帳 付 図

鳥 取 県

調整年月	令和 5 年 3 月	図面縮尺	1 : 1000	路線コード	22-208	道路種別	一般県道	路線名	東福原樋口線	区間	0-0 ~ 0-10	図面番号	10-1
------	------------	------	----------	-------	--------	------	------	-----	--------	----	------------	------	------

変更後



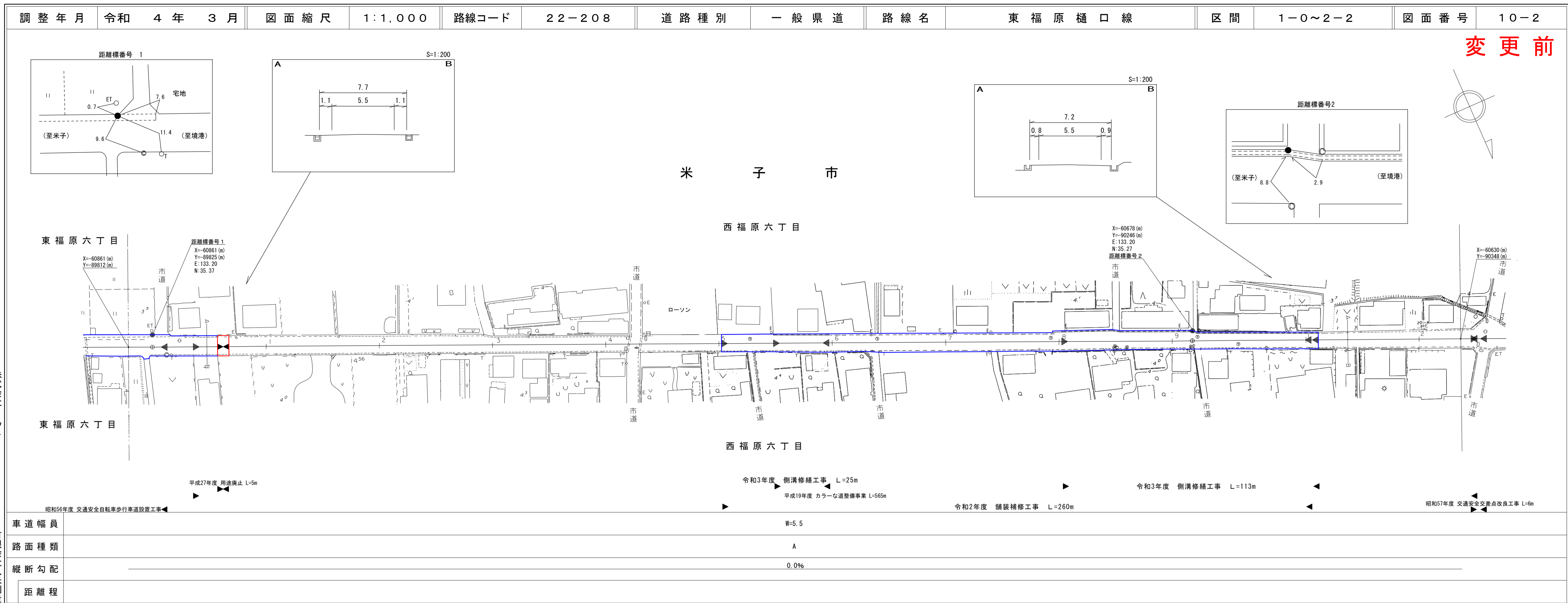
車道幅員	W=5.5
路面種別	A
縦断勾配	0.0%
距離程	0+0 ~ 0+10

この図は、国土交通省国土院の承認を得て、国土地理院の測量データに基づき作成されたものである。(建設省) 昭59 中公第 21 号

(株)株式会社  
久米測量  
アーバス  
スペース

# 道路台帳付図

鳥取県



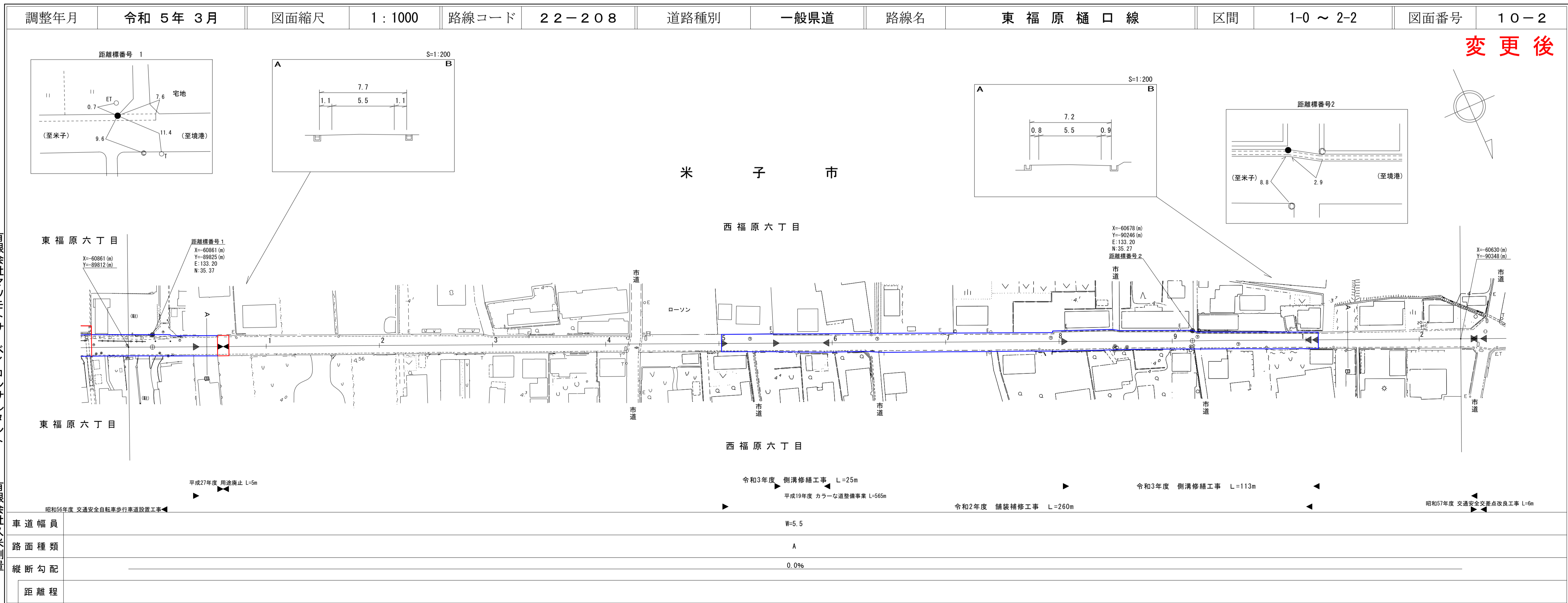
有限会社マツモトサーベイコンサルタント  
株式会社ミット

株式会社久米測量  
有限会社アトスベース

この図は、国土交通省国土院の承認を得て、国土院の測量標及び測量成果を使用して作成したものである。(製図番号) 昭59 中公第 21 号

# 道路台帳付図

鳥取県



有限会社マツモトサーベイコンサルタント  
株式会社ミット

株式会社久米測量  
有限会社アトスベース

この図は、国土交通省国土院の承認を得て、国土院の測量標及び測量成果を使用して作成したものである。(製図番号) 昭59 中公第 21 号