



1 埋葬施設 検出状況 北西から



2 埋葬施設 石棺 棺底検出状況 北西から



1 埋葬施設 検出状況
北から



2 埋葬施設 検出状況
北東から



3 埋葬施設 検出状況
南西から

1 埋葬施設 縁石取り外し後
北西から



2 埋葬施設 間詰石検出状況
蓋石A・B・C周辺
北東から



3 埋葬施設 間詰石検出状況
蓋石D・E周辺
北東から





1 埋葬施設
蓋石上の間詰石取り外し後
北西から



2 埋葬施設
蓋石A・B・C・D検出状況
北東から



3 埋葬施設
蓋石A・B・C・D検出状況
南西から

- 1 埋葬施設
蓋石A・B・C取り外し後
北西から




- 2 埋葬施設
棺内埋土①・②層
掘り下げ状況
北東から



- 3 埋葬施設
棺内埋土①・②層断面
及び青灰色の砂
頭骨周辺
北西から






1 埋葬施設
棺底(③層上面)検出状況
北西から



2 埋葬施設
棺底(③層上面)
頭骨出土状況
北東から



3 埋葬施設
棺底(③層上面)
頭骨出土状況
南西から

- 1 埋葬施設
棺底 (③層上面)
頭骨出土状況
南東から



- 2 埋葬施設
棺底 (③層上面)
頭骨出土状況
東から



- 3 埋葬施設
棺底 (③層上面)
頭骨出土状況
西から





1 埋葬施設
③層掘り下げ状況
北東から



2 埋葬施設
石棺北側小口石を差し込
む溝（写真上が西）



3 埋葬施設
石棺側石 d・e・g 設置
状況
北から

- 1 埋葬施設 石棺裏込め土
縁石a背側 (h-h'ライン)
北西から



- 2 埋葬施設 石棺裏込め土
縁石c背面 (g-g'ライン)
北西から



- 3 埋葬施設 石棺裏込め土
縁石d・e背面 (g-g'
ライン)
北西から





1 埋葬施設
石棺裏込め土及び裏込め石
検出状況
縁石 f 背面 (i-i' ライン)
東から



2 埋葬施設
石棺裏込め石検出状況
縁石 b・d 背面 (写真上
が南)



3 埋葬施設
石棺裏込め石検出状況
北側小口石北東部背面
(写真上が南)

1 埋葬施設
調査終了状況
北西から



2 埋葬施設
調査終了状況
北から



3 埋葬施設
調査終了状況
北東から





1 調査前 北西から



2 調査終了状況 北西から

1 墳頂部北東側
調査終了状況
東から



2 墳頂部南東側
調査終了状況
南東から



3 南東側墳裾検出状況
(P-P'ライン北側)
北東から





1 北側墳裾検出状況
(A-A'ライン西側)
西から



2 南西側墳裾検出状況
南東から



3 西側墳裾検出状況及び
F-F'ライントレンチ
調査終了状況
南から

- 1 F-F'ライン西側
②～⑦層堆積状況
南東から



- 2 F-F'ライン西側墳裾
付近
甕胴部片出土状況
東から



- 3 F-F'ライン西側
①層上面検出状況
南から





1 F-F'ライン西側
①層堆積状況
南から



2 Q-Q'ライン
北西から



3 Q-Q'ライン
⑧層堆積状況
西から

- 1 西側墳裾周辺
⑧層上面検出状況
南西から



- 2 F-F'ライン東側
南東から



- 3 G'-Gライン東側
北西から





1 G'-G'ライン西側
北から



2 T-T'ライン
南から



3 U-U'ライン
北から



1 V-V'ライン
西から



2 I層
寛永通宝出土状況
北西から



3 北側墳裾
器台(1)出土状況
東から



1 西側墳裾付近VI層 壺(2)出土状況 東から



2 第2溝状遺構(G-G'ライン北側部分)
検出状況 南西から



3 第2溝状遺構(G-G'ライン南側部分)
検出状況 南西から



4 第2溝状遺構 a-a'ライン 南西から



5 第2溝状遺構 b-b'ライン 南から




6 第4土坑 検出状況 南西から




7 第4土坑 調査終了状況 南西から




8 第4土坑 土層断面 南東から



1 仙谷1号墓 出土土器



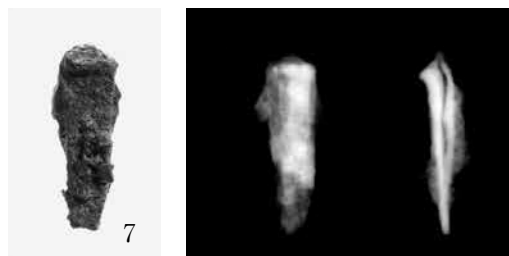
2 仙谷9号墓 北側墳裾付近 出土土器



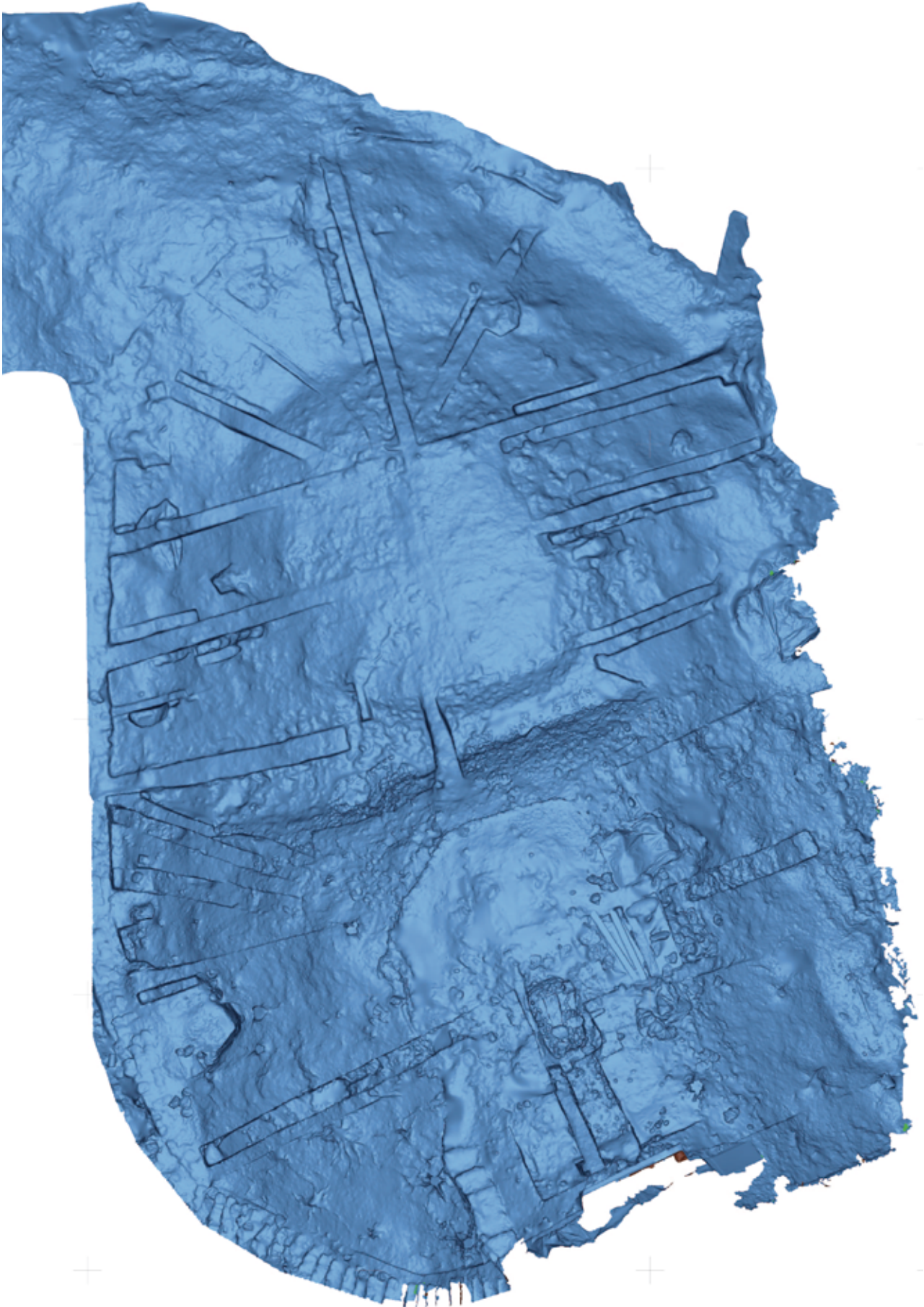
1 仙谷9号墓 西側墳裾付近 出土土器



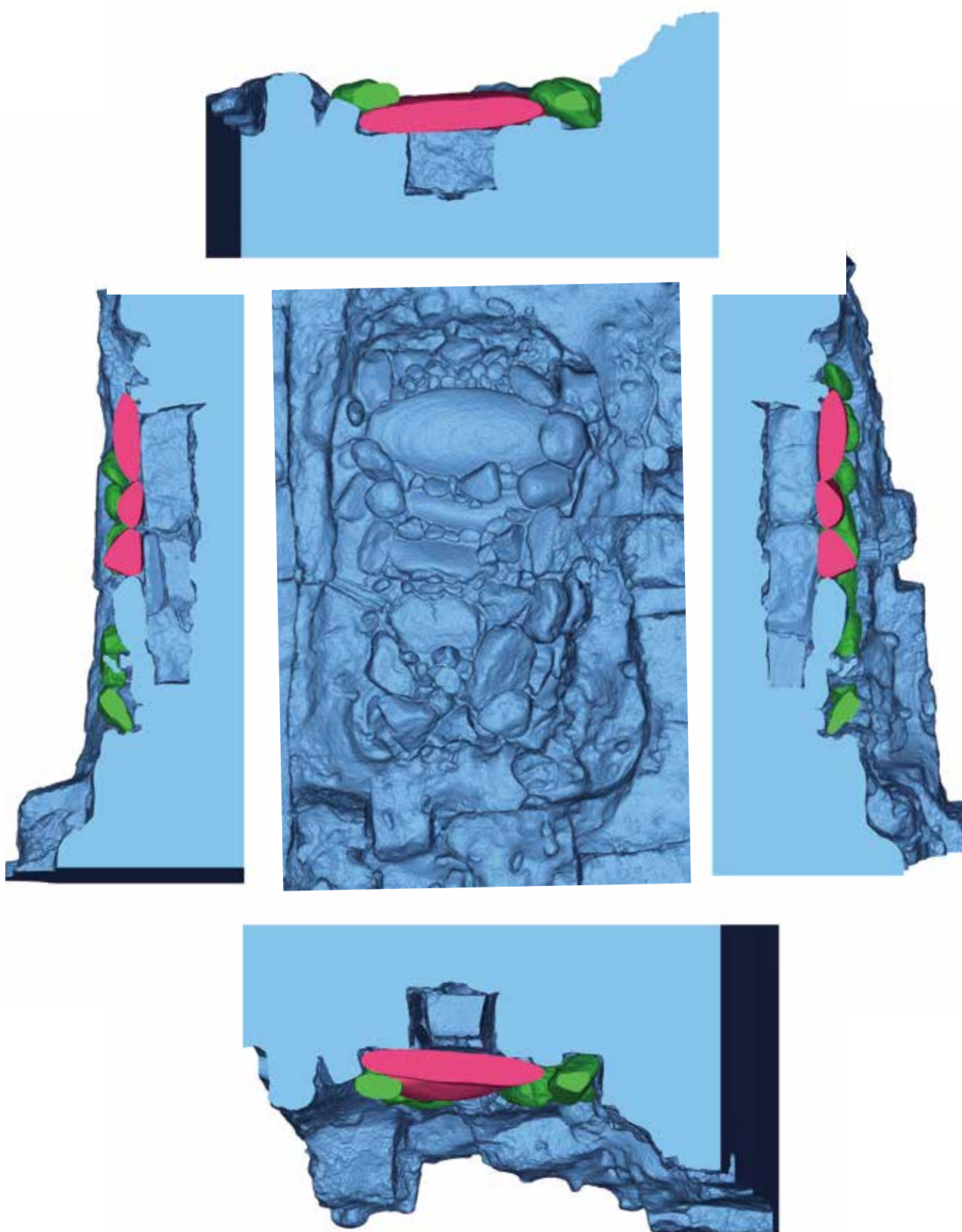
2 仙谷9号墓 西側斜面 出土石器



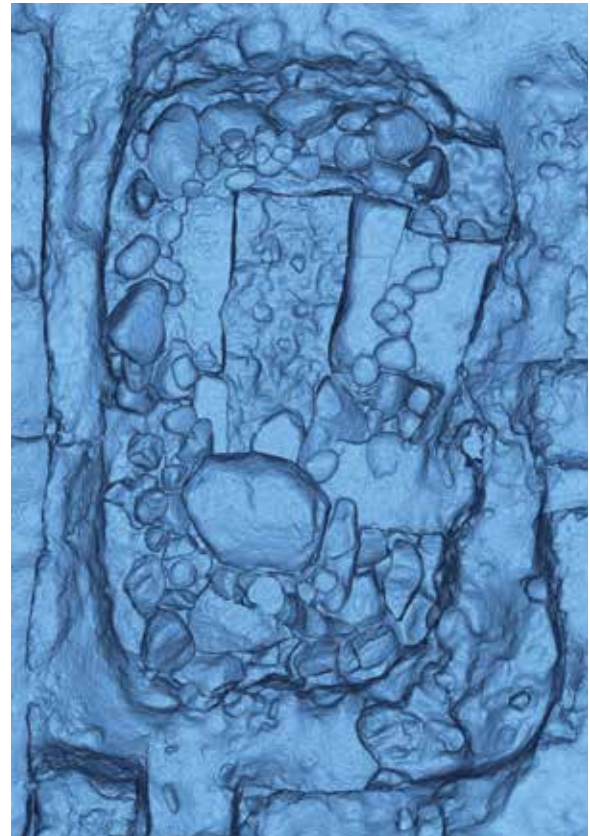
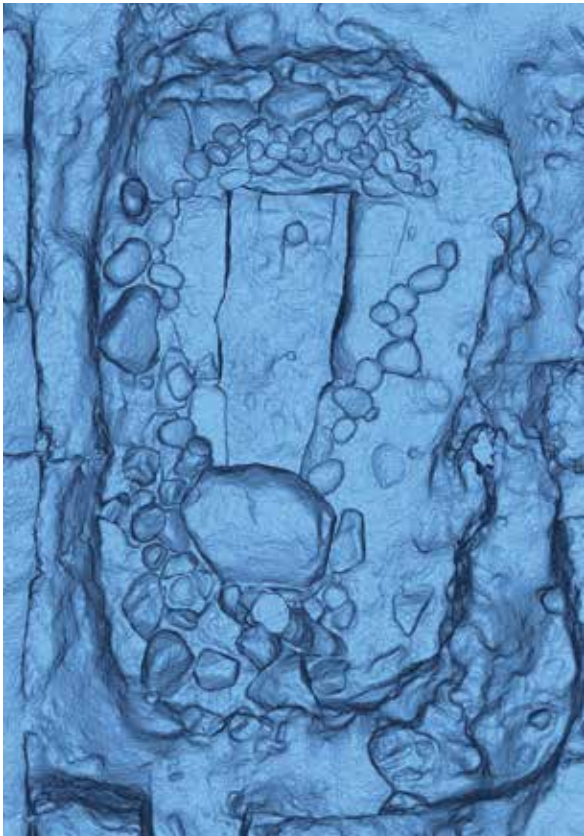
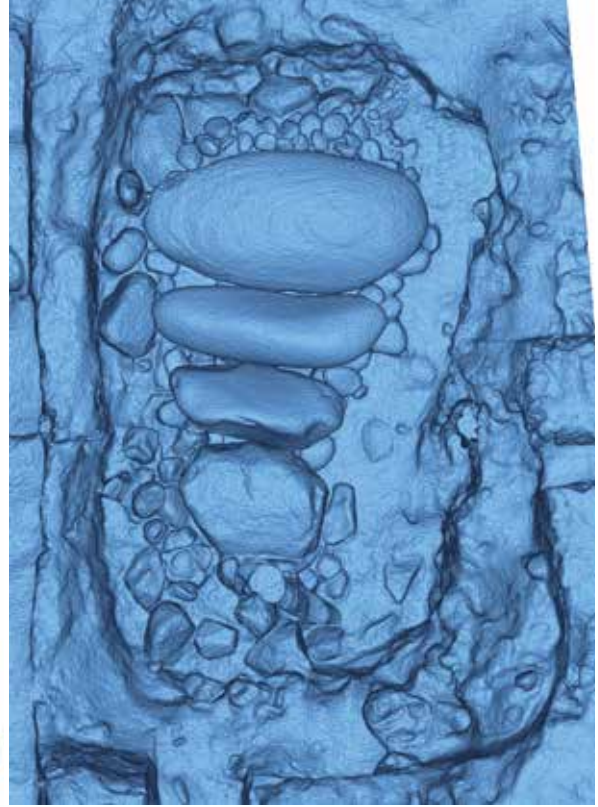
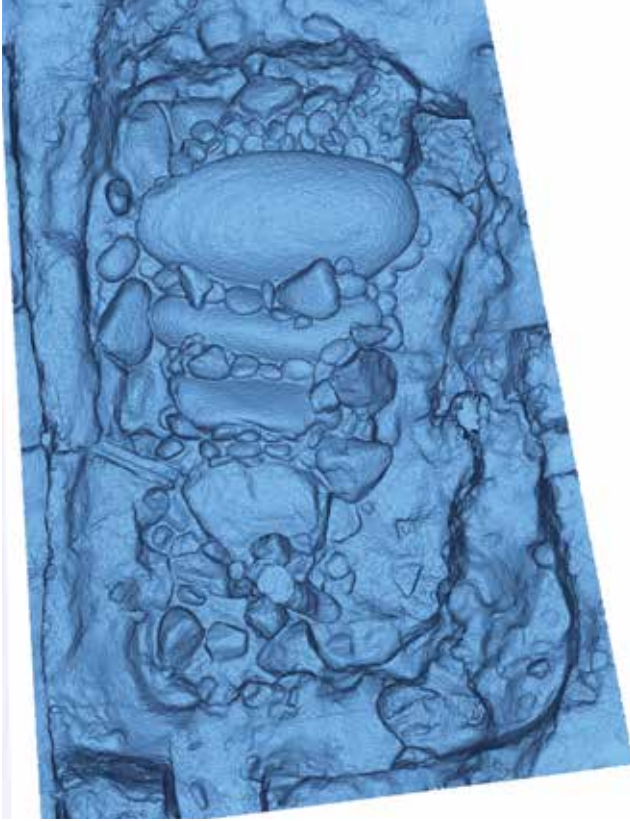
3 北側区画溝 西側斜面 出土鉄器



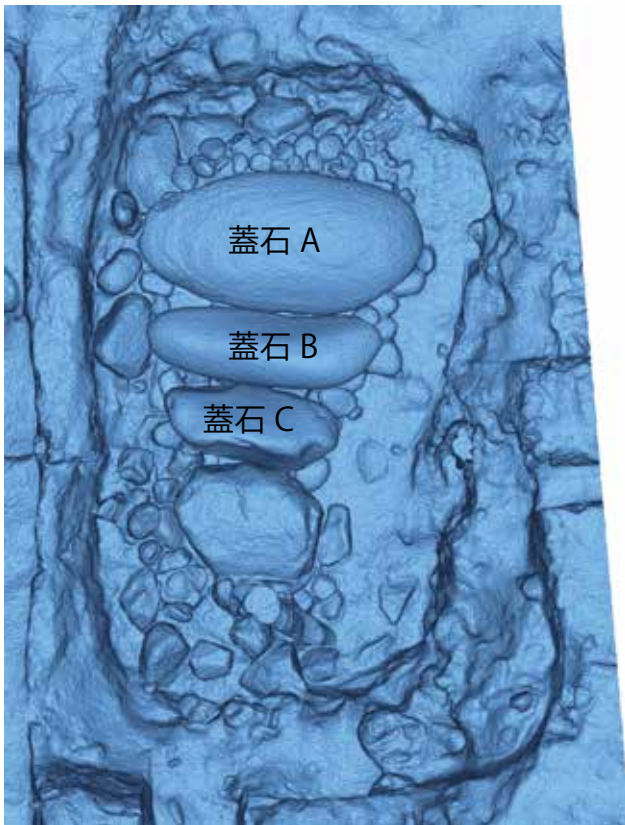
仙谷8号墓・9号墓 平面図（オルソ）



仙谷8号墓 埋葬施設 平・立面図（オルソ）

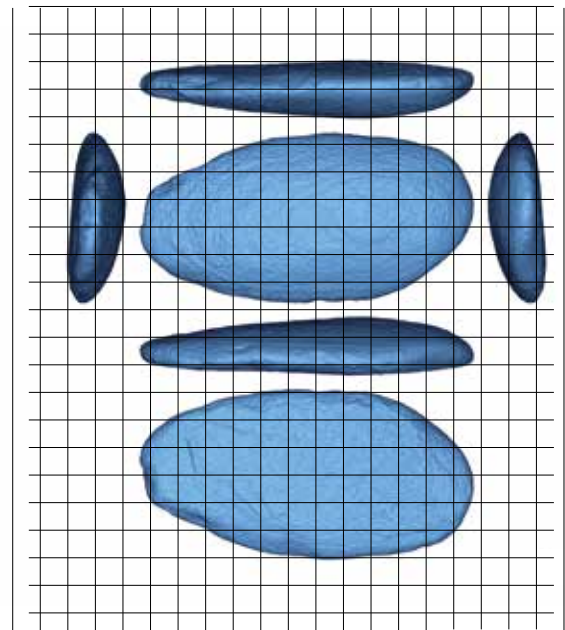


仙谷8号墓 埋葬施設 調査過程（オルソ）



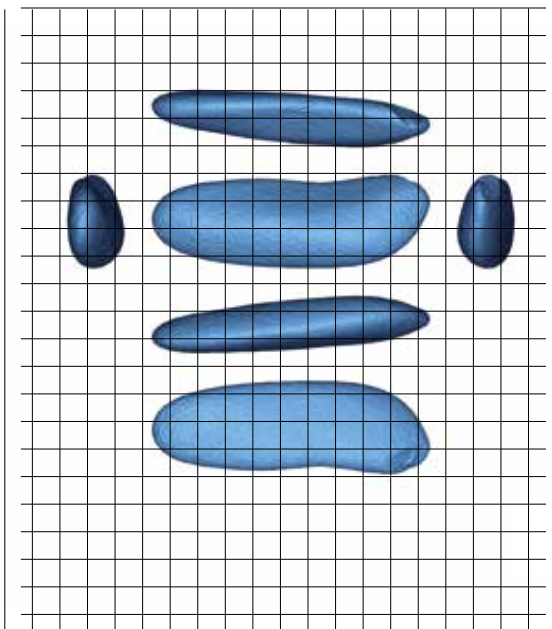
1

蓋石 A



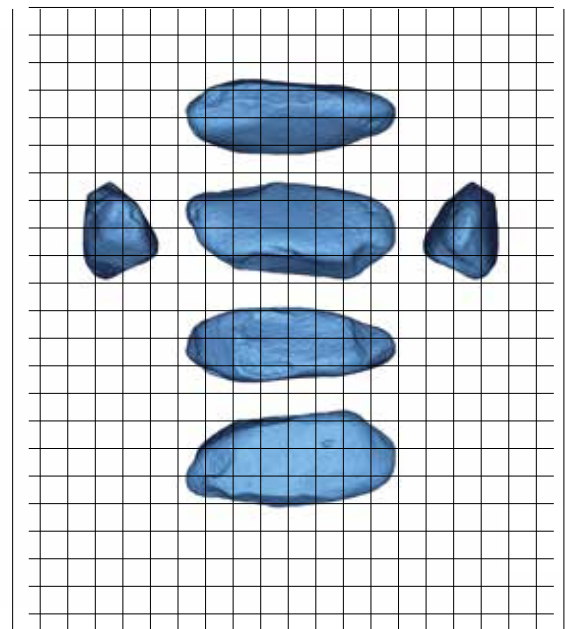
2

蓋石 B



3

蓋石 C



1 仙谷1号墓 調査前
 (鳥瞰図 テクスチャ)
 南西から



2 仙谷1号墓 調査終了
 状況 (鳥瞰図 テクス
 チャ) 南西から



3 仙谷1号墓 調査終了
 状況 (鳥瞰図 テクス
 チャ) 北東から





1 仙谷1号墓 調査終了
状況（鳥瞰図 テクス
チャ） 南東から



2 仙谷8号墓埋葬施設 調査
前（鳥瞰図 テクスチャ）
東から



3 仙谷8号墓埋葬施設 調査
前（鳥瞰図 テクスチャ）
西から

報告書抄録

ふりがな	しせきむきばんだいせきせんたにふんきゅうほぐんはつくつちょうさほうこくしょ							
書名	史跡妻木晩田遺跡仙谷墳丘墓群発掘調査報告書							
副書名	- 第25・26・27・29・30・31次調査 -							
シリーズ名	史跡妻木晩田遺跡発掘調査報告書							
シリーズ番号	第V集							
編著者名	長尾かおり							
編集機関	鳥取県立むきばんだ史跡公園							
所在地	〒689-3324 鳥取県西伯郡大山町妻木1115-4 電話 (0859) 37-4000							
発行機関	鳥取県教育委員会							
発行年月日	2017 (平成29) 年3月24日							
ふりがな 所収遺跡名	ふりがな 所在地	コード 市町村 遺跡番号		北緯	東経	調査期間	調査面積	調査原因
むきばんだいせき 妻木晩田遺跡 せんたにちく (仙谷地区 せんたにふんきゅうほぐん 仙谷墳丘墓群)	とっとりけんさいほくぐん 鳥取県西伯郡 だいせんちやうとみおか 大山町富岡 おがせんたに 字仙谷ほか	31386	1-333 (大山町)	35°27'38"	133° 26' 52"	2010.04 ~ 2015.10	1,681.3m ²	内容確認
所収遺跡名	種別	主な時代		主な遺構	主な遺物、特記事項			
妻木晩田遺跡 (仙谷地区 仙谷墳丘墓群)	墳丘墓	弥生時代後期～ 古墳時代前期前葉		墳丘墓(3基)	弥生土器、土師器、石器、鉄製品			
	その他	時期不明		土坑(1基) 溝(1条)				
要約	<p>史跡妻木晩田遺跡は、標高約 100m の丘陵上に広がる、弥生時代後期を中心とした大規模な集落遺跡である。仙谷墳丘墓群は、第 1 次調査の成果から弥生時代後期中葉及び終末期前半にかけての墓域と考えられてきた。今回、「墳墓域の実態解明」を課題として発掘調査を行った結果、新たに古墳時代前期前葉築造と考えられる仙谷 8・9 号墓を検出した。従来、妻木晩田遺跡では、終末期後半の松尾頭墳丘墓群を最後に墳丘墓を築造する力を失っていたと考えられてきたが、集落終焉期である古墳時代前期前葉に再び仙谷地区で墳丘墓が造営されていたことを明らかにできた。妻木晩田遺跡最大の方形墳丘墓である 8 号墓では、大山北麓地域の墳丘墓では類例のない石棺を新たに採用していた。また、9 号墓では墳形が円形を呈しており、8・9 号墓には古墳時代につながる新しい墓制の要素が取り入れられていた。8 号墓の外観及び石棺に用いられた石材の選択や構築方法からは、被葬者が首長としての力を強めていることを窺い知ることができる。集落最終段階を迎えた大規模弥生集落において首長墓の構造を具体的に明らかにすることができたのは重要な成果である。</p>							

史跡妻木晩田遺跡発掘調査報告書第Ⅴ集

史跡妻木晩田遺跡仙谷墳丘墓群発掘調査報告書

－第 25・26・27・29・30・31 次発掘調査－

発行日 2017 年（平成 29 年）3 月 24 日

編 集 鳥取県立むきばんだ史跡公園

〒 689-3324 鳥取県西伯郡大山町妻木 1115-4

電 話 (0859) 37-4000

発 行 鳥取県教育委員会

印 刷 (有)米子プリント社
