


平成30年7月豪雨被害の状況（中部管内）

平成30年7月7日
鳥取地方気象台

鳥取県に大雨特別警報発表中

- 鳥取県に大雨特別警報を発表しています。
※鳥取市北部、鳥取市南部、智頭町、若桜町、八頭町、三朝町、江府町、伯耆町、南部町、日野町、日南町
- 土砂災害警戒情報を発表しています（06時30分現在）。
※鳥取市北部、鳥取市南部、倉吉市、若桜町、智頭町、八頭町、三朝町、湯梨浜町、南部町、伯耆町溝口地域、日南町、日野町、江府町
- これまでに経験したことのないような大雨となっています。
- 「重大な危険が差し迫った異常事態」です。
- 引き続き、地元市町村の避難情報に従うなど、適切な行動を取ってください。また、危険な場所には近づかないでください。
- 既に避難を完了している場合でも油断しないでください。



平成30年7月豪雨被害の状況（中部管内）

降水量

<期間降水量> ■ ■ ■ 気象庁観測

（7月3日0時～9日10時、多い方から5地点）

市町村名	地点名	期間合計 (mm)
智頭町	智頭	508.5
鳥取市	佐治	483.0
若桜町	若桜	447.0
鳥取市	鹿野	392.5
倉吉市	関金	333.5

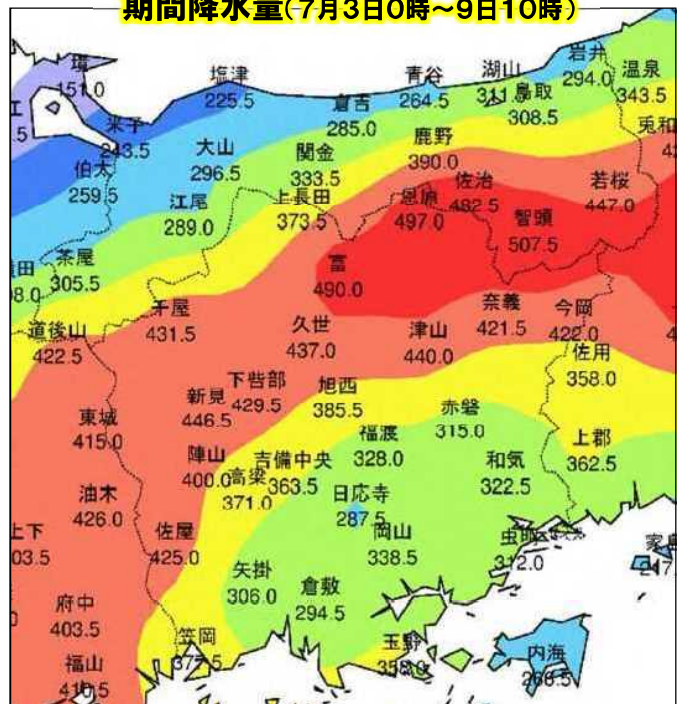
<期間降水量> ■ ■ ■ 鳥取県観測

（7月3日0時～9日10時、三朝町内の上位5地点）

市町村名	地点名	期間合計 (mm)
三朝町	木地山	463.0
三朝町	中津	432.0
三朝町	三徳	363.0
三朝町	小河内	354.0
三朝町	穴鴨	335.0

（参考）倉吉市関金宿：325.0mm

期間降水量(7月3日0時～9日10時)



※気象台速報

<連続雨量> ■ ■ ■ 鳥取県観測

市町村名	地点名	連続雨量合計 (mm)	
三朝町	木地山	(24時間) 267.0	(48時間) 367.0
三朝町	中津	(24時間) 241.0	(48時間) 350.0

（参考）
24時間：7/6 15時～7/7 15時
48時間：7/5 11時～7/7 11時

平成30年7月豪雨被害の状況(中部管内)

三朝町

【国道179号】舗装陥没(三朝町木地山)



【大谷曹源寺線】路肩崩落(三朝町下畑)



【民家裏】土砂崩落(三朝町下谷)



【国道179号】土砂崩落(三朝町穴鴨)



平成30年9～10月 台風24号を踏まえた課題への対応

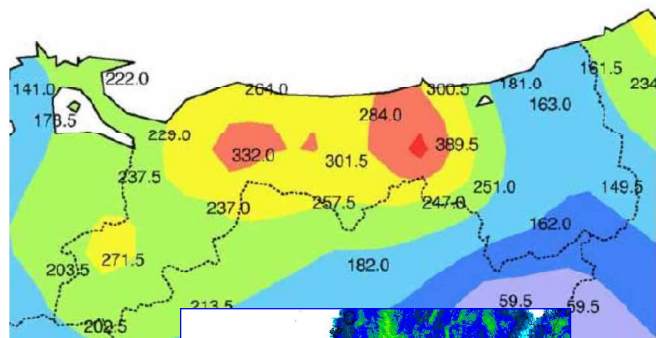
降水量

<期間降水量> ■ ■ ■ 気象庁観測

(9月29日1時～10月1日6時、多い方から5地点)

市町村名	地点名	期間合計(mm)
鳥取市	鹿野	389.5
大山町	大山	332.0
倉吉市	関金	301.5
鳥取市	青谷	300.5
倉吉市	大塚	284.0


期間降水量(9月29日1時～10月1日6時)



<期間降水量> ■ ■ ■ 鳥取県観測

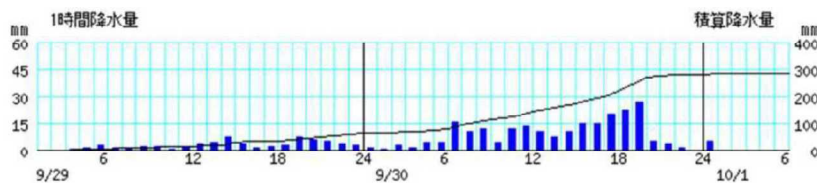
(9月29日1時～10月1日6時、各市町の最高降水量)

市町村名	地点名	期間合計(mm)
倉吉市	笹ヶ平	461.0
琴浦町	三本杉	418.0
三朝町	穴鴨	313.0
北栄町	瀬戸	276.0
湯梨浜町	松崎	233.0



2018.9.30 19時30分のレーダー

<積算降水量> 気象庁(倉吉)




平成30年9～10月 台風24号豪雨被害の状況(中部管内)

倉吉市

【県道大柿上古川線】土砂崩落(倉吉市広瀬)



【県道下見関金線】土砂崩落(倉吉市上大立)



【県道倉吉赤碓中山線】土砂崩落(倉吉市河来見)



《10月2日日本海新聞記事》

5

平成30年9～10月 台風24号豪雨被害の状況(中部管内)

三朝町

【国道179号】道路洗堀(三朝町久原)



【国道482号】土砂崩落(三朝町上西谷)



6

平成30年9～10月 台風24号豪雨被害の状況(中部管内)

湯梨浜町

【道路通行規制状況】



【緊急道路情報】
9月30日23時40分(片側通行)
10月1日4時00分(解除)



県道泊絹見青谷線(石脇)

【緊急道路情報】
9月30日21時00分(全面通行止)
10月1日11時00分(片側通行)
10月2日19時00分(解除)



県道泊絹見青谷線(筒地)

【緊急道路情報】
9月30日21時00分(全面通行止)
10月1日11時00分(片側通行)
10月2日19時00分(解除)



県道東郷湖線(上浅津)

【緊急道路情報】
9月30日23時00分(全面通行止)
10月1日6時00分(解除)



県道倉吉青谷線(原～松崎)

【緊急道路情報】
9月30日22時50分(全面通行止)
10月1日6時00分(解除)

平成30年9～10月 台風24号豪雨被害の状況(中部管内)

北栄町



北条川(北条倉吉道路より下流)



浅津川上流付近



北条川(北条倉吉道路より上流)

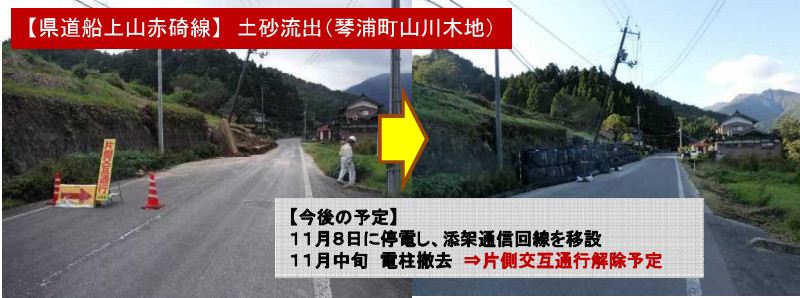


由良川と大倉川の合流付近

平成30年9～10月 台風24号豪雨被害の状況(中部管内)

琴浦町

【県道船上山赤碕線】土砂流出(琴浦町山川木地)



八橋海水浴場



【洗川】土砂堆積(琴浦町丸尾)

上洗川橋



籠津海岸



【洗川】護岸洗堀(琴浦町大杉)



10月21日琴浦町職員厚生会による海岸清掃



平成30年発生災害の災害復旧工事における発注状況等(中部管内)

現 状 (被災状況 及び 工事発注状況)

■平成30年発生災害(主に7月豪雨、台風24号)による被害は、市町村分も含め685箇所、約12.7億円。県内において、平成最大の公共土木施設被害額(査定決定額)となった。

	7月豪雨		台風24号		計	
	箇所数	金額(千円)	箇所数	金額(千円)	箇所数	金額(千円)
県	315	8,039,216	175	2,908,301	490	10,947,517
市町村	67	620,316	128	1,160,205	195	1,780,521
計	382	8,659,532	303	4,068,506	685	12,728,038

※箇所数、金額は災害査定結果の値。農林水産省林野庁所管の災害復旧事業を含む

<参考>被害額100億円前後の災害の状況 ※国交省所管分(比較のため都市局・港湾局を除く)

年災	異常気象名	箇所数	査定決定額(百万円)
昭和62年	台風19号	2,125	24,802
平成2年	台風19号	1,582	11,523
〃12年	鳥取県西部地震	672	9,954
〃16年	台風21号・23号	749	10,786
〃23年	台風12号・15号	535	8,113
〃30年	7月豪雨・台風24号	678	12,572

■年度内の全工事発注(用地買収及び他事業との調整箇所を除く)に向けて手続きを進めてきたが、技能者や資材等の不足により、県東部を中心に入札不調が発生。再公告でも契約に至らない状況。
<5月1日時点> (単位:箇所数(%は全体箇所数に対する割合))

全体箇所数(県工事)		完了	工事中	公告中(再公告) ※入札不調による	未発注
県全体	490	12 (2.5%)	371 (75.7%)	2 (0.4%)	105 (21.4%)
中部県土全体	65	1 (1.5%)	58 (89.2%)	3 (4.6%)	3 (4.6%)

※「未発注」には、入札不調となっているものを含む