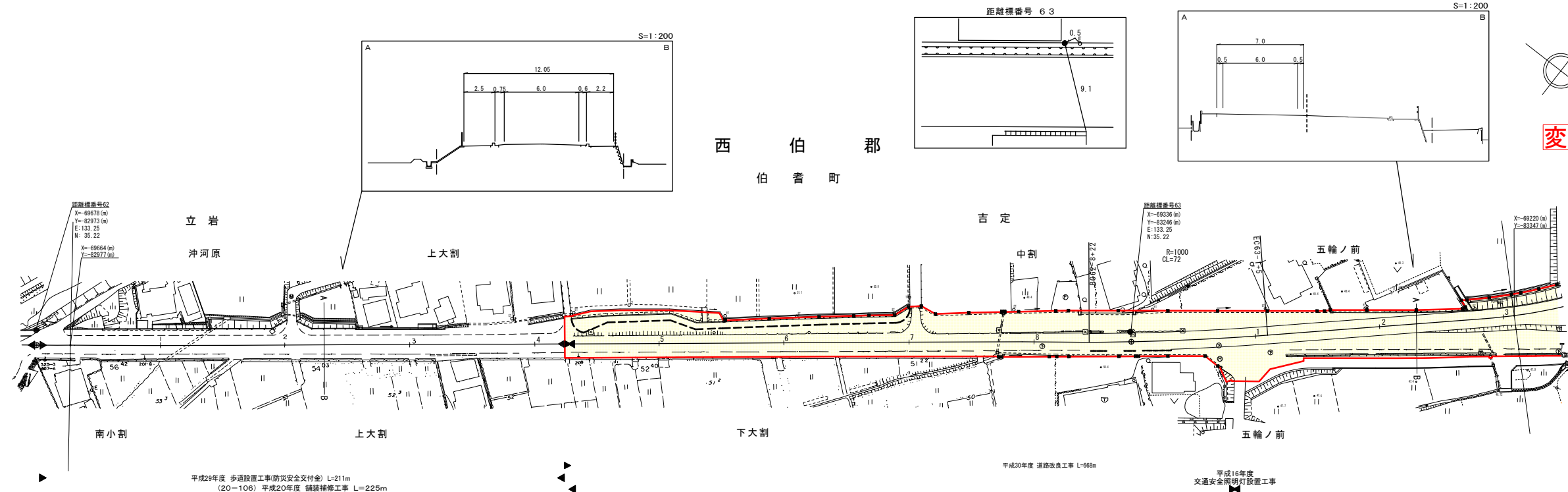


道路台帳付図

鳥取県

調整年月 平成30年10月 図面縮尺 1:1000 路線コード 15-181 道路種別 一般国道 路線名 181号 区間 62-1~63-3 図面番号 75-56



西伯郡
伯耆町

変更前

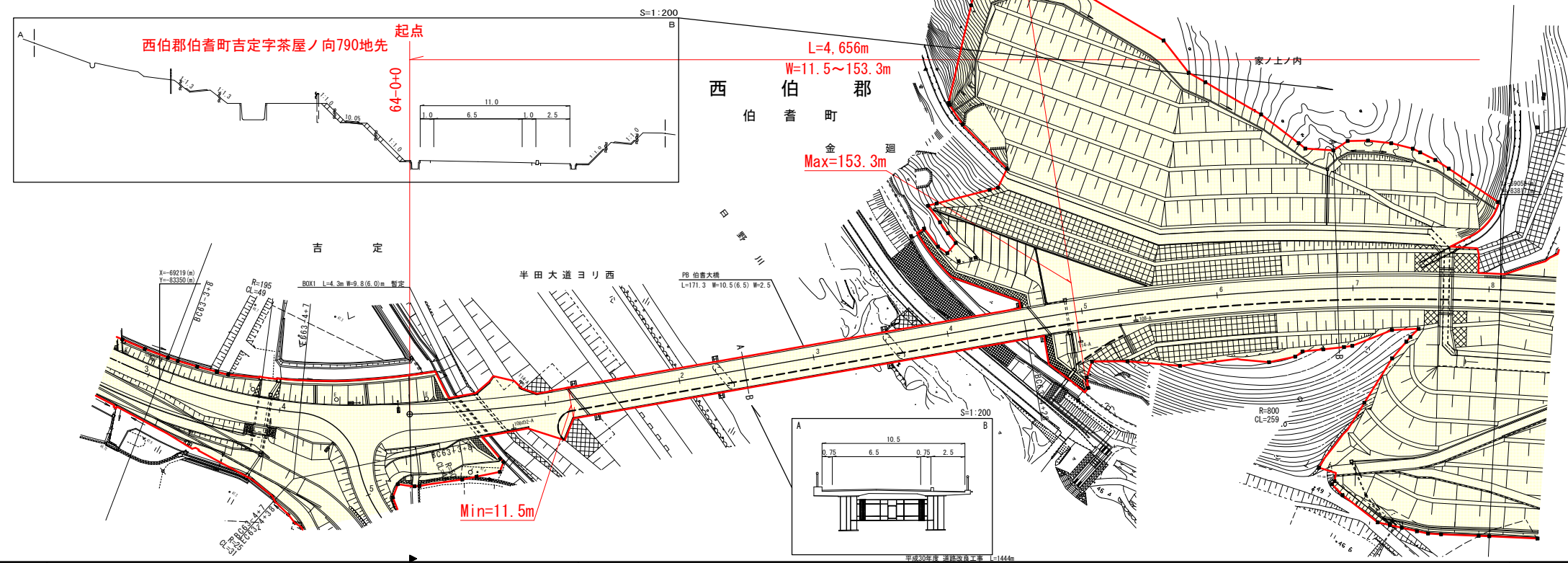
株式会社アートスペース
株式会社マツモトサーベiconsルタント
株式会社アートスペース
株式会社マツモトサーベiconsルタント
株式会社アートスペース
株式会社マツモトサーベiconsルタント

車道幅員	W=6.0
路面種類	A
縦断勾配	2.5% 54.9 2.0% 53.5 1.0% 49.6 1.2% 49.0
距離程	62-1 62-2 63-1 63-3

道路台帳付図

鳥取県

調整年月 平成30年10月 図面縮尺 1:1000 路線コード 15-181 道路種別 一般国道 路線名 181号 区間 63-0~63-8 図面番号 BP-1



西伯郡伯耆町吉定字茶屋ノ向790地先

起点
64+0+0

L=4,656m
W=11.5~153.3m
Max=153.3m

Min=11.5m

変更前

設計区分	C交通	設計CBR12%
表層	再生粗粒度改良Ⅱ型	t=5cm
基層	再生粗粒度A+改良Ⅰ型	t=5cm
上層路盤	再生A+安定処理	t=9cm
上層路盤	M-30	t=1.0cm
下層路盤	Rc-30	t=1.0cm
設計区間	63-0+0 ~ 63-8+4	
施工年度	平成30年度	

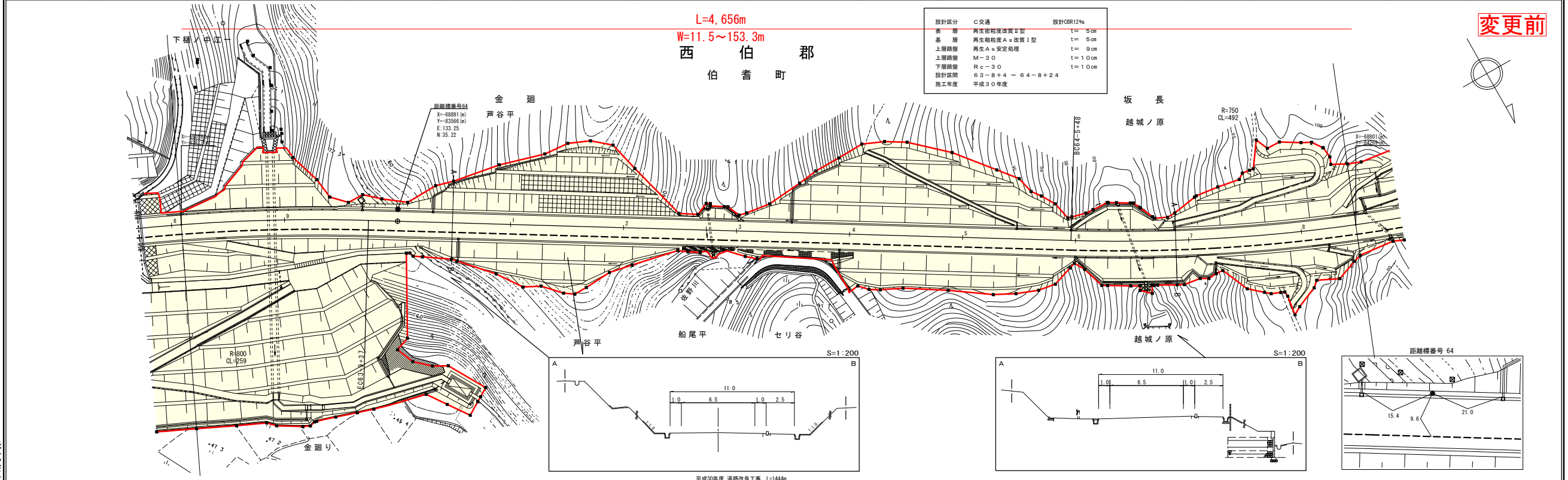
株式会社アートスペース

車道幅員	W=6.0	W=6.5
路面種類	A	
縦断勾配	2.5% 52.0 4.9%	
距離程	63-0 63-1 63-2 63-3 63-4 63-5 63-6 63-7 63-8	

道 路 台 帳 付 図

鳥 取 県

調整年月	平成30年10月	図面縮尺	1:1000	路線コード	15-181	道路種別	一般国道	路線名	181号	区間	63-9~64-8	図面番号	BP-2
------	----------	------	--------	-------	--------	------	------	-----	------	----	-----------	------	------

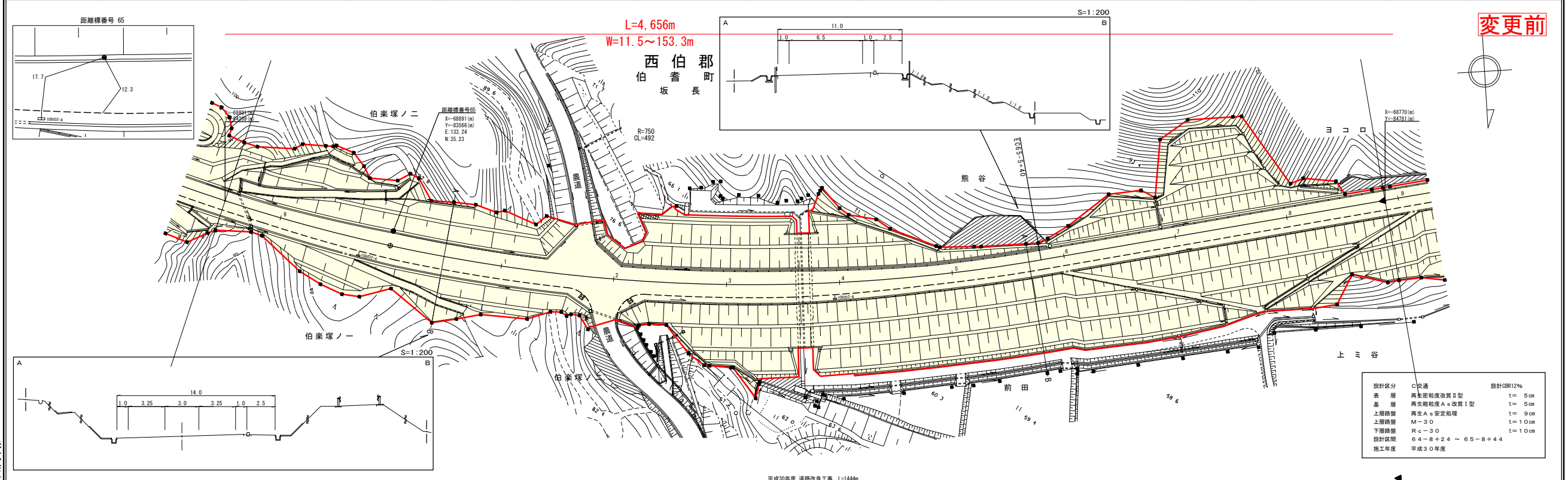


車道幅員	路面種類	縦断勾配	距離程										
------	------	------	-----	--	--	--	--	--	--	--	--	--	--

道 路 台 帳 付 図

鳥 取 県

調整年月	平成30年10月	図面縮尺	1:1000	路線コード	15-181	道路種別	一般国道	路線名	181号	区間	64-9~65-8	図面番号	BP-3
------	----------	------	--------	-------	--------	------	------	-----	------	----	-----------	------	------



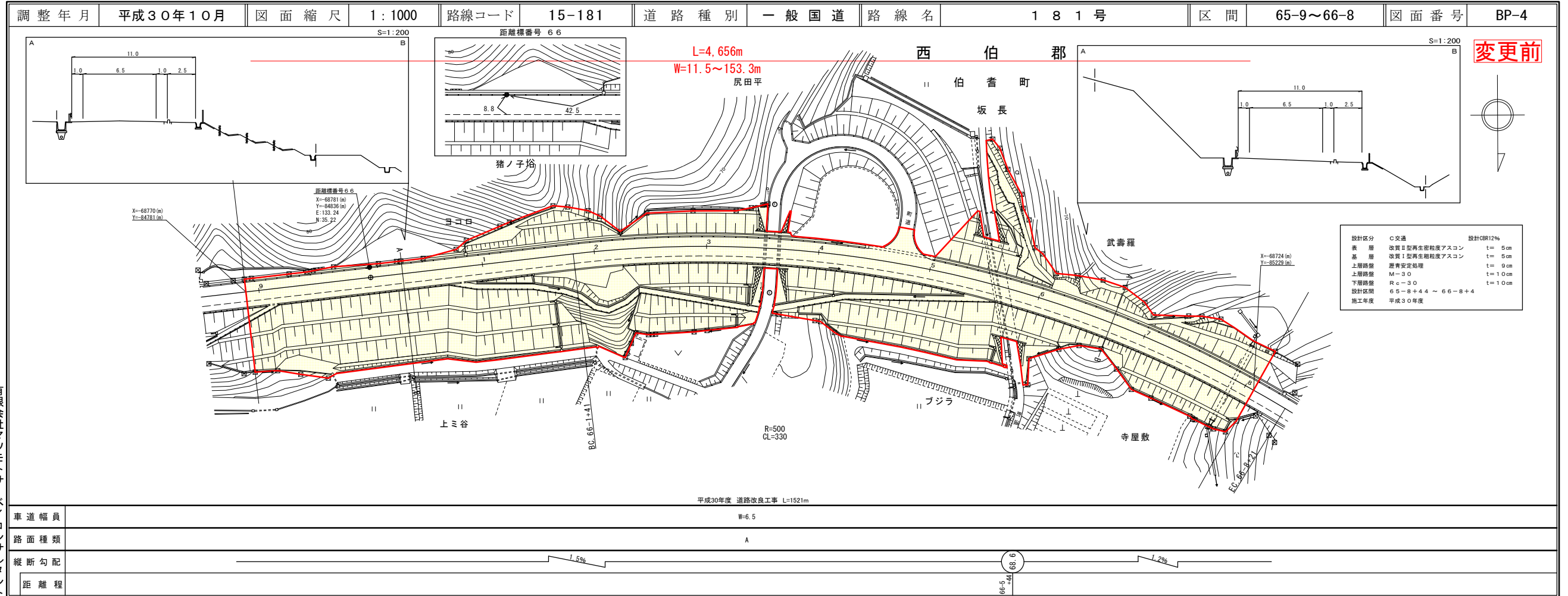
車道幅員	路面種類	縦断勾配	距離程										
------	------	------	-----	--	--	--	--	--	--	--	--	--	--

株式会社アトスベース

株式会社アトスベース

道 路 台 帳 付 図

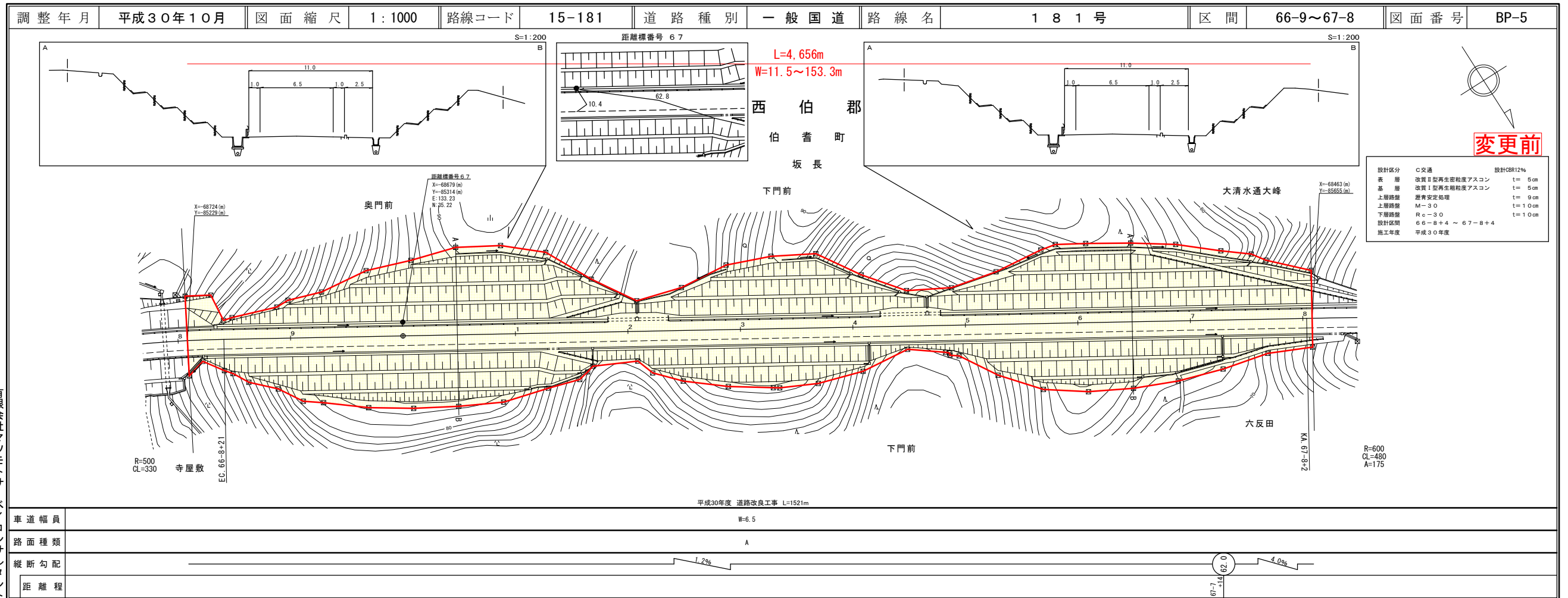
鳥 取 県



有限会社マツモトサーベイコンサルタント

道 路 台 帳 付 図

鳥 取 県

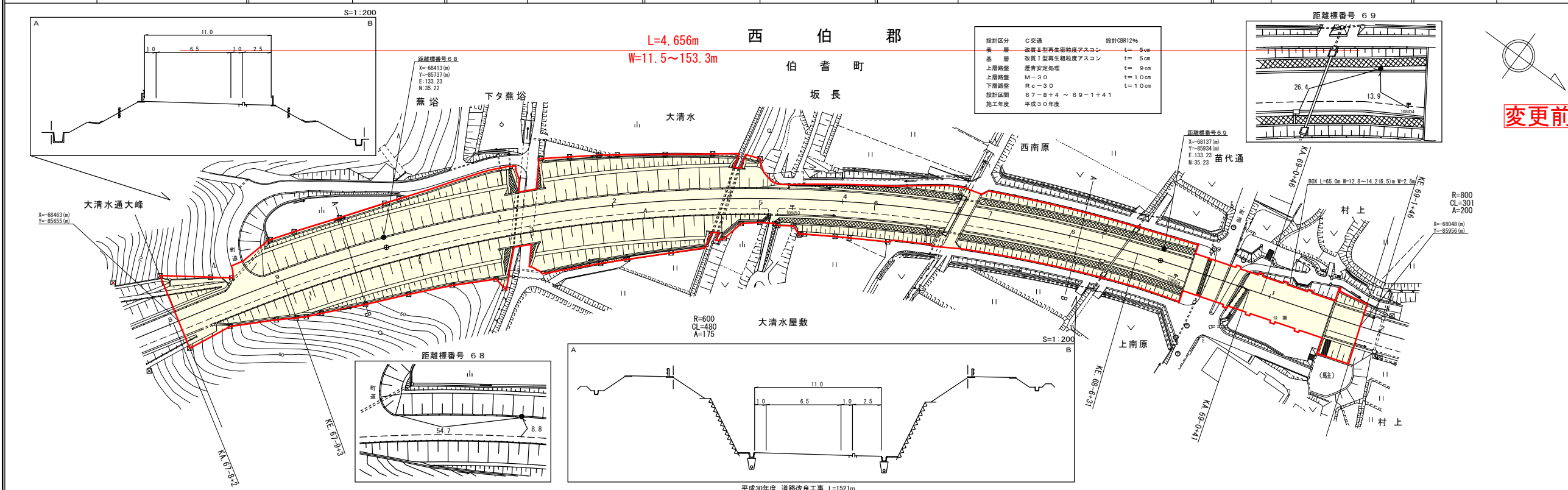


有限会社マツモトサーベイコンサルタント

道路台帳付図

鳥取県

調整年月	平成30年10月	図面縮尺	1:1000	路線コード	15-181	道路種別	一般国道	路線名	181号	区間	67-9~69-1	図面番号	BP-6
------	----------	------	--------	-------	--------	------	------	-----	------	----	-----------	------	------



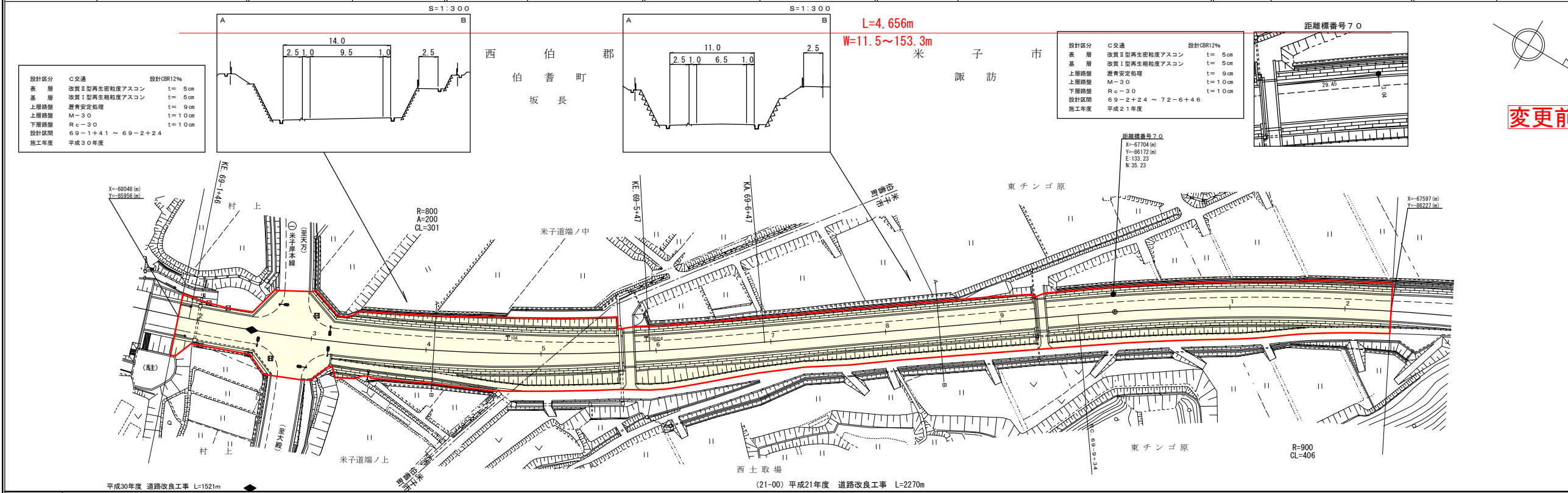
車道幅員	W=6.5
路面種類	A
縦断勾配	4.0%
距離程	67+00 ~ 69+00

有限会社マツモトサーベイコンサルタント

道路台帳付図

鳥取県

調整年月	平成30年10月	図面縮尺	1:1000	路線コード	15-181	道路種別	一般国道	路線名	181号	区間	69-2~70-2	図面番号	BP-7
------	----------	------	--------	-------	--------	------	------	-----	------	----	-----------	------	------



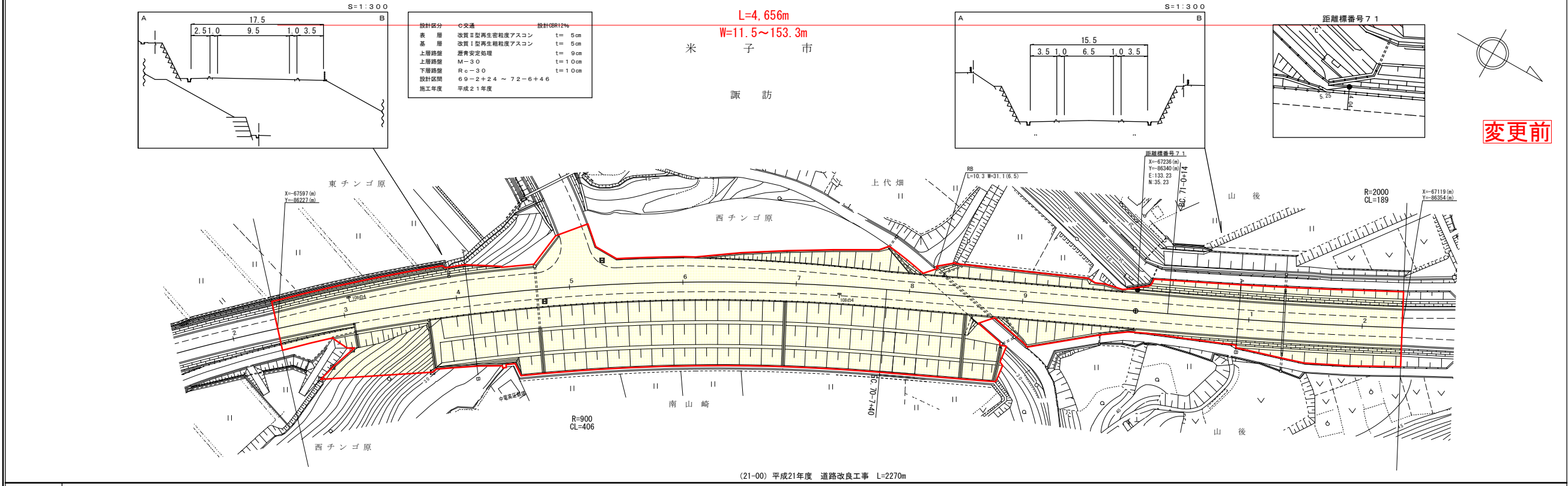
車道幅員	W=6.5
路面種類	A
縦断勾配	1.4%
距離程	69+00 ~ 70+00

(有)江府技研コンサルタント
株式会社マツモトサーベイコンサルタント

道路台帳付図

鳥取県

調整年月 平成30年10月 図面縮尺 1:1000 路線コード 15-181 道路種別 一般国道 路線名 181号 区間 70-3~71-2 図面番号 BP-8



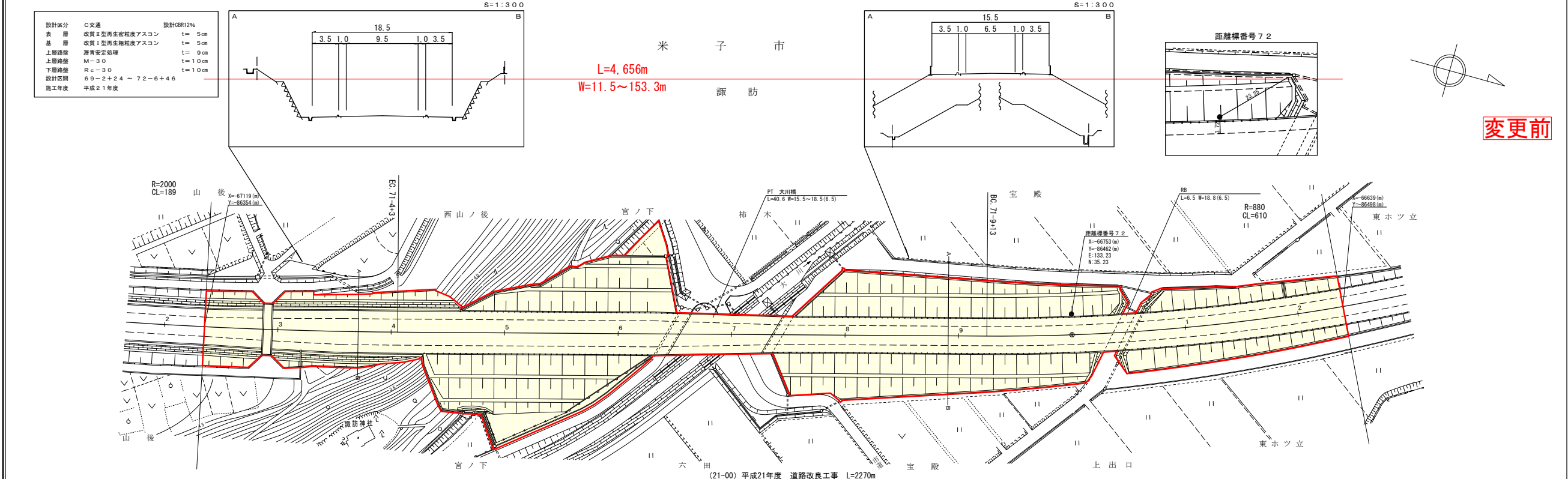
車道幅員	W=6.5
路面種別	A
縦断勾配	0.2%
距離程	

(有)江府技研コンサルタント
(株)アトスペース
有限会社マツモトサーベイコンサルタント

道路台帳付図

鳥取県

調整年月 平成30年11月 図面縮尺 1:1000 路線コード 15-181 道路種別 一般国道 路線名 181号 区間 71-3~72-2 図面番号 BP-9

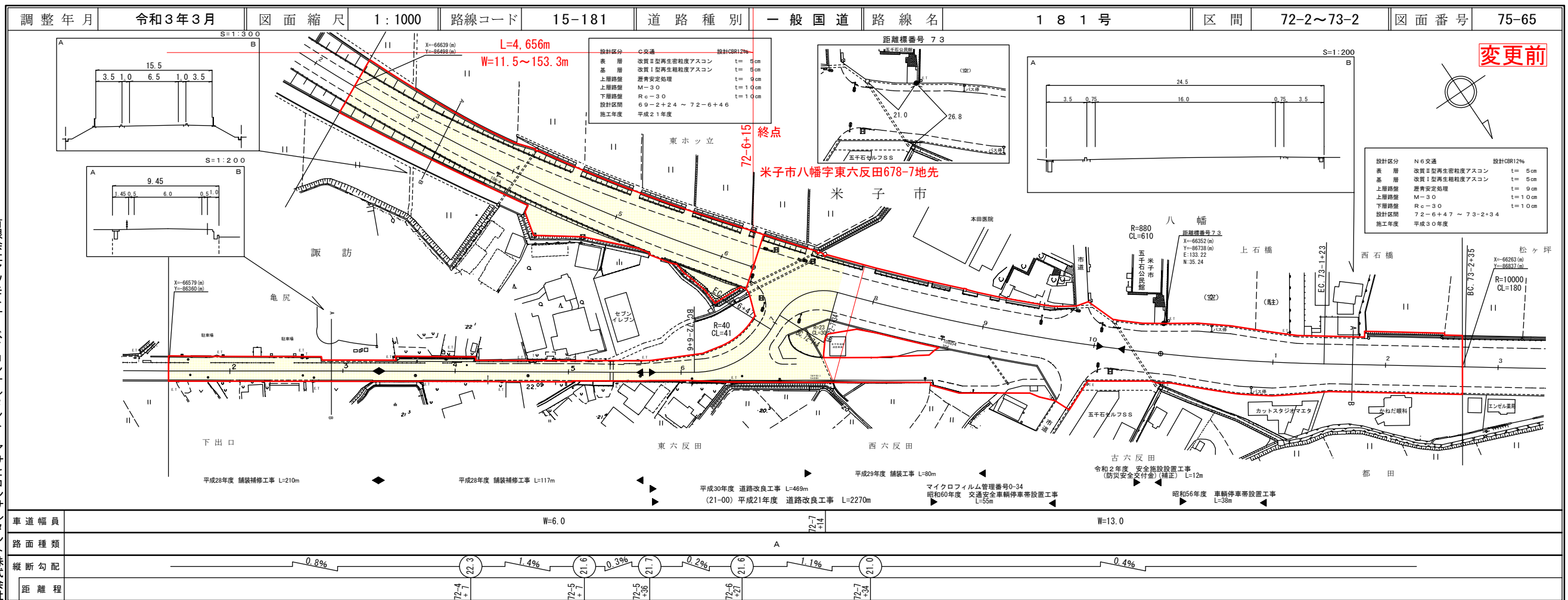


車道幅員	W=6.5
路面種別	A
縦断勾配	0.2%
距離程	

(有)江府技研コンサルタント
(株)アトスペース
有限会社マツモトサーベイコンサルタント

道 路 台 帳 付 図

鳥 取 県



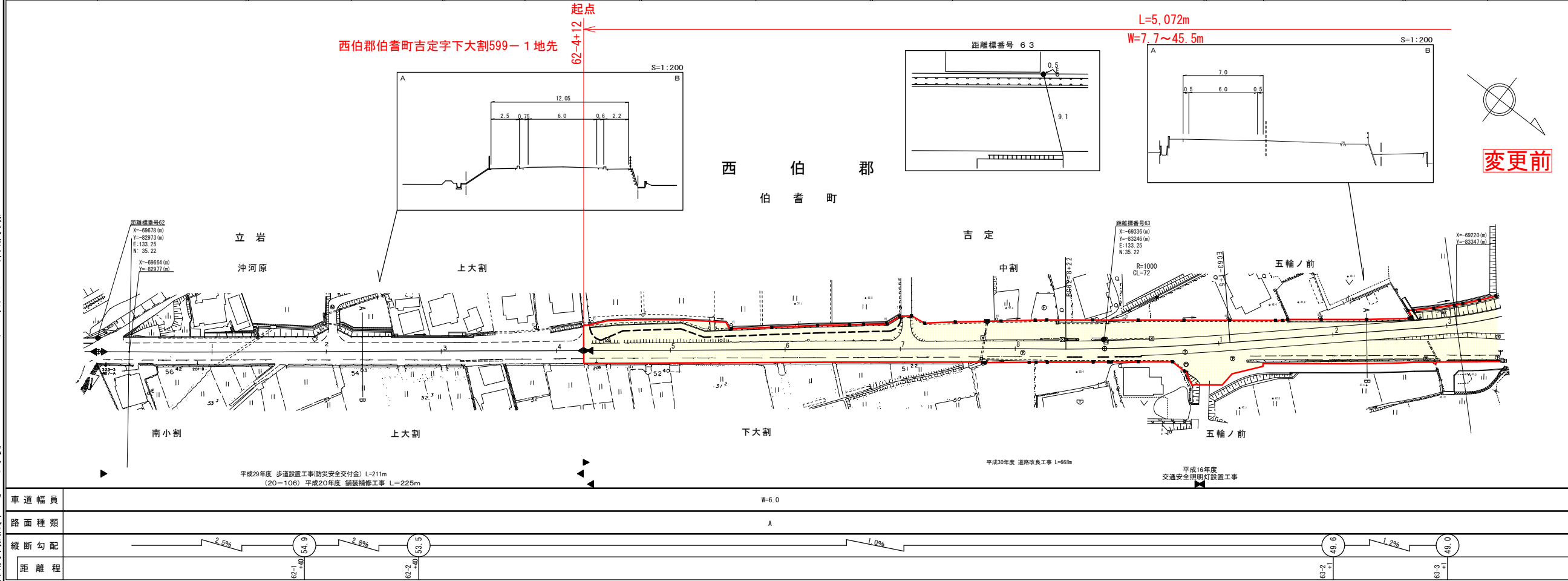
有限会社マツモトサーベイコンサルティング
 (有)江府技研コンサルティング
 アサヒコンサルティング株式会社
 (株)アールスペース
 ミット株式会社

車道幅員	W=6.0	A	W=13.0
路面種類			
縦断勾配			
距離程			

道路台帳付図

鳥取県

調整年月	平成30年10月	図面縮尺	1:1000	路線コード	15-181	道路種別	一般国道	路線名	181号	区間	62-1~63-3	図面番号	75-56
------	----------	------	--------	-------	--------	------	------	-----	------	----	-----------	------	-------



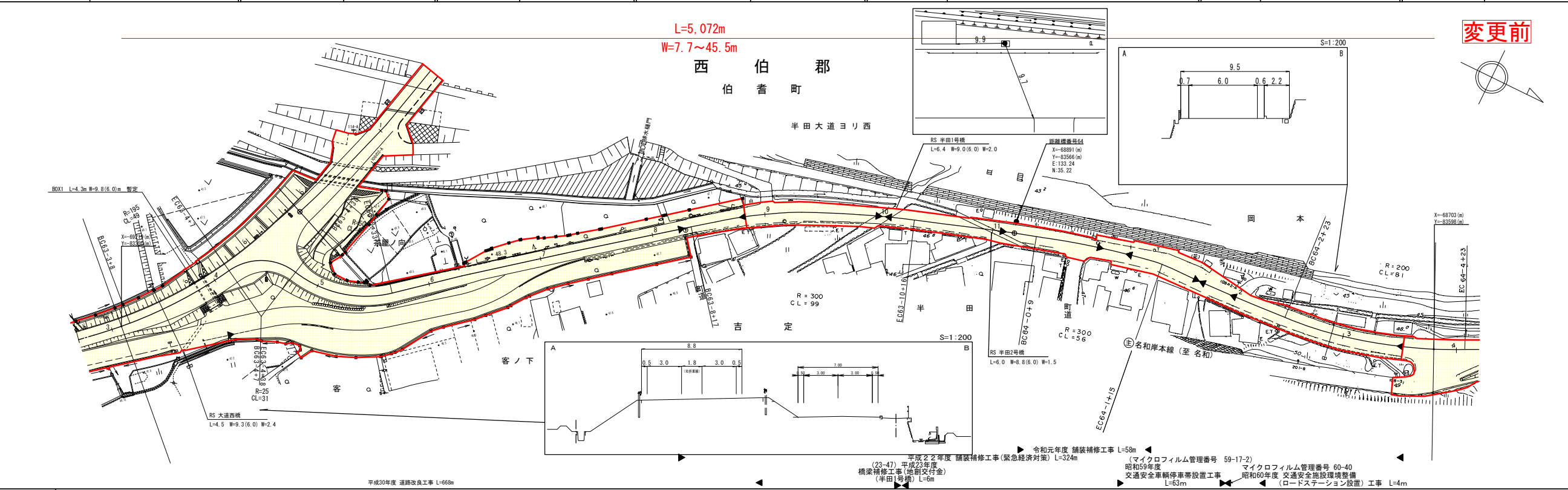
車道幅員	W=6.0												
路面種類	A												
縦断勾配													
距離程													

株式会社アートスペース
 株式会社マツモトサイバイン
 パシフィック航空株式会社
 野口技研株式会社

道路台帳付図

鳥取県

調整年月	令和2年3月	図面縮尺	1:1,000	路線コード	15-181	道路種別	一般国道	路線名	181号	区間	63-4~64-3	図面番号	75-57
------	--------	------	---------	-------	--------	------	------	-----	------	----	-----------	------	-------



車道幅員	W=6.0												
路面種類	A												
縦断勾配													
距離程													

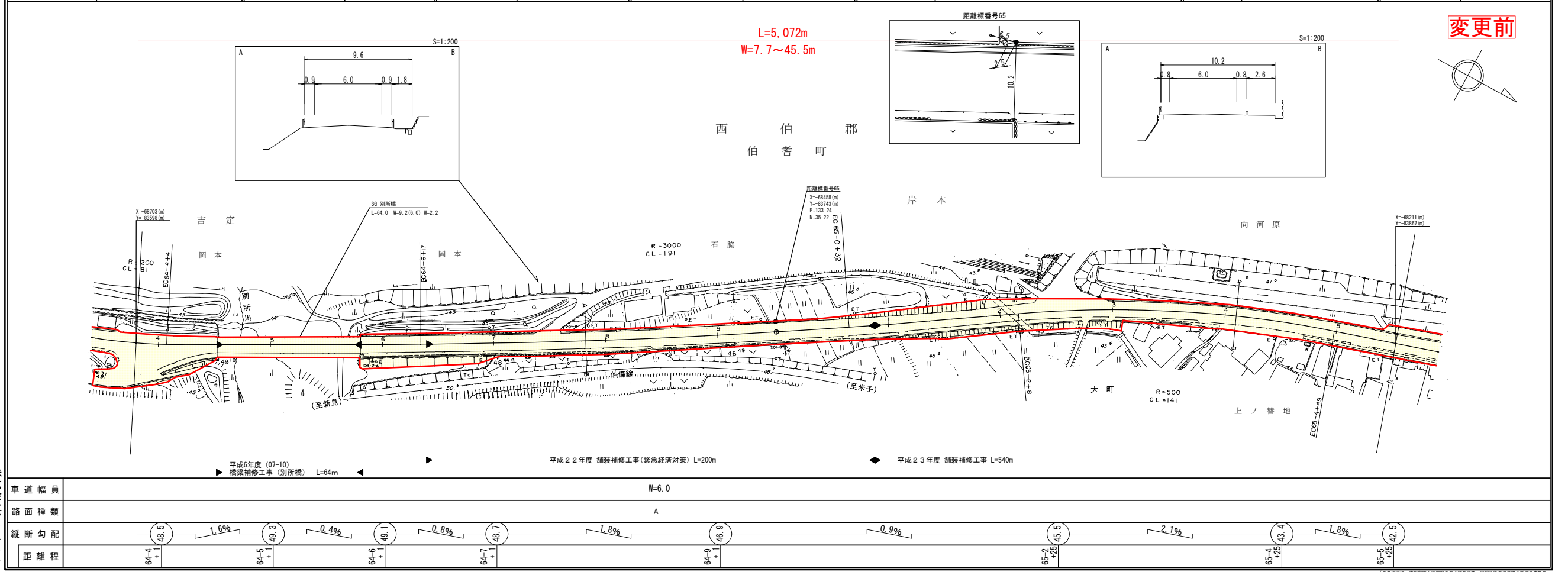
シンワ技研コンサルタント株式会社
 株式会社アートスペース
 株式会社サンイン
 株式会社久米測量
 株式会社ウエンスコ

この図面は、関係官署の承認を経て、関係官署の承認書に基づき作成されたものである。(承認番号) 昭33 中設第 77 号

道 路 台 帳 付 図

鳥 取 県

調整年月	平成30年10月	図面縮尺	1:1,000	路線コード	15-181	道路種別	一般国道	路線名	181号	区間	64-4~65-5	図面番号	75-58
------	----------	------	---------	-------	--------	------	------	-----	------	----	-----------	------	-------



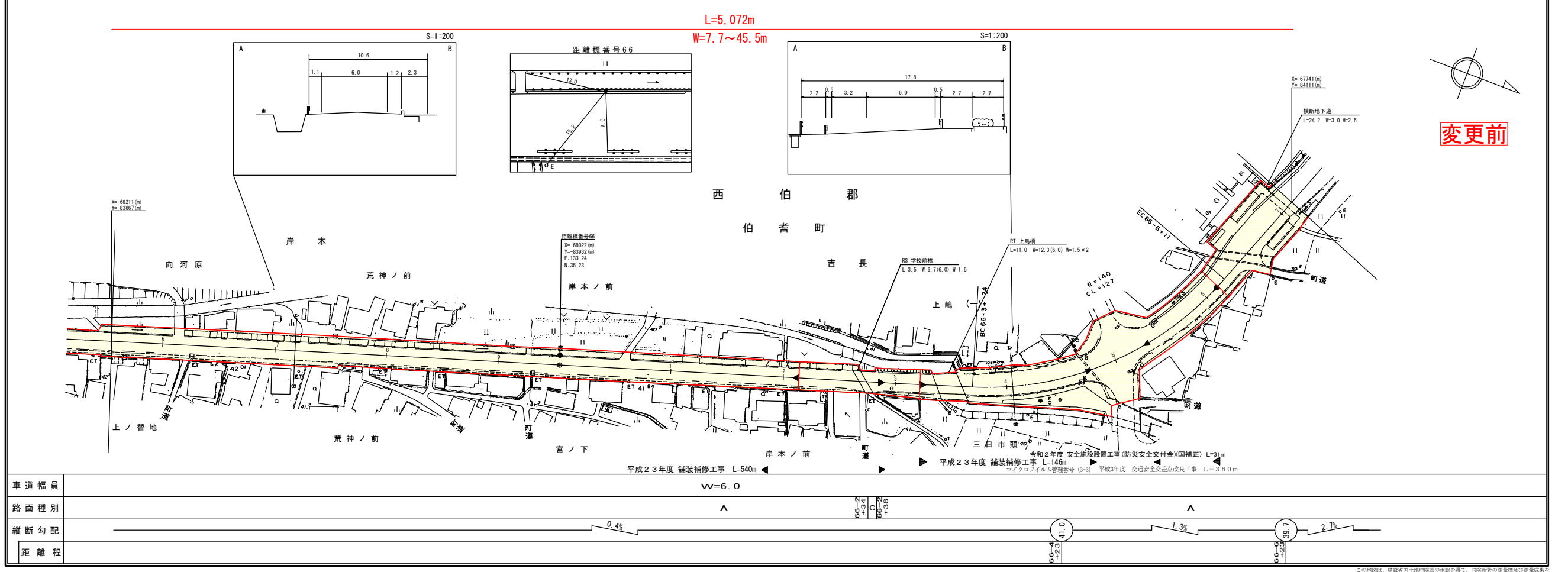
車道幅員	W=6.0
路面種類	A
縦断勾配	
距離程	

株式会社アートスペース

道 路 台 帳 付 図

鳥 取 県

調整年月	令和3年3月	図面縮尺	1:1000	路線コード	15-181	道路種別	一般国道	路線名	181号	区間	65-6~66-7	図面番号	75-59
------	--------	------	--------	-------	--------	------	------	-----	------	----	-----------	------	-------



車道幅員	W=6.0
路面種類	A
縦断勾配	
距離程	

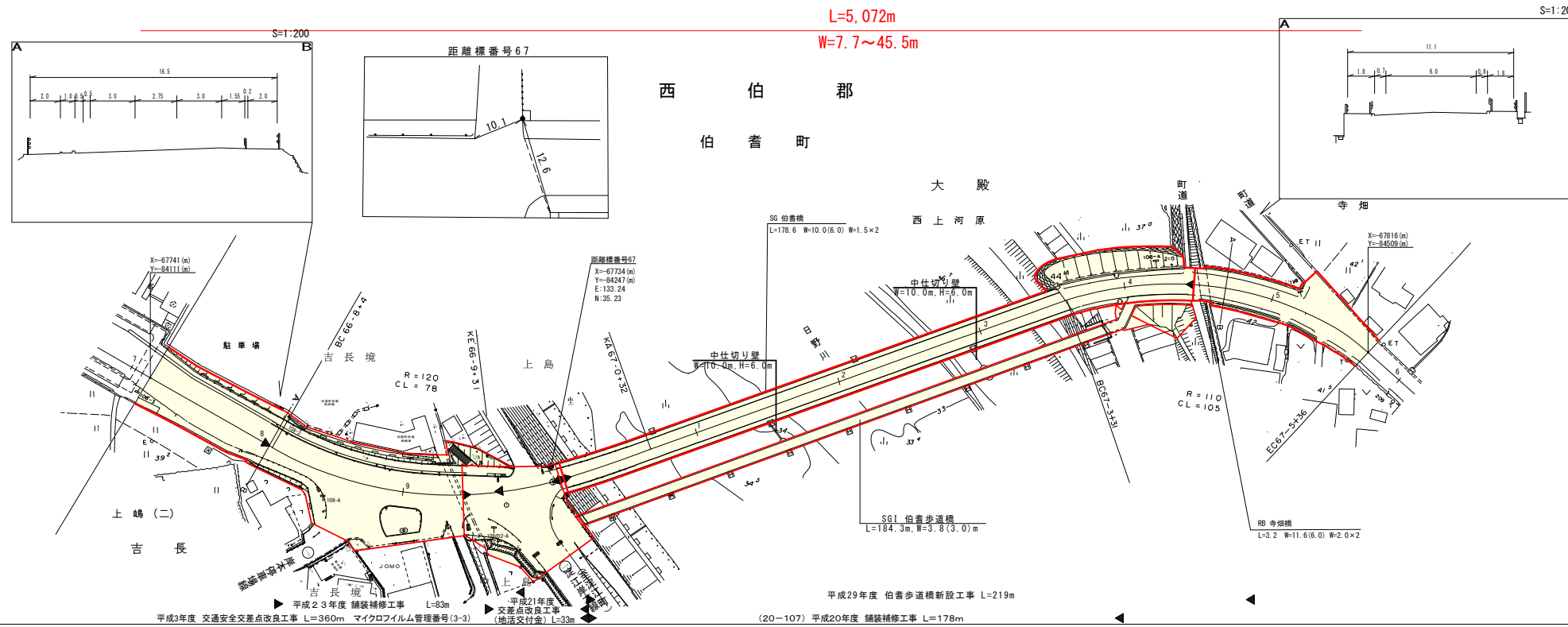
(株) 江府 株式会社アートスペース

この図面は、建設省国土院の承認を得て、同院所管の測量機及び測量成果を使用し作成したものである。(承認番号) 昭3 中公第77号

道路台帳付図

鳥取県

調整年月	平成30年10月	図面縮尺	1:1000	路線コード	15-181	道路種別	一般国道	路線名	181号	区間	66-8~67-5	図面番号	75-60
------	----------	------	--------	-------	--------	------	------	-----	------	----	-----------	------	-------



変更前

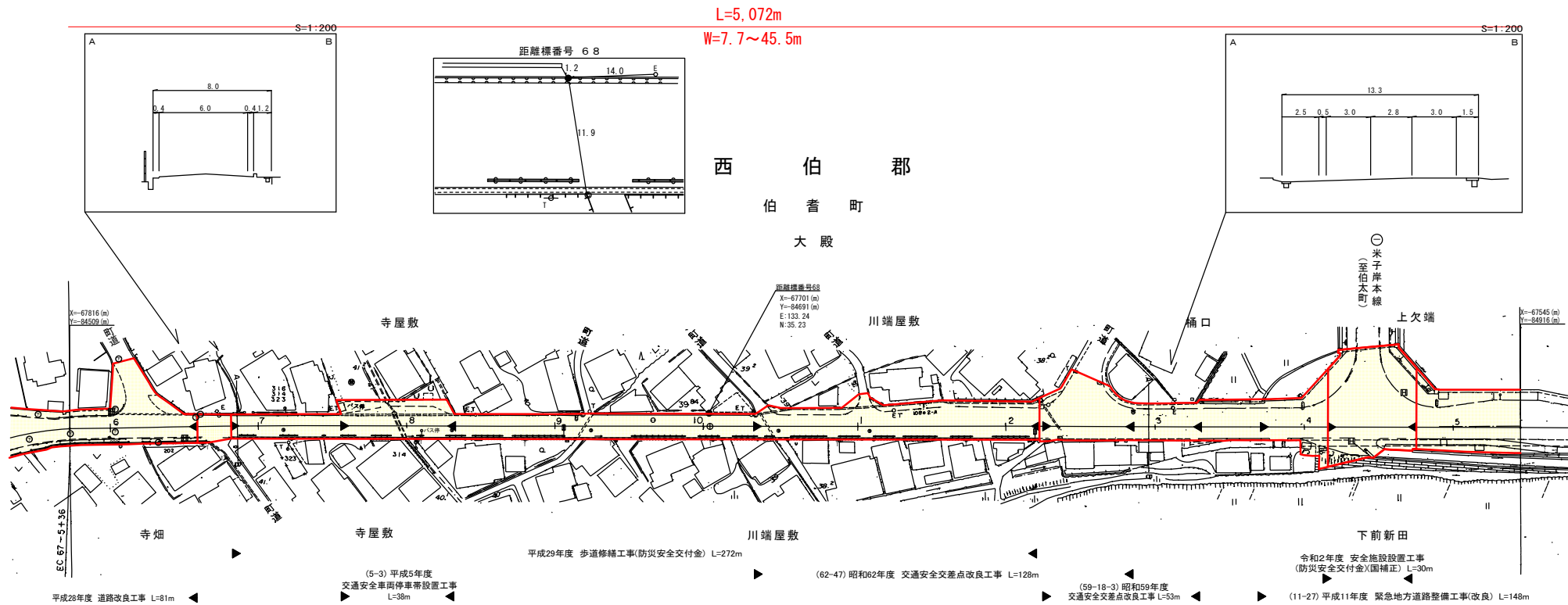
株式会社
株式会社
開発コンサルタント

車道幅員	
路面種別	
縦断勾配	
距離程	

道路台帳付図

鳥取県

調整年月	令和3年3月	図面縮尺	1:1000	路線コード	15-181	道路種別	一般国道	路線名	181号	区間	67-6~68-5	図面番号	75-61
------	--------	------	--------	-------	--------	------	------	-----	------	----	-----------	------	-------



変更前

(有) 株式会社
江府技術コンサルタント

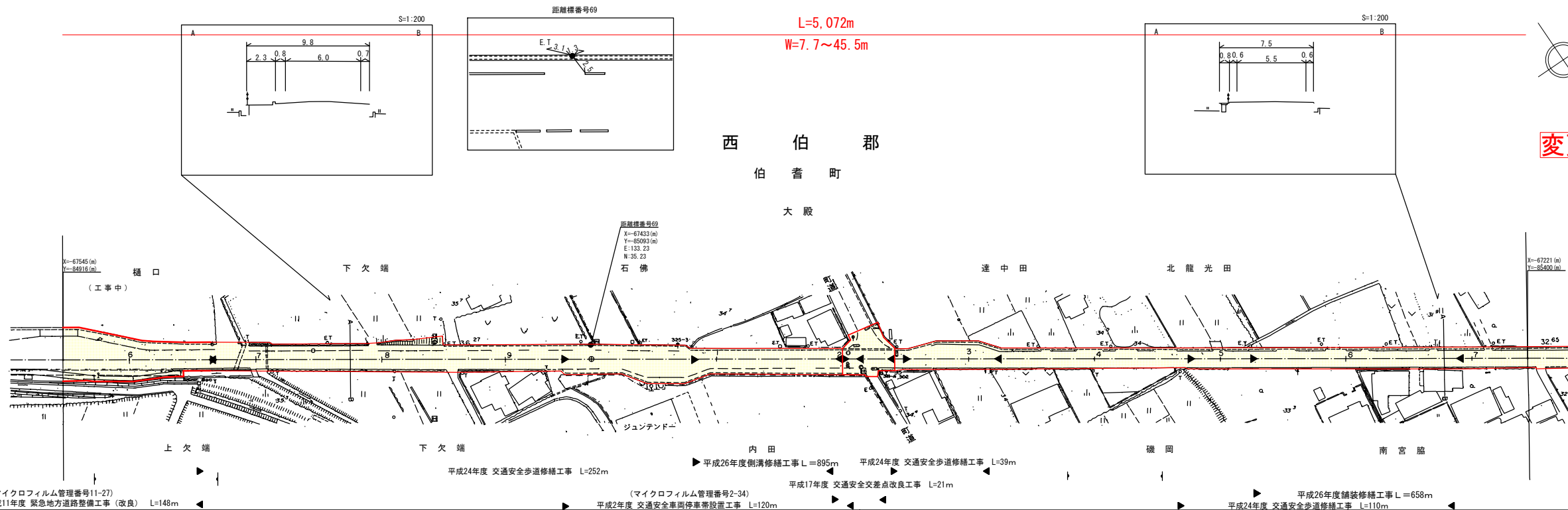
株式会社
有限会社
マツモト
ベイクンサルタント

車道幅員	
路面種類	
縦断勾配	
距離程	

道 路 台 帳 付 図

鳥 取 県

調整年月	平成30年10月	図面縮尺	1:1,000	路線コード	15-181	道路種別	一般国道	路線名	181号	区間	68-6 ~ 69-7	図面番号	75-62
------	----------	------	---------	-------	--------	------	------	-----	------	----	-------------	------	-------



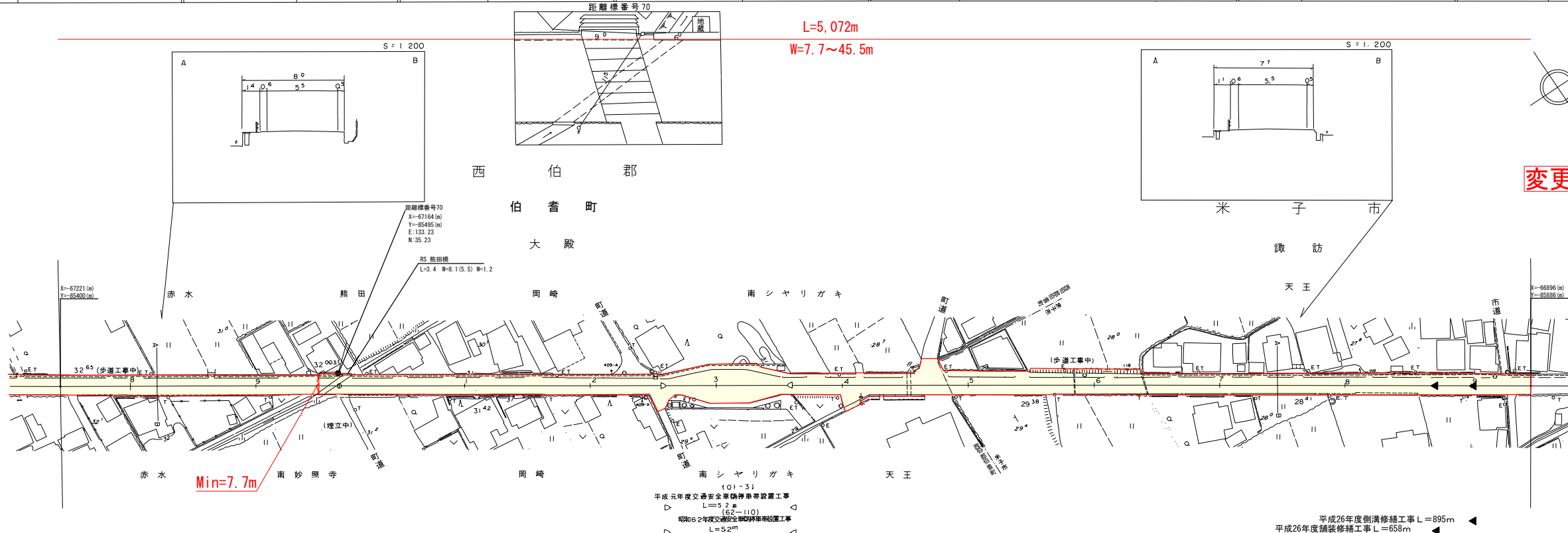
車道幅員	W=6.0	W=5.5	W=5.5	W=5.5	W=5.5	W=5.5	W=5.5	W=5.5	W=5.5	W=5.5	W=5.5	W=5.5	W=5.5
路面種別	A												
縦断勾配	0.8%												
距離程													

椿
 コンサルタント株式会社
 アートスペース

道 路 台 帳 付 図

鳥 取 県

調整年月	平成30年10月	図面縮尺	1:1,000	路線コード	15-181	道路種別	一般国道	路線名	181号	区間	69-8 ~ 70-9	図面番号	75-63
------	----------	------	---------	-------	--------	------	------	-----	------	----	-------------	------	-------



車道幅員	W=5.5	W=5.5	W=5.5	W=5.5	W=5.5	W=5.5	W=5.5	W=5.5	W=5.5	W=5.5	W=5.5	W=5.5	W=5.5
路面種類	A												
縦断勾配	0.8%												
距離程													

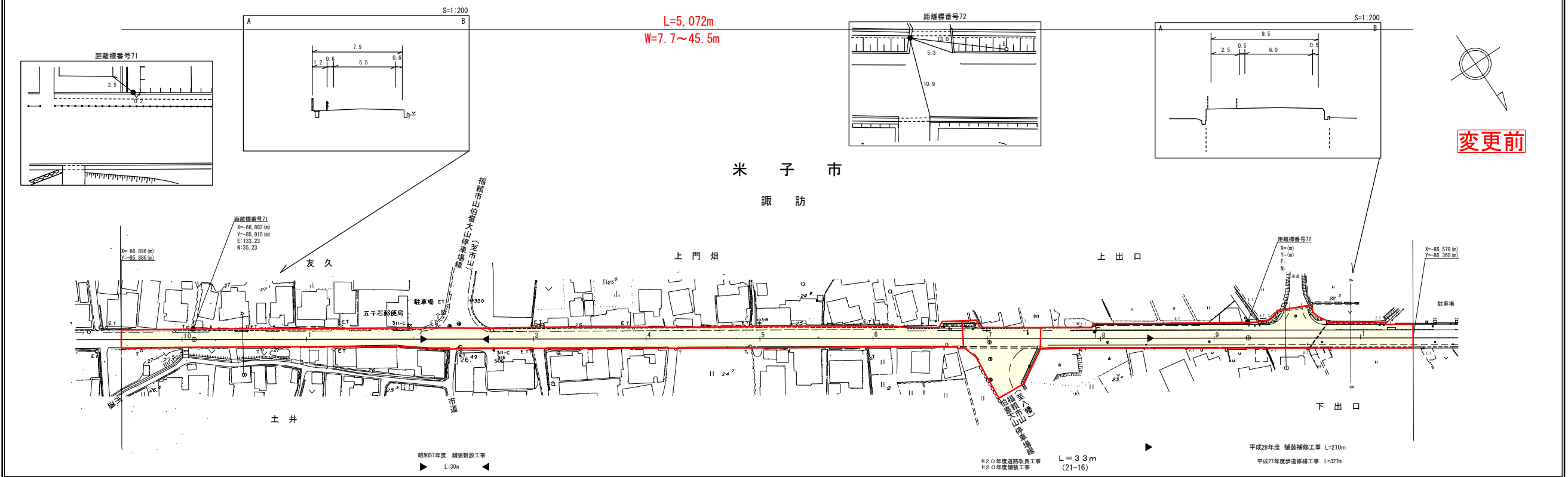
椿
 コンサルタント株式会社
 アートスペース

この地図は、建設省国土院院長の承認を得て、同院所管の国土地図及び測量成果を使用して作成したものである。(承認番号) 昭53 中公第 77号

道路台帳付図

鳥取県

調整年月	平成30年10月	図面縮尺	1:1000	路線コード	15-181	道路種別	一般国道	路線名	181号	区間	70-10~72-1	図面番号	75-64
------	----------	------	--------	-------	--------	------	------	-----	------	----	------------	------	-------



変更前

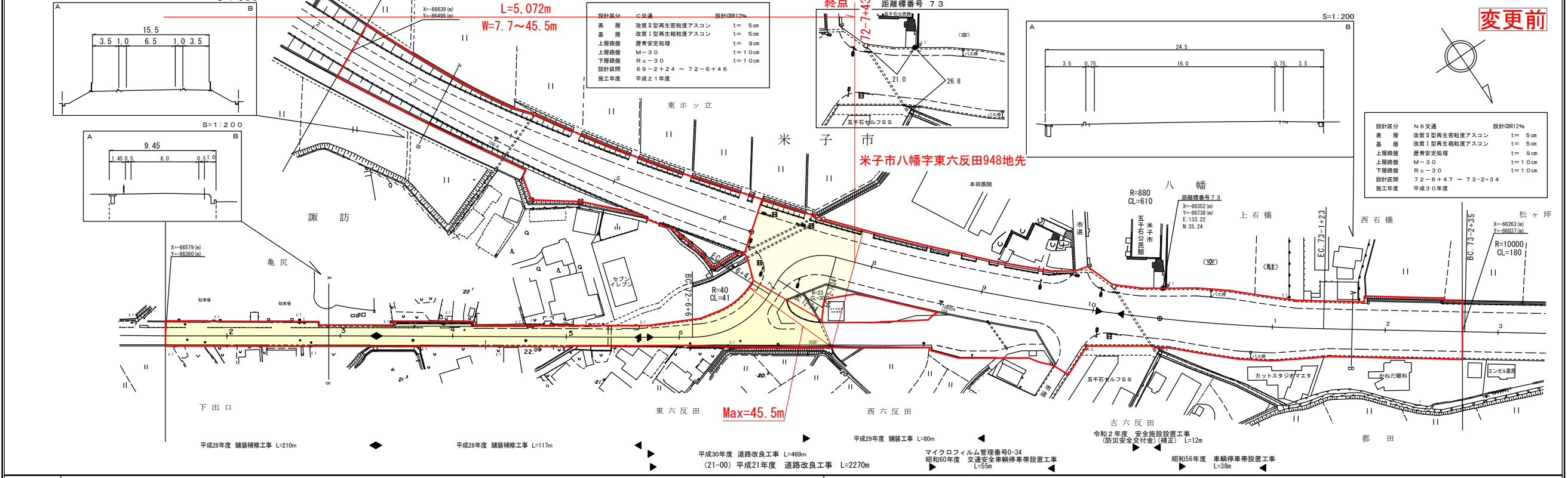
車道幅員	W=5.5	71-2 +30	71-2 +30	W=6.0
路面種類	A			
縦断勾配	0.8%			
距離程	71-2 +0	71-2 +30	71-2 +30	

有限会社マツモトサーベイコンサルタント株式会社
 アサヒコンサルタント株式会社
 株式会社ミット

道路台帳付図

鳥取県

調整年月	令和3年3月	図面縮尺	1:1000	路線コード	15-181	道路種別	一般国道	路線名	181号	区間	72-2~73-2	図面番号	75-65
------	--------	------	--------	-------	--------	------	------	-----	------	----	-----------	------	-------



変更前

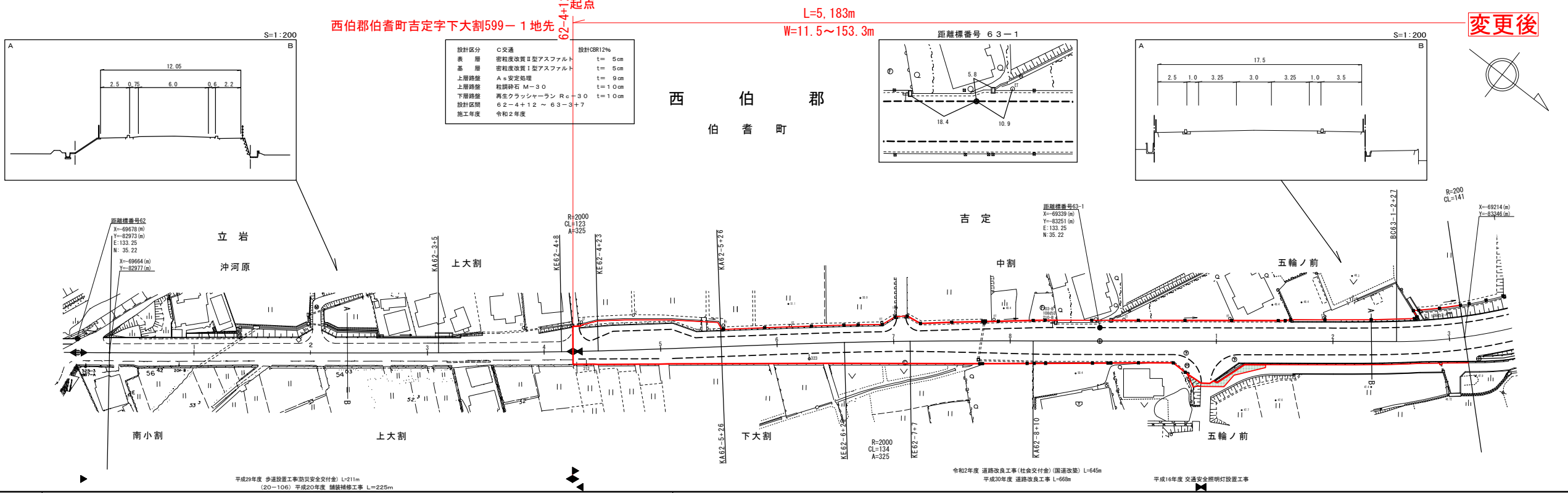
車道幅員	W=6.0	72-7 +14	72-7 +14	W=13.0
路面種類	A			
縦断勾配	0.8%			
距離程	72-4 +7	72-7 +14	72-7 +14	72-7 +14

有限会社マツモトサーベイコンサルタント株式会社
 (有)江府技研コンサルタント
 アサヒコンサルタント株式会社
 株式会社ミット

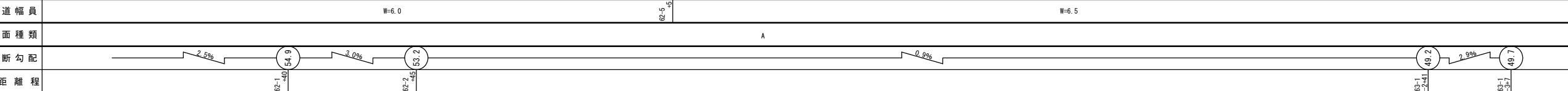
道 路 台 帳 付 図

鳥 取 県

調整年月	令和4年3月	図面縮尺	1:1000	路線コード	15-181	道路種別	一般国道	路線名	181号	区間	62-1~63-1-3	図面番号	75-56
------	--------	------	--------	-------	--------	------	------	-----	------	----	-------------	------	-------



設計区分	C交通	設計CBR12%
表層	密粒度改良II型アスファルト	t=5cm
基層	密粒度改良I型アスファルト	t=5cm
上層路盤	A安定処理	t=9cm
上層路盤	粗面砕石 M-30	t=10cm
下層路盤	再生クラッシャーラン R-30	t=10cm
設計区間	62-4+12 ~ 63-3+7	
施工年度	令和2年度	

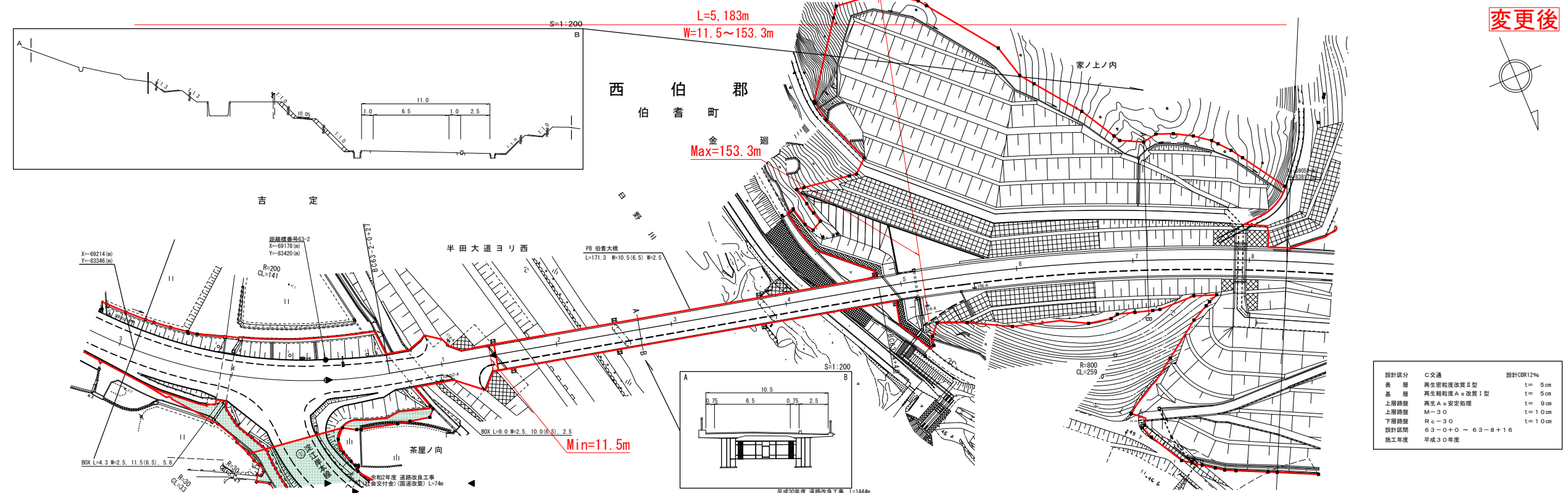


株式会社 アーティストスペース
 株式会社 マットスペース
 株式会社 アイトスペース
 株式会社 江府技研コンサルタント
 パンフィック航空株式会社
 株式会社 アイテック
 野口技研株式会社


道 路 台 帳 付 図

鳥 取 県

調整年月	令和4年3月	図面縮尺	1:1000	路線コード	15-181	道路種別	一般国道	路線名	181号	区間	63-1-4~63-2-8	図面番号	75-57
------	--------	------	--------	-------	--------	------	------	-----	------	----	---------------	------	-------



設計区分	C交通	設計CBR12%
表層	再生密粒度改良II型	t=5cm
基層	再生密粒度改良I型	t=5cm
上層路盤	再生A安定処理	t=9cm
上層路盤	M-30	t=10cm
下層路盤	R-30	t=10cm
設計区間	63-0+0 ~ 63-8+16	
施工年度	平成30年度	

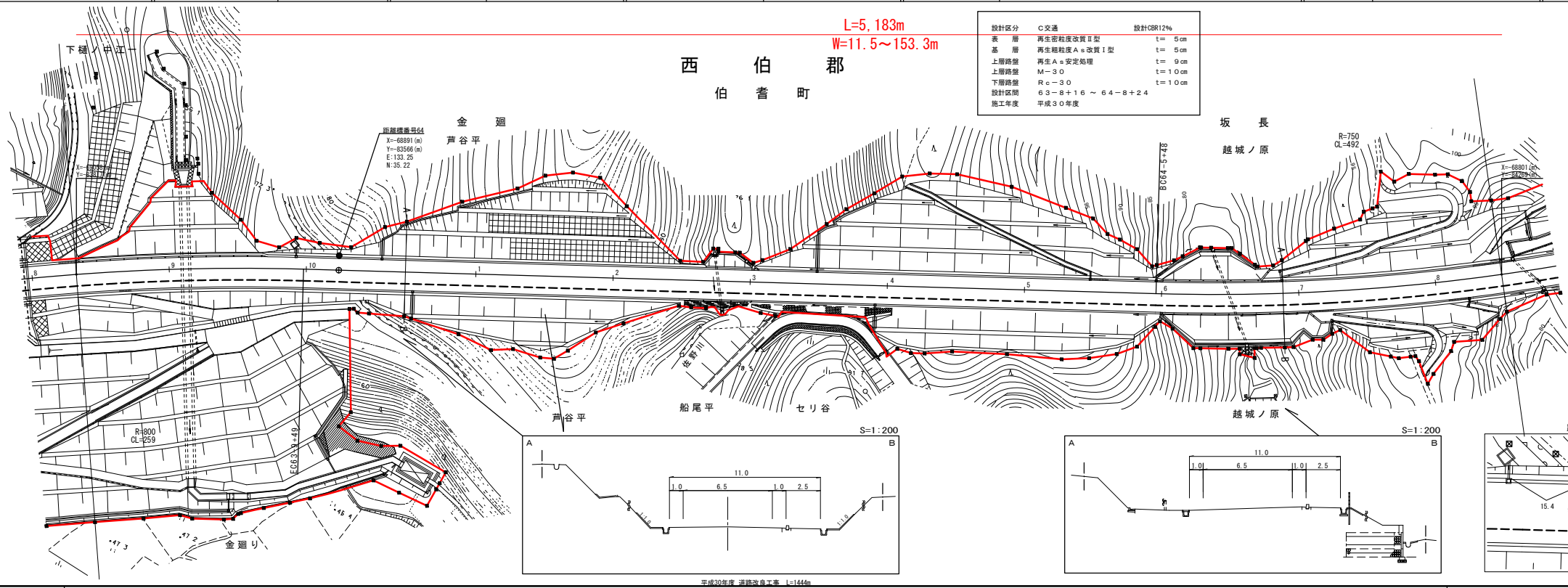


株式会社 アーティストスペース
 株式会社 マットスペース
 株式会社 アイトスペース
 株式会社 江府技研コンサルタント

道路台帳付図

鳥取県

調整年月	令和4年3月	図面縮尺	1:1000	路線コード	15-181	道路種別	一般国道	路線名	181号	区間	63-2-9~64-8	図面番号	75-58
------	--------	------	--------	-------	--------	------	------	-----	------	----	-------------	------	-------



変更後

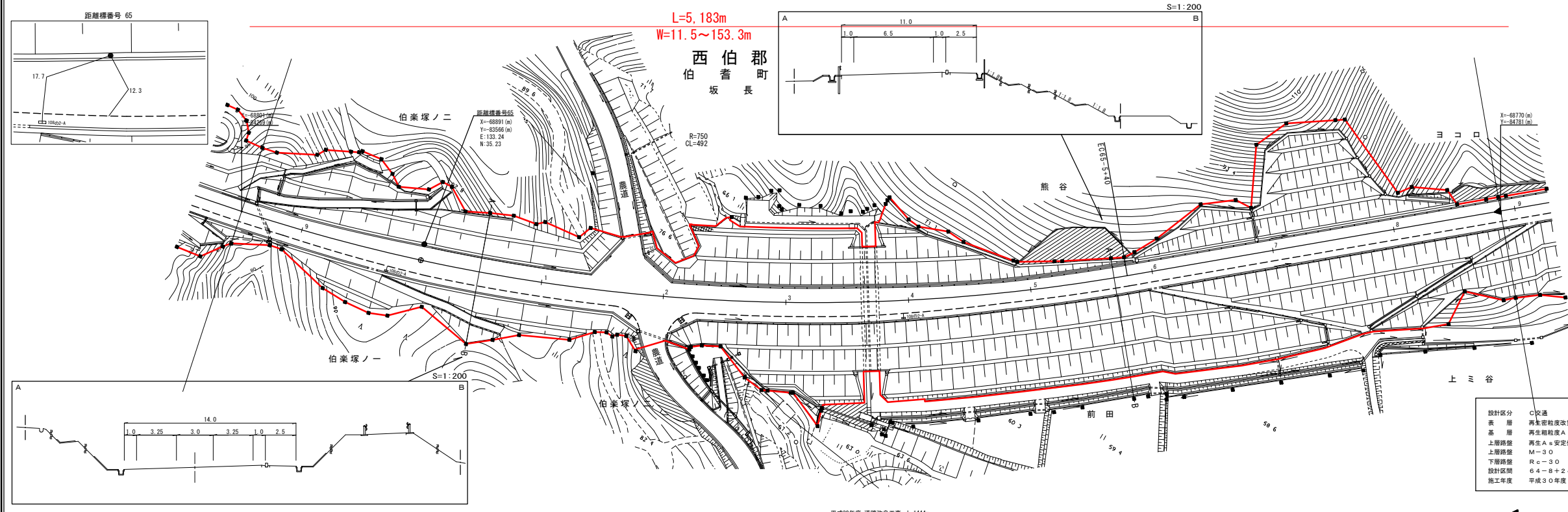
車道幅員		路面種類		縦断勾配		距離程	
------	--	------	--	------	--	-----	--

株式会社アトースベール
有限会社江府技研コンサルタン

道路台帳付図

鳥取県

調整年月	令和4年3月	図面縮尺	1:1000	路線コード	15-181	道路種別	一般国道	路線名	181号	区間	64-9~65-8	図面番号	75-59
------	--------	------	--------	-------	--------	------	------	-----	------	----	-----------	------	-------



変更後

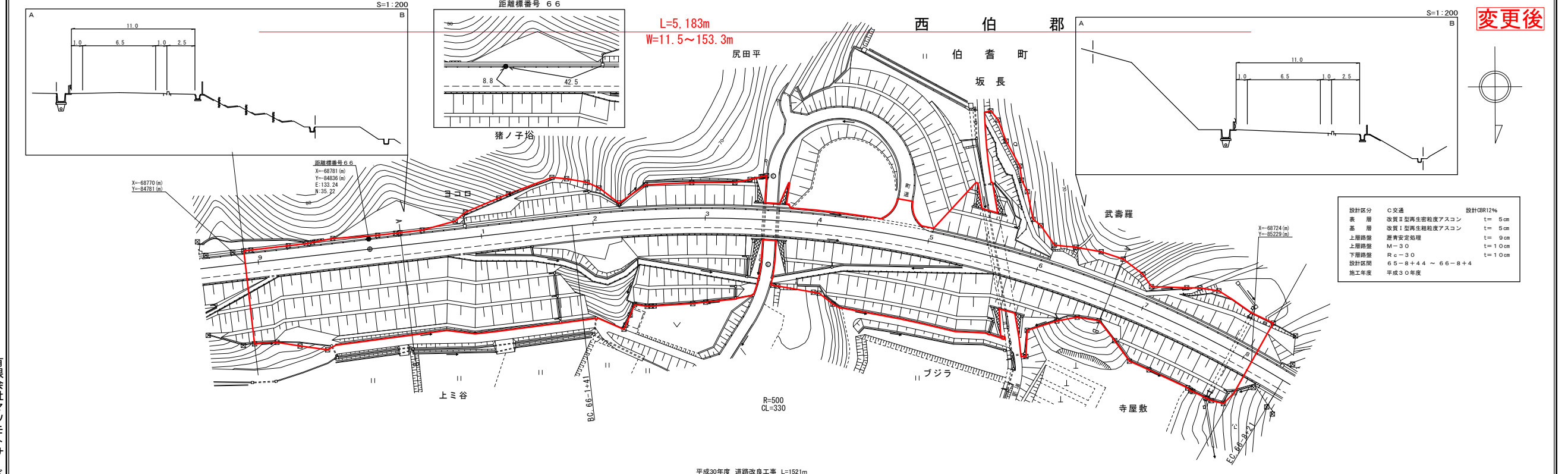
車道幅員		路面種類		縦断勾配		距離程	
------	--	------	--	------	--	-----	--

株式会社アトースベール

道路台帳付図

鳥取県

調整年月	令和4年3月	図面縮尺	1:1000	路線コード	15-181	道路種別	一般国道	路線名	181号	区間	65-9~66-8	図面番号	75-60
------	--------	------	--------	-------	--------	------	------	-----	------	----	-----------	------	-------



設計区分	C交通	設計CBR12%
表層	改良I型再生粗粒度アスコン	t=5cm
基層	改良I型再生粗粒度アスコン	t=5cm
上層路盤	遊青安定処理	t=9cm
下層路盤	M-30	t=10cm
下層路盤	Rc-30	t=10cm
設計区間	65-8+4 ~ 66-8+4	
施工年度	平成30年度	

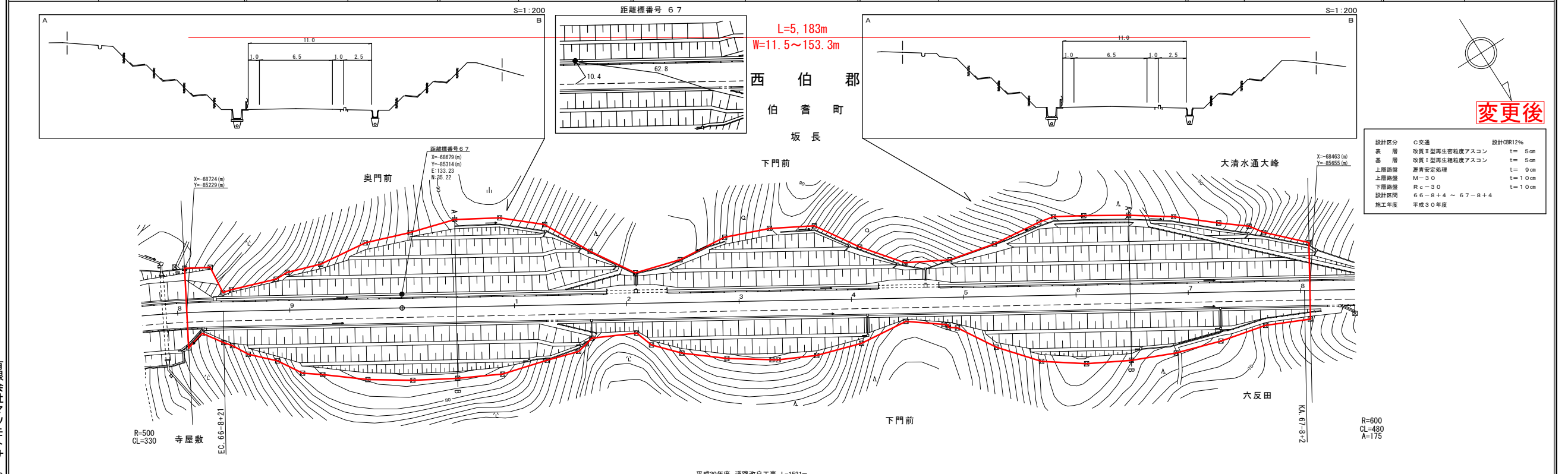
車道幅員	W=6.5
路面種類	A
縦断勾配	1.5%
距離程	0+00 ~ 1+521

有限会社マツモトサーベイコンサルタント

道路台帳付図

鳥取県

調整年月	令和4年3月	図面縮尺	1:1000	路線コード	15-181	道路種別	一般国道	路線名	181号	区間	66-9~67-8	図面番号	75-61
------	--------	------	--------	-------	--------	------	------	-----	------	----	-----------	------	-------



設計区分	C交通	設計CBR12%
表層	改良I型再生粗粒度アスコン	t=5cm
基層	改良I型再生粗粒度アスコン	t=5cm
上層路盤	遊青安定処理	t=9cm
下層路盤	M-30	t=10cm
下層路盤	Rc-30	t=10cm
設計区間	66-8+4 ~ 67-8+4	
施工年度	平成30年度	

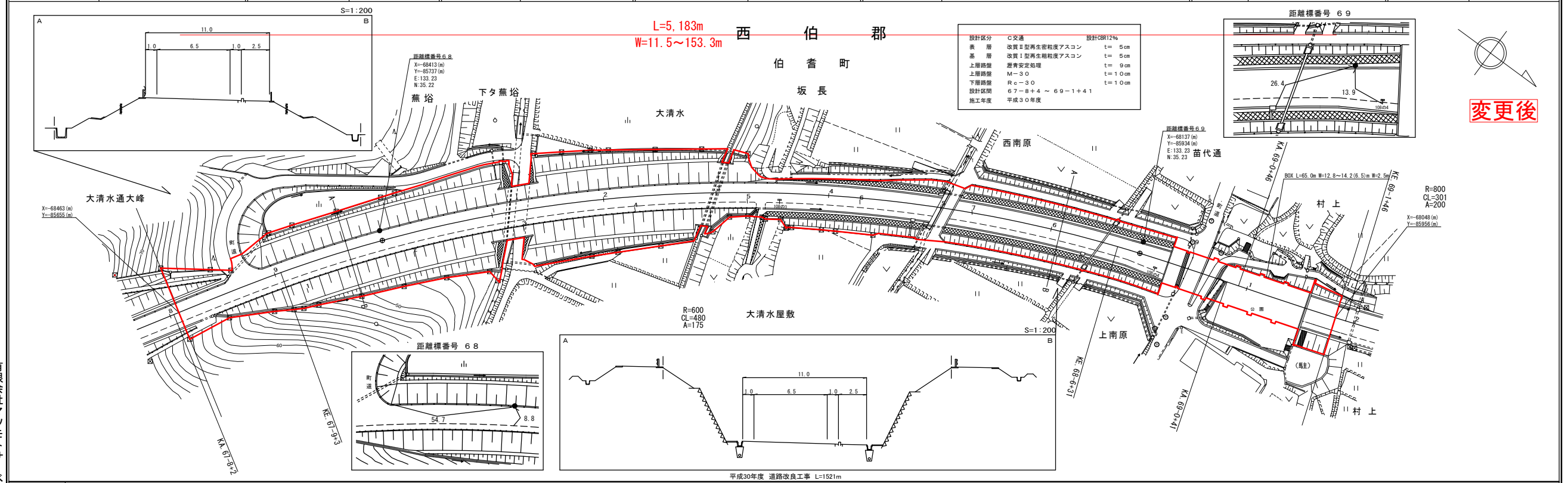
車道幅員	W=6.5
路面種類	A
縦断勾配	1.2%
距離程	0+00 ~ 1+521

有限会社マツモトサーベイコンサルタント

道路台帳付図

鳥取県

調整年月	令和4年3月	図面縮尺	1:1000	路線コード	15-181	道路種別	一般国道	路線名	181号	区間	67-9~69-1	図面番号	75-62
------	--------	------	--------	-------	--------	------	------	-----	------	----	-----------	------	-------



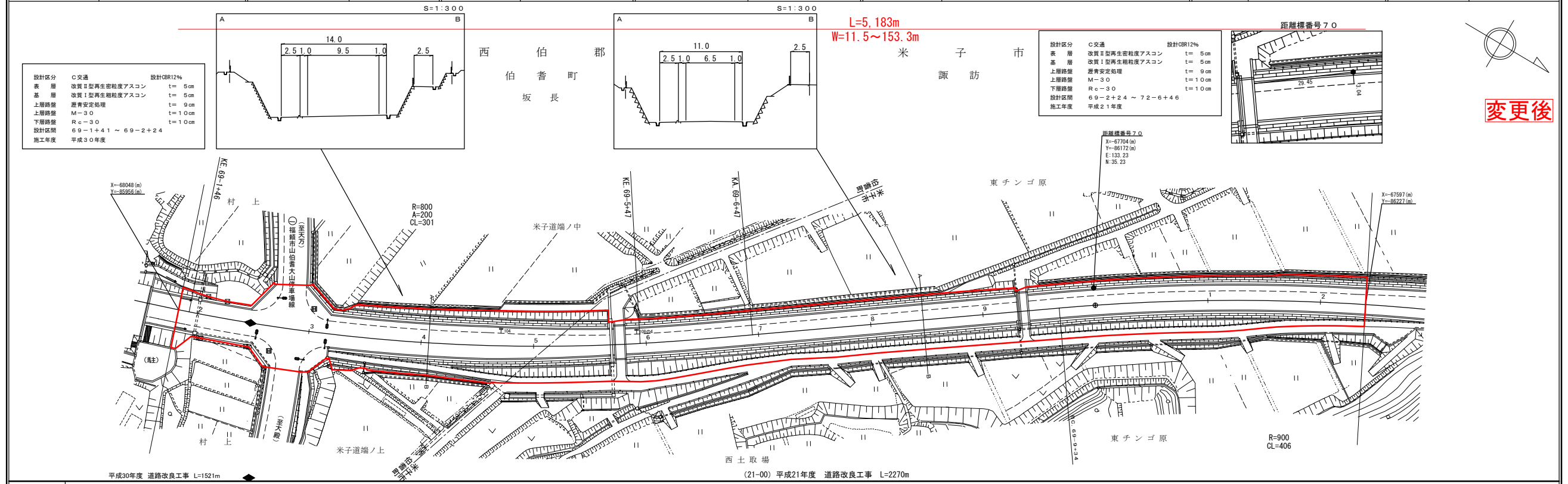
有限会社マツモトサーベイコンサルタント

車道幅員	W=6.5
路面種類	
縦断勾配	4.0%
距離程	

道路台帳付図

鳥取県

調整年月	令和4年3月	図面縮尺	1:1000	路線コード	15-181	道路種別	一般国道	路線名	181号	区間	69-2~70-2	図面番号	75-63
------	--------	------	--------	-------	--------	------	------	-----	------	----	-----------	------	-------



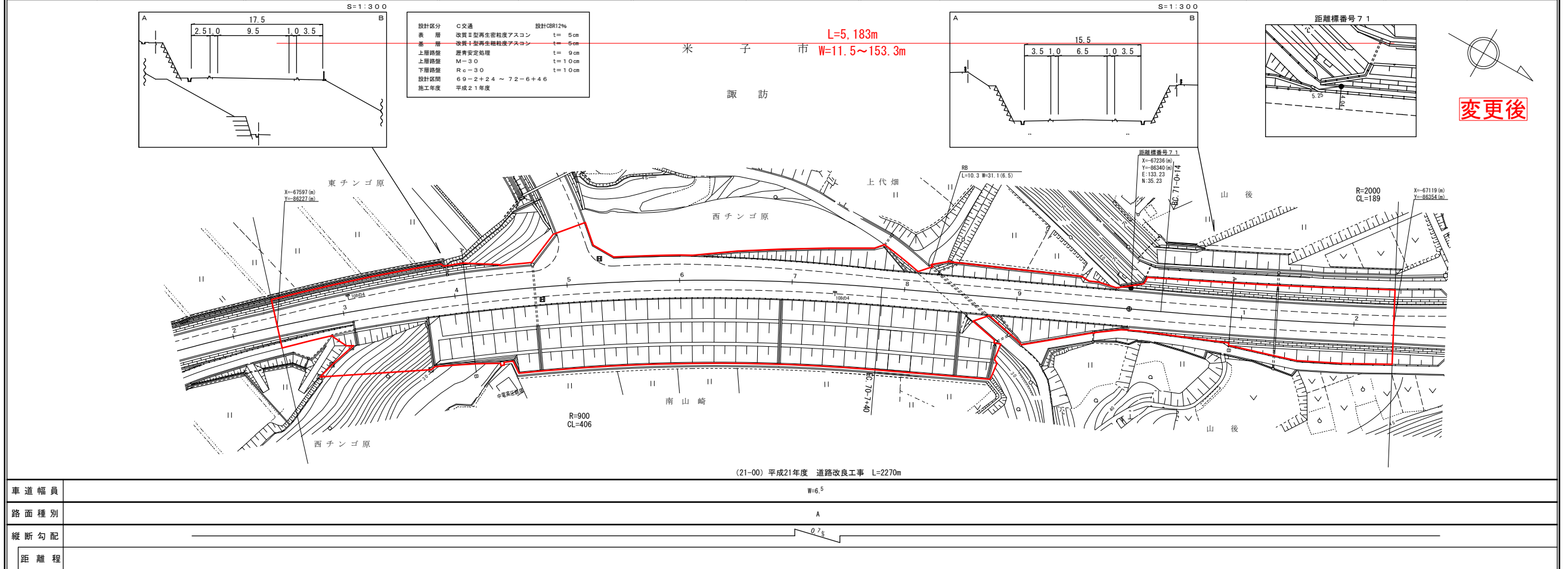
(有)江府技研コンサルタント
(株)アールスペース
有限会社マツモトサーベイコンサルタント
株式会社ミット

車道幅員	W=6.5
路面種類	
縦断勾配	1.1%
距離程	

道路台帳付図

鳥取県

調整年月 令和4年3月 図面縮尺 1:1000 路線コード 15-181 道路種別 一般国道 路線名 181号 区間 70-3~71-2 図面番号 75-64-1

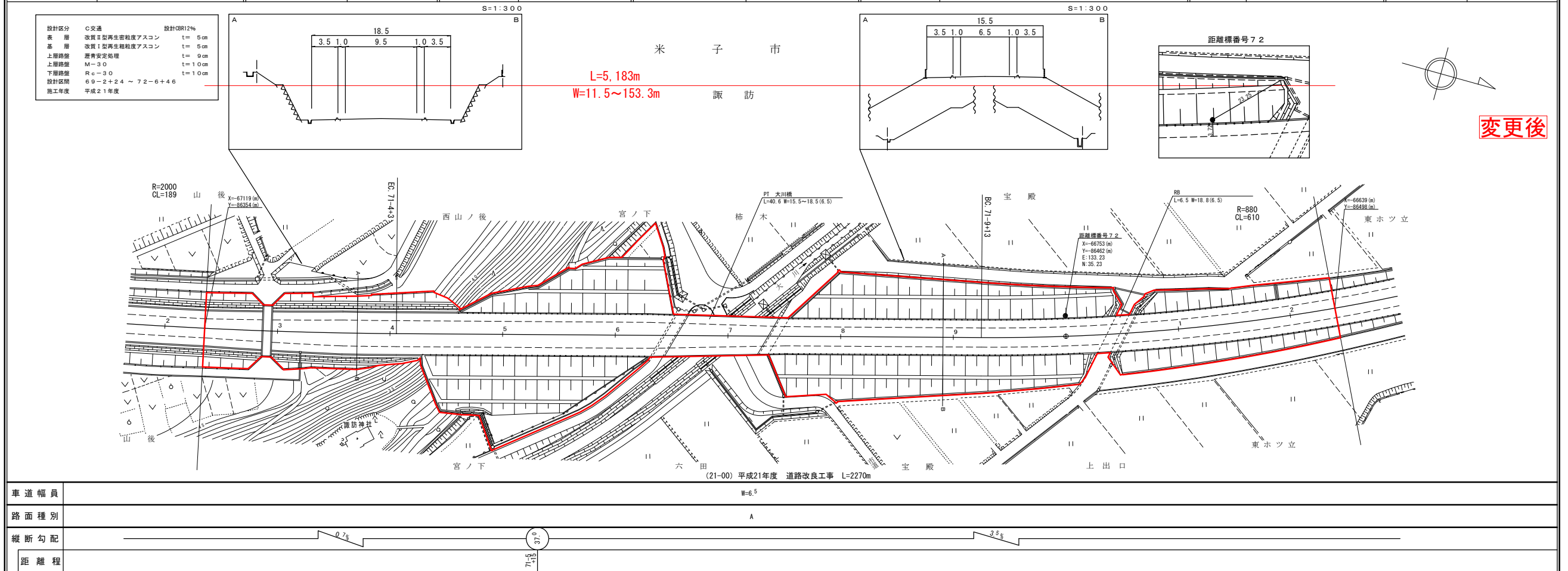


(有)江府技研コンサルタント
 (株)アールスペース
 有限会社マツモトサーベイコンサルタント

道路台帳付図

鳥取県

調整年月 令和4年3月 図面縮尺 1:1000 路線コード 15-181 道路種別 一般国道 路線名 181号 区間 71-3~72-2 図面番号 75-64-2

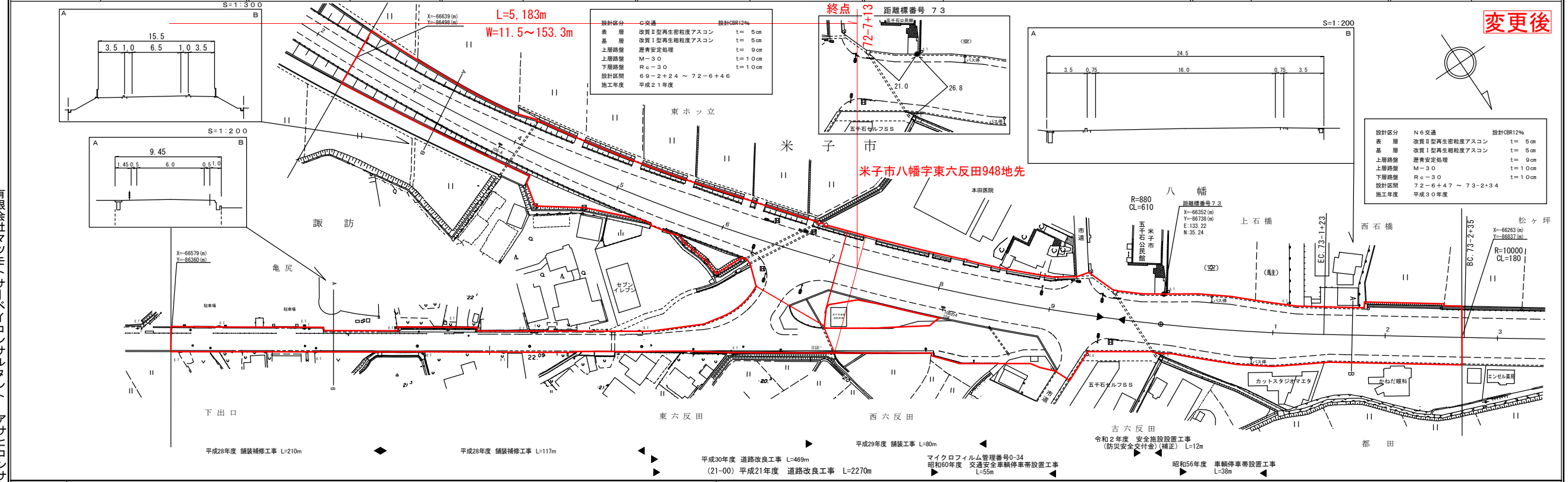


(有)江府技研コンサルタント
 (株)アールスペース
 有限会社マツモトサーベイコンサルタント

道路台帳付図

鳥取県

調整年月	令和4年3月	図面縮尺	1:1000	路線コード	15-181	道路種別	一般国道	路線名	181号	区間	72-2~73-2	図面番号	75-65
------	--------	------	--------	-------	--------	------	------	-----	------	----	-----------	------	-------



車道幅員	W=6.5	72-6	72-7	W=13.0							
路面種類	A										
縦断勾配	0.8%	22.3	1.4%	21.6	0.3%	21.7	0.2%	21.6	1.1%	21.0	0.4%
距離程	72-4	72-5	72-6	72-7	72-8						

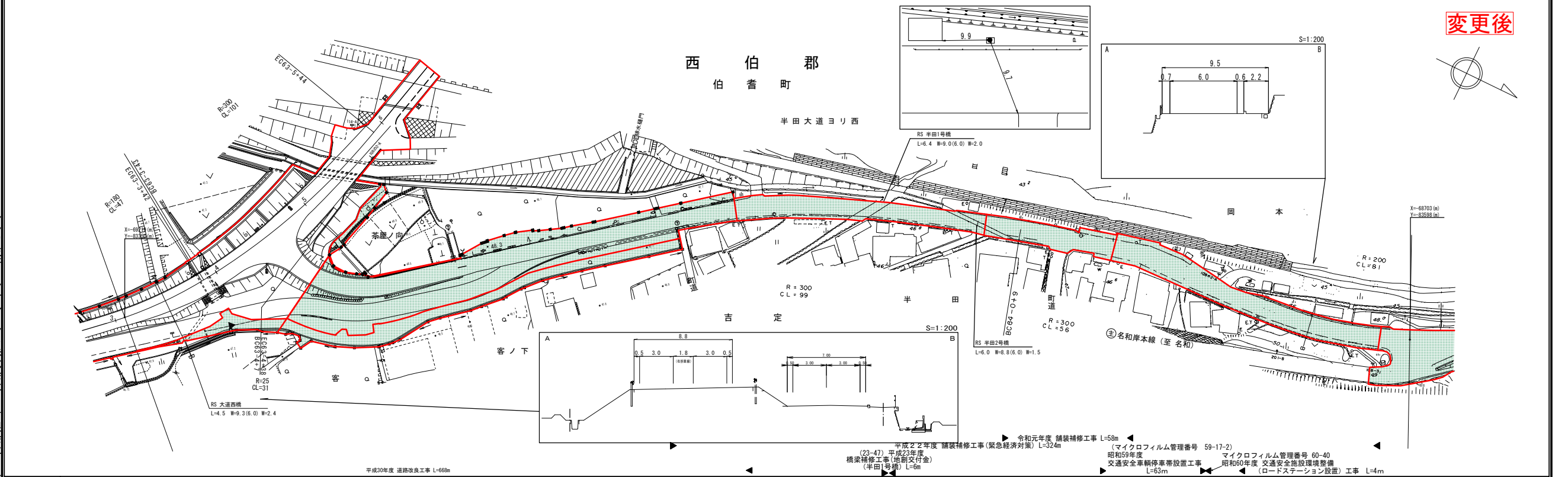
有限会社 マツモトサーベイコンサルティング
 (有)江府技研コンサルティング
 アサヒコンサルティング株式会社
 (株)アートスペース
 株式会社 ミット

変更後

道路台帳付図

鳥取県

調整年月	令和2年3月	図面縮尺	1:1,000	路線コード	15-181	道路種別	一般国道	路線名	181号	区間	63-4~64-3	図面番号	75-57
------	--------	------	---------	-------	--------	------	------	-----	------	----	-----------	------	-------



変更後

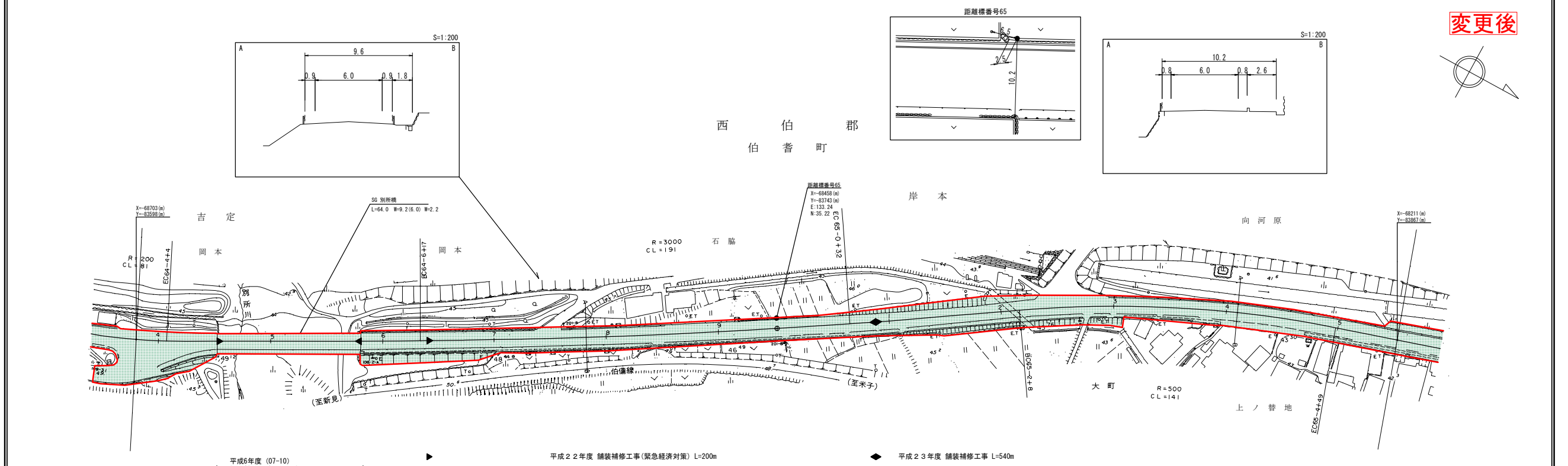
シンワ技研コンサルタント株式会社
 株式会社アートスペース
 株式会社久米測量
 株式会社ミツエンス

車道幅員	W=6.0
路面種類	A
縦断勾配	0.6% 0.4% 0.6% 0.2% 0.8% 2.4%
距離程	63-10+ 64-0+ 64-1+ 64-2+ 64-3+

道路台帳付図

鳥取県

調整年月	平成30年10月	図面縮尺	1:1,000	路線コード	15-181	道路種別	一般国道	路線名	181号	区間	64-4~65-5	図面番号	75-58
------	----------	------	---------	-------	--------	------	------	-----	------	----	-----------	------	-------



変更後

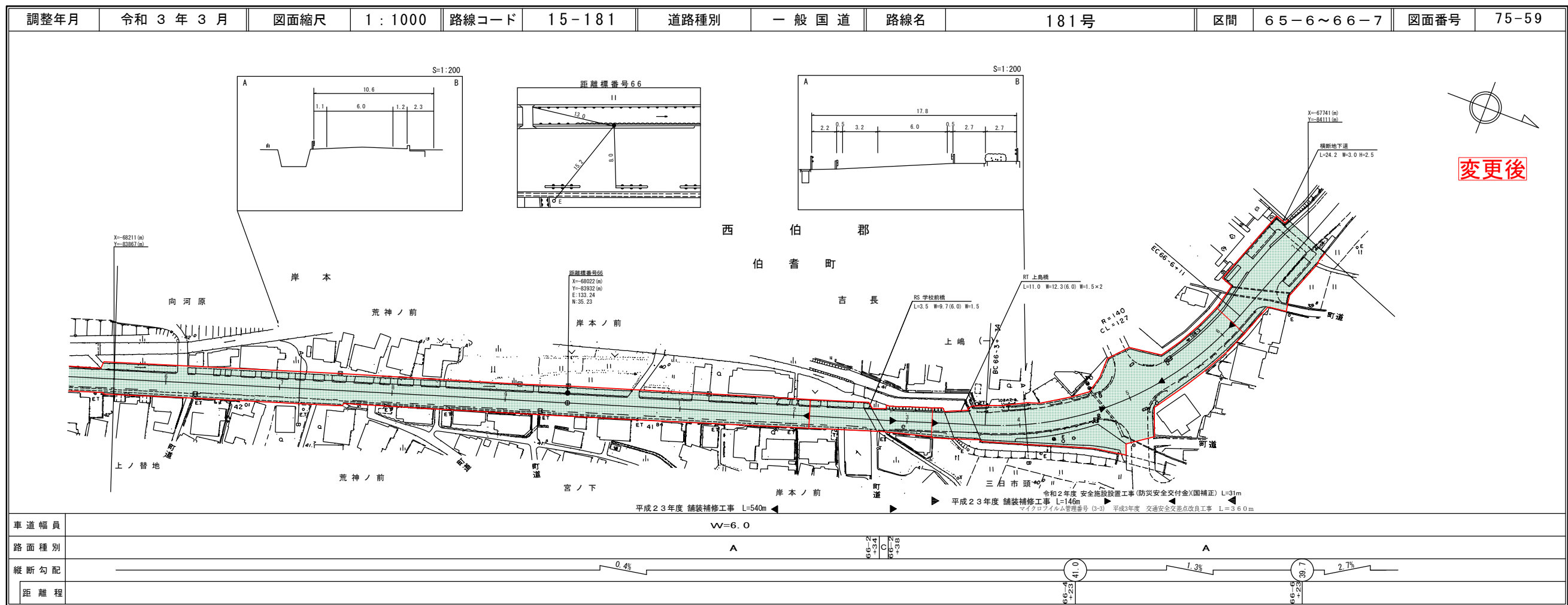
株式会社アートスペース
 株式会社久米測量
 株式会社ミツエンス

車道幅員	W=6.0
路面種類	A
縦断勾配	1.6% 0.4% 0.8% 1.8% 0.9% 2.1% 1.8%
距離程	64-4+ 64-5+ 64-6+ 64-7+ 64-9+ 65-2+ 65-4+ 65-5+

この図面は、建設省国土院の承認を得て、同院所管の測量員が測量したものである。 (承認番号) 昭53 中出第 77 号

道 路 台 帳 付 図

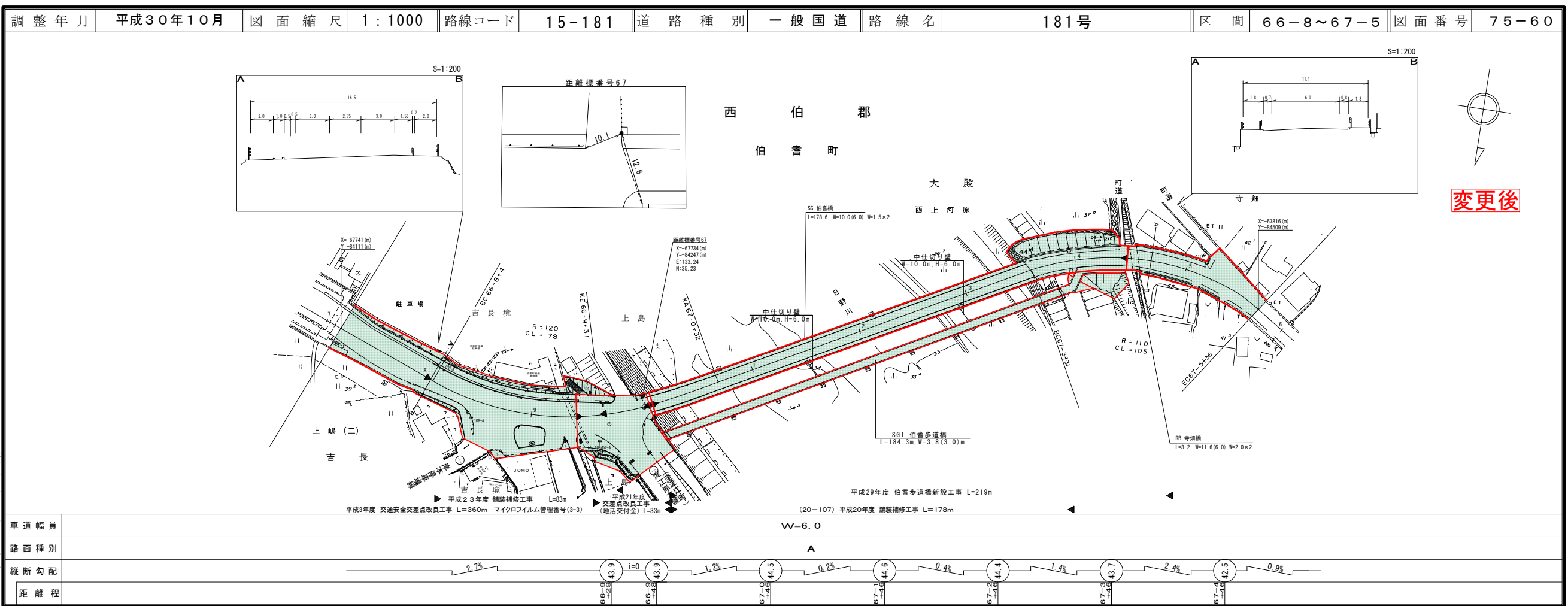
鳥 取 県



(南) 株式会社 江府 株式会社 技術 株式会社 研究 株式会社 コンサート 株式会社 サルタ 株式会社 ミット スペース

道 路 台 帳 付 図

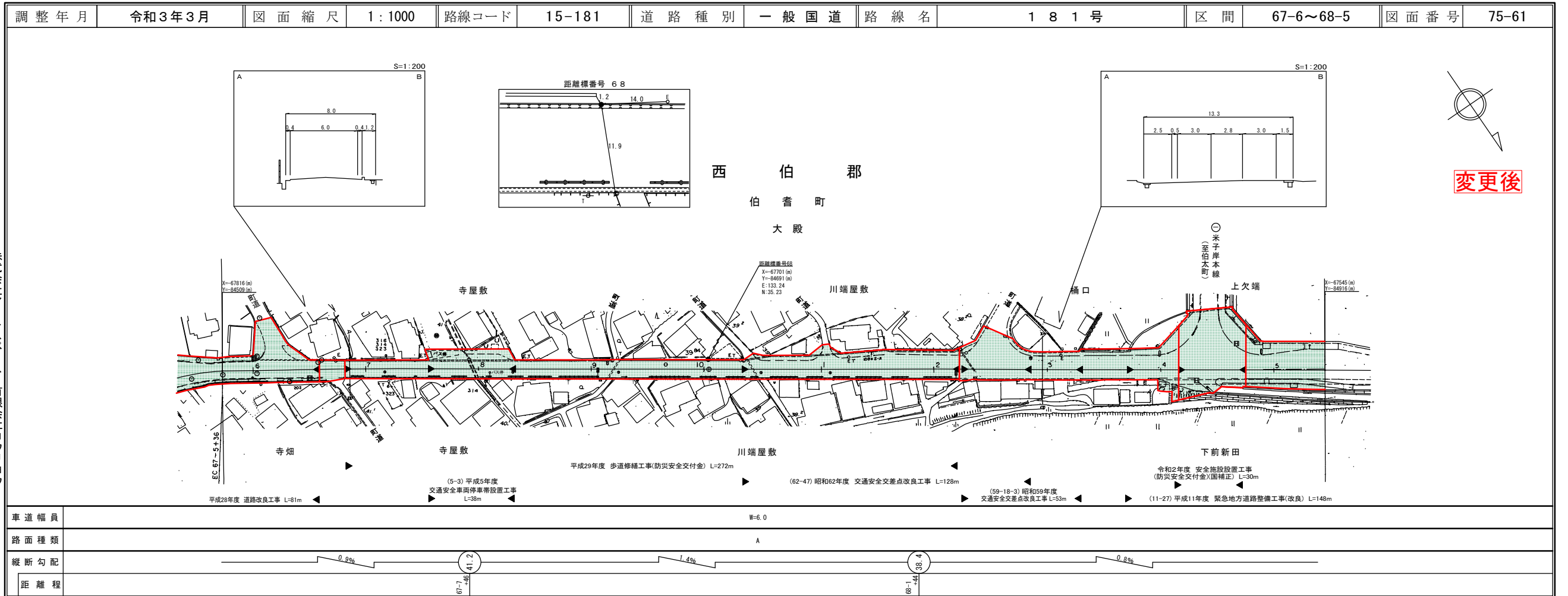
鳥 取 県



株式会社 開発 株式会社 コンサート 株式会社 サルタ 株式会社 ミット スペース

道 路 台 帳 付 図

鳥 取 県



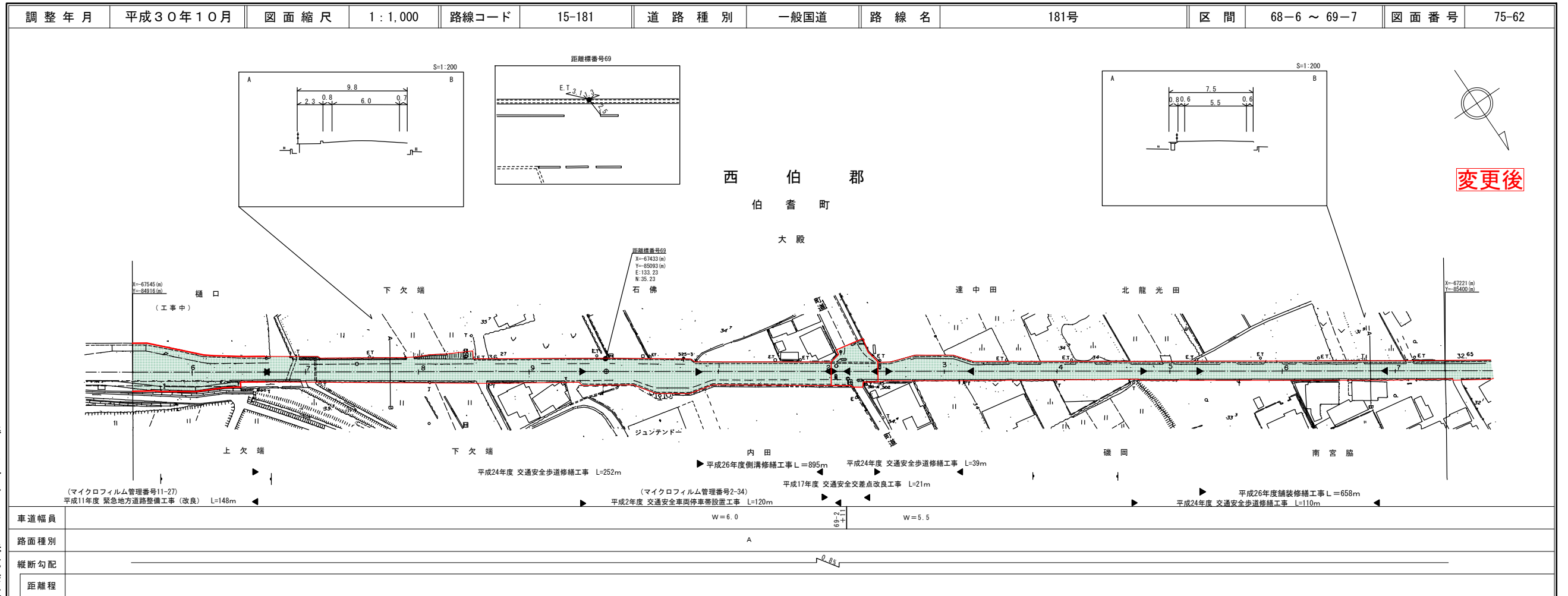
(有) 株式会社アートスペース
江府技術コンサルタント
株式会社マツモトサービス
株式会社ミット

(有) 株式会社アートスペース
江府技術コンサルタント
株式会社マツモトサービス
株式会社ミット

変更後

道 路 台 帳 付 図

鳥 取 県



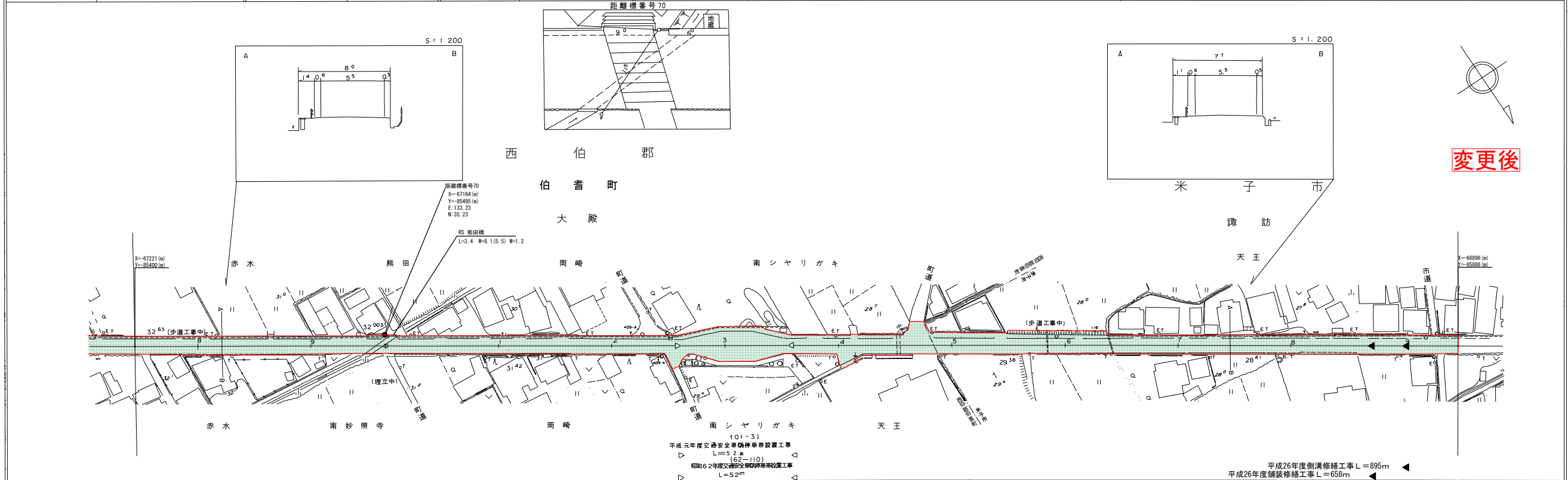
株式会社アートスペース
江府技術コンサルタント
株式会社マツモトサービス
株式会社ミット

変更後

道 路 台 帳 付 図

鳥 取 県

調整年月	平成30年10月	図面縮尺	1:1,000	路線コード	15-181	道路種別	一般国道	路線名	181号	区間	69-8 ~ 70-9	図面番号	75-63
------	----------	------	---------	-------	--------	------	------	-----	------	----	-------------	------	-------



変更後

車道幅員	w=5.5	路面種類	A	縦断勾配	0.8%	距離程							
------	-------	------	---	------	------	-----	--	--	--	--	--	--	--

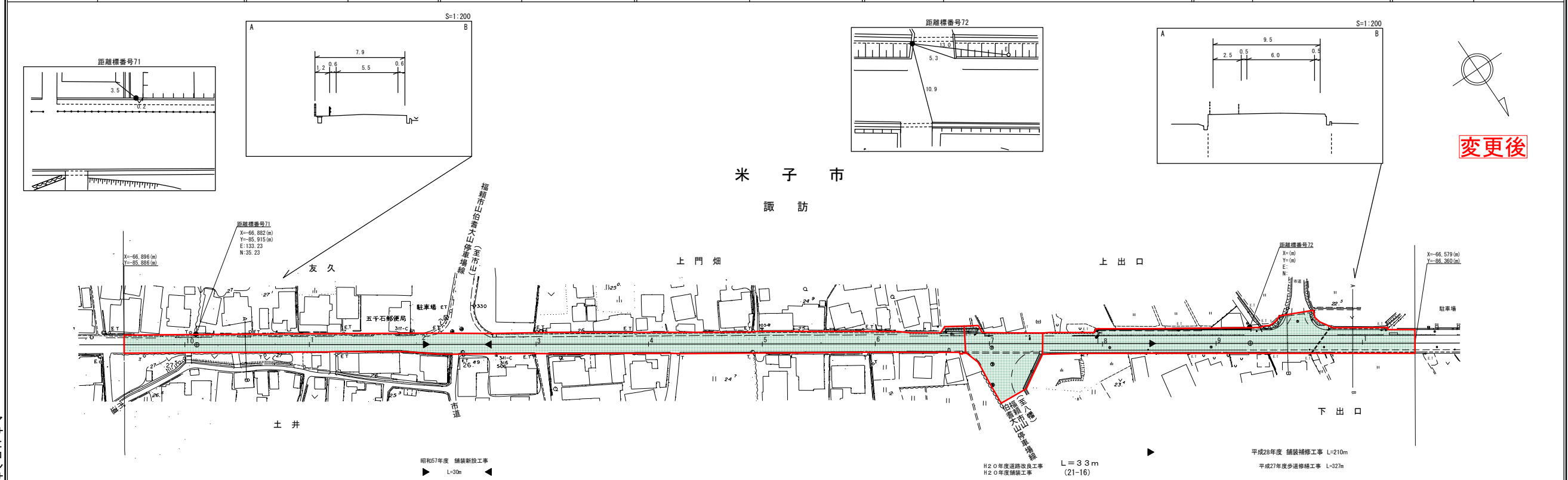
株式会社アールエスエス
 株式会社ミット
 株式会社アールエスエス
 株式会社ミット

この地図は、建設省国土院の承認を得て、同院所管の測図及び測図成果を使用して編製したものである。(承認番号) 昭33 中公第77号

道 路 台 帳 付 図

鳥 取 県

調整年月	平成30年10月	図面縮尺	1:1,000	路線コード	15-181	道路種別	一般国道	路線名	181号	区間	70-10~72-1	図面番号	75-64
------	----------	------	---------	-------	--------	------	------	-----	------	----	------------	------	-------



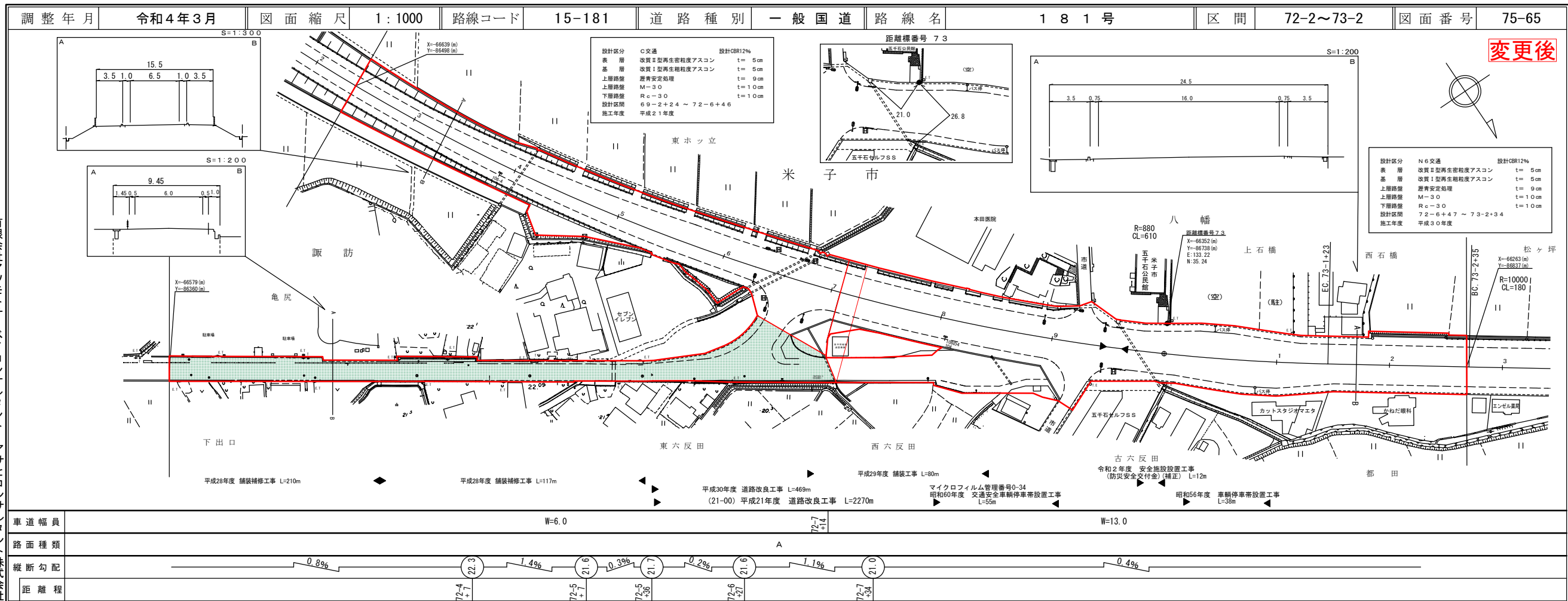
変更後

車道幅員	w=5.5	路面種類	A	縦断勾配	0.8%	距離程	71-2 +0	71-30 +0					
------	-------	------	---	------	------	-----	------------	-------------	--	--	--	--	--

アサヒコンサルタント株式会社
 株式会社アールエスエス
 株式会社ミット
 株式会社アールエスエス
 株式会社ミット

道 路 台 帳 付 図

鳥 取 県



有限会社マツトサーベイコンサルタント
 (有)江府技研コンサルタント
 アサヒコンサルタント株式会社
 (株)アールスペース
 株式会社 ミット