

令和4年地価公示

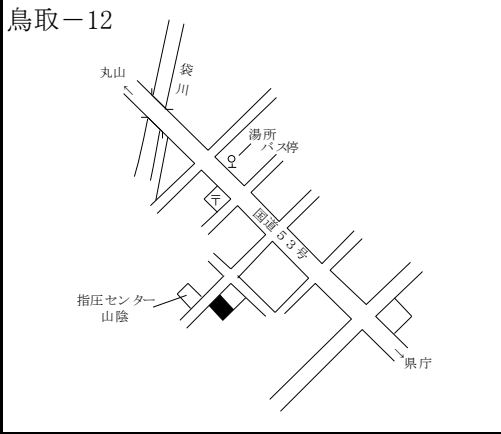
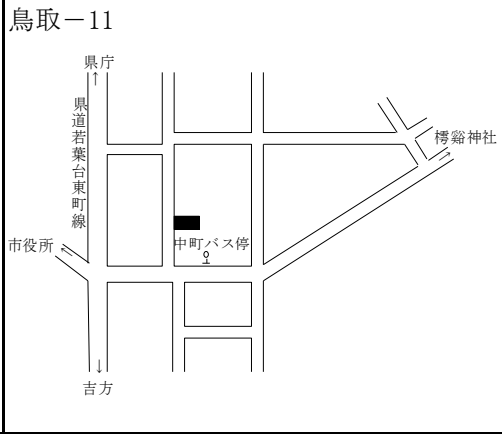
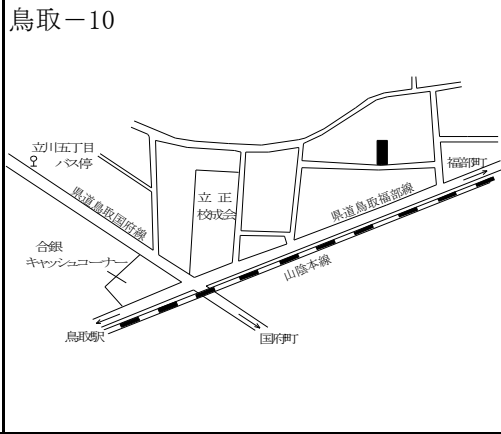
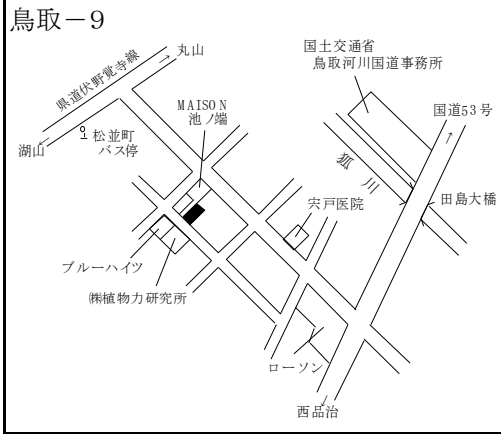
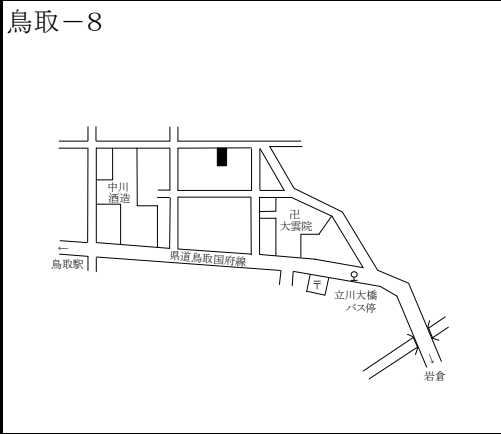
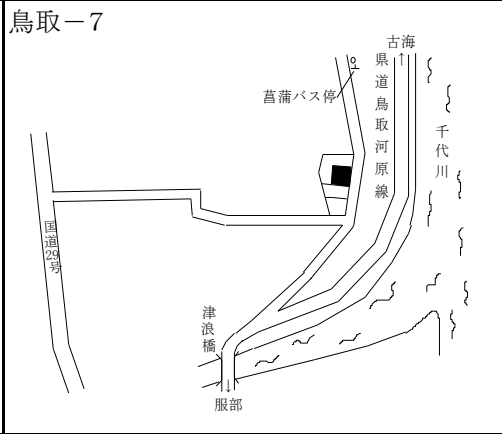
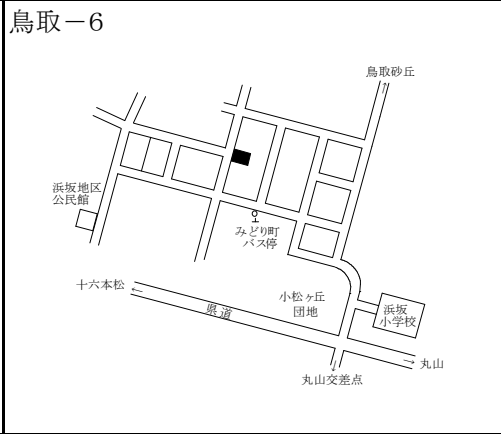
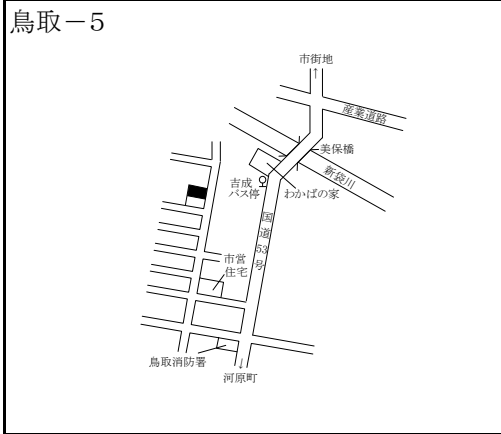
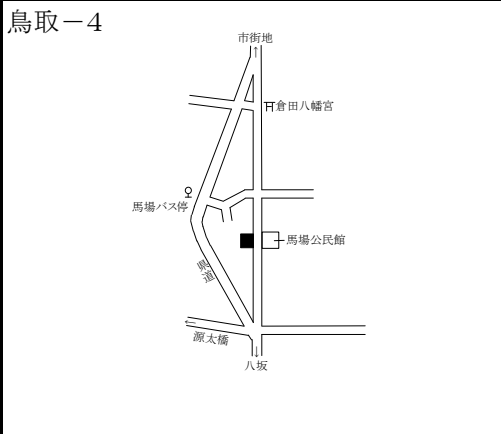
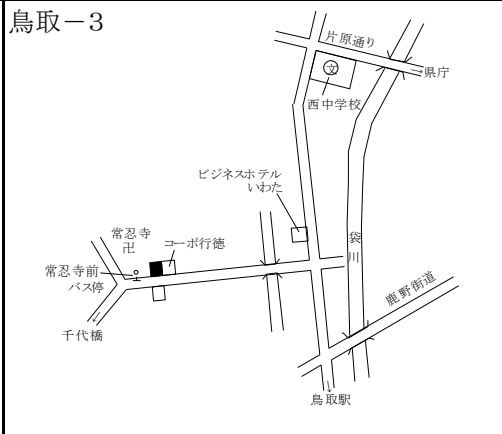
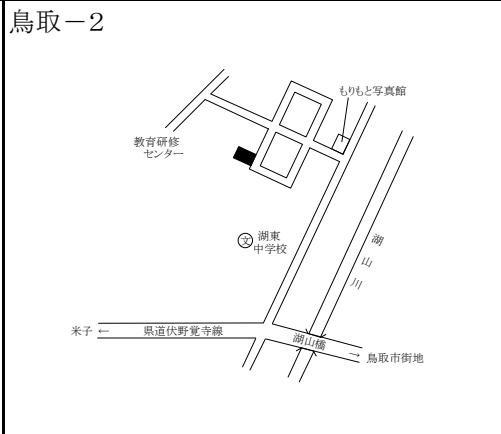
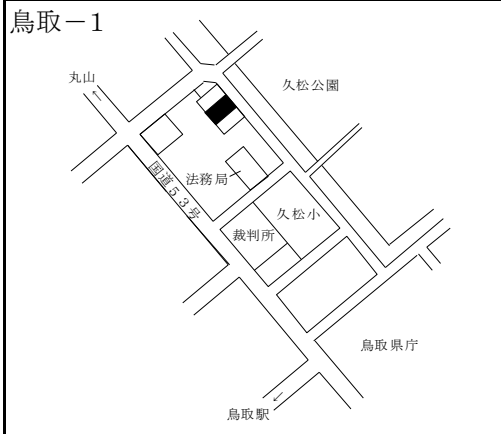
# 標準地の公示価格

価格時点 令和4年1月1日

## 鳥取市(住宅地)

標準地 番号	所在、地番 「住居表示」	R4公示 価格 (円/㎡)	R3公示 価格 (円/㎡)	変動率 (%)	地積 (㎡)	形状	利用の 現況	周辺の土地利用の現況	前面道路 の状況	水道、ガス、 下水の 整備状況	鉄道駅等 との接近 の状況	公法上の 規制	摘要
鳥取 -1	鳥取市東町2丁目341番1	93,500	93,500	0.0	444	1:3	住宅 RC3	中規模一般住宅が建ち並ぶ 山手の閑静な住宅地域	北東15m 市道	水道 ガス 下水	鳥取駅 1.8km	1住居 (60,200) 準防	
鳥取 -2	鳥取市湖山町北6丁目330番 4	55,000	54,900	0.2	219	1:1.5	住宅 W2	中規模一般住宅が多い郊外 の住宅地域	南東6m 市道	水道 ガス 下水	湖山駅 1km	2中専 (60,200)	
鳥取 -3	鳥取市行徳3丁目976番	44,900	45,300	△ 0.9	217	1:1.2	住宅 LS2	中小規模一般住宅が建ち並ぶ 既成住宅地域	南7.5m 市道	水道 ガス 下水	鳥取駅 1.2km	1住居 (60,200) 準防	
鳥取 -4	鳥取市馬場字東屋敷274番2 外	19,700	19,800	△ 0.5	720	1.5:1	住宅 W2	中規模農家住宅が建ち並ぶ 既成住宅地域	東5m 市道	水道 下水	鳥取駅 3.7km	調区 (70,400)	
鳥取 ※ -5	鳥取市吉成字下池田1022番	64,000	64,000	0.0	224	台形 1:2	住宅 W2	中規模一般住宅が建ち並ぶ 住宅地域	南東6m 市道	水道 ガス 下水	鳥取駅 850m	1住居 (60,200)	
鳥取 -6	鳥取市浜坂3丁目1572番 「浜坂3-10-8」	41,000	41,000	0.0	245	1:1.2	住宅 W2	中規模一般住宅が多い区画 整然とした住宅地域	北西6m 市道	水道 ガス 下水	鳥取駅 4.8km	1低専 (50,80)	
鳥取 -7	鳥取市菖蒲字東土居326番1	20,700	20,900	△ 1.0	525	1:1.5	住宅 W2	中規模農家住宅が多い既成 住宅地域	南東7m 市道	水道 下水	鳥取駅 2.7km	調区 (70,400)	
鳥取 ※ -8	鳥取市立川町3丁目317番	38,200	38,200	0.0	115	1:3	住宅 W2	一般住宅の中に小売店舗が 見られる既成住宅地域	北5m 市道	水道 ガス 下水	鳥取駅 1.9km	1住居 (60,200) 準防	
鳥取 -9	鳥取市田島751番	56,300	55,000	2.4	265	1:1.5	住宅 W2	一般住宅の中にアパート等が 見られる住宅地域	南西6m 市道	水道 ガス 下水	鳥取駅 2.6km	1住居 (60,200) 準防	
鳥取 -10	鳥取市卯垣2丁目618番	42,800	43,000	△ 0.5	165	1:2	住宅 W2	中小規模一般住宅が密集す る既成住宅地域	南4.5m 道路	水道 ガス 下水	鳥取駅 2.5km	1住居 (60,200)	
鳥取 -11	鳥取市中町40番12外	75,600	75,600	0.0	262	1:2	住宅 W2	中規模一般住宅が建ち並ぶ 既成住宅地域	西7m 市道	水道 ガス 下水	鳥取駅 1.8km	1低専 (60,100) 準防	
鳥取 -12	鳥取市材木町179番	69,500	69,500	0.0	261	1:2	住宅 W2	中規模一般住宅が多い既成 住宅地域	北西6m 市道	水道 ガス 下水	鳥取駅 1.9km	1住居 (60,200) 準防	

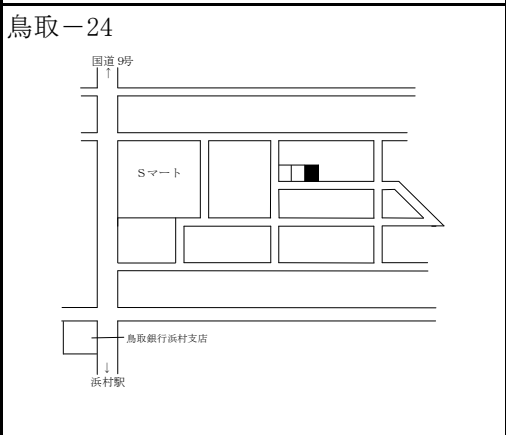
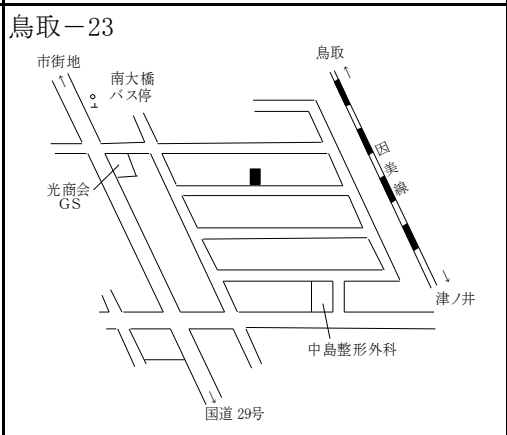
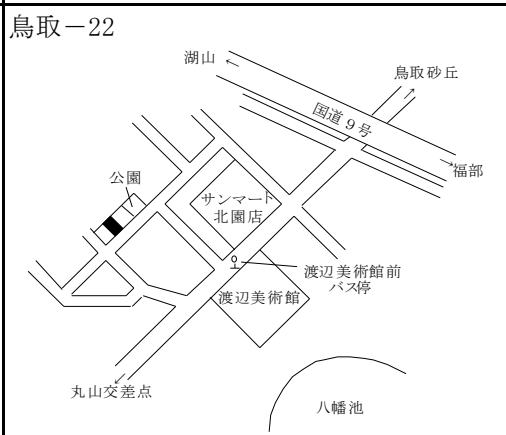
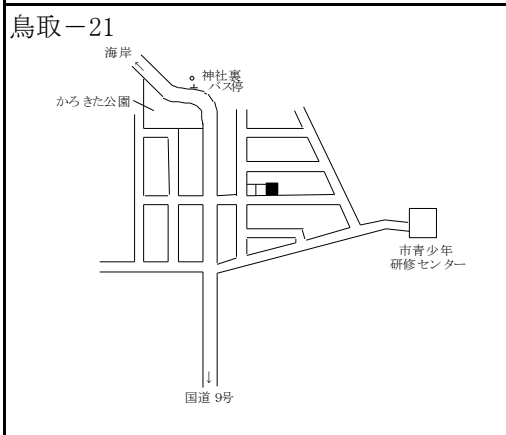
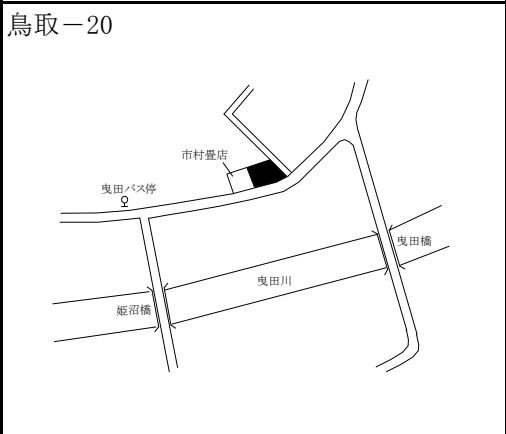
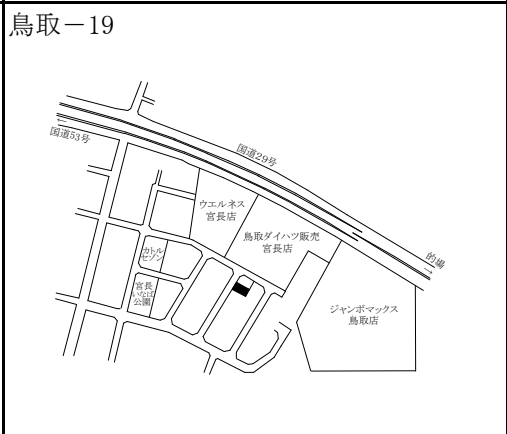
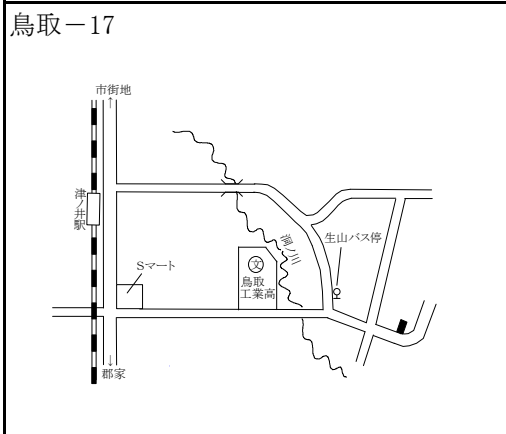
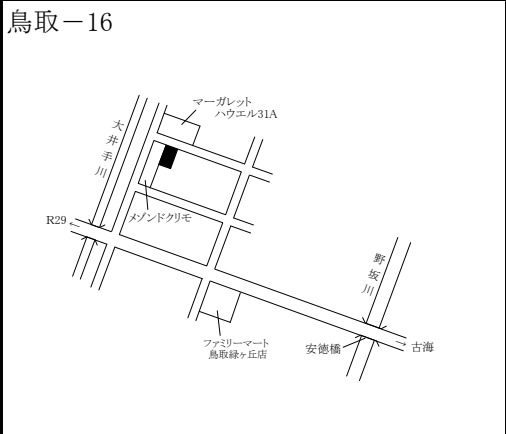
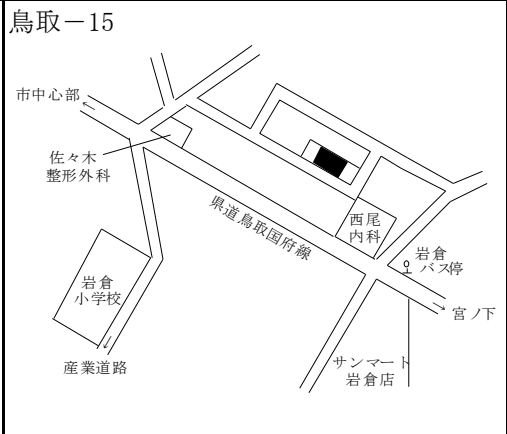
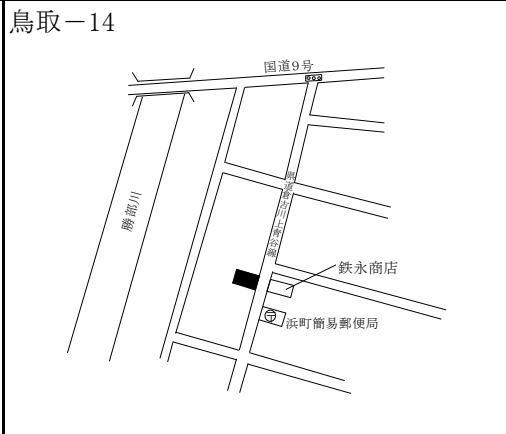
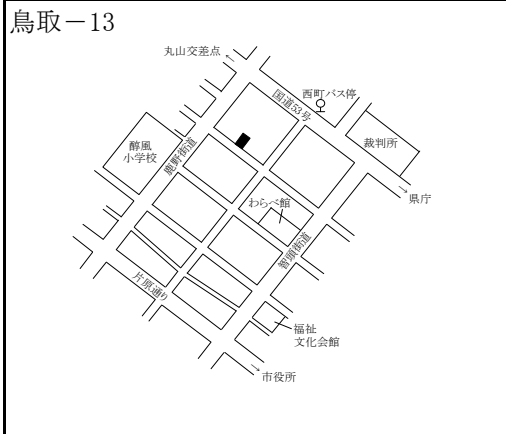
過去 の 標 準 地 価 格	年 番号	平成				令和 2	摘要	年 番号	平成				令和 2	摘要
		29	30	31					29	30	31			
	鳥取 -1	93,500	93,800	94,000	94,000		鳥取 -7	22,000	21,600	21,300	21,100			
	鳥取 -2	54,200	54,200	54,500	54,900		鳥取 -8	42,000	40,500	39,500	38,700			
	鳥取 -3	49,800	48,300	47,000	45,900		鳥取 -9	54,800	54,500	54,500	54,500			
	鳥取 -4	20,700	20,400	20,200	20,000		鳥取 -10	45,300	44,300	43,700	43,400			
	鳥取 -5	63,000	63,500	63,800	64,300		鳥取 -11	74,800	75,000	75,400	75,800			
	鳥取 -6	41,000	41,000	41,000	41,000		鳥取 -12	68,600	68,600	69,000	69,500			



## 鳥取市(住宅地)

標準地 番号	所在、地番 「住居表示」	R4公示 価格 (円/㎡)	R3公示 価格 (円/㎡)	変動率 (%)	地積 (㎡)	形状	利用の 現況	周辺の土地利用の現況	前面道路 の状況	水道、ガス、 下水の 整備状況	鉄道駅等 との接近 の状況	公法上の 規制	摘要
鳥取 ※ -13	鳥取市西町3丁目411番	84,000	84,000	0.0	246	1:1.5	住宅 LS2	一般住宅が建ち並ぶ旧市街地の閑静な住宅地域	南西8m 市道	水道 ガス 下水	鳥取駅 1.7km	1住居 (60,200) 準防	
鳥取 -14	鳥取市青谷町青谷字八軒屋 3766番1外	14,000	14,200	△ 1.4	261	1:2	住宅 W2	一般住宅のほか小売店舗等が混在する住宅地域	南東5.5m 県道	水道 下水	青谷駅 700m	(都) (70,400)	
鳥取 -15	鳥取市岩倉字上樋掛446番 49	49,900	49,900	0.0	222	1:1.2	住宅 LS2	中規模住宅が多い郊外の区画整然とした住宅地域	南西6m 市道	水道 ガス 下水	鳥取駅 3.3km	1住居 (60,200)	
鳥取 -16	鳥取市南安長2丁目103番	44,400	44,000	0.9	193	1:2	住宅 W2	一般住宅、アパート等が混在する新興住宅地域	北東6m 市道	水道 下水	鳥取駅 2.7km	2中専 (60,200)	
鳥取 -17	鳥取市生山字上土居44番	19,600	19,800	△ 1.0	712	1:1.5	住宅 W2	中規模農家が建ち並ぶ既成住宅地域	南西3.5m 市道	水道 下水	津ノ井駅 1.3km	調区 (70,400)	
鳥取 -18	鳥取市大杵字横長258番26	48,700	48,400	0.6	220	1:2	住宅 W2	一般住宅の中にアパート等が見られる住宅地域	北東9m 市道	水道 ガス 下水	鳥取駅 2.9km	2中専 (60,200)	
鳥取 -19	鳥取市宮長字下宝殿239番 20	64,600	63,000	2.5	161	1:1.5	住宅 LS2	一般住宅が建ち並ぶ区画整然とした住宅地域	北西6m 市道	水道 下水	鳥取駅 2.5km	工業 (60,200)	
鳥取 -20	鳥取市河原町曳田字下土居 215番2外	12,300	12,500	△ 1.6	439	1.5:1	住宅 W2	一般住宅が多い県道沿いの既成住宅地域	南東7m 県道 北東側道	水道 下水	河原駅 3.3km	(都) (70,400)	
鳥取 -21	鳥取市賀露町北2丁目3287 番外 「賀露町北2-8-10」	27,700	27,500	0.7	330	1:1.2	住宅 W2	一般住宅が建ちつつある区画整理済の住宅地域	南6m 市道	水道 下水	湖山駅 2.6km	2中専 (60,200)	
鳥取 -22	鳥取市山城町631番33 「山城町10-24」	48,400	48,500	△ 0.2	217	1:1.5	住宅 LS2	中規模一般住宅が建ち並ぶ県道背後の住宅地域	南東6m 市道	水道 ガス 下水	鳥取駅 3.7km	1住居 (60,200)	
鳥取 -23	鳥取市新字上大樋井83番30	62,800	62,000	1.3	204	1:1.5	住宅 LS2	中規模一般住宅が多い区画整然とした住宅地域	南6m 市道	水道 ガス 下水	鳥取駅 1.9km	1住居 (60,200)	
鳥取 -24	鳥取市気高町浜村字西浜 783番1205外	19,100	19,000	0.5	161	1:1	住宅 W2	空地等も見られる区画整然とした住宅地域	南6m 市道	水道 ガス 下水	浜村駅 800m	(都) (70,400)	

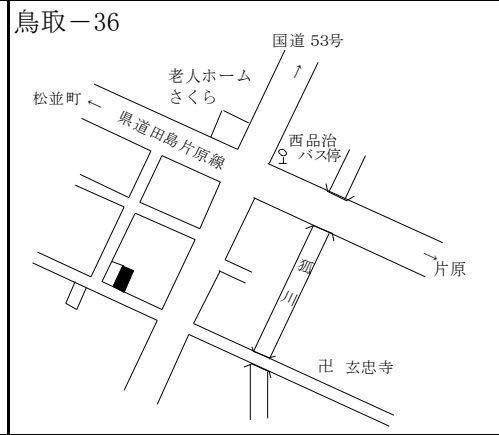
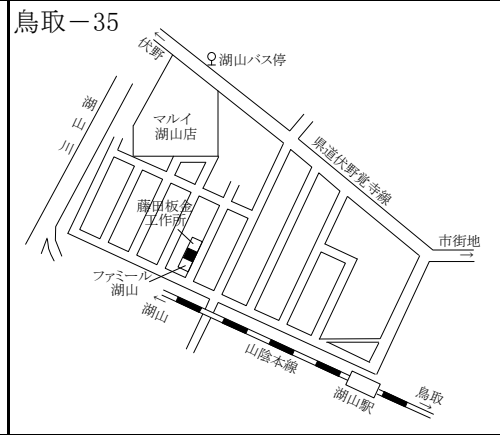
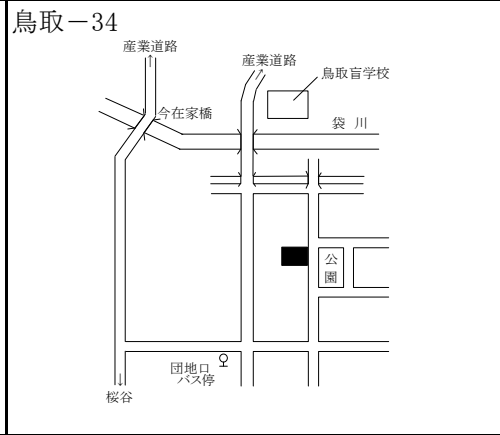
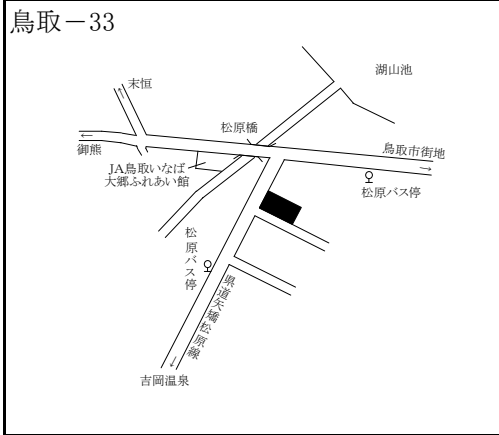
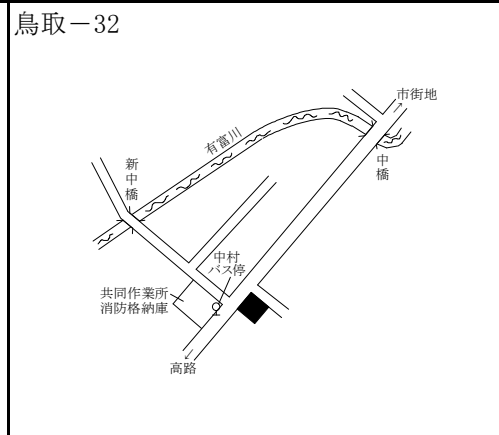
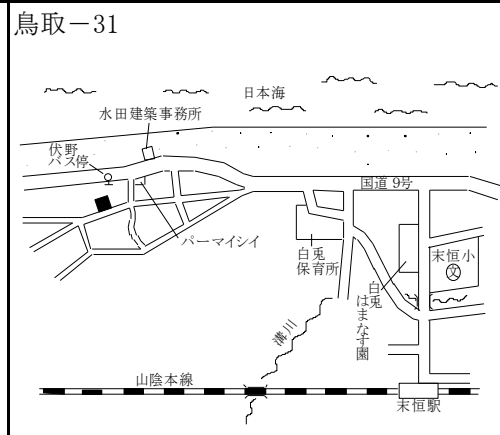
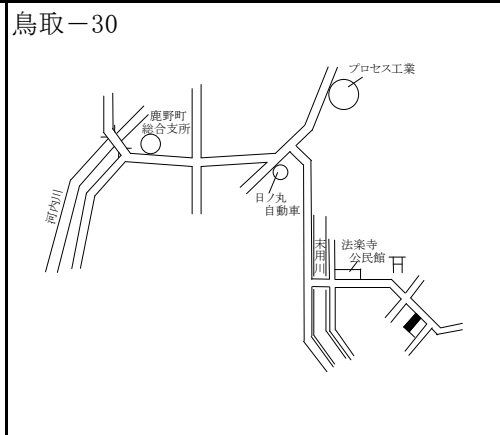
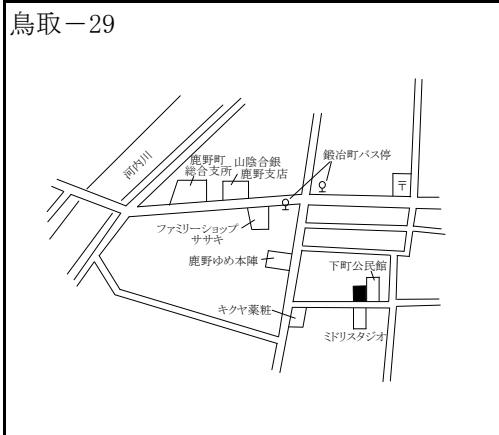
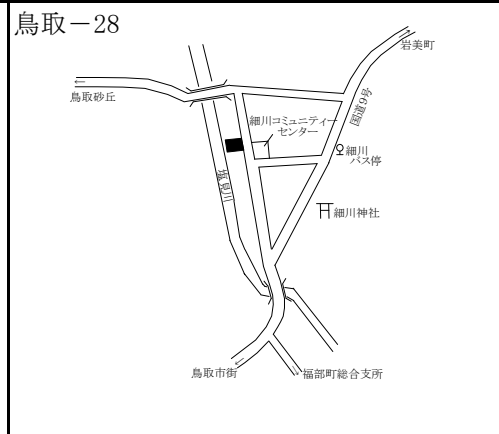
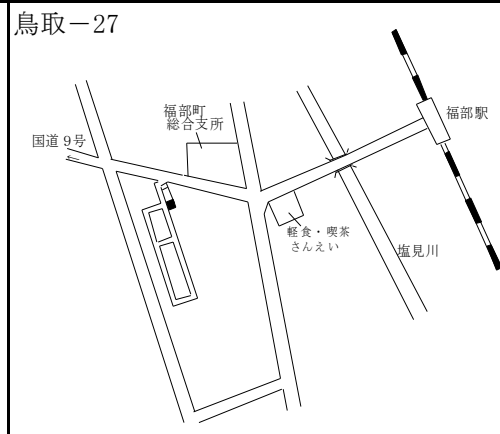
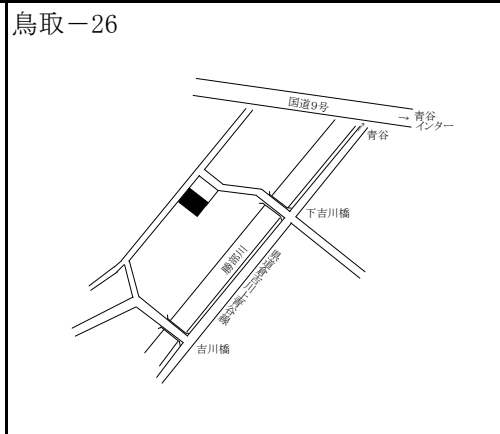
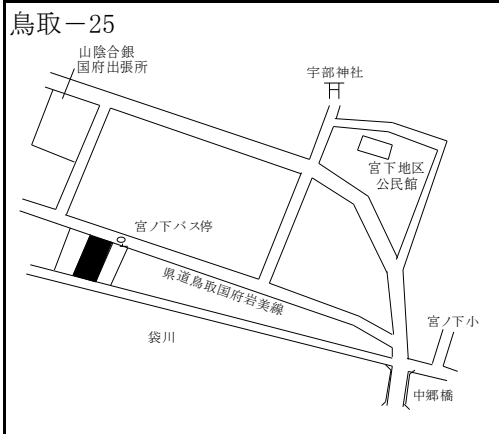
過去の 標準地 価格	年 番号	平成				摘要	年 番号	令和				摘要	
		29	30	31	2			29	30	31	2		
鳥取	-13	82,500	83,500	83,800	84,100		鳥取	-19	59,800	60,300	61,000	62,000	
鳥取	-14	16,200	16,600	15,000	14,500		鳥取	-20	13,600	13,300	13,000	12,700	
鳥取	-15	49,800	49,500	49,500	49,900		鳥取	-21	27,800	27,300	27,300	27,400	
鳥取	-16	43,300	43,300	43,300	44,000		鳥取	-22	49,000	49,000	49,000	49,000	
鳥取	-17	20,700	20,700	20,200	20,000		鳥取	-23	60,000	60,500	61,000	62,000	
鳥取	-18	48,400	48,400	48,400	48,400		鳥取	-24	18,600	18,600	18,700	18,900	



## 鳥取市(住宅地)

標準地 番号	所在、地番 「住居表示」	R4公示 価格 (円/㎡)	R3公示 価格 (円/㎡)	変動率 (%)	地積 (㎡)	形状	利用の 現況	周辺の土地利用の現況	前面道路 の状況	水道、ガス、 下水の 整備状況	鉄道駅等 との接近 の状況	公法上の 規制	摘要
鳥取 -25	鳥取市国府町宮下字中土居前277番	28,900	29,000	△ 0.3	165	1:1.5	住宅 W2	一般住宅の中に店舗等が見られる既成住宅地域	北7m 県道	水道 下水	鳥取駅 4.4km	1住居 (60,200)	
鳥取 -26	鳥取市青谷町吉川字菅田36番6	8,500	8,600	△ 1.2	238	1:1.5	住宅 W2	農家住宅が建ち並ぶ既成住宅地域	北西4.5m 市道	水道 下水	青谷駅 1.2km	(都) (70,400)	
鳥取 -27	鳥取市福部町高江字東土居56番11	23,500	23,800	△ 1.3	175	1:1	住宅 W2	一般住宅が建ち並ぶ区画整然とした住宅地	南西5m 市道	水道 下水	福部駅 350m	(都) (70,400)	
鳥取 -28	鳥取市福部町細川字下屋敷314番	12,900	13,000	△ 0.8	693	1:2	住宅 W2	中規模農家住宅が多い国道背後の既成住宅地域	東4.5m 市道	水道 下水	福部駅 1.8km	(都) (70,400)	
鳥取 -29	鳥取市鹿野町鹿野字下町北裏1327番	16,700	16,800	△ 0.6	175	1:6	空地	一般住宅の中に店舗等が見られる既成住宅地域	南5m 市道	水道 下水	浜村駅 6.5km	(都) (70,400)	
鳥取 -30	鳥取市鹿野町末用字今在家413番2	4,000	4,010	△ 0.2	327	1:2	住宅 W2	中規模農家住宅が見られる既成住宅地域	北東10m 県道	水道 下水	浜村駅 8km	(都) (70,400)	
鳥取 -31	鳥取市伏野字屋敷ノ巻1098番	16,200	16,400	△ 1.2	115	2:1	住宅 W2	農家住宅が多い国道背後の既成住宅地域	南東4m 市道	水道 下水	末恒駅 900m	調区 (70,400)	
鳥取 -32	鳥取市中村字椎木下分390番	9,500	9,600	△ 1.0	322	1.2:1	住宅 W2	農家住宅が建ち並ぶ県道沿いの既成農家住宅地域	北西8.5m 県道	水道 下水	鳥取駅 7km	調区 (70,400)	
鳥取 -33	鳥取市松原字東前田西ノ切75番3外	21,900	22,000	△ 0.5	224	台形 1:1.2	住宅 W2	中規模農家住宅が多い県道沿いの既成住宅地域	西11m 県道	水道 下水	鳥取駅 9km	調区 (70,400)	
鳥取 -34	鳥取市東今在家字五反田87番33	48,600	48,600	0.0	218	1:2	住宅 W2	中規模一般住宅が多い区画整然とした住宅地域	東6m 市道	水道 ガス 下水	鳥取駅 3.8km	1低専 (50,80)	
鳥取 -35	鳥取市湖山町東1丁目769番	57,300	57,200	0.2	218	1:2	住宅 W2	一般住宅のほかにアパートが見られる住宅地域	南東6m 市道	水道 ガス 下水	湖山駅 350m	1住居 (60,200)	
鳥取 -36	鳥取市西品治字柳原703番	39,000	39,000	0.0	419	1:3.5	住宅 W2	一般住宅と店舗併用住宅が混在する既成住宅地域	南西5m 市道	水道 ガス 下水	鳥取駅 1.8km	1住居 (60,200) 準防	

過去の 標準地 価格	年 番号	平成				摘要	年 番号	令和				摘要
		29	30	31	2			29	30	31	2	
	鳥取 -25	29,800	29,300	29,200	29,100		鳥取 -31	17,100	16,800	16,600	16,500	
	鳥取 -26	9,100	8,900	8,800	8,700		鳥取 -32	10,000	9,900	9,800	9,700	
	鳥取 -27	25,000	24,500	24,200	24,000		鳥取 -33	22,700	22,500	22,300	22,100	
	鳥取 -28	13,700	13,500	13,300	13,100		鳥取 -34	47,200	47,800	48,300	48,600	
	鳥取 -29	17,700	17,400	17,200	17,000		鳥取 -35	56,800	56,900	57,000	57,200	
	鳥取 -30	4,050	4,040	4,030	4,020		鳥取 -36	42,300	41,000	40,000	39,300	

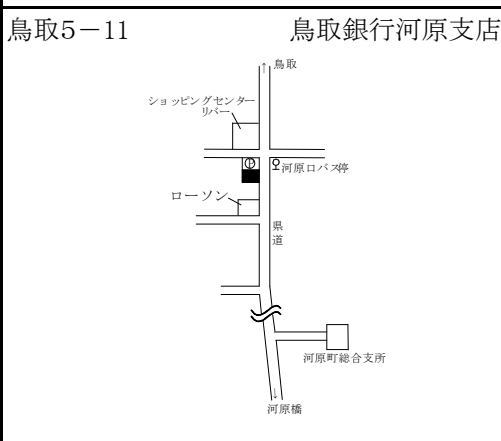
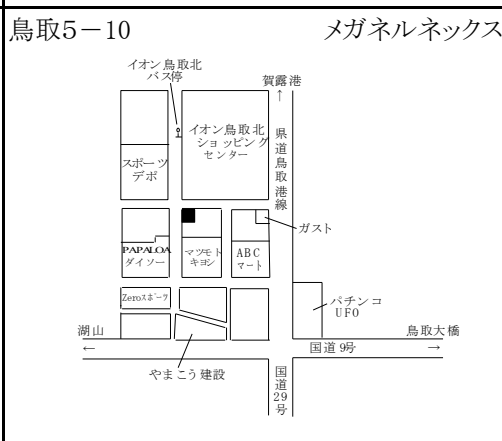
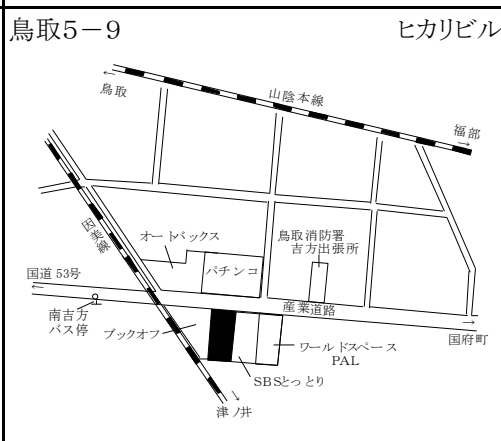
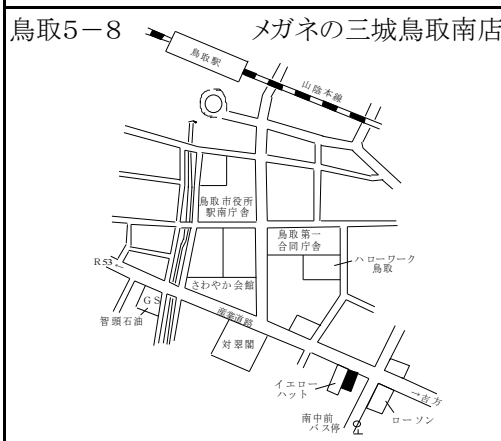
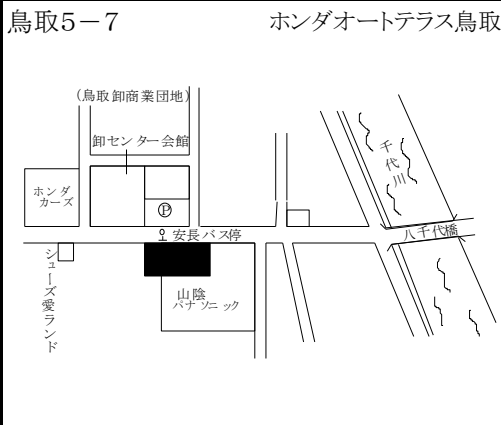
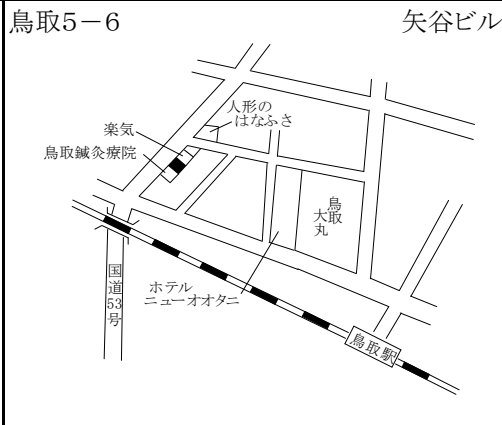
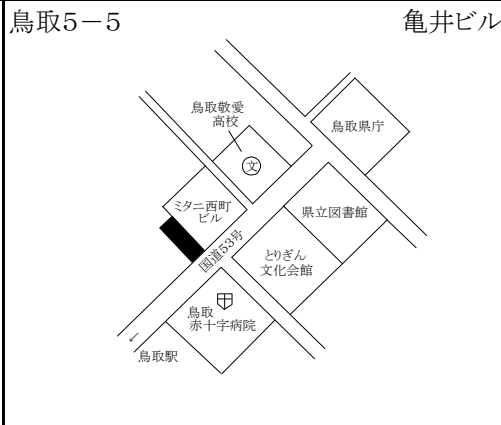
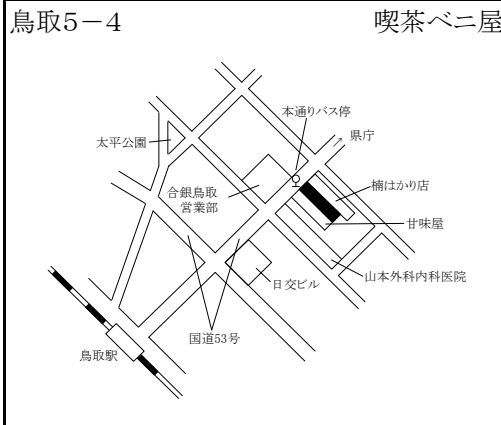
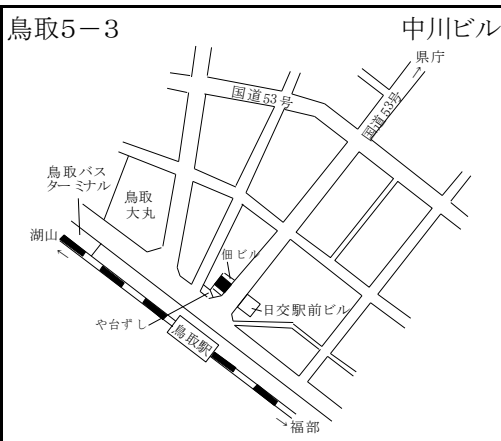
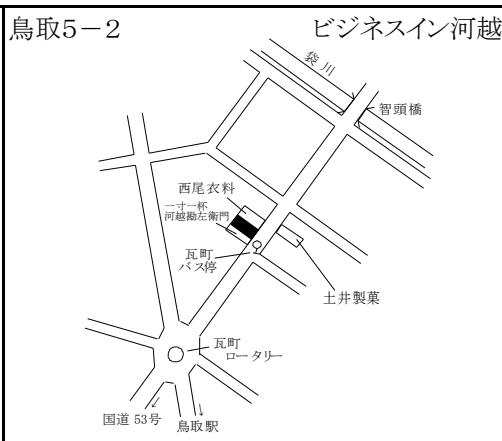
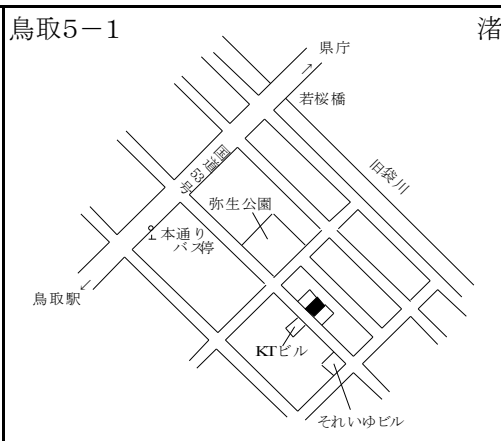
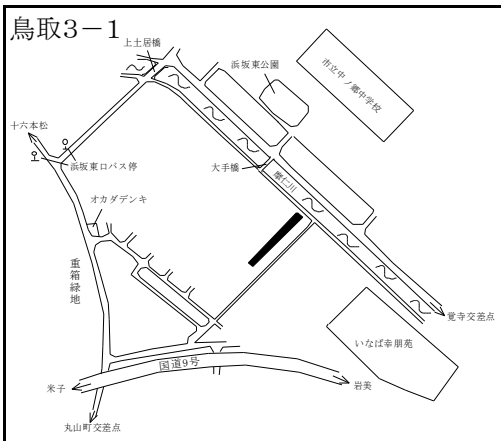


鳥取市(宅地見込地、商業地)

標準地 番号	所在、地番 「住居表示」	R4公示 価格 (円/㎡)	R3公示 価格 (円/㎡)	変動率 (%)	地積 (㎡)	形状	利用の 現況	周辺の土地利用の現況	前面道路 の状況	水道、ガス、 下水の 整備状況	鉄道駅等 との接近 の状況	公法上の 規制	摘要
鳥取 3-1	鳥取市浜坂字大手町204番1	15,300	15,300	0.0	921	1:10	田	住宅地域に隣接する熟成度の高い宅地見込地地域			鳥取駅 4km	1中専 (60,200)	
鳥取 5-1	鳥取市弥生町266番	79,800	84,400	△ 5.5	70	1:2.5	店舗 S2	小規模飲食店の建ち並ぶ歓楽街の商業地域	南西8m 市道	水道 ガス 下水	鳥取駅 550m	商業 (80,400) 準防	
鳥取 ※ 5-2	鳥取市瓦町605番	57,300	58,500	△ 2.1	165	1:4.5	旅館 S4	小規模店舗を中心とした既成商業地域	南東15m 市道	水道 ガス 下水	鳥取駅 500m	商業 (80,400) 準防	
鳥取 5-3	鳥取市栄町710番	126,000	131,000	△ 3.8	100	1:1.5	店舗兼 事務所 SRC3	中低層の店舗ビルが建ち並ぶ駅前商業地域	南東27m 県道	水道 ガス 下水	鳥取駅 近接	商業 (80,600) 防火	
鳥取 ※ 5-4	鳥取市末広温泉町129番	84,500	89,000	△ 5.1	163	1:5	店舗兼 住宅 RC2	小売店舗が建ち並ぶ市街地中心部の商業地域	北西22m 国道	水道 ガス 下水	鳥取駅 400m	商業 (80,500) 防火	
鳥取 5-5	鳥取市西町1丁目202番2外	81,300	84,000	△ 3.2	191	1:5	店舗兼 事務所 RC3	中小規模の店舗、事務所が建ち並ぶ既成商業地域	南東26m 国道	水道 ガス 下水	鳥取駅 1.2km	商業 (80,500) 防火	
鳥取 5-6	鳥取市今町2丁目285番	66,300	67,900	△ 2.4	353	1:2.5	店舗兼 住宅 S3	小売店舗、事務所等が多い国道沿いの商業地域	北西22m 国道	水道 ガス 下水	鳥取駅 300m	商業 (80,600) 防火	
鳥取 5-7	鳥取市安長字中畦295番2外	70,800	71,000	△ 0.3	1,653	1.5:1	店舗 S1	飲食店や郊外型店舗が多い路線商業地域	北12m 県道	水道	鳥取駅 3.2km	準工 (60,200)	
鳥取 5-8	鳥取市富安1丁目23番1	80,200	81,800	△ 2.0	527	1:1.5	店舗 S1	中低層の店舗、事務所が建ち並ぶ商業地域	北東20m 県道	水道 ガス 下水	鳥取駅 800m	商業 (80,400)	
鳥取 5-9	鳥取市南吉方3丁目110番	65,700	65,700	0.0	1,131	1:3	店舗兼 共同住 宅S2	店舗、事務所等が見られる路線沿いの商業地域	北20m 県道	水道 ガス 下水	鳥取駅 1.1km	準工 (60,200)	
鳥取 5-10	鳥取市南隈550番外	58,800	59,100	△ 0.5	659	1:1	店舗 S2	大規模店舗、飲食店舗等が集まる新興商業地域	西17m 市道 北側道	水道 下水	鳥取駅 5km	準工 (60,200)	
鳥取 5-11	鳥取市河原町河原字中河原屋敷72番15外	26,200	26,400	△ 0.8	450	台形 1:2.5	銀行 S1	小売店舗が建ち並ぶ県道沿いの商業地域	東10m 県道	水道 下水	河原駅 3.1km	(都) (70,400)	

過去の 標準地 価格	年 番号	平成				令和 2	摘要	年 番号	平成				令和 2	摘要
		29	30	31					29	30	31			
	鳥取 3-1	15,300	15,300	15,300	15,300		鳥取 5-6	73,500	71,800	70,700	69,600			
	鳥取 5-1	94,500	92,800	90,000	88,300		鳥取 5-7	70,000	70,000	70,800	71,300			
	鳥取 5-2	64,500	62,000	61,000	60,000		鳥取 5-8	90,300	87,500	85,500	83,700			
	鳥取 5-3	137,000	136,000	134,000	134,000		鳥取 5-9	66,000	66,000	66,000	66,000			
	鳥取 5-4	98,000	96,000	94,000	92,000		鳥取 5-10	59,700	59,700	59,700	59,600			
	鳥取 5-5	86,500	86,500	86,500	86,000		鳥取 5-11	28,000	27,500	27,100	26,700			

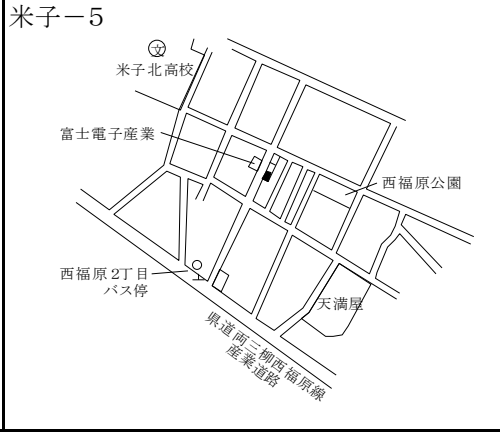
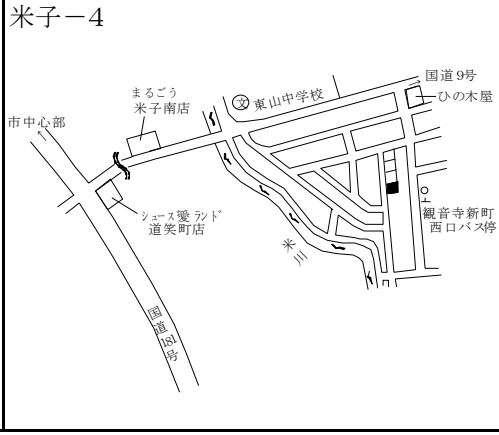
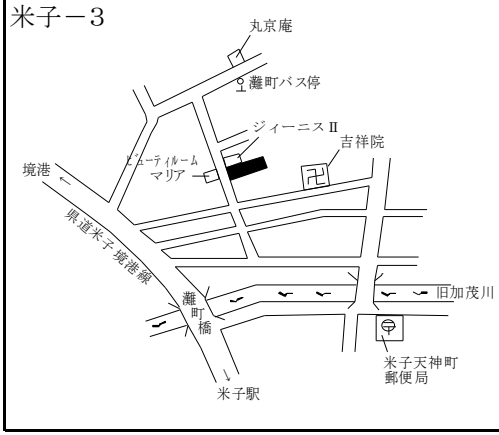
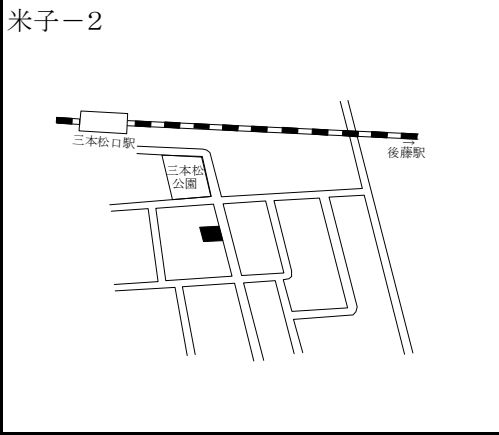
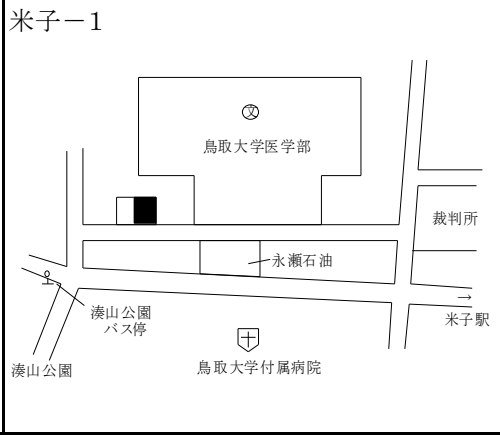
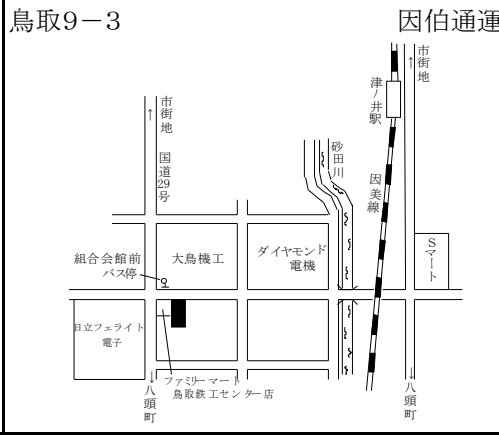
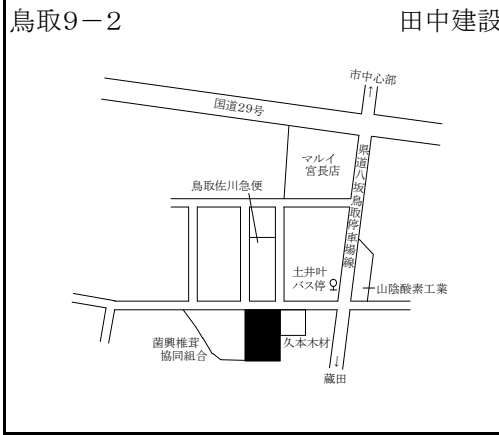
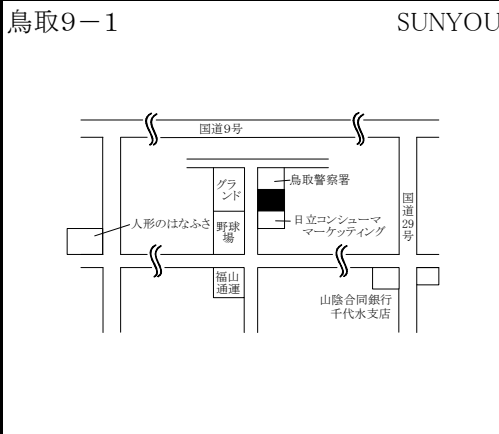
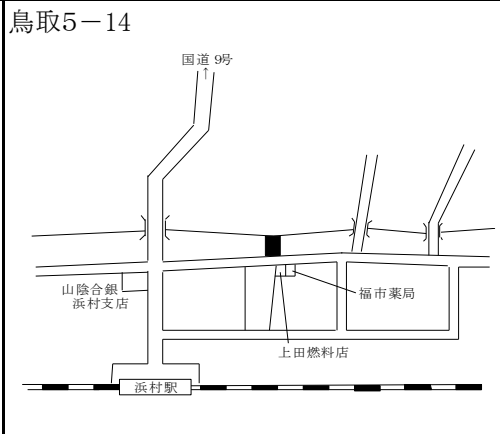
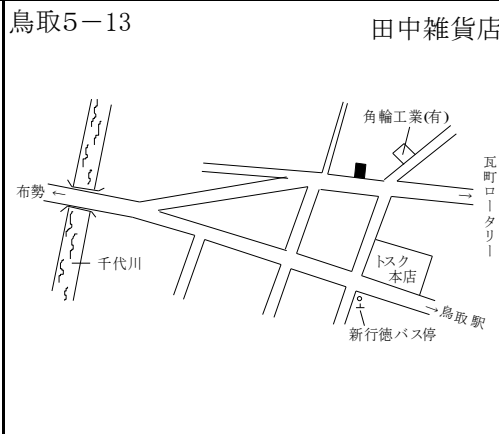
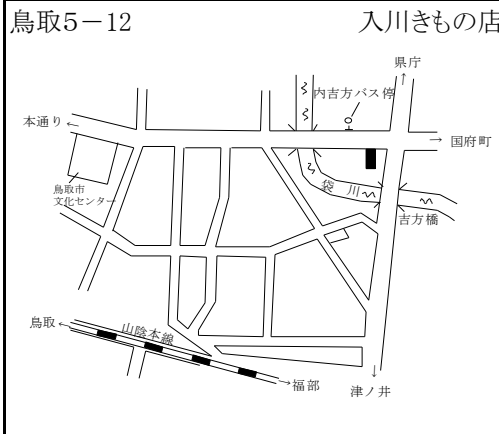




鳥取市(商業地、工業地)、米子市(住宅地)

標準地 番号	所在、地番	R4公示 価格 (円/㎡)	R3公示 価格 (円/㎡)	変動率 (%)	地積 (㎡)	形状	利用の 現況	周辺の土地利用の現況	前面道路 の状況	水道、ガス、 下水の 整備状況	鉄道駅等 との接近 の状況	公法上の 規制	摘要
鳥取 5-12	鳥取市吉方町2丁目511番	53,700	54,000	△ 0.6	185	台形 1:1.5	店舗 S2	小売店舗のほか一般住宅も 混在する近隣商業地域	北東15m 県道	水道 ガス 下水	鳥取駅 1.3km	近商 (80,300) 準防	
鳥取 5-13	鳥取市行徳2丁目558番	53,400	53,500	△ 0.2	115	台形 1:3	店舗兼 住宅 W2	店舗、事務所のほか一般住 宅が混在する商業地域	南12m 市道	水道 ガス 下水	鳥取駅 850m	近商 (80,300) 準防	
鳥取 5-14	鳥取市気高町勝見字湯尻 693番4	17,800	18,000	△ 1.1	175	1:1	住宅 W2	小売店舗のほか旅館等が見 られる商住併用地域	南5m 市道	水道 下水	浜村駅 150m	(都) (70,400)	
鳥取 9-1	鳥取市千代水3丁目105番	22,800	22,900	△ 0.4	3,131	1:1.5	工場	流通業務施設の多い街路の 整備された工業地域	西12m 市道	水道 下水	湖山駅 1.3km	工業 (60,200)	
鳥取 9-2	鳥取市叶字上井原135番1外	22,300	21,800	2.3	4,744	1:2	事務所 兼倉庫 S1	中小工場、倉庫等が建ち並 ぶ小規模工業団地	北9m 市道	水道 下水	鳥取駅 2.7km	工業 (60,200)	
鳥取 9-3	鳥取市南栄町10番2外	17,800	17,900	△ 0.6	6,308	1:2	倉庫兼 事務所 S2	中小規模工場が建ち並ぶ工 業団地	北12m 県道	水道 下水	津ノ井駅 800m	工専 (60,200)	
米子 -1	米子市西町117番2	49,900	49,900	0.0	372	1:2.5	空地	中規模一般住宅、事務所等 が混在する住宅地域	南7.5m 市道	水道 ガス 下水	米子駅 1.3km	1住居 (60,200) 準防	
米子 ※ -2	米子市三本松3丁目4740番 「三本松3-13-25」	38,800	38,800	0.0	341	1:1.5	住宅 W2	中規模一般住宅が多い区画 整然とした住宅地域	東6m 市道	水道 ガス 下水	三本松口 駅300m	1中専 (60,200)	
米子 -3	米子市灘町2丁目129番外	24,500	24,800	△ 1.2	197	1:5	住宅 W2	小規模な住宅等が建ち並ぶ 既成住宅地域	西4m 市道	水道 ガス 下水	米子駅 2km	近商 (80,300) 準防	
米子 -4	米子市観音寺新町1丁目117 番 「観音寺新町1-8-15」	50,100	50,000	0.2	265	1:1.5	住宅 W2	中規模一般住宅が多い区画 整理済の新興住宅地域	西6m 市道	水道 ガス 下水	米子駅 2.7km	2低専 (60,200)	
米子 ※ -5	米子市西福原4丁目252番 「西福原4-4-12」	49,500	49,000	1.0	242	1:1.2	住宅 LS2	一般住宅、共同住宅、事業 所の混在する住宅地域	北西8.5m 市道	水道 下水	米子駅 2.8km	1住居 (60,200)	
米子 -6	米子市祇園町2丁目33番21 外	-	29,900	-	246	1:1.5	住宅 W2	中規模一般住宅が建ち並ぶ 住宅地域	南東6m 市道	水道 ガス 下水	米子駅 2.3km	1住居 (60,200)	隔年評価地点

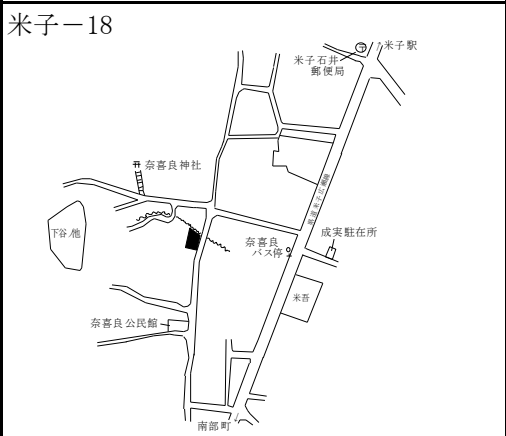
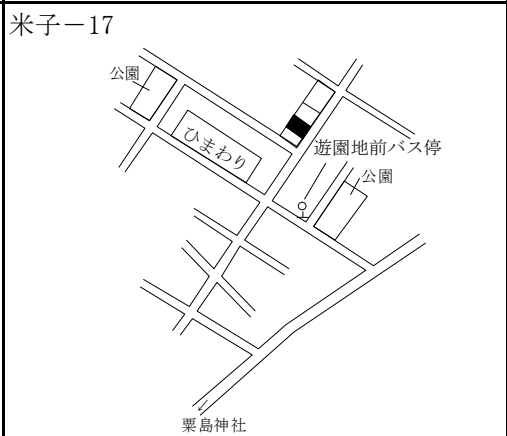
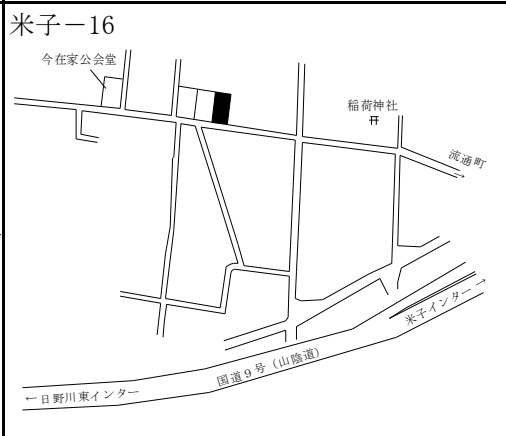
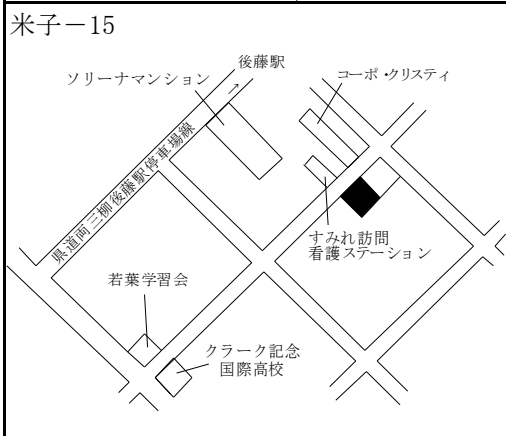
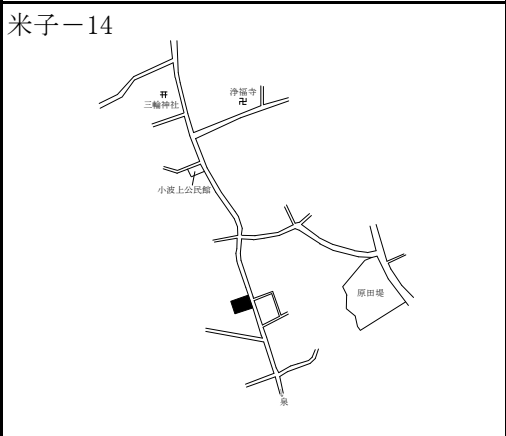
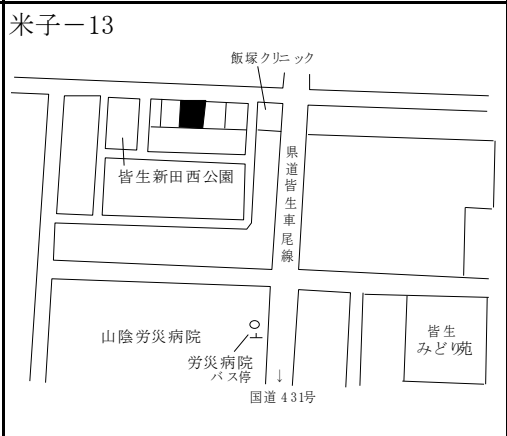
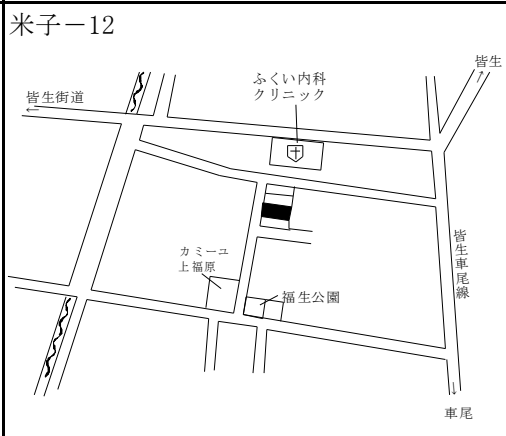
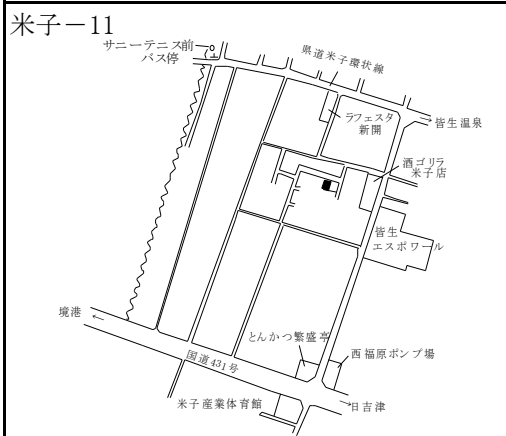
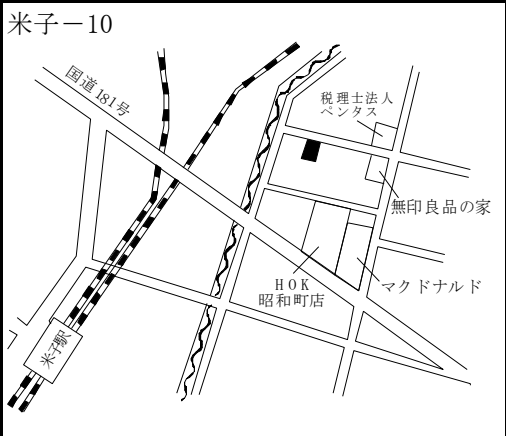
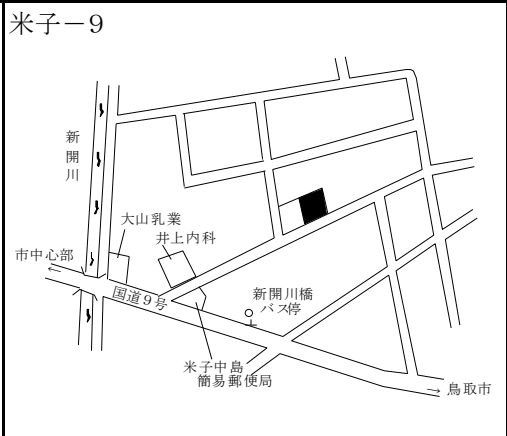
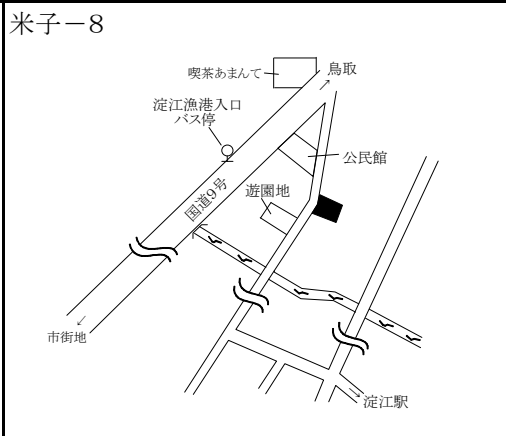
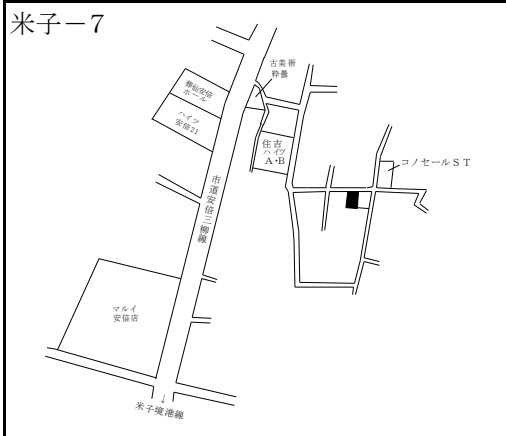
過去 の 標準 地 価格	年 番号	平成				令和 2	摘要	年 番号	平成				令和 2	摘要
		29	30	31					29	30	31			
	鳥取 5-12	56,600	55,500	54,900	54,400		米子 -1	49,300	49,300	49,500	49,900			
	鳥取 5-13	54,800	54,300	54,000	53,900		米子 -2	38,300	38,500	38,700	39,000			
	鳥取 5-14	19,100	18,800	18,500	18,300		米子 -3	26,600	26,000	25,500	25,100			
	鳥取 9-1	23,200	23,000	23,000	23,000		米子 -4	48,000	48,500	49,000	50,000			
	鳥取 9-2	20,500	21,000	21,200	21,500		米子 -5	46,000	47,300	48,600	49,300			
	鳥取 9-3	18,500	18,000	18,000	18,000		米子 -6	29,900	29,900	29,900	29,900			



米子市(住宅地)

標準地 番号	所在、地番 「住居表示」	R4公示 価格 (円/㎡)	R3公示 価格 (円/㎡)	変動率 (%)	地積 (㎡)	形状	利用の 現況	周辺の土地利用の現況	前面道路 の状況	水道、ガス、 下水の 整備状況	鉄道駅等 との接近 の状況	公法上の 規制	摘要
米子 -7	米子市旗ヶ崎8丁目1133番 10 「旗ヶ崎8-16-24」	36,600	36,400	0.5	194	1:1.5	住宅 W2	中規模一般住宅が多い既存 住宅地域	北4m 市道	水道 下水	米子駅 3.7km	1中専 (60,200)	
米子 -8	米子市淀江町淀江字八軒町 934番12	16,000	16,300	△1.8	286	1:2.5	住宅 W2	中規模一般住宅が密集する 住宅地域	西4m 市道	水道 下水	淀江駅 700m	(都) (70,400)	
米子 -9	米子市中島1丁目230番8外 「中島1-19-41」	35,000	35,100	△0.3	378	1:1.5	住宅 W2	中規模一般住宅を主とする 住宅地域	南6m 市道	水道 ガス 下水	米子駅 3.3km	1住居 (60,200)	
米子 -10	米子市昭和町31番4	35,400	35,400	0.0	165	1:2	住宅 W2	中規模一般住宅が建ち並ぶ 国道背後の住宅地域	北東4m 市道	水道 ガス 下水	米子駅 1km	1住居 (60,200)	
米子 -11	米子市新開2丁目1447番19 「新開2-15-32」	39,300	39,200	0.3	265	1:1.5	住宅 W2	中規模一般住宅が建ち並ぶ 住宅地域	北東6m 市道	水道 下水	米子駅 5.6km	1住居 (60,200)	
米子 -12	米子市上福原2丁目1051番 10 「上福原2-16-17」	27,200	27,000	0.7	358	1:2	住宅 W2	中規模一般住宅が多い既存 住宅地域	西4m 市道	水道 下水	米子駅 4.2km	1中専 (60,200)	
米子 -13	米子市皆生温泉2丁目2443 番7 「皆生温泉2-17-11」	38,900	38,800	0.3	222	1:2	住宅 W2	中規模一般住宅が多い区画 整然とした住宅地域	北9m 市道	水道 ガス 下水	米子駅 5.2km	1住居 (60,200)	
米子 -14	米子市淀江町小波字向原 611番1外	11,200	11,400	△1.8	479	1:1.2	住宅 W2	中規模農家の多い既存農家 集落地域	東4.5m 市道	水道 下水	淀江駅 3.6km	(都) (70,400)	
米子 -15	米子市錦町2丁目200番7外	37,600	-	-	343	1:1	住宅 W2	中規模一般住宅が建ち並ぶ 既存住宅地域	北西4m 市道	水道 ガス 下水	後藤駅 250m	1住居 (60,200) 準防	隔年評価地点
米子 -16	米子市今在家字宇戸口137 番	16,900	17,000	△0.6	420	1:2.5	住宅 W2	農家住宅が多く建ち並ぶ既 成住宅地域	南4m 市道	水道 下水	伯耆大山 駅1km	調区 (70,400)	
米子 -17	米子市河崎字河崎団地1739 番29	27,500	27,500	0.0	246	1:1.2	住宅 W2	中規模一般住宅が多い区画 整然とした住宅地域	南東6m 市道	水道 下水	米子駅 5km	調区 (70,400)	
米子 -18	米子市奈喜良字小田423番2	13,500	13,700	△1.5	414	台形 1.5:1	住宅 W1	農家住宅と一般住宅が混在 する既存住宅地域	東5m 市道	水道 下水	米子駅 3.7km	調区 (70,400)	

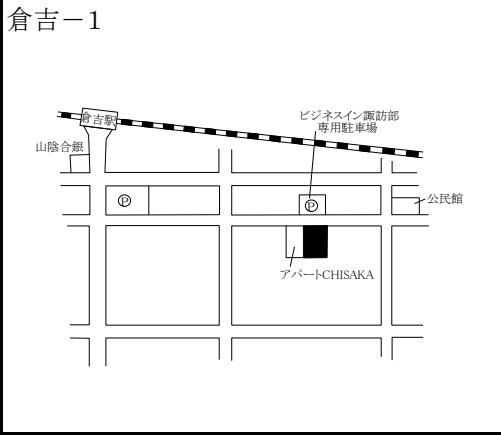
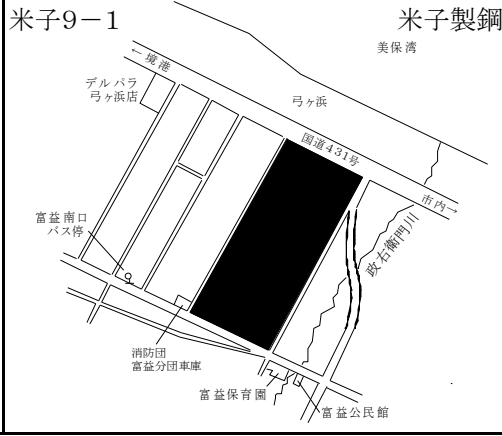
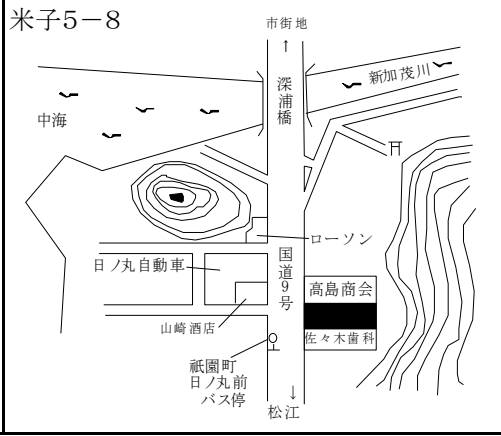
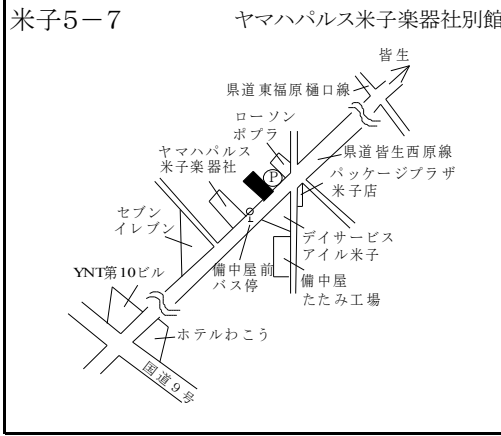
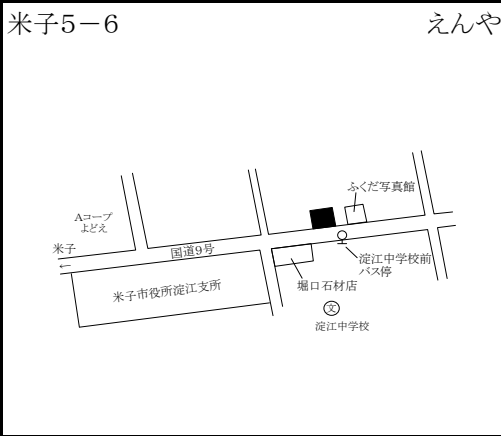
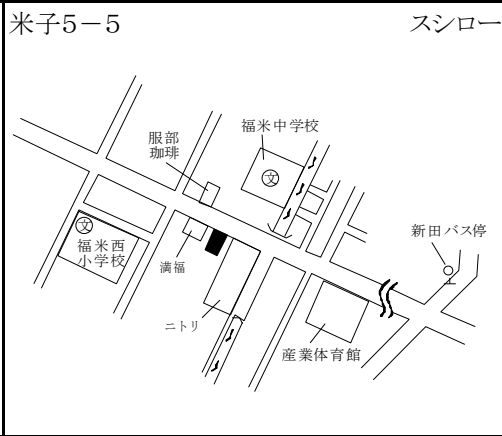
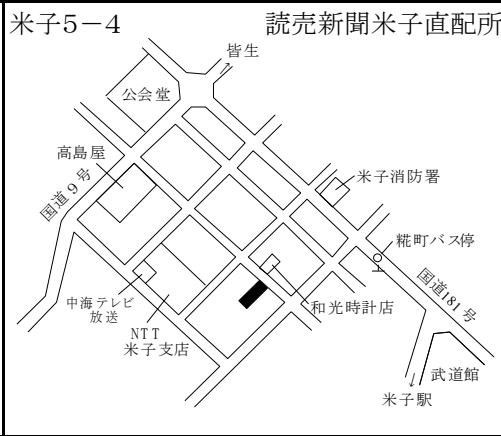
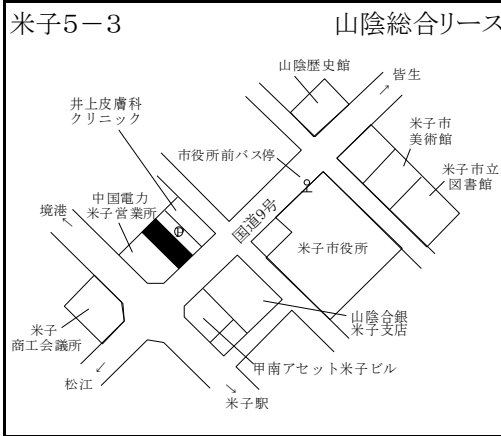
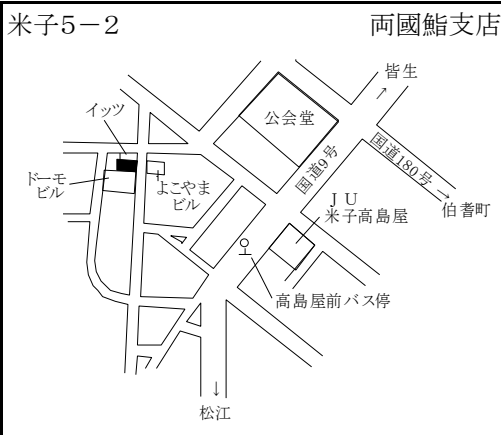
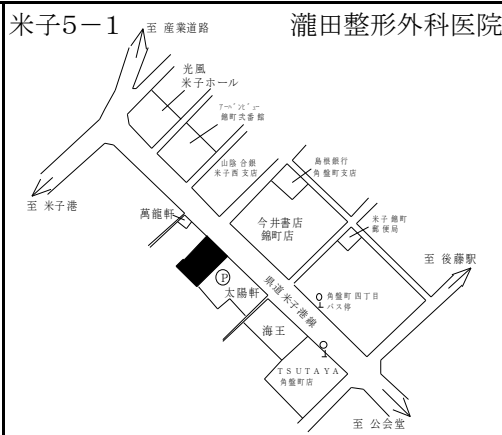
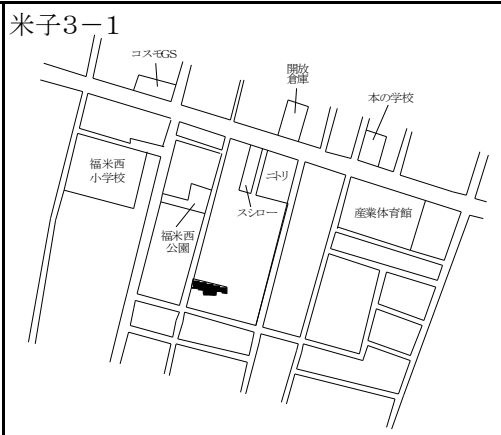
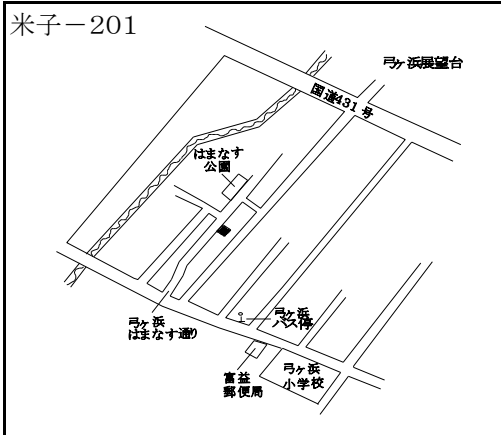
過去 の 標 準 地 価 格	年 番 号	平成				摘 要	年 番 号	令和				摘 要
		29	30	31	2			29	30	31	2	
	米子 -7	35,000	35,500	36,000	36,400		米子 -13	38,600	38,600	38,600	38,800	
	米子 -8	18,000	17,500	17,000	16,600		米子 -14	12,700	12,200	11,900	11,600	
	米子 9	35,200	35,200	35,300	35,300		米子 -15	37,700	37,600	37,600	37,600	隔年評価地点
	米子 -10	35,300	35,000	35,000	35,000		米子 -16	18,200	17,800	17,500	17,200	
	米子 -11	37,000	37,800	38,500	39,200		米子 -17	27,800	27,500	27,500	27,500	
	米子 -12	27,000	26,700	26,700	26,900		米子 -18	14,900	14,600	14,400	14,000	



米子市(住宅地、宅地見込地、商業地、工業地)、倉吉市(住宅地)

標準地 番号	所在、地番 「住居表示」	R4公示 価格 (円/㎡)	R3公示 価格 (円/㎡)	変動率 (%)	地積 (㎡)	形状	利用の 現況	周辺の土地利用の現況	前面道路 の状況	水道、ガス、 下水の 整備状況	鉄道駅等 との接近 の状況	公法上の 規制	摘要
米子 -201	米子市富益町字新開参39番30	24,300	24,300	0.0	205	1.2:1	住宅 W2	戸建住宅が建ち並ぶ区画整然とした住宅地域	北西6m 市道	水道	弓ヶ浜駅 1.2km	工業 (60,200)	隔年評価地点
米子 3-1	米子市西福原7丁目1062番1外	14,200	14,000	1.4	1,599	1:3	畑	周辺で宅地化が進んでいる熟成度の高い地域	西2m 市道		米子駅 4.5km	1中専 (60,200)	
米子 5-1	米子市角盤町4丁目145番1	65,700	65,500	0.3	1,215	1:1.5	診療所 兼住宅 RC3	大型書店、飲食店、銀行等が混在する商業地域	北東24m 県道	水道 ガス 下水	後藤駅 500m	近商 (80,300) 準防	H31選定替
米子 5-2	米子市朝日町26番	48,000	50,000	△ 4.0	68	1:4	店舗 W2	低層店舗が建ち並ぶ飲食店を中心とする商業地域	東4m 市道	水道 ガス 下水	米子駅 1.5km	商業 (80,400) 準防	
米子 ※ 5-3	米子市加茂町1丁目25番8外	82,000	82,500	△ 0.6	446	1:2.5	事務所 S2	事務所、銀行、店舗が建ち並ぶ商業地域	南東24m 国道	水道 ガス 下水	米子駅 850m	商業 (80,500) 準防	
米子 5-4	米子市角盤町1丁目3番5	41,000	41,000	0.0	153	1:6	店舗兼 住宅 S3	店舗兼住宅、共同住宅等が混在する近隣商業地域	北東8m 市道	水道 ガス 下水	米子駅 1.1km	商業 (80,400) 準防	
米子 5-5	米子市西福原7丁目1089番1 「西福原7-14-31」	66,200	66,300	△ 0.2	1,228	1:2	店舗 W1	郊外型店舗、事務所等が建ち並ぶ路線商業地域	北東28.5m 国道	水道 下水	米子駅 5.4km	近商 (80,200)	
米子 5-6	米子市淀江町西原字老里塚ノ下1135番4	19,600	19,800	△ 1.0	448	1:1.5	店舗 W1	店舗、事業所等が建ち並ぶ路線商業地域	南18m 国道	水道 下水	淀江駅 1.4km	(都) (70,400)	
米子 ※ 5-7	米子市東福原5丁目588番16外 「東福原5-1-45」	51,800	52,500	△ 1.3	517	台形 1:1.5	事務所 S2	中小規模の店舗、事務所の多い路線商業地域	南東20m 県道	水道 ガス 下水	米子駅 3km	近商 (80,200)	
米子 5-8	米子市祇園町2丁目20番3	30,100	30,300	△ 0.7	279	1:3.5	住宅 W2	国道沿いに商店、事業所、住宅等が混在する地域	西13m 国道	水道 下水	米子駅 1.9km	準工 (60,200)	
米子 9-1	米子市富益町字新開八88番1外	10,000	10,000	0.0	67,475	1:2	工場	工場、事業所のほか、戸建住宅が混在する地域	北東20m 国道 四方路	水道	弓ヶ浜駅 2km	工業 (60,200)	
倉吉 -1	倉吉市上井町1丁目6番17	44,200	44,500	△ 0.7	261	1:2	住宅 W2	中規模一般住宅を主とする住宅地域	北6m 市道	水道 下水	倉吉駅 350m	(都)1住居 (60,200) 準防	

過去の 標準地 価格	番号	年 平成				摘要	番号	年 平成				摘要
		29	30	31	令和 2			29	30	31	令和 2	
	米子 -201	-	-	-	-	隔年評価地点	米子 5-5	67,200	67,000	66,800	66,800	
	米子 3-1	13,000	13,200	13,500	13,900		米子 5-6	21,500	20,800	20,400	20,000	
	米子 5-1	-	-	64,000	65,300	H31選定替	米子 5-7	51,200	52,000	52,500	53,400	
	米子 5-2	53,700	52,700	52,000	51,500		米子 5-8	30,500	30,500	30,500	30,500	
	米子 5-3	83,000	83,000	83,500	83,500		米子 9-1	9,700	9,700	9,900	10,000	
	米子 5-4	41,000	41,000	41,000	41,000		倉吉 -1	46,600	45,800	45,400	45,000	



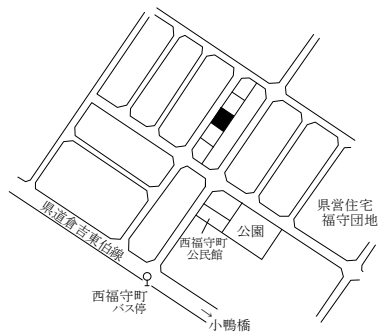
倉吉市(住宅地、商業地)、境港市

標準地 番号	所在、地番 「住居表示」	R4公示 価格 (円/㎡)	R3公示 価格 (円/㎡)	変動率 (%)	地積 (㎡)	形状	利用の 現況	周辺の土地利用の現況	前面道路 の状況	水道、ガス、 下水の 整備状況	鉄道駅等 との接近 の状況	公法上の 規制	摘要
倉吉 -2	倉吉市西福守町字宮地771番	20,100	20,100	0.0	243	1.2:1	住宅 W2	中規模一般住宅が多い区画 整然とした住宅地域	北西5m 市道	水道 ガス 下水	倉吉駅 6.4km	(郡)1中専 (60,200)	
倉吉 -3	倉吉市関金町安歩字新九郎 田664番	4,980	5,000	△ 0.4	281	1.5:1	住宅 W2	農家住宅が建ち並ぶ既成住 宅地域	南東3m 市道	水道 下水	倉吉駅 15km	(郡) (70,400)	
倉吉 -4	倉吉市清谷町1丁目237番	30,000	30,000	0.0	265	1:2	住宅 W2	一般住宅等が建ちつつある 区画整理済の住宅地域	東6m 市道	水道 下水	倉吉駅 2.6km	(郡)1中専 (60,200)	
倉吉 -5	倉吉市関金町大鳥居字八王 子前50番4	12,800	12,900	△ 0.8	215	1:2	住宅 W2	中規模一般住宅が建ち並ぶ 住宅地域	南東6m 市道	水道 下水	倉吉駅 15km	(郡) (70,400)	
倉吉 5-1	倉吉市上井町2丁目2番1	61,000	62,800	△ 2.9	388	1:2	事務所 RC3	店舗、事務所等が建ち並ぶ 駅前商業地域	東22m 県道	水道 下水	倉吉駅 150m	(郡)商業 (80,400) 準防	
倉吉 5-2	倉吉市明治町2丁目18番外	28,700	29,000	△ 1.0	189	1:1.5	店舗兼 住宅 W2	店舗併用住宅と一般住宅が 混在する商業地域	南12m 県道	水道 下水	倉吉駅 4km	(郡)近商 (80,300) 準防	
境港 -1	境港市上道町3255番	24,900	24,900	0.0	405	1:1.5	住宅 W1	空地等も見られる区画整然と した一般住宅地域	西6m 市道	水道 下水	馬場崎町 駅750m	1中専 (60,200)	
境港 -2	境港市竹内町字角盤1273番 4	12,700	12,800	△ 0.8	226	1:1.5	住宅 W2	中小規模一般住宅が建ち並 ぶ既成住宅地域	南3m 市道	水道 下水	余子駅 700m	1中専 (60,200)	
境港 -3	境港市花町146番	15,000	15,100	△ 0.7	251	1:1.5	住宅 W2	一般住宅が建ち並ぶ既成住 宅地域	東3.5m 市道	水道 下水	境港駅 1.9km	1中専 (60,200) 準防	
境港 -4	境港市渡町字八幡灘3304番	15,700	15,700	0.0	194	1:1.2	住宅 W2	一般住宅が建ち並ぶ区画整 然とした住宅地域	西6m 市道	水道 ガス 下水	余子駅 3.4km	1住居 (60,200)	
境港 -5	境港市渡町字下網場2278番 外	11,800	11,900	△ 0.8	611	1:2	住宅 W1	農家住宅、一般住宅の混在 する住宅地域	東4.5m 市道	水道 下水	余子駅 3km	調区 (70,400)	
境港 5-1	境港市大正町134番外	51,000	53,800	△ 5.2	308	1:2	店舗兼 住宅 W2	観光ホテル、飲食店等が立 地する駅前の商業地域	北西20m 県道	水道 下水	境港駅 100m	商業 (80,400) 準防	

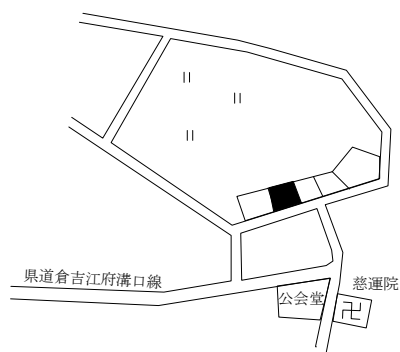
過去 の 標 準 地 価 格	年 番号	平成				令和 2	摘要	年 番号	平成				令和 2	摘要
		29	30	31					29	30	31			
	倉吉 -2	20,500	20,100	20,100	20,100		境港 -1	25,500	25,100	24,800	24,900			
	倉吉 3	5,400	5,300	5,200	5,050		境港 -2	14,000	13,600	13,400	13,000			
	倉吉 -4	30,600	30,300	30,000	30,000		境港 -3	16,500	16,000	15,700	15,300			
	倉吉 -5	13,500	13,300	13,200	13,000		境港 -4	16,300	16,100	15,900	15,800			
	倉吉 5-1	72,000	69,000	67,000	64,300		境港 -5	12,600	12,400	12,300	12,100			
	倉吉 5-2	30,000	29,600	29,500	29,200		境港 5-1	55,000	55,500	55,500	56,000			



倉吉-2



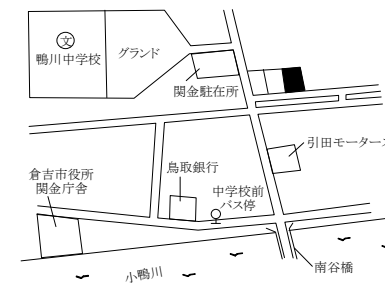
倉吉-3



倉吉-4



倉吉-5



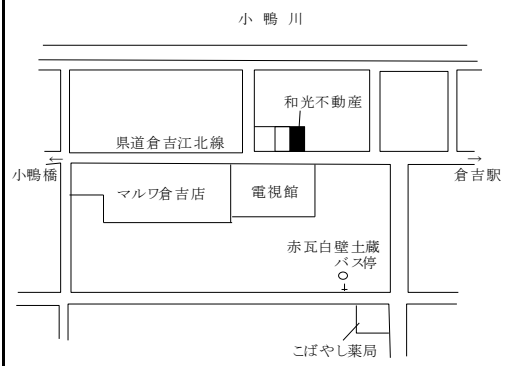
倉吉5-1

エヌケーシービル

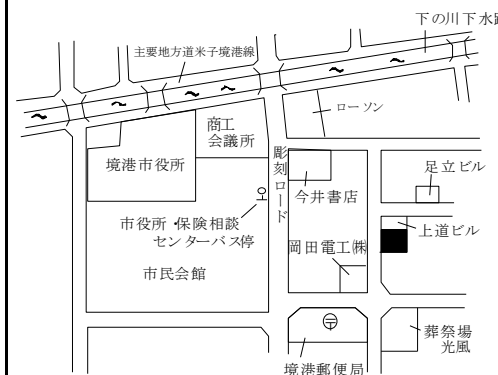


倉吉5-2

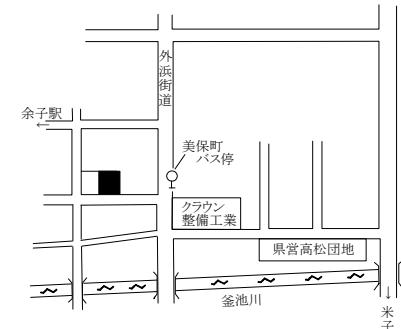
和光不動産



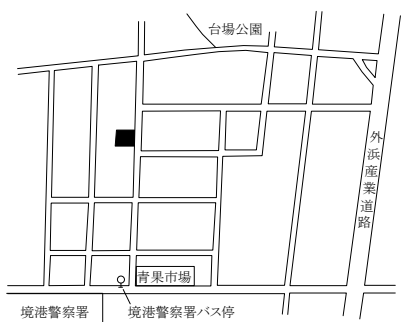
境港-1



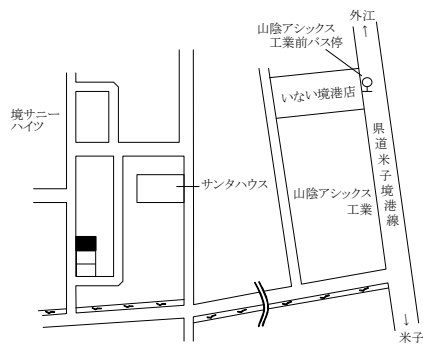
境港-2



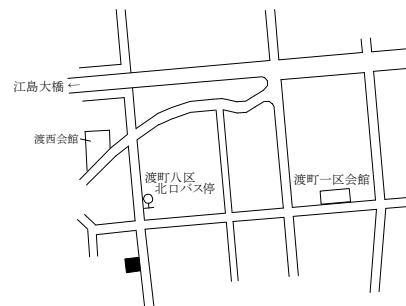
境港-3



境港-4



境港-5



境港5-1

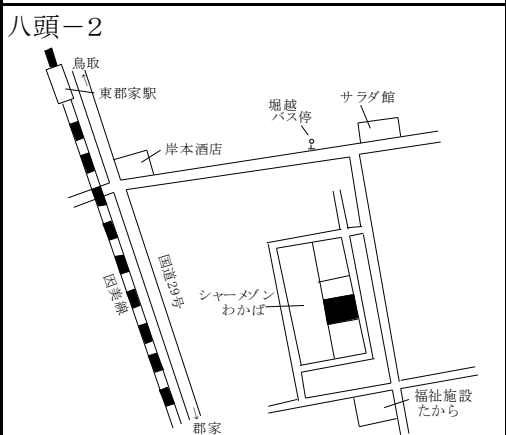
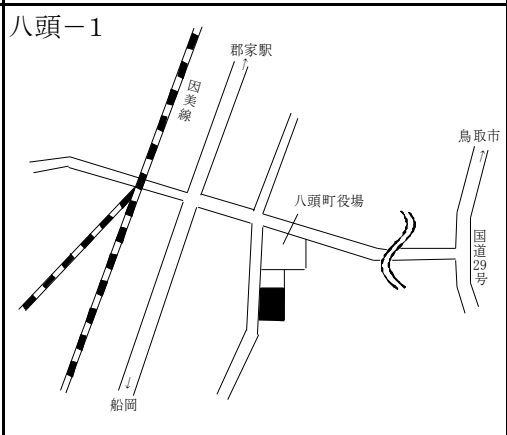
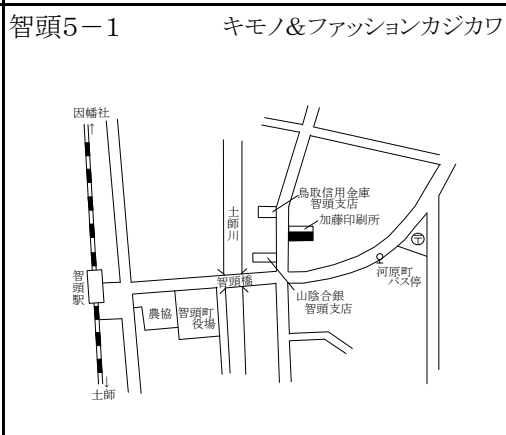
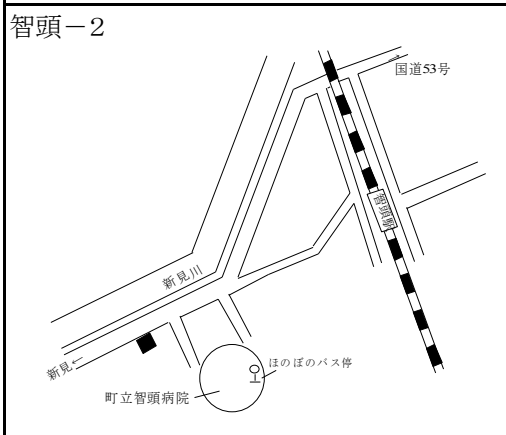
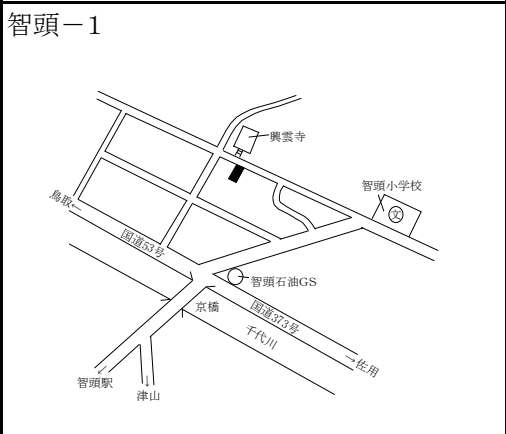
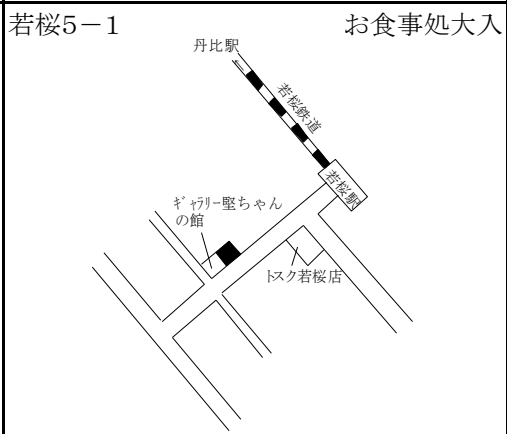
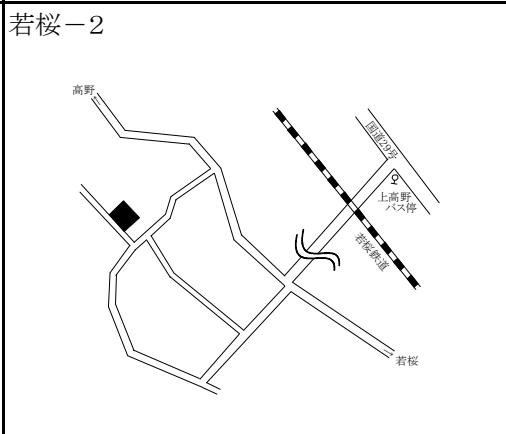
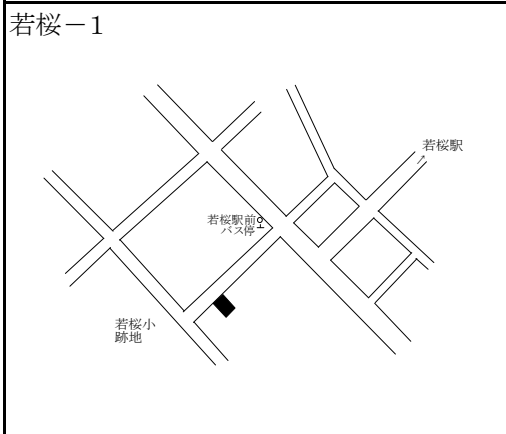
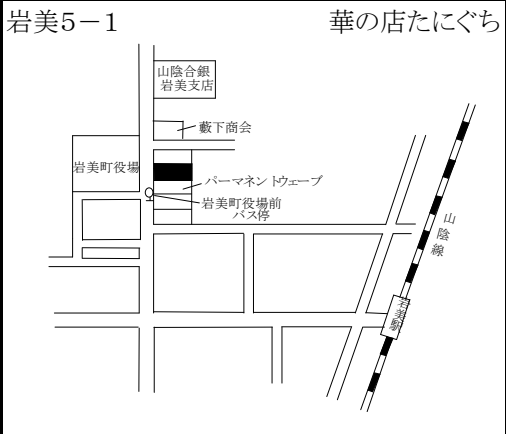
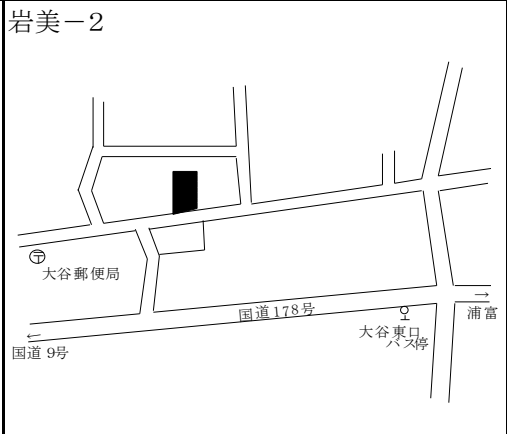
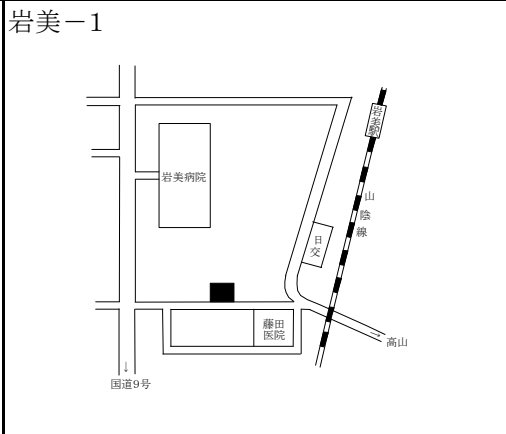
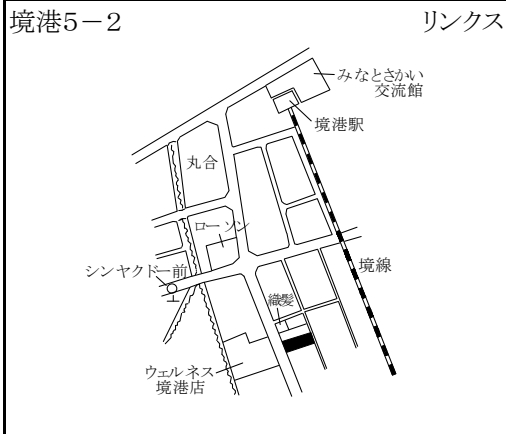
東府屋



境港市(商業地)岩美町、若桜町、智頭町、八頭町(住宅地、商業地)

標準地 番号	所在、地番 「住居表示」	R4公示 価格 (円/㎡)	R3公示 価格 (円/㎡)	変動率 (%)	地積 (㎡)	形状	利用の 現況	周辺の土地利用の現況	前面道路 の状況	水道、ガス、 下水の 整備状況	鉄道駅等 との接近 の状況	公法上の 規制	摘要
境港 5-2	境港市蓮池町50番1	23,600	23,500	0.4	808	1:2.5	事務所 兼倉庫 S1	店舗、事業所、住宅等が混在 して建ち並ぶ地域	南西17m 県道 背面道	水道 下水道	境港駅 450m	準工 (60,200)	
岩美 -1	岩美町大字浦富字竹ヶ下 1028番12	22,000	22,200	△ 0.9	245	1:1	住宅 W2	一般住宅のほか医院等が見 られる住宅地域	南6m 町道	水道 下水道	岩美駅 300m	(都) (70,400)	
岩美 -2	岩美町大字大谷字中日比野 屋敷537番	15,300	15,500	△ 1.3	653	1:1.2	住宅 W2	農家住宅と一般住宅が混在 する既成住宅地域	南4m 町道	水道 下水道	大岩駅 1.6km	(都) (70,400)	
岩美 5-1	岩美町大字浦富字肥田1039 番19	25,500	25,700	△ 0.8	164	1:3	店舗兼 住宅 S2	小売店舗に公共施設等 も見られる商業地域	西16m 県道	水道 下水道	岩美駅 300m	(都) (70,400)	
若桜 -1	若桜町大字若桜字下町466 番3	11,600	12,000	△ 3.3	167	1:2.5	住宅 W2	中小規模一般住宅が多い既 成住宅地域	北西5m 町道	水道 下水道	若桜駅 300m	(都) (70,400)	
若桜 -2	若桜町大字高野字ムネノリ 497番外	4,820	4,880	△ 1.2	520	2:1	住宅 W2	中規模農家住宅が見られる 既成住宅地域	南西3m 町道	水道 下水道	若桜駅 2.1km	(都) (70,400)	
若桜 5-1	若桜町大字若桜字廣原1201 番6	14,500	15,000	△ 3.3	67	1:2	店舗兼 住宅 S3	中小規模店舗が建ち並ぶ駅 前の商業地域	南東13m 県道	水道 下水道	若桜駅 100m	(都) (70,400)	
智頭 -1	智頭町大字智頭字町ノ内577 番	22,400	23,300	△ 3.9	297	1:1.5	住宅 W2	中規模一般住宅が建ち並ぶ 既成住宅地域	北東5m 町道	水道 下水道	智頭駅 1km	(都) (70,400)	
智頭 -2	智頭町大字智頭字城戸ハナ 1899番3	18,900	19,600	△ 3.6	198	台形 1:1.5	住宅 W2	一般住宅のほかに小工場等 も見られる住宅地域	北12m 町道	水道 下水道	智頭駅 600m	(都) (70,400)	
智頭 5-1	智頭町大字智頭字中縄手西 1532番6外	25,800	27,000	△ 4.4	374	1:4.5	店舗兼 住宅 W2	小売店舗のほかに住宅等が 混在する既成商業地域	西9m 町道	水道 下水道	智頭駅 250m	(都) (70,400)	
八頭 -1	八頭町郡家字茅林495番7外	28,200	28,500	△ 1.1	472	2:1	住宅 W2	中規模一般住宅が建ち並ぶ 既成住宅地域	西8m 町道	水道 下水道	郡家駅 550m	(都) (70,400)	
八頭 -2	八頭町門尾字塚本28番28外	30,000	30,000	0.0	154	1:1.5	住宅 W2	一般住宅の多い小規模に開 発された住宅地域	東6m 町道	水道 下水道	東郡家駅 450m	(都) (70,400)	

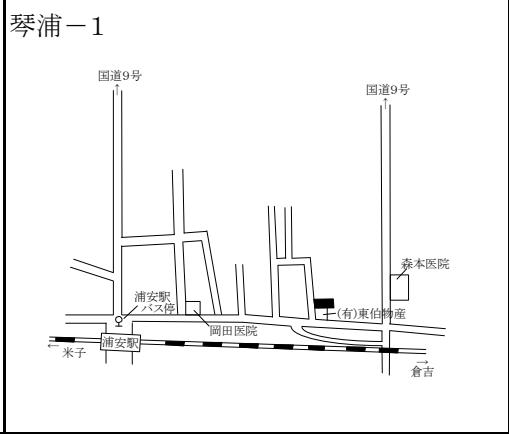
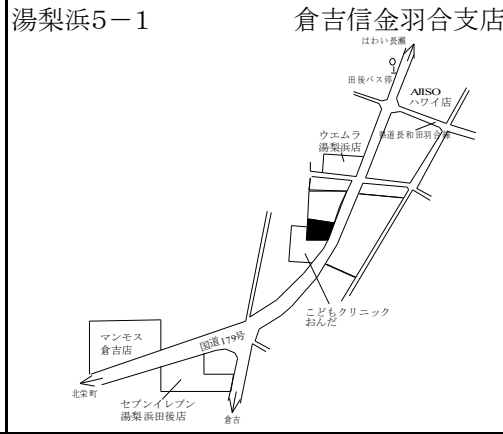
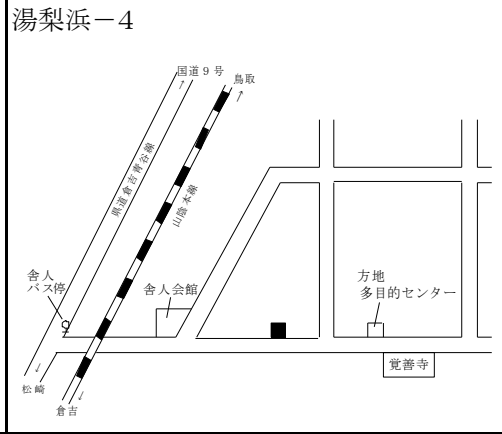
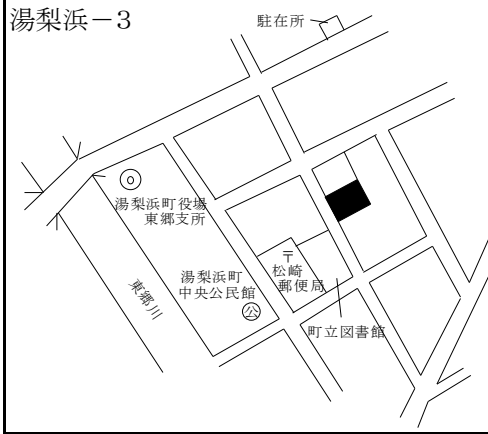
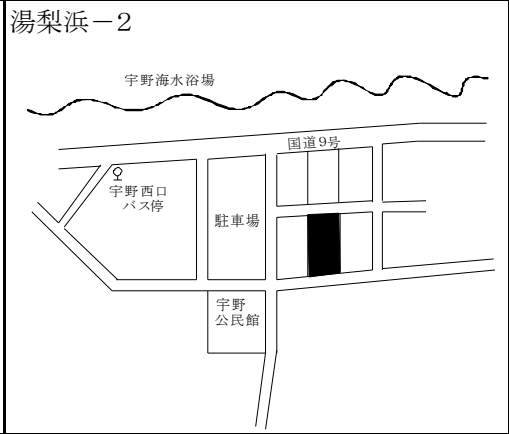
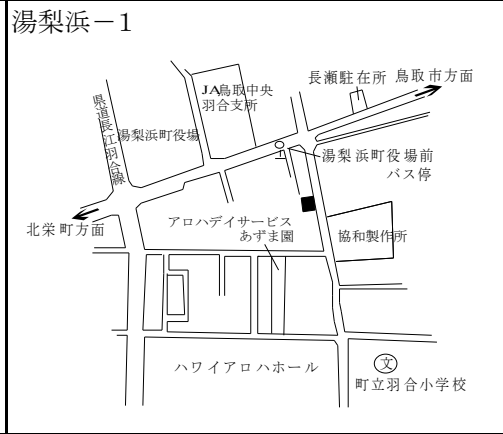
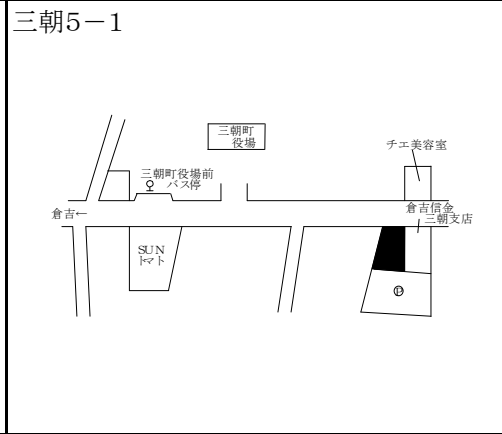
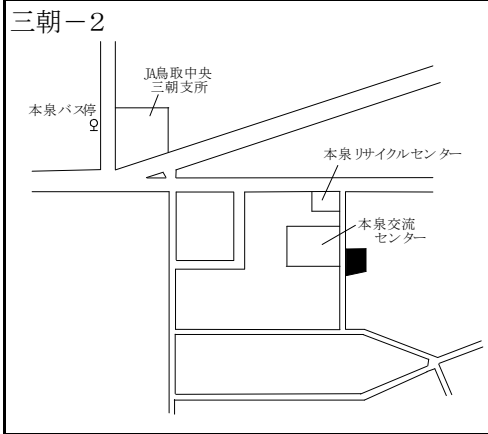
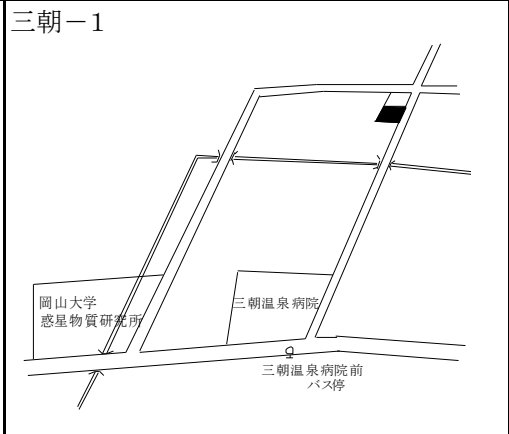
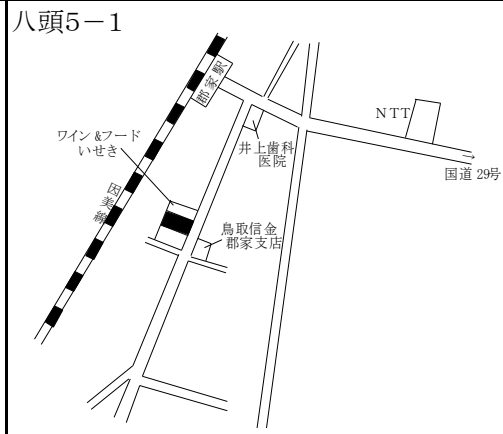
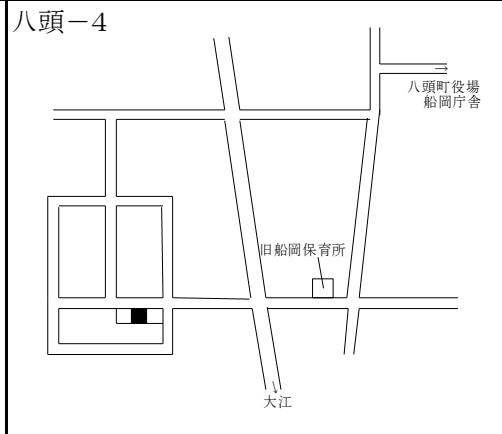
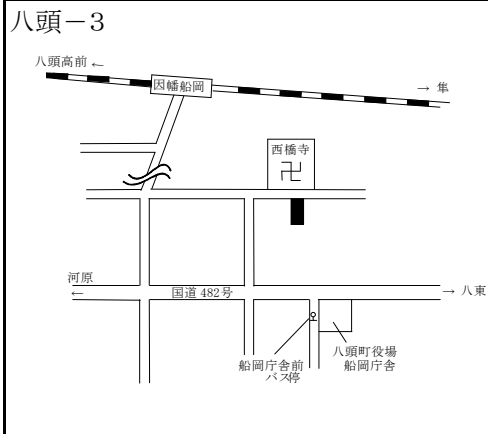
過去 の 標準 地 価格	年 番号	平成				令和 2	摘要	年 番号	平成				令和 2	摘要
		29	30	31					29	30	31			
	境港 5-2	23,900	23,500	23,500	23,500		若桜 5-1	17,300	16,500	16,000	15,500			
	岩美 -1	22,500	22,500	22,500	22,400		智頭 -1	26,900	25,900	25,000	24,100			
	岩美 -2	17,000	16,800	16,200	15,800		智頭 -2	22,400	21,700	21,000	20,300			
	岩美 5-1	26,500	26,300	26,100	26,000		智頭 5-1	31,000	29,900	28,900	28,000			
	若桜 -1	14,000	13,500	13,000	12,500		八頭 -1	30,800	30,200	29,600	29,000			
	若桜 -2	5,100	5,050	5,000	4,930		八頭 -2	29,500	29,500	30,000	30,000			



八頭町(住宅地、商業地)三朝町、湯梨浜町、琴浦町(住宅地)

標準地 番号	所在、地番 「住居表示」	R4公示 価格 (円/㎡)	R3公示 価格 (円/㎡)	変動率 (%)	地積 (㎡)	形状	利用の 現況	周辺の土地利用の現況	前面道路 の状況	水道、ガス、 下水の 整備状況	鉄道駅等 との接近 の状況	公法上の 規制	摘要
八頭 -3	八頭町船岡字屋敷南分464 番1	15,600	16,000	△ 2.5	433	1:1.2	住宅 W2	一般住宅が建ち並ぶ既成住 宅地域	北5m 町道	水道 下水	因幡船岡 駅 350m	(都) (70,400)	
八頭 -4	八頭町船岡字丸山691番4	16,500	16,900	△ 2.4	275	1:1.2	住宅 LS2	一般住宅が建ち並ぶ区画整 然とした住宅地域	北6m 町道	水道 下水	因幡船岡 駅 1.1km	(都) (70,400)	
八頭 5-1	八頭町郡家字青木上分623 番6外	31,500	31,500	0.0	198	1:2	店舗兼 住宅 W2	低層の店舗併用住宅が多い 郡家駅に近い商業地域	南東11m 県道	水道 下水	郡家駅 150m	(都) (70,400)	
三朝 -1	三朝町大字山田字下前河原 723番3	14,900	15,200	△ 2.0	157	1:1.2	住宅 W2	一般住宅と農家住宅が混在 する住宅地域	南東4.5m 町道	水道 下水	倉吉駅 8.1km	(都) (70,400)	
三朝 -2	三朝町大字本泉字畑ヶ田165 番11	13,400	13,700	△ 2.2	301	台形 1.5:1	住宅 W2	農家住宅と一般住宅が混在 する既成住宅地域	西3.5m 町道	水道 下水	倉吉駅 6.8km	(都) (70,400)	
三朝 5-1	三朝町大字大瀬字八幡1036 番3	21,000	21,700	△ 3.2	439	台形 1:1.5	店舗兼 住宅 S2	店舗、事務所等が見られる県 道沿いの商業地域	北10m 県道	水道 下水	倉吉駅 6.1km	(都) (70,400)	
湯梨浜 -1	湯梨浜町大字久留字河原田 35番2	27,000	26,800	0.7	198	1:1.2	住宅 W2	中規模一般住宅の中に空地 が見られる住宅地域	東6.5m 町道	水道 下水	倉吉駅 4.9km	(都) (70,400)	
湯梨浜 -2	湯梨浜町大字宇野字西屋敷 1579番1外	6,400	6,600	△ 3.0	281	1:3	住宅 W2	農家住宅が建ち並ぶ既成住 宅地域	南東4.5m 町道	水道 下水	倉吉駅 8.8km	(都) (70,400)	
湯梨浜 -3	湯梨浜町大字龍島490番4	23,200	23,400	△ 0.9	299	1.2:1	住宅 W2	中規模一般住宅が多い区画 整然とした住宅地域	南西6m 町道	水道 下水	松崎駅 600m	(都) (70,400)	
湯梨浜 -4	湯梨浜町大字方地字下田 1024番外	5,250	5,350	△ 1.9	698	台形 1.5:1	住宅 W2	中規模農家住宅が多い古く からの住宅地域	南4m 町道	水道 下水	松崎駅 2.5km	(都) (70,400)	
湯梨浜 5-1	湯梨浜町大字田後字中ノ掛 340番3	27,600	28,000	△ 1.4	495	台形 1:1	店舗 S2	店舗、事務所等が見られる国 道沿いの商業地域	南東12m 国道	水道 下水	倉吉駅 3.3km	(都) (70,400)	
琴浦 -1	琴浦町大字徳万字五反田 117番23	20,800	21,100	△ 1.4	257	1:2	住宅 W2	中規模一般住宅が建ち並ぶ 住宅地域	西6m 町道	水道 下水	浦安駅 350m	(都) (70,400)	

過去 の 標 準 地 価 格	年 番 号	平成				摘 要	年 番 号	令和				摘 要
		29	30	31	2			29	30	31	2	
	八頭 -3	18,500	17,500	16,900	16,400		湯梨浜 -1	24,700	25,400	26,000	26,600	
	八頭 -4	19,100	18,500	18,000	17,400		湯梨浜 -2	7,400	7,200	7,000	6,800	
	八頭 5-1	32,500	32,000	31,500	31,500		湯梨浜 -3	24,000	23,700	23,600	23,600	
	三朝 -1	17,000	16,400	16,000	15,600		湯梨浜 -4	6,000	5,800	5,600	5,450	
	三朝 -2	15,000	14,600	14,300	14,000		湯梨浜 5-1	29,100	28,900	28,600	28,300	
	三朝 5-1	24,800	23,800	23,000	22,300		琴浦 -1	22,800	22,000	21,500	21,300	



琴浦町(住宅地、商業地)、北栄町、日吉津村

標準地 番号	所在、地番 「住居表示」	R4公示 価格 (円/㎡)	R3公示 価格 (円/㎡)	変動率 (%)	地積 (㎡)	形状	利用の 現況	周辺の土地利用の現況	前面道路 の状況	水道、ガス、 下水の 整備状況	鉄道駅等 との接近 の状況	公法上の 規制	摘要
琴浦 -2	琴浦町大字逢東字上屋敷 673番	13,900	14,100	△ 1.4	414	1:2	住宅 W2	一般住宅と農家住宅が混在 する住宅地域	北東7m 県道	水道 下水道	浦安駅 1.6km	(郡) (70,400)	
琴浦 -3	琴浦町大字赤碕字ヲナガケ 1960番9	18,200	18,500	△ 1.6	251	1:2	住宅 W2	一般住宅のほかに空地等も 見られる住宅地域	東12m 県道	水道 下水道	赤碕駅 450m	(郡) (70,400)	
琴浦 5-1	琴浦町大字徳万字西為信 451番1	25,600	26,000	△ 1.5	801	1:2	店舗兼 事務所 S2	中小規模の店舗等の建ち並 ぶ路線商業地域	北13m 国道	水道 下水道	浦安駅 500m	(郡) (70,400)	
北栄 -1	北栄町国坂字河原田723番 21	18,500	18,600	△ 0.5	210	1:1	住宅 W2	中規模一般住宅が建ち並ぶ 利便性のよい住宅地域	南西6m 町道	水道 下水道	下北条駅 1.7km	(郡) (70,400)	
北栄 -2	北栄町大谷字中向浜252番1 外	8,950	9,050	△ 1.1	571	1:1.5	住宅 W2	農家住宅が建ち並ぶ古くから の住宅地域	南西6.5m 町道	水道 下水道	由良駅 2.4km	(郡) (70,400)	
北栄 -3	北栄町由良宿字東新屋敷 1170番	15,400	15,500	△ 0.6	316	1:5	住宅 W2	一般住宅の中に店舗併用住 宅が見られる住宅地域	南西8.5m 町道	水道 下水道	由良駅 600m	(郡) (70,400)	
北栄 5-1	北栄町由良宿字造道555番1 外	19,500	19,700	△ 1.0	864	2.5:1	店舗 W1	小規模店舗の中に金融機関 等が見られる商業地域	南14m 県道	水道 下水道	由良駅 200m	(郡) (70,400)	
日吉津 -1	日吉津村大字日吉津898番	27,900	27,400	1.8	217	台形 1:1	住宅 W2	一般住宅の中に店舗等が見 られる住宅地域	南 4.5m 村道	水道 下水道	伯耆大山 駅 1.4km	1住居 (60,200)	
日吉津 -2	日吉津村大字今吉281番2外	19,000	18,900	0.5	334	1:1.5	住宅 W2	農家住宅が建ち並ぶ海岸に 近い住宅地域	北東3.5m 村道	水道 下水道	伯耆大山 駅 3.3km	調区 (70,400)	

過去 の 標準 地 価格	番号	年 平成				摘要	番号	年 平成				摘要
		29	30	31	2			29	30	31	2	
	琴浦 -2	15,000	14,700	14,500	14,300		北栄 5-1	21,000	20,600	20,300	20,000	
	琴浦 -3	20,000	19,400	18,900	18,700		日吉津 -1	24,600	25,400	26,300	27,400	
	琴浦 5-1	27,500	27,000	26,600	26,300		日吉津 -2	18,300	18,500	18,700	18,900	
	北栄 -1	19,100	18,700	18,700	18,700							
	北栄 -2	9,800	9,600	9,400	9,200							
	北栄 -3	16,500	16,200	15,900	15,600							

