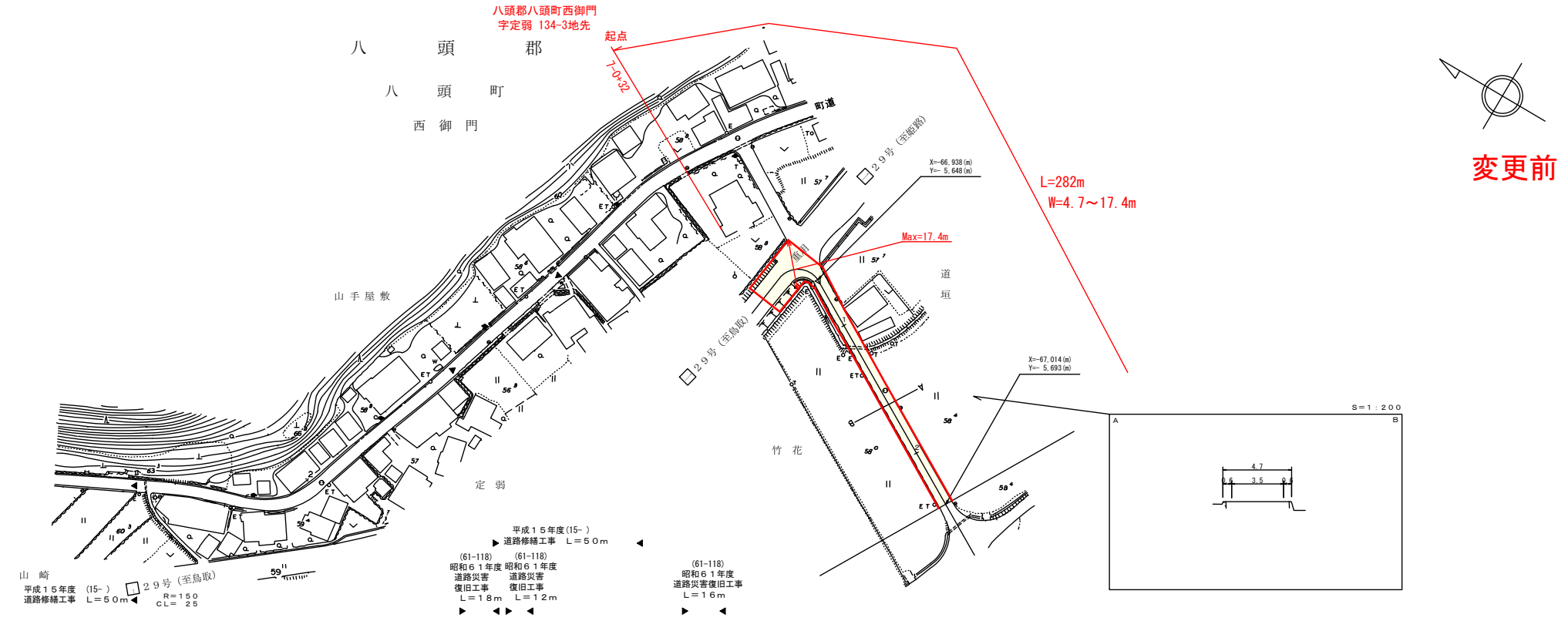


# 道 路 台 帳 付 図

鳥 取 県

調整年月	平成 24 年 3 月	図面縮尺	1 : 1000	路線コード	22-302	道路種別	一般県道	路線名	大坪隼停車場線	区間	7-0 ~ 7-8	図面番号	15-12
------	-------------	------	----------	-------	--------	------	------	-----	---------	----	-----------	------	-------

アサヒコンサルタント株式会社



変更前

車道幅員	路面種別	縦断勾配	距離程										
------	------	------	-----	--	--	--	--	--	--	--	--	--	--

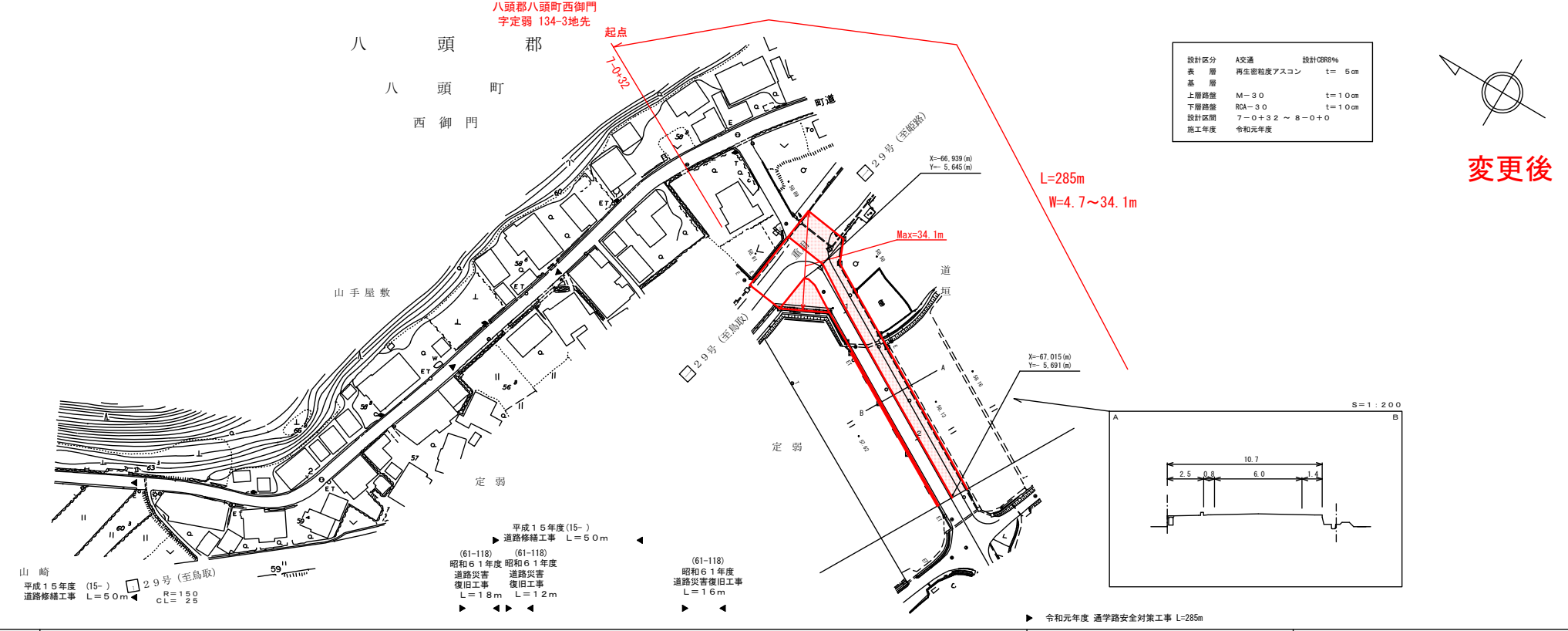
この地図は、建設省国土院院長の承認を得て、同院所管の測量図及び測量成果を  
使用して図製したものである。(承認番号) 昭59、中出第44号

# 道 路 台 帳 付 図

鳥 取 県

調整年月	令和 3 年 3 月	図面縮尺	1 : 1000	路線コード	22-302	道路種別	一般県道	路線名	大坪隼停車場線	区間	7-0 ~ 7-8	図面番号	15-12
------	------------	------	----------	-------	--------	------	------	-----	---------	----	-----------	------	-------

アサヒコンサルタント株式会社  
ミット



設計区分	A交通	設計CBR%	
表層	再生密粒状アスコン	t=	5cm
基層		t=	10cm
上層路盤	M-30	t=	10cm
下層路盤	RA-30	t=	10cm
設計区間	7-0+32 ~ 8-0+0		
施工年度	令和元年度		

変更後

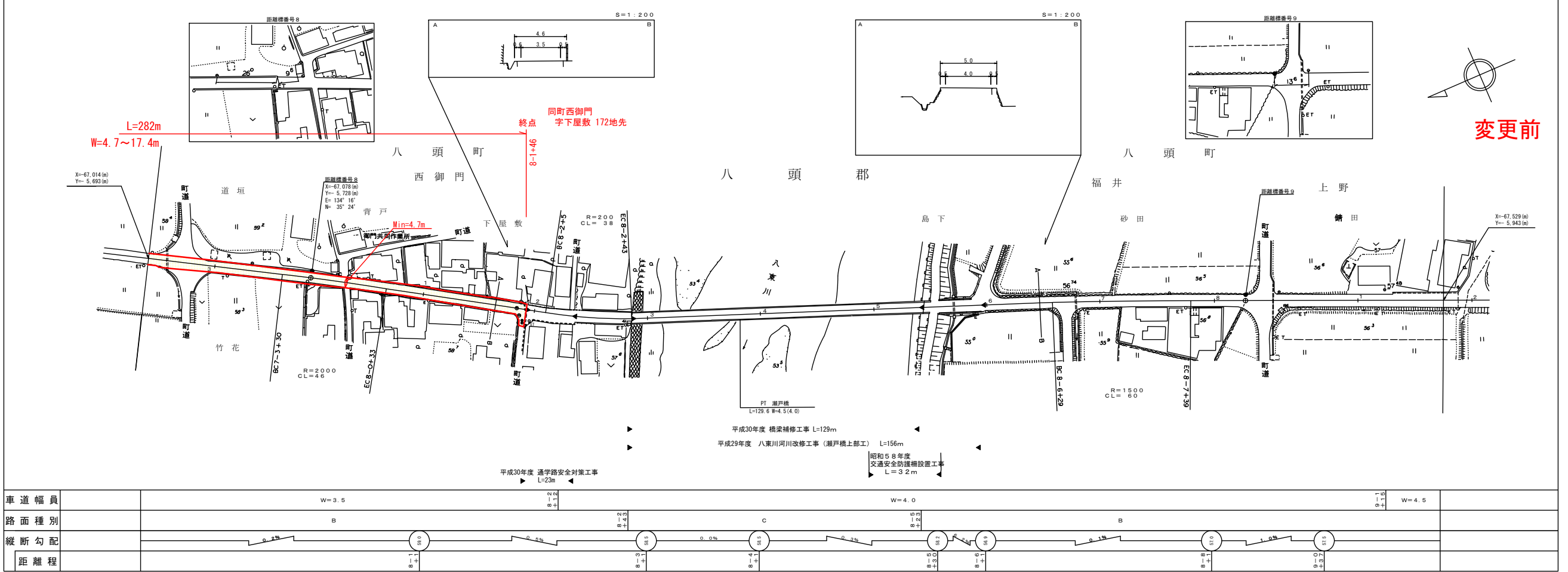
車道幅員	路面種別	縦断勾配	距離程										
------	------	------	-----	--	--	--	--	--	--	--	--	--	--

この地図は、建設省国土院院長の承認を得て、同院所管の測量図及び測量成果を  
使用して図製したものである。(承認番号) 昭59、中出第44号

# 道 路 台 帳 付 図

鳥 取 県

調整年月 令和 2 年 3 月 図面縮尺 1 : 1000 路線コード 22-302 道路種別 一般県道 路線名 大坪隼停車場線 区間 7-9 ~ 9-1 図面番号 15-13



変更前

株式会社  
ミトラス

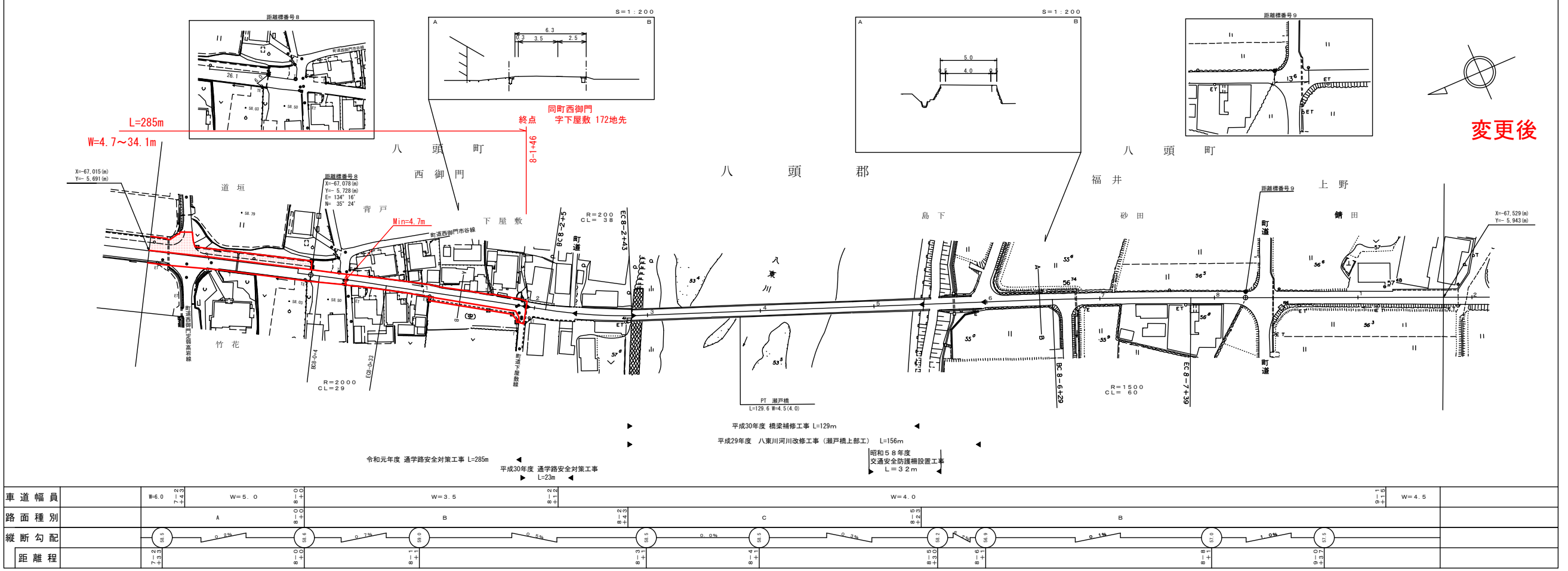
車道幅員	W=3.5	W=4.0	W=4.5
路面種別	B		
縦断勾配			
距離程			

この地図は、建設省国土院院長の承認を得て、同院所管の測量図及び測量成果を使用して図製したものである。(測量番号) 昭55、中出第44号

# 道 路 台 帳 付 図

鳥 取 県

調整年月 令和 3 年 3 月 図面縮尺 1 : 1000 路線コード 22-302 道路種別 一般県道 路線名 大坪隼停車場線 区間 7-9 ~ 9-1 図面番号 15-13



変更後

株式会社  
ミトラス

車道幅員	W=6.0	W=3.5	W=4.0	W=4.5
路面種別	A			
縦断勾配				
距離程				

この地図は、建設省国土院院長の承認を得て、同院所管の測量図及び測量成果を使用して図製したものである。(測量番号) 昭55、中出第44号