

2020年農林業センサス

農林業経営体調査

結果報告書

令和4年3月

鳥取県



## 目 次

	ページ
ご利用にあたって	1
用語の解説	3
I 調査結果の概要	16
1 農林業経営体	
農林業経営体数	16
2 農業経営体	
(1) 農業経営体数	17
(2) 組織形態別経営体数	18
(3) 経営耕地面積	18
(4) 経営耕地の状況	19
(5) 経営耕地面積規模別経営体数	20
(6) 経営耕地面積規模別面積	21
(7) 農産物販売金額規模別経営体数	23
(8) 農産物販売金額1位の部門別経営体数	24
(9) 農産物販売金額1位の出荷先別経営体数	25
(10) 青色申告を行っている経営体の取組年数別経営体数	26
(11) データを活用した農業を行っている経営体数	26
(12) 有機農業に取り組んでいる経営体数	27
(13) 主副業別農業経営体数（個人経営体）	28
(14) 基幹的農業従事者数（個人経営体）	29
3 林業経営体	
(1) 林業経営体数	31
(2) 組織形態別経営体数	32
(3) 保有山林面積規模別経営体数	33
(4) 素材生産量	34
4 総農家	35
5 その他（鳥取県設定項目）	35
II 統計表	
1 農林業経営体	
(1) 農林業経営体数	38
(2) 組織形態別経営体数	42
2 農業経営体	
(1) 組織形態別経営体数	46
(2) 経営耕地の状況（経営耕地、うち所有、うち借入）	50
(3) 経営耕地面積規模別経営体数	62
(4) 経営耕地面積規模別面積	66

(5) 農産物販売金額規模別経営体数	・ ・ ・ ・ ・ 70
(6) 農産物販売金額 1 位の部門別経営体数	・ ・ ・ ・ ・ 74
(7) 単一経営経営体数	・ ・ ・ ・ ・ 78
(8) 準単一複合経営及び複合経営経営体数	・ ・ ・ ・ ・ 82
(9) 農産物販売金額 1 位の出荷先別経営体数	・ ・ ・ ・ ・ 90
(10) 販売目的の作物の類別作付（栽培）経営体数と 作付（栽培）面積	・ ・ ・ ・ ・ 92
(11) 販売目的の稲・麦・雑穀の作物別作付経営体数と作付面積	・ ・ ・ ・ 104
(12) 販売目的のいも類・豆類の作物別作付経営体数と作付面積	・ ・ ・ ・ 110
(13) 販売目的の工芸農作物の作物別作付（栽培）経営体数と 作付（栽培）面積	・ ・ ・ ・ 116
(14) 販売目的の野菜類の作物別作付（栽培）経営体数と 作付（栽培）面積	・ ・ ・ ・ 120
(15) 販売目的の果樹類の栽培経営体数と栽培面積	・ ・ ・ ・ 146
(16) 販売目的の花き類・花木の作付（栽培）経営体数と 作付（栽培）面積	・ ・ ・ ・ 168
(17) 販売目的の花き類の品目別作付（栽培）経営体数	・ ・ ・ ・ 172
(18) 販売目的のその他の作物の作付（栽培）経営体数と 作付（栽培）面積	・ ・ ・ ・ 174
(19) 家畜等を販売目的で飼養している経営体数と飼養頭羽数	・ ・ ・ ・ 176
(20) 農作業を受託した経営体の事業部門別経営体数	・ ・ ・ ・ 182
(21) 農業生産関連事業を行っている経営体の事業種類別 経営体数	・ ・ ・ ・ 186
(22) 青色申告を行っている経営体の取組年数別経営体数	・ ・ ・ ・ 190
(23) データを活用した農業を行っている経営体数	・ ・ ・ ・ 196
〈24〉有機農業に取り組んでいる経営体の取組品目別 作付（栽培）経営体数と作付（栽培）面積	・ ・ ・ ・ 198
(25) 経営主年齢階層別の経営体数	・ ・ ・ ・ 202
(26) 世帯員、役員・構成員（経営主を含む）の状況（総数）	・ ・ ・ ・ 214
(27) 役員・構成員（経営主を含む）の状況（団体経営体）	・ ・ ・ ・ 216
(28) 農業の従事日数階層別の農業に 60 日以上従事した世帯員、 役員・構成員（経営主を含む）数（総数）	・ ・ ・ ・ 218
(29) 農業の従事日数階層別の農業に 60 日以上従事した役員・構成員 （経営主を含む）数（団体経営体）	・ ・ ・ ・ 224
(30) 年齢階層別の農業に 60 日以上従事した世帯員、役員・構成員 （経営主を含む）数（総数）	・ ・ ・ ・ 230
(31) 年齢階層別の農業に 60 日以上従事した役員・構成員 （経営主を含む）数（団体経営体）	・ ・ ・ ・ 242
(32) 雇用者の状況	・ ・ ・ ・ 254

(33) 常雇いの状況	・ ・ ・ ・	258
(34) 年齢階層別常雇い数	・ ・ ・ ・	262
(35) 後継者の確保状況別経営体数	・ ・ ・ ・	274
(36) 主副業別経営体数（個人経営体）	・ ・ ・ ・	278
(37) 年齢別世帯員数（個人経営体）	・ ・ ・ ・	280
(38) 年齢階層別の農業従事者数（自営農業に従事した世帯員数）（個人経営体）	・ ・ ・ ・	284
(39) 年齢階層別の基幹的農業従事者数（仕事が主で主に自営農業に従事した世帯員数）（個人経営体）	・ ・ ・ ・	296
(40) 世帯員の平均年齢（個人経営体）	・ ・ ・ ・	308
(41) 事業別農業経営体数	・ ・ ・ ・	312
3 林業経営体		
（1）組織形態別経営体数	・ ・ ・ ・	316
（2）保有山林の状況	・ ・ ・ ・	320
（3）保有山林面積規模別経営体数	・ ・ ・ ・	324
（4）素材生産を行った経営体数と素材生産量	・ ・ ・ ・	328
（5）林業作業の受託を行った経営体数と受託面積	・ ・ ・ ・	330
（6）林業作業の受託料金収入規模別経営体数	・ ・ ・ ・	334
（7）雇用者の状況	・ ・ ・ ・	338
4 総農家数	・ ・ ・ ・	342
5 その他（鳥取県設定項目）		
（1）花壇用苗もの類の出荷した経営体数と出荷数量	・ ・ ・ ・	344
（2）販売目的のストックの栽培経営体数と栽培面積	・ ・ ・ ・	346
（3）農地を他の農家や営農組織に貸し付けてもよいと考えている経営体数と面積	・ ・ ・ ・	348
（4）規模を拡大したいと考えている経営体数と面積	・ ・ ・ ・	350
（5）農業経営の意向	・ ・ ・ ・	352
(参考)		
2020年農林業センサス農林業経営体調査票	・ ・ ・ ・	355
2020年農林業センサス農林業経営体調査 客体候補名簿	・ ・ ・ ・	368



## ご利用にあたって

### 1 調査の目的

2020年農林業センサスは、農林業構造統計（統計法（平成19年法律第53号）第2条第4項に規定する基幹統計）を作成し、食料・農業・農村基本計画及び森林・林業基本計画に基づく諸施策並びに農林業に関する各統計調査に必要な基礎資料を整備することを目的とする。

### 2 調査体系

調査は、農林業経営を把握するために行う個人、組織、法人などを対象とする調査（農林業経営体調査）及び農山村の現状を把握するために行う全国の市区町村や農業集落を対象とする調査（農山村地域調査）に大別される。

本報告書は、農林業経営体調査について記載する。

### 3 調査の対象

規定に該当するすべての農林業経営体を対象とした。

### 4 調査期日

令和2年2月1日現在

### 5 調査方法

調査は、農林水産省—都道府県—市区町村—指導員—調査員—調査対象の実施系統で行い、調査員が、調査対象に対し調査票を配布・回収する自計調査（被調査者が自ら回答を調査票に記入する方法）の方法により行った。その際、調査対象から面接調査（他計報告調査）の申出があった場合には、調査員による調査対象に対する面接調査（他計報告調査）の方法をとった。

### 6 調査事項

- (1) 経営の態様
- (2) 世帯の状況
- (3) 農業労働力
- (4) 経営耕地面積等
- (5) 農作物の作付面積等及び家畜の飼養状況
- (6) 農産物の販売金額等
- (7) 農作業受託の状況
- (8) 農業経営の特徴
- (9) 農業生産関連事業
- (10) 林業労働力
- (11) 林業の販売金額等
- (12) 林業作業の委託及び受託の状況
- (13) 保有山林面積
- (14) 育林面積等及び素材生産量
- (15) 鳥取県設定項目

### 7 2020年調査の主な変更点

#### (1) 調査対象の属性区分の変更

2005年農林業センサスで農業経営体の概念を導入し、2015年調査までは、家族経営体と組織経営体に区分していた。2020年調査では、法人経営を一体的に捉えるとの考えのもと、

法人化している家族経営体と組織経営体を統合し、非法人の組織経営体と併せて団体経営体とし、非法人の家族経営体を個人経営体とした。

(2) 調査項目の見直し

ア 調査項目の新設

- a 青色申告の実施の有無、正規の簿記、簡易簿記等の別
- b 有機農業の取組状況
- c 農業経営へのデータ活用の状況

※これらの調査項目は、「5 調査事項（8）農業経営の特徴」の中で調査

イ 調査項目の削減

- a 自営農業とその他の仕事の従事日数の多少（農業就業人口の区分に利用）
- b 世帯員の中で過去1年間に自営農業以外の仕事に従事した方の有無（専兼業別の分類に利用）
- c 田、畑、樹園地の耕作放棄地面積
- d 農業機械の所有台数
- e 農作業の委託状況
- f 農外業種からの資本金、出資金提供の有無
- g 牧草栽培による家畜の預託事業の実施状況等

8 数値について

(1) 本調査では、自給的農家等は調査対象としていないため、「総農家数」及び「自給的農家数」については「客体候補名簿」の情報を基に集計を行った。

(2) 調査結果の概要及び統計表の面積の数値については、各単位ごとに四捨五入しており、合計と内訳の計が一致しないことがある。

また、調査結果の概要の中の各表の増減率、構成比等は四捨五入前の原数値により算出しているため、表上の数値で算出したものと若干の差が生じることがある。

(3) 表中に用いた記号は以下のとおりである。

「0」・・・単位に満たないもの (0.4ha→0ha)

「-」・・・調査は行ったが事実のないもの

「△」・・・減少したもの

「X」・・・個人又は法人その他の団体に関する秘密を保護するため、統計数値を公表しないもの。

【ホームページ掲載案内】

調査結果は、次のホームページに掲載しています。

○統計課ホームページ

《 <https://www.pref.tottori.lg.jp/nougyou/> 》

○農林水産省ホームページ

《 <https://www.maff.go.jp/j/tokei/kouhyou/noucen/index.html> 》



## 用語の解説

### 1 農林業経営体

#### (1) 農林業経営体

農林業経営体

農林産物の生産を行うか又は委託を受けて農林業作業を行い、生産又は作業に係る面積・頭羽数が、次の規定のいずれかに該当する事業を行う者をいう。

- (1) 経営耕地面積が30 a 以上の規模の農業
- (2) 農作物の作付面積又は栽培面積、家畜の飼養頭羽数又は出荷羽数、その他の事業の規模が次の農林業経営体の基準以上の農業
  - ①露地野菜作付面積 15 a
  - ②施設野菜栽培面積 350 m<sup>2</sup>
  - ③果樹栽培面積 10 a
  - ④露地花き栽培面積 10 a
  - ⑤施設花き栽培面積 250 m<sup>2</sup>
  - ⑥搾乳牛飼養頭数 1 頭
  - ⑦肥育牛飼養頭数 1 頭
  - ⑧豚飼養頭数 15 頭
  - ⑨採卵鶏飼養羽数 150 羽
  - ⑩ブロイラー年間出荷羽数 1,000 羽
  - ⑪その他 調査期日前1年間における農業生産物の総販売額50万円に相当する事業の規模
- (3) 権原に基づいて育林又は伐採（立木竹のみを譲り受けてする伐採を除く。）を行うことができる山林（以下「保有山林」という。）の面積が3 ha以上の規模の林業（調査実施年を計画期間に含む「森林経営計画」を策定している者又は調査期日前5年間に継続して林業を行い、育林若しくは伐採を実施した者に限る。）
- (4) 農作業の受託の事業
- (5) 委託を受けて行う育林若しくは素材生産又は立木を購入して行う素材生産の事業（ただし、素材生産については、調査期日前1年間に200m<sup>3</sup>以上の素材を生産した者に限る。）

農業経営体

農林業経営体のうち、(1)、(2)又は(4)のいずれかに該当する事業を行う者をいう。

林業経営体

農林業経営体のうち、(3)又は(5)のいずれかに該当する事業を行う者をいう。

個人経営体

個人（世帯）で事業を行う経営体をいう。なお、法人化して事業を行う経営体は含まない。

団体経営体

個人経営体以外の経営体をいう。

## (2) 組織形態別

法人化している (法人経営体)	農林業経営体のうち、法人化して事業を行う者をいう。
農事組合法人	農業協同組合法(昭和22年法律第132号)に基づき、「組合員の農業生産についての協業を図ることによりその共同の利益を増進すること」を目的として設立された法人をいう。
会社	次のいずれかに該当するものをいう。
株式会社	会社法(平成17年法律第86号)に基づき、株式会社の組織形態をとっているものをいう。なお、会社法の施行に伴う関係法律の整備等に関する法律(平成17年法律第87号)に定める特例有限会社の組織形態をとっているものを含む。
合名・合資会社	会社法に基づき、合名会社又は合資会社の組織形態をとっているものをいう。
合同会社	会社法に基づき、合同会社の組織形態をとっているものをいう。
相互会社	保険業法(平成7年法律第105号)に基づき、保険会社のみが認められている中間法人であり、加入者自身を構成員とすることから、お互いが構成員のために保険業務を行う団体をいう。
各種団体	次のいずれかに該当するものをいう。
農協	農業協同組合法に基づき組織された組合で、農業協同組合、農業協同組合の連合組織(経済連等)が該当する。
森林組合	森林組合法(昭和53年法律第36号)に基づき組織された組合で、森林組合、生産森林組合、森林組合連合会が該当する。
その他の各種 団体	農業保険法(昭和22年法律第185号)に基づき組織された農業共済組合や農業関係団体、又は森林組合以外の組合等の団体が該当する。林業公社(第3セクター)もここに含める。
その他の法人	農事組合法人、会社及び各種団体以外の法人で、公益法人、宗教法人、医療法人、NPO法人などが該当する。
地方公共団体・財 産区	地方公共団体とは、都道府県及び市区町村をいう。 財産区とは、地方自治法(昭和22年法律第67号)に基づき、市区町村の一部で財産を有し、又は公の施設を設け、当該財産等の管理・処分・廃止に関する機能を有する特別地方公共団体をいう。

### (3) 労働力等

経営主	農業（林業）経営の管理運営の中心となっている者をいい、生産品目や規模、請け負う農業作業（林業作業）の決定、具体的な作業時期や作業体制、労働や資本の投入、資金調達といった経営全般を主宰する者をいう。
世帯員	原則として住居と生計を共にしている者をいう。調査日現在出稼ぎ等に出ていてその家になくても生計を共にしている者は含むが、通学や就職のため他出して生活している子弟は除く。 また、住み込みの雇人も除く。
役員・構成員	役員とは、会社等の組織経営における役員をいう。 構成員とは、集落営農組織や協業経営体における構成員をいう。 なお、役員会に出席するだけの者は含まない
後継者	5年以内に農業（林業）経営を引き継ぐ後継者（予定者を含む。）をいう。
親族	経営主の3親等内（1親等：父、母、子 2親等：祖父母、孫、兄弟姉妹 3親等：曾祖父母、曾孫、叔父、叔母、甥、姪）の親族をいう。
親族以外の経営内部の人材	農業（林業）経営における親族以外の役員または雇用している者をいう。
経営外部の人材	上記以外の者をいう。
5年以内に農業（林業）を引き継がない	農業（林業）経営を開始または農業（林業）経営を引き継いだ直後であり、5年以内に農業（林業）経営を引き継がないことをいう。
雇用者	農業（林業）経営のために雇った「常雇い」及び「臨時雇い」（手間替え・ゆい（労働交換）、手伝い（金品の授受を伴わない無償の受け入れ労働）を含む。）の合計をいう。 農業経営の場合は、農業または農業生産関連事業のいずれかまたは両方のために雇った人をいう。
常雇い	あらかじめ、年間7か月以上の契約（口頭の契約でもよい。）で主に農業（林業）経営のために雇った人（期間を定めずに雇った人を含む。）をいう。 年間7か月以上の契約で雇っている外国人技能実習生を含める。 農業経営の場合は、農業または農業生産関連事業のいずれかまたは両方のために雇った人をいう。

臨時雇い

「常雇い」に該当しない日雇い、季節雇いなど農業（林業）経営のために一時的に雇った人のことをいい、手間替え・ゆい（労働交換）、手伝い（金品の授受を伴わない無償の受け入れ労働）を含む。

なお、農作業（林業作業）を委託した場合の労働は含まない。

また、主に農業（林業）以外の事業のために雇った人が一時的に農業（林業）経営に従事した場合及び「常雇い」として7か月以上の契約で雇った人がそれ未満で辞めた場合を含む。

農業経営の場合は、農業又は農業生産関連事業のいずれか、又は両方のために雇った人をいう。

## 2 農業経営体

### (1) 土地

経営耕地

調査期日現在で農林業経営体が経営している耕地（けい畔を含む田、樹園地及び畑）をいい、自ら所有し耕作している耕地（自作地）と、他から借りて耕作している耕地（借入耕地）の合計である。土地台帳の地目や面積に関係なく、実際の地目別の面積とした。

#### 経営耕地の取扱い方

- (1) 他から借りている耕地は、届出の有無に関係なく、また、口頭の賃借契約によるものも、全て借り受けている者の経営耕地（借入耕地）とした。
- (2) 請負耕作や委託耕作などと呼ばれるものであっても、実際は一般の借入れと同じと考えられる場合は、その耕作を借り受けて耕作している者の経営耕地（借入耕地）とした。
- (3) 耕起又は稲刈り等のそれぞれの作業を単位として、作業を請け負う者に委託している場合は、その耕地は委託者の経営耕地とした。
- (4) 委託者が、収穫物の全てをもらい受ける契約で、作物の栽培一切を人に任せ、その代わりあらかじめ決めてある一定の耕作料を相手に支払う場合は、その耕地は委託者の経営耕地とした。
- (5) 調査期日前1年間に1作しか行われなかった耕地で、その1作の期間を人に貸し付けていた場合は、貸し付けた者の経営耕地とはせず、貸付耕地（借り受けた側の経営耕地）とした。なお、「また小作」している耕地も、「また小作している農家」の経営耕地（借入耕地）とした。
- (6) 共有の耕地を割地として各戸で耕作している場合や、河川敷、官公有地内で耕作している場合も経営耕地（借入耕地）とした。
- (7) 協業で経営している耕地は、自分の土地であっても、自らの経営耕地とはせず、協業経営体の経営耕地とした。
- (8) 他の市区町村や他の都道府県に通って耕作（出作）している耕地でも、全てその農林業経営体の経営耕地とした。したがって、〇〇県や〇〇町の経営耕地面積として計上されているものは、その県や町に居住している農林業経営体が経営している経営耕地の面積であり、いわゆる属人統計であることに留意する必要がある。

### 耕地の取扱い方

- (1) 耕地面積には、けい畔を含めた。棚田などでけい畔がかなり広い面積を占める場合には、本地面積の2割に当たる部分だけを田の面積に入れ（斜面の面積ではなく、水平面積を入れる。）、残りの部分については耕地以外の土地とした。
- (2) 災害や労力の都合などで調査期日前1年間作物を栽培していなくても、ここ数年の間に再び耕作する意思のある土地は耕地とした。  
しかし、ここ数年の間に再び耕作する意思のない土地は耕地とはしなかった。
- (3) 新しく開墾した土地は、は種できるように整地した状態になっていても、調査期日までに1回も作付けしていなければ耕地とはしなかった。
- (4) 宅地内でも1a以上まとまった土地に農作物を栽培している場合は耕地とした。
- (5) ハウス、ガラス室などの敷地は耕地とした。  
なお、コンクリート床などで地表から植物体が遮断されている場合や、きのこ栽培専門のもの敷地は耕地とはしなかった。ただし、農地法第43条に基づきコンクリート床など転換した農地は耕地とした。
- (6) 普通畑に牧草を作っている場合は耕地とした。また、林野を耕起して作った牧草地（いわゆる造成草地）も耕地とした。  
なお、施肥・補はんなどの肥培管理をしている牧草栽培地は、は種後何年経過していても耕地とし、肥培管理をやめていて近く更新することが確定していないものは耕地以外の土地とした。
- (7) 堤防と河川・湖沼との間にある土地に作物を栽培している場合は耕地とした。
- (8) 植林用苗木を栽培している土地は耕地とした。
- (9) 肥培管理を行っているたけのこ、くり、くるみ、山茶、こうぞ、みつまた、はぜ、こりやなぎ、油桐、あべまき、うるし、つばきなどの栽培地は耕地とした（刈敷程度は肥培管理とみなさない。）。

田

耕地のうち、水をたたえるためのけい畔のある土地をいう。

水をたたえるということは、人工かんがいによるものだけではなく、自然に耕地がかんがいされるようなものも含めた。したがって、天水田、湧水田なども田とした。

- (1) 陸田（もとは畑であったが、現在はけい畔を作り水をたたえるようにしてある土地やたん水のためビニールを張り水稻を作っている土地）も田とした。
- (2) ただし、もとは田であってけい畔が残っていても、果樹・桑・茶など永年性の木本性周年植物を栽培している耕地は田とせず樹園地とした。また、同様にさとうきびを栽培していれば普通畑とした。  
なお、水をたたえるためのけい畔を作らず畑地にかんがいしている土地は、たとえ水稻を作っていても畑とした。

畑	<p>耕地のうち田と樹園地を除いた耕地をいう。</p> <p>なお、焼畑、切替畑（林野で抜根せず、火入れにより作物を栽培する畑及び畑と山林を輪番し、切り替えて利用する畑）など不安定な土地も畑とした。</p>
樹園地	<p>木本性周年作物を規則的又は連続的に栽培している土地で果樹、茶、桑などが1 a以上まとまっているもの（一定の畝幅及び株間を持ち、前後左右に連続して栽培されていることをいう。）で肥培管理している土地をいう。</p> <p>花木類などを5年以上栽培している土地もここに含めた。</p> <p>なお、樹園地に間作している場合は、利用面積により普通畑と樹園地に分けて計上した。</p>
畑のうち牧草 専用地	<p>牧草だけを継続的に栽培している土地をいう。</p> <p>(1) 牧草のは種後何年経過していても、施肥及び補はんなどの肥培管理をしていればここに含めた。</p> <p>(2) 草地造成により造成した牧草地はここに含めた（この場合の造成草地とは、牧草のは種を完了したものをいう。）。</p> <p>ただし、共有及び公有の造成草地で割地されていないものは除いた。</p>
所有耕地	自ら所有し耕作している耕地（自作地）に貸付耕地を加えたものをいう。
借入耕地	他人から耕作を目的に借り入れている耕地をいう。
貸付耕地	他人に貸し付けている自己所有耕地をいう。

## (2) 農産物の販売

農産物販売金額	肥料代、農薬代、飼料代等の諸経費を差引く前の売上金額（消費税を含む。）をいう。
---------	---

## (3) 農業経営組織別

単一経営経営体	農産物販売金額のうち、主位部門の販売金額が8割以上の経営体をいう。
準単一複合経営 経営体	農産物販売金額のうち、主位部門の販売金額が6割以上8割未満の経営体をいう。
複合経営経営体	単一経営以外をいい、農産物販売金額のうち、主位部門の販売金額が8割未満（販売のなかった経営体を除く）の経営体をいう。

#### (4) 農業生産

##### ア 販売目的の作物

販売目的の作物	販売を目的で作付け（栽培）した作物であり、自給用のみで作付け（栽培）した場合は含めない。 また、販売目的で作付け（栽培）したものを、たまたまその一部を自給向けにした場合は含めた。
作付面積	は種又は植付けしてからおおむね1年以内に収穫され、複数年にわたる収穫ができない非永年性作物を作付けた面積をいう。
栽培面積	一度のは種又は植付け後、数年にわたって収穫を行うことができる永年性作物を栽培した面積をいう。

##### イ 販売目的の家畜

乳用牛	現在搾乳中の牛（乾乳中の牛を含む。）のほか、将来搾乳する目的で飼っている牛、種牛（種牛候補を含む。）及びと殺前に一時肥育している乳廃牛をいう。 なお、肉用として肥育している未経産牛や肉用のおす牛、産後すぐ（1週間程度）に肉用として売る予定の子牛は、ここには含めずに肉用牛に含めた。
肉用牛	肉用を目的として飼養している乳用牛以外の牛をいう。 乳用牛、肉用牛の区分は、品種区分ではなく、利用目的によって区分しており、乳用種のおすばかりでなく、子取り用のめす牛や未経産のめす牛も肥育を目的として飼養している場合は肉用牛とした。
豚	自ら肥育し、肉用として販売することを目的に飼養している豚及び子取り用に飼養している6か月齢以上のめす豚をいう。
採卵鶏	卵の販売目的で飼養している鶏（ひなどりを含む。）をいう。 種鶏やブロイラー、愛玩用の東天紅・尾長鳥・ちゃぼなどは含まない。 なお、廃鶏も調査期日現在でまだ飼養していれば、便宜上ここに含めた。
ブロイラー	当初から食用に供する目的で飼養し、原則としてふ化後3か月未満で肉用として出荷した鶏をいう。 肉用種、卵用種は問わない。

## (5) 農作業の受託

農作業の受託

農家等から農作業の全部または一部を請け負うことをいう。

水稲作作業の委託

全作業受託とは、同一の世帯又は組織から水稲作の育苗から乾燥・調製までの全作業を受託したことをいい、経営を委託されたものは含まない。  
部分作業受託とは、水稲作の育苗、耕起・代かき、田植、防除、稲刈り・脱穀、乾燥・調製のうち、1種類以上の作業について受託したことをいう。  
なお、統計表の受託面積計は、部分作業の面積（延べ面積）と全作業の面積の合計とした。

## (6) 農業経営の取組

農業生産関連事業

「農産物の加工」、「小売業」、「観光農園」、「貸農園・体験農園」、「農家民宿」、「農家レストラン」、「海外への輸出」及び「再生可能エネルギー発電」など農業生産に関連した事業をいう。

農産物の加工

販売を目的として、自ら生産した農産物をその使用割合の多少にかかわらず用いて加工している事業をいう。

小売業

自ら生産した農産物やその加工品を消費者などに販売している（インターネットや行商などにより店舗をもたないで販売している場合を含む。）事業や、消費者などと販売契約して直送する事業をいう。  
なお、自らが経営に参加していない直売所等は含まない。

観光農園

農業を営む者が、観光客等を対象に、自ら生産した農産物の収穫等の一部の農作業を体験させ又はほ場を観賞させて、料金を得ている事業をいう。

貸農園・体験農園等

所有又は借り入れている農地を、第三者を経由せず、農園利用方式等により非農業者に利用させ、使用料を得ている事業をいう。  
なお、自己所有耕地を地方公共団体・農協が経営する市民農園に有償で貸与しているものは含まない。

農家民宿

農業を営む者が、旅館業法（昭和23年法律第138号）に基づき都道府県知事等の許可を得て、観光客等の第三者を宿泊させ、自ら生産した農産物や地域の食材をその使用割合の多少にかかわらず用いた料理を提供し、料金を得ている事業をいう。

農家レストラン

農業を営む者が、食品衛生法（昭和22年法律第233号）に基づき、都道府県知事等の許可を得て、不特定の者に、自ら生産した農産物や地域の食材をその使用割合の多少にかかわらず用いた料理を提供し代金を得ている事業をいう。



海外への輸出	農業を営む者が、収穫した農産物等を直接または商社や団体を経由（手続きの委託や販売の代行のため）して海外へ輸出している場合、又は輸出を目的として農産物を生産している場合をいう。
再生可能エネルギー発電	農林地等において再生することが可能な資源（バイオマス、太陽光、水力等）から発電している事業をいう。
青色申告	不動産所得、事業所得、山林所得のある人で、納税地の所轄税務署長の承認を受けた人が確定申告を行う際に、一定の帳簿を備え付け、日々の取引を記帳し、その記録にもとづいて申告する制度をいう。
正規の簿記	損益計算書と貸借対照表が導き出せる組織的な簿記の方式（一般的には複式簿記）を行っている場合をいう。
簡易簿記	「正規の簿記」以外の簡易な帳簿による記帳を行っている場合をいう。
現金主義	現金主義による所得計算の特例を受けている場合をいう。
有機農業	化学肥料及び農薬を使用せず、遺伝子組換え技術も利用しない農業のことで、減化学肥料・減農薬栽培は含まない。 また、自然農法に取り組んでいる場合や有機JASの認証を受けていない方でも、化学肥料及び農薬を使用せず、遺伝子組換え技術も利用しないで農業に取り組んでいる場合を含む。
農業経営を行うためにデータを活用	効率的かつ効果的な農業経営を行うためにデータ（財務、市況、生産履歴、生育状況、気象状況、栽培管理などの情報）を活用することをいい、次のいずれかの場合をいう。
データを取得して活用	気象、市況、土壌状態、地図、栽培技術などの経営外部データを取得するツールとしてスマートフォン、パソコン、タブレット、携帯電話、新聞などを用いて、取得したデータを効率的かつ効果的な農業経営を行うために活用することをいう。
データを取得・記録して活用	「データを取得して活用」で取得した経営外部データに加え、財務、生産履歴、栽培管理、ほ場マップ情報、土壌診断情報などの経営内部データをスマートフォン、パソコン、タブレット、携帯電話などを用いて、取得したものをこれに記録して効率的かつ効果的な農業経営を行うために活用することをいう。

データを取得・分析して活用	「データを取得して活用」や「データを取得・記録して活用」で把握したデータに加え、センサー、ドローン、カメラなどを用いて、気温、日照量、土壌水分・養分量、CO <sub>2</sub> 濃度などのほ場環境情報や、作物の大きさ、開花日、病気の発生などの生育状況といった経営内部データを取得し、専用のアプリ、パソコンのソフトなどで分析（アプリ・ソフトの種類、分析機能の水準などは問わない。）して効率的かつ効果的な農業経営を行うために活用することをいう。
---------------	---

### 3 個人経営体

#### (1) 主副業別

主業経営体	農業所得が主（世帯所得の50%以上が農業所得）で、調査期日前1年間に自営農業に60日以上従事している65歳未満の世帯員がいる個人経営体をいう。
-------	---

準主業経営体	農外所得が主（世帯所得の50%未満が農業所得）で、調査期日前1年間に自営農業に60日以上従事している65歳未満の世帯員がいる個人経営体をいう。
--------	---

副業的経営体	調査期日前1年間に自営農業に60日以上従事している65歳未満の世帯員がいない個人経営体及び準主業経営体以外の個人経営体をいう。
--------	---

#### (2) 農業従事者等

農業従事者	15歳以上の世帯員のうち、調査期日前1年間に自営農業に従事した者をいう。
-------	--------------------------------------

基幹的農業従事者	15歳以上の世帯員のうち、ふだん仕事として主に自営農業に従事している者をいう。
----------	---

農業専従者	調査期日前1年間に自営農業に150日以上従事した世帯員をいう。
-------	---------------------------------

## 4 林業経営体

### (1) 保有山林の状況

所有山林	<p>実際に所有している山林をいう。</p> <p>なお、登記は済んでいないものの、実際に相続している山林や購入した山林を含む。</p> <p>また、共有林などのうち、割り替えされない割地（半永久的に利用できる区域）があれば、それも含めた。</p>
貸付山林	<p>所有山林のうち、山林として使用するため他者が地上権の設定をした山林、他者に貸し付けている土地又は分収（土地所有者と造林者が異なり、両方で収益を分配するもの）させている山林をいう。</p>
借入山林	<p>単独で山林として使用するため地上権を設定した他人の山林、他者から借りている山林又は分収している山林をいう。</p> <p>また、共有林などのうち、割り替えされる割地があれば、それも含めた。</p>
保有山林	<p>自らが林業経営に利用できる（している）山林をいう。</p> <p>保有山林＝所有山林－貸付山林＋借入山林</p>
他に作業・管理を任せている山林	<p>保有山林のうち、一定の期間、一連の林業作業（下刈り、除伐、間伐、主伐等）とその管理を一括して他者に任せている山林をいう。</p> <p>ただし、作業ごとに委託した（請け負わせた）場合は含まない。</p>
他から作業・管理を任されている山林	<p>保有山林以外で、一定の期間、一連の林業作業（下刈り、除伐、間伐、主伐等）とその管理を一括して任されている山林をいう。</p> <p>ただし、作業ごとに受託した（請け負った）場合は含まない。</p>

### (2) 素材生産

素材生産量	<p>素材とは丸太のことをさし、原木ともいう。</p> <p>丸太の体積を表し、一般的には立方メートル（<math>m^3</math>）の単位で表示する。</p> <p>なお、立木買いによる素材生産量を含む。</p>
立木買いによる素材生産	<p>立木を購入し、伐木して素材生産することをいう。</p>

### (3) 林業作業

林業作業の受託	他人の林業作業（立木買いによる素材生産を含む。）を請け負うことをいう。
植林	山林とするために、伐採跡地や山林でなかった土地に、苗木の植付け、種子の播付け、挿し木などをすることをいう。
下刈りなど	林木の健全な育成のために行う下刈り、除伐、つる切り、枝打ち、雪起こしなどの植林から間伐までの保育作業をいう。 なお、作業を年2回以上同一区画で行った場合あるいは同一区画で別々の作業を行った場合の面積は、実面積とした。
間伐	林木を健全に成長させるため、立木密度を調整し、劣勢木、不用木など林木の一部を伐採することをいう。 このうち、間伐材を林外に運搬し他に利用した場合は利用間伐、間伐材を林内に放置したままにした場合は切捨間伐とした。
主伐	一定の林齢に生育した立木を、用材等で販売するために伐採（被害木の伐採は含まない。）することをいう。 なお、主伐には、一度に全面積を伐採する皆伐と、区画内の立木を何回かに分けて抜き切りする択伐があるが、択伐の場合であっても、面積は、伐採した全体の区画とした。

## 5 総農家等

農家	<p>調査期日現在で、経営耕地面積が10 a 以上の農業を営む世帯又は経営耕地面積が10 a 未満であっても、調査期日前1年間に於ける農産物販売金額が15万円以上あった世帯をいう。</p> <p>なお、「農業を営む」とは、営利又は自家消費のために耕種、養畜、養蚕、又は自家生産の農産物を原料とする加工を行うことをいう。</p>
販売農家	経営耕地面積が30 a 以上又は調査期日前1年間に於ける農産物販売金額が50万円以上の農家をいう。
自給的農家	経営耕地面積が30 a 未満かつ調査期日前1年間に於ける農産物販売金額が50万円未満の農家をいう。
農作業受託のみを行う経営体	農業経営体のうち、農家等から委託を受けて農作業を行う経営体のうち、調査期日現在で10 a 以上の経営耕地を有さず、かつ、調査期日前1年間に於ける農産物販売金額が15万円未満の経営体をいう。
農業生産を行う経営体	農業経営体のうち、上記以外の経営体をいう。
家族経営体	1世帯（雇用者の有無は問わない。）で事業を行う経営体をいう。なお法人化した経営体（いわゆる一戸一法人）を含む。
組織経営体	世帯で事業を行わない経営体（家族経営体でない経営体）をいう。

## 6 その他

規模拡大	農地の拡大のほかに、動力田植機、トラクター、コンバイン等の機械への投資、ハウス・ガラス室等の施設への投資を含む。
------	--

# I 調査結果の概要

## 1 農林業経営体

令和2年2月1日現在の鳥取県の農林業経営体は14,850経営体で、このうち農業経営体が14,481経営体、林業経営体が843経営体であった。

平成27年調査（以下「前回」という。）と比べると、農林業経営体が4,010経営体減少（前回比21.3%減）、農業経営体が3,900経営体減少（同21.2%減）、林業経営体が959経営体減少（同53.2%減）であった。

全国の農林業経営体は1,092,250経営体で、このうち農業経営体が1,075,705経営体、林業経営体が34,001経営体であった。

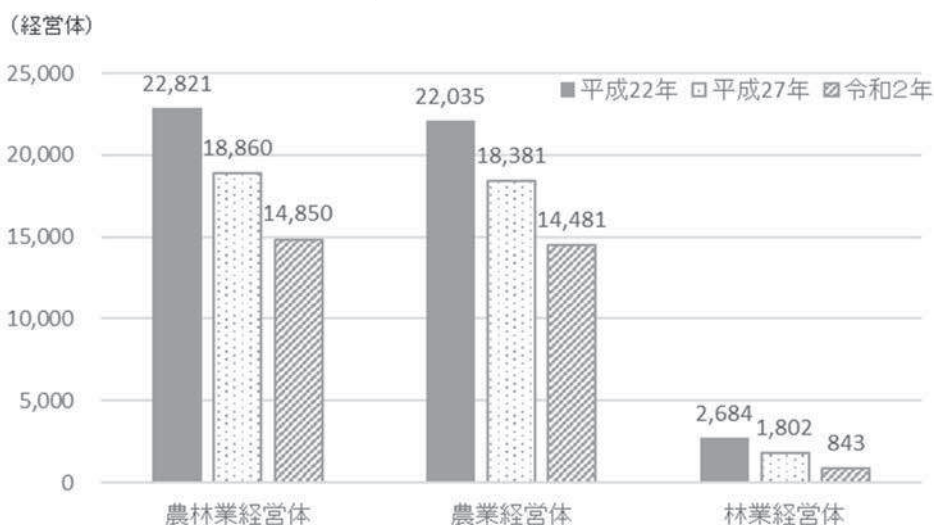
前回と比べると、農林業経営体が312,238経営体減少（前回比22.2%減）、農業経営体が301,561経営体減少（同21.9%減）、林業経営体が53,283経営体減少（同61.0%減）であった。

表1 農林業経営体数

単位:経営体

区分	鳥取県			全国		
	農林業経営体			農林業経営体		
	農業経営体	林業経営体		農業経営体	林業経営体	
平成22年	22,821	22,035	2,684	1,726,751	1,679,084	140,186
27年	18,860	18,381	1,802	1,404,488	1,377,266	87,284
令和2年	14,850	14,481	843	1,092,250	1,075,705	34,001
増減数(経営体)						
平成27年-22年	△ 3,961	△ 3,654	△ 882	△ 322,263	△ 301,818	△ 52,902
令和2年-平成27年	△ 4,010	△ 3,900	△ 959	△ 312,238	△ 301,561	△ 53,283
増減率(%)						
平成27年/22年	△ 17.4	△ 16.6	△ 32.9	△ 18.7	△ 18.0	△ 37.7
令和2年/平成27年	△ 21.3	△ 21.2	△ 53.2	△ 22.2	△ 21.9	△ 61.0

図1 農林業経営体数の推移



注：農業経営と林業経営を併せて営んでいる経営体は、農業経営体と林業経営体にそれぞれ含まれるため、農業経営体数と林業経営体数の合計と農林業経営体数とは一致しない。

## 2 農業経営体

### (1) 農業経営体数

農業経営体は14,481経営体であり、前回と比べると、3,900経営体減少(21.2%減)であった。

市町村別にみると、鳥取市が3,423経営体で最も多く、次いで大山町が1,408経営体、米子市が1,402経営体の順となっている。

前回と比べると、鳥取市が898経営体、米子市が454経営体、大山町が322経営体それぞれ減少した。

表2 市町村別経営体数

単位:経営体、%

区分	平成27年	令和2年	増減数	増減率
鳥取県	18,381	14,481	△ 3,900	△ 21.2
鳥取市	4,321	3,423	△ 898	△ 20.8
米子市	1,856	1,402	△ 454	△ 24.5
倉吉市	1,663	1,363	△ 300	△ 18.0
境港市	98	73	△ 25	△ 25.5
岩美町	462	317	△ 145	△ 31.4
若桜町	193	129	△ 64	△ 33.2
智頭町	419	290	△ 129	△ 30.8
八頭町	1,157	901	△ 256	△ 22.1
三朝町	421	331	△ 90	△ 21.4
湯梨浜町	767	588	△ 179	△ 23.3
琴浦町	1,132	959	△ 173	△ 15.3
北栄町	923	755	△ 168	△ 18.2
日吉津村	119	97	△ 22	△ 18.5
大山町	1,730	1,408	△ 322	△ 18.6
南部町	806	625	△ 181	△ 22.5
伯耆町	919	765	△ 154	△ 16.8
日南町	711	504	△ 207	△ 29.1
日野町	260	204	△ 56	△ 21.5
江府町	424	347	△ 77	△ 18.2

## (2) 組織形態別経営体数

組織形態別にみると、「法人化している」経営体が311経営体（構成比2.1%）、「地方公共団体・財産区」が1経営体（同0.0%）、「法人化していない」経営体が14,169経営体（同97.8%）であった。このうち「法人化している」経営体をみると、「会社」が147経営体で最も多く、次いで「農事組合法人」が89経営体、「各種団体」が41経営体の順となっている。

前回と比べると、「法人化している」経営体が12経営体、「地方公共団体・財産区」が1経営体それぞれ増加し、「法人化していない」経営体が3,913経営体減少した。

表3 組織形態別農業経営体数

単位:経営体

区分	農業経営体	法人化している					地方公共団体・財産区	法人化していない	
		農事組合法人	会社	各種団体	その他の法人	うち個人経営			
平成22年	22,035	208	40	77	77	14	-	21,827	21,590
27年	18,381	299	89	119	82	9	-	18,082	17,919
令和2年	14,481	311	89	147	41	34	1	14,169	13,989
増減数(経営体)									
平成27年-22年	△ 3,654	91	49	42	5	△ 5	-	△ 3,745	△ 3,671
令和2年-平成27年	△ 3,900	12	0	28	△ 41	25	1	△ 3,913	△ 3,930
増減率(%)									
平成27年/22年	△ 16.6	43.8	122.5	54.5	6.5	△ 35.7	-	△ 17.2	△ 17.0
令和2年/平成27年	△ 21.2	4.0	0.0	23.5	△ 50.0	277.8	-	△ 21.6	△ 21.9

## (3) 経営耕地面積

経営耕地面積は21,850haであり、前回と比べると、2,833ha減少した。

市町村別にみると、鳥取市が4,274haで最も多く、次いで大山町が3,115ha、倉吉市が2,479haの順となっている。前回と比べると、鳥取市が866ha、米子市が83ha、倉吉市が185haそれぞれ減少した。

表4 市町村別経営耕地面積

単位:ha、%

区分	平成27年	令和2年	増減数	増減率
鳥取県	24,683	21,850	△ 2,833	△ 11.5
鳥取市	5,140	4,274	△ 866	△ 16.9
米子市	2,267	1,784	△ 483	△ 21.3
倉吉市	2,663	2,479	△ 185	△ 6.9
境港市	245	109	△ 136	△ 55.6
岩美町	593	590	△ 2	△ 0.4
若桜町	156	136	△ 19	△ 12.5
智頭町	281	222	△ 58	△ 20.7
八頭町	1,420	1,294	△ 126	△ 8.9
三朝町	421	379	△ 41	△ 9.8
湯梨浜町	699	590	△ 109	△ 15.5
琴浦町	2,024	1,850	△ 174	△ 8.6
北栄町	1,692	1,572	△ 120	△ 7.1
日吉津村	150	130	△ 19	△ 12.9
大山町	3,134	3,115	△ 19	△ 0.6
南部町	875	820	△ 56	△ 6.4
伯耆町	1,220	1,069	△ 151	△ 12.4
日南町	1,003	857	△ 146	△ 14.5
日野町	228	208	△ 20	△ 8.6
江府町	473	370	△ 102	△ 21.7



#### (4) 経営耕地の状況

経営耕地のある経営体は 14,310 経営体で経営耕地総面積は 21,850ha であった。このうち「田のある経営体」は 12,885 経営体で面積が 15,481ha、「畑のある経営体」は 8,072 経営体で面積が 5,395ha、「樹園地のある経営体」は 2,401 経営体で面積が 974ha であった。

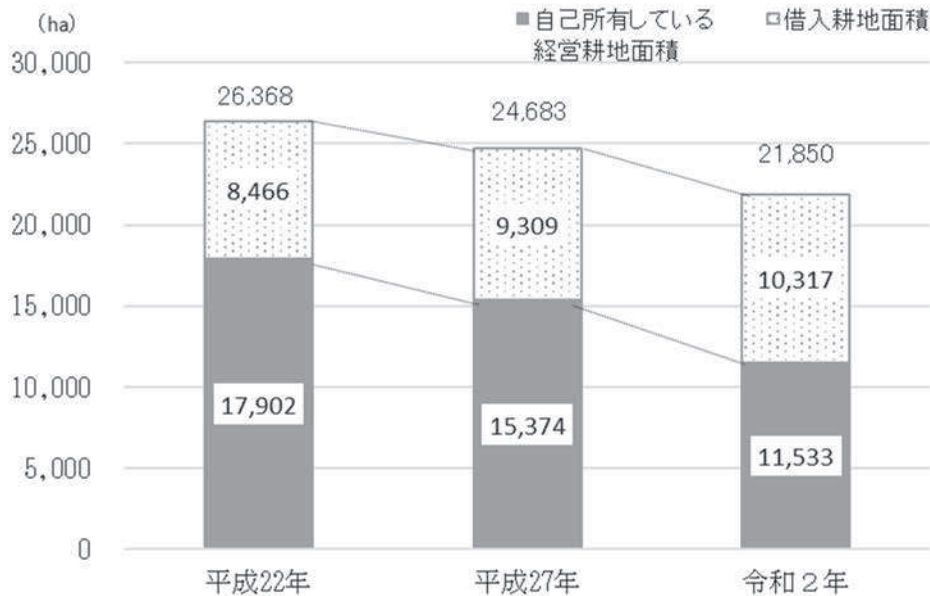
面積について前回と比べると、「総面積」が 2,833ha、「田」が 1,871ha、「畑」が 603ha、「樹園地」が 359ha それぞれ減少した。

また、「借入耕地面積」は 10,317ha であり、前回に比べて、1,008ha 増加した。

表5 経営耕地の状況

区 分	単位:経営体、ha									
	計		田		畑		樹園地		うち借入耕地面積	
	経営耕地のある経営体数	経営耕地総面積	田のある経営体数	面積計	畑のある経営体数	面積計	樹園地のある経営体数	面積計	借入耕地のある経営体数	面積計
平成22年	21,752	26,368	20,501	18,032	15,246	6,686	4,477	1,650	7,253	8,466
27年	18,166	24,683	17,027	17,352	11,599	5,998	3,557	1,333	6,380	9,309
令和2年	14,310	21,850	12,885	15,481	8,072	5,395	2,401	974	4,920	10,317
増減数(経営体・ha)										
平成27年-22年	△ 3,586	△ 1,685	△ 3,474	△ 680	△ 3,647	△ 688	△ 920	△ 317	△ 873	843
令和2年-平成27年	△ 3,856	△ 2,833	△ 4,142	△ 1,871	△ 3,527	△ 603	△ 1,156	△ 359	△ 1,460	1,008
増減率(%)										
平成27年/22年	△ 16.5	△ 6.4	△ 16.9	△ 3.8	△ 23.9	△ 10.3	△ 20.5	△ 19.2	△ 12.0	10.0
令和2年/平成27年	△ 21.2	△ 11.5	△ 24.3	△ 10.8	△ 30.4	△ 10.1	△ 32.5	△ 26.9	△ 22.9	10.8

図2 経営耕地の状況の推移



### (5) 経営耕地面積規模別経営体数

経営耕地面積規模別にみると、「0.5～1ha」が5,705経営体（構成比39.4%）で最も多く、次いで「0.3～0.5ha」が3,357経営体（同23.2%）、「1～2ha」が3,160経営体（同21.8%）の順となっている。

前回と比べると、「0.3ha未満」、「5ha～50ha」の各階層で増加したが、「0.3ha～5ha」、「50ha以上」の各階層で減少した。

また、1経営体当たりの経営耕地面積は1.53haで、前回に比べ0.17ha増加した。

表6 経営耕地面積規模別経営体数

単位:経営体

区分	計	経営耕地なし	0.3ha未満	0.3～0.5ha	0.5～1ha	1～2ha	2～3ha	3～5ha	5～10ha
平成22年	22,035	283	282	4,988	9,163	5,262	1,043	537	294
27年	18,381	215	218	4,130	7,455	4,334	921	556	308
<b>令和2年</b>	<b>14,481</b>	<b>171</b>	<b>291</b>	<b>3,357</b>	<b>5,705</b>	<b>3,160</b>	<b>725</b>	<b>464</b>	<b>309</b>
増減数(経営体)									
平成27年-22年	△ 3,654	△ 68	△ 64	△ 858	△ 1,708	△ 928	△ 122	19	14
令和2年-平成27年	△ 3,900	△ 44	73	△ 773	△ 1,750	△ 1,174	△ 196	△ 92	1
増減率(%)									
平成27年/22年	△ 16.6	△ 24.0	△ 22.7	△ 17.2	△ 18.6	△ 17.6	△ 11.7	3.5	4.8
令和2年/平成27年	△ 21.2	△ 20.5	33.5	△ 18.7	△ 23.5	△ 27.1	△ 21.3	△ 16.5	0.3

単位:経営体、ha

区分	10～20ha	20～30ha	30～50ha	50～100ha	100ha以上	1経営体当たり経営耕地面積(ha)
平成22年	128	37	10	6	2	1.21
27年	172	43	15	9	5	1.36
<b>令和2年</b>	<b>188</b>	<b>59</b>	<b>40</b>	<b>8</b>	<b>4</b>	<b>1.53</b>
増減数(経営体)						
平成27年-22年	44	6	5	3	3	0.15
令和2年-平成27年	16	16	25	△ 1	△ 1	0.17
増減率(%)						
平成27年/22年	34.4	16.2	50.0	50.0	150.0	12.4
令和2年/平成27年	9.3	37.2	166.7	△ 11.1	△ 20.0	12.5

図3 経営耕地面積規模別経営体数の増減率

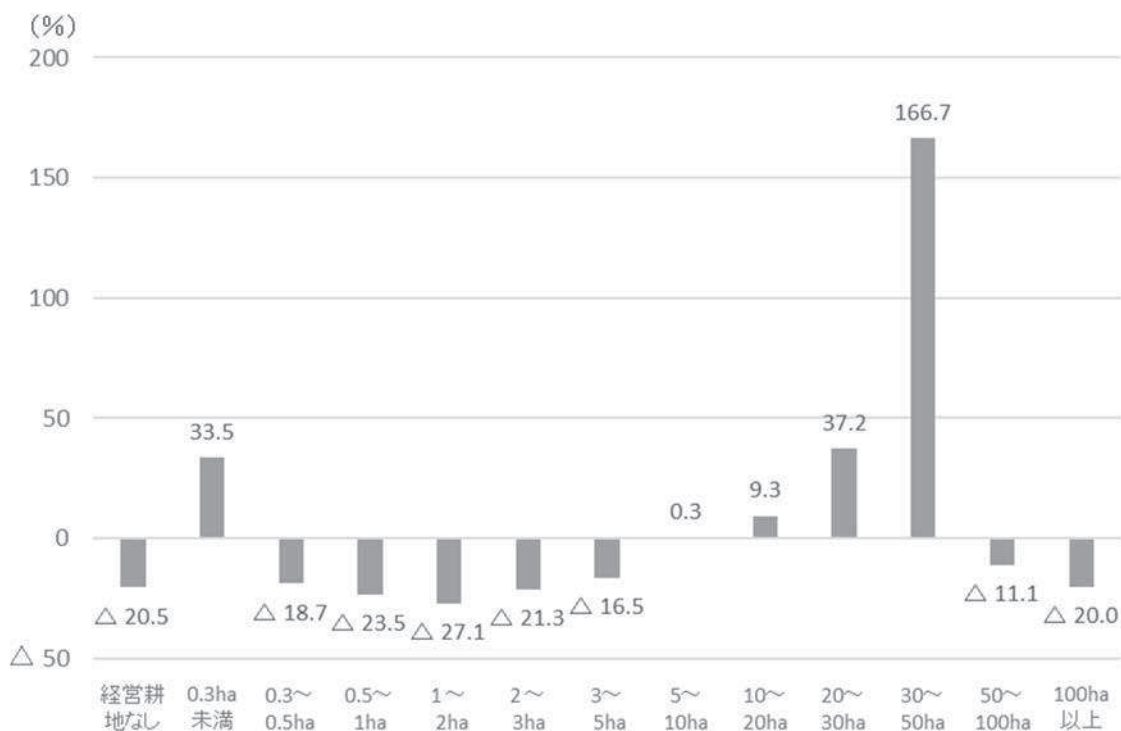
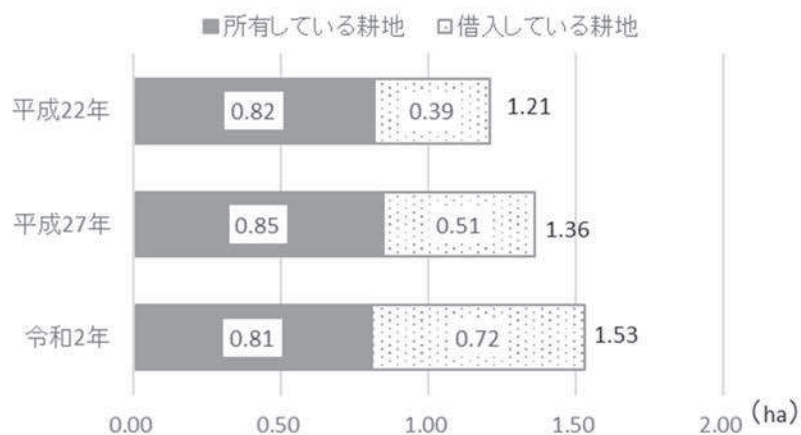


図4 1経営体あたりの経営耕地面積



#### (6) 経営耕地面積規模別面積

経営耕地面積規模別面積の集積面積別にみると、「0.3～1ha」が5,307ha（構成比24.3%）で最も多く、次いで「1～2ha」が4,238ha（同19.4%）、「10～20ha」が2,555ha（同11.7%）の順となっている。

前回と比べると、「0.3ha 未満」、「10ha～100ha」の各階層で増加したが、「0.3ha～10ha」、「100ha 以上」の各階層で減少した。

表7 経営耕地面積規模別面積の集積面積

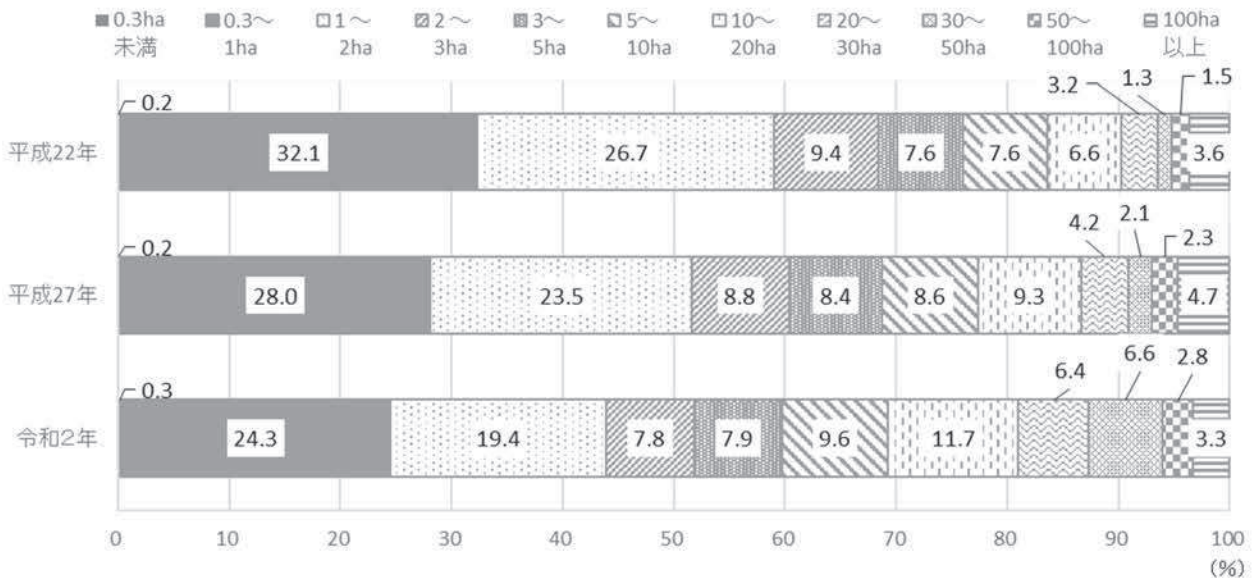
単位:ha

区分	計	0.3ha 未満	0.3～1ha	1～2ha	2～3ha	3～5ha	5～10ha
平成22年	26,368	56	8,473	7,042	2,476	1,994	2,010
27年	24,683	44	6,899	5,793	2,171	2,062	2,125
令和2年	21,850	55	5,307	4,238	1,714	1,732	2,091
増減数 (ha)							
平成27年-22年	△ 1,685	△ 12	△ 1,574	△ 1,249	△ 305	68	115
令和2年-平成27年	△ 2,833	11	△ 1,592	△ 1,555	△ 457	△ 330	△ 34
増減率 (%)							
平成27年/22年	△ 6.4	△ 21.4	△ 18.6	△ 17.7	△ 12.3	3.4	5.7
令和2年/平成27年	△ 11.5	25.0	△ 23.1	△ 26.8	△ 21.1	△ 16.0	△ 1.6
構成比 (%)							
平成22年	100.0	0.2	32.1	26.7	9.4	7.6	7.6
27年	100.0	0.2	28.0	23.5	8.8	8.4	8.6
令和2年	100.0	0.3	24.3	19.4	7.8	7.9	9.6

単位:ha

区分	10～20ha	20～30ha	30～50ha	50～100ha	100ha 以上
平成22年	1,743	855	353	407	959
27年	2,294	1,042	527	573	1,152
令和2年	2,555	1,390	1,444	609	715
増減数 (ha)					
平成27年-22年	551	187	174	166	193
令和2年-平成27年	261	348	917	36	△ 437
増減率 (%)					
平成27年/22年	31.6	21.9	49.3	40.8	20.1
令和2年/平成27年	11.4	33.4	174.0	6.3	△ 37.9
構成比 (%)					
平成22年	6.6	3.2	1.3	1.5	3.6
27年	9.3	4.2	2.1	2.3	4.7
令和2年	11.7	6.4	6.6	2.8	3.3

図5 経営耕地面積規模別面積の集積面積の構成割合



## (7) 農産物販売金額規模別経営体数

農産物販売金額規模別にみると、「50万円未満」が6,078経営体（構成比42.0%）で最も多く、次いで「50～100万円」が2,553経営体（同17.6%）、「100～300万円」が2,170経営体（同15.0%）の順となっている。

前回と比べると、「50～100万円」、「1,000万円以上」の各階層で増加したが、「50万円未満」、「100万円～1,000万円」の各階層で減少した。

表8 農産物販売金額規模別経営体数

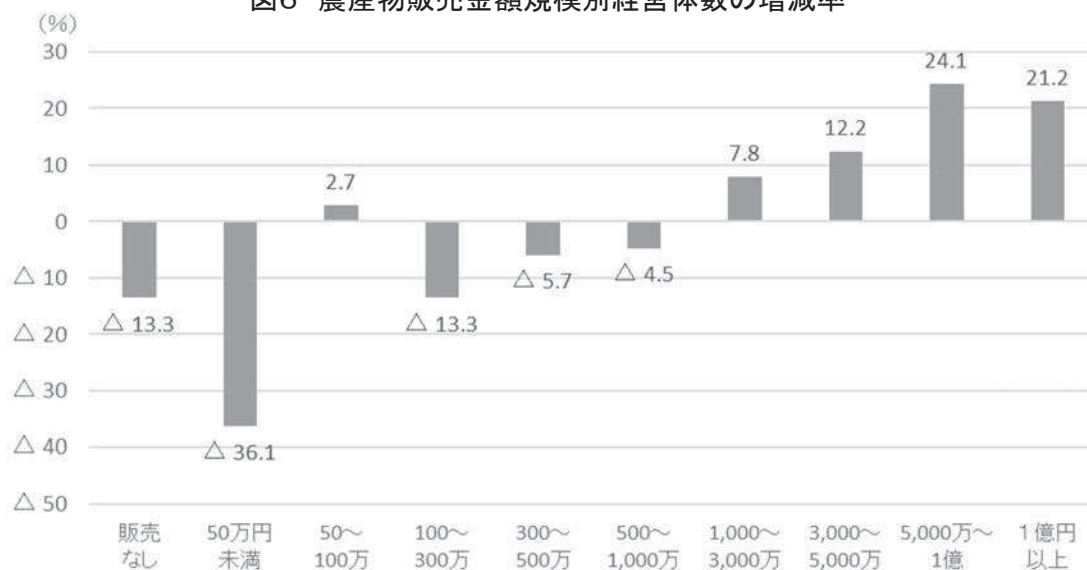
単位:経営体

区分	計	販売なし	50万円未満	50～100万円	100～300万円	300～500万円	500～1,000万円
平成22年	22,035	2,173	10,009	3,721	3,398	976	932
27年	18,381	1,520	9,512	2,487	2,502	801	764
<b>令和2年</b>	<b>14,481</b>	<b>1,318</b>	<b>6,078</b>	<b>2,553</b>	<b>2,170</b>	<b>755</b>	<b>730</b>
増減数(経営体)							
平成27年-22年	△ 3,654	△ 653	△ 497	△ 1,234	△ 896	△ 175	△ 168
令和2年-平成27年	△ 3,900	△ 202	△ 3,434	66	△ 332	△ 46	△ 34
増減率(%)							
平成27年/22年	△ 16.6	△ 30.1	△ 5.0	△ 33.2	△ 26.4	△ 17.9	△ 18.0
令和2年/平成27年	△ 21.2	△ 13.3	△ 36.1	2.7	△ 13.3	△ 5.7	△ 4.5

単位:経営体

区分	1,000～3,000万円	3,000～5,000万円	5,000万～1億円	1億円以上
平成22年	624	104	57	41
27年	591	98	54	52
<b>令和2年</b>	<b>637</b>	<b>110</b>	<b>67</b>	<b>63</b>
増減数(経営体)				
平成27年-22年	△ 33	△ 6	△ 3	11
令和2年-平成27年	46	12	13	11
増減率(%)				
平成27年/22年	△ 5.3	△ 5.8	△ 5.3	26.8
令和2年/平成27年	7.8	12.2	24.1	21.2

図6 農産物販売金額規模別経営体数の増減率



(8) 農産物販売金額 1 位の部門別経営体数

経営体の農産物販売金額 1 位の部門別をみると、「稲作」が 8,577 経営体（構成比 65.2%）で最も多く、次いで「果樹類」が 1,527 経営体（同 11.6%）、「露地野菜」が 1,379 経営体（同 10.5%）の順となっている。

前回と比べると、「雑穀・いも類・豆類」が 47 経営体、「麦類作」が 4 経営体などでそれぞれ増加したが、「稲作」が 2,655 経営体、「露地野菜」が 469 経営体、「果樹類」が 381 経営体などでそれぞれ減少した。

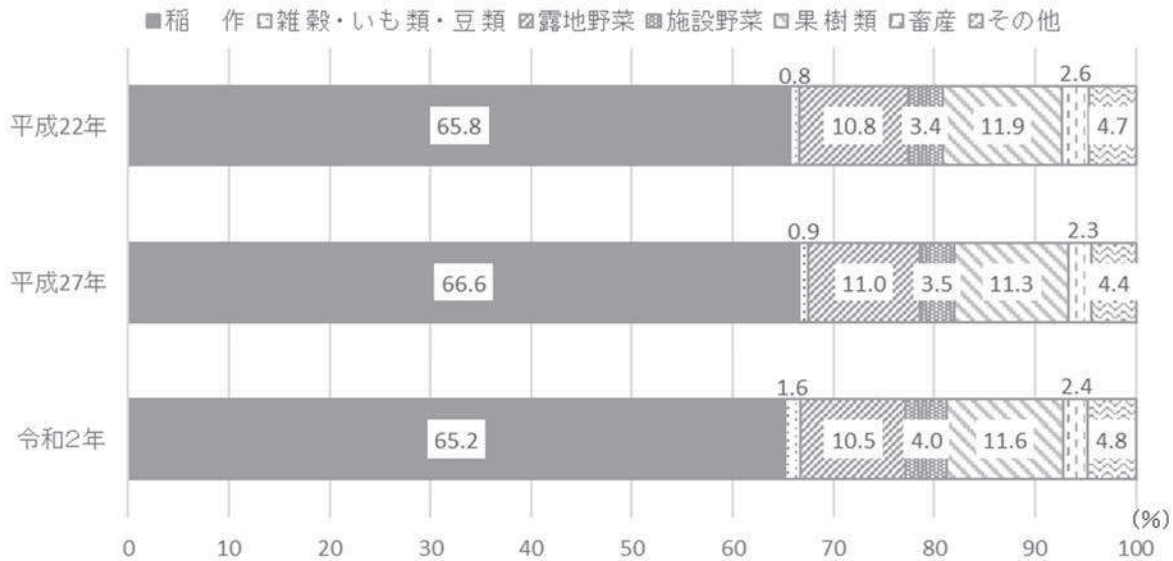
表9 農産物販売金額1位の部門別経営体数

単位:経営体										
区分	計	稲作	麦類作	雑穀・ いも類 ・豆類	工芸農作物	露地野菜	施設野菜	果樹類	花き・花木	その他の 作物
平成22年	19,862	13,062	2	163	164	2,144	685	2,361	299	473
27年	16,861	11,232	-	158	72	1,848	592	1,908	249	418
令和2年	13,163	8,577	4	205	57	1,379	527	1,527	184	389
増減数(経営体)										
平成27年-22年	△ 3,001	△ 1,830	△ 2	△ 5	△ 92	△ 296	△ 93	△ 453	△ 50	△ 55
令和2年-平成27年	△ 3,698	△ 2,655	4	47	△ 15	△ 469	△ 65	△ 381	△ 65	△ 29
増減率(%)										
平成27年/22年	△ 15.1	△ 14.0	-	△ 3.1	△ 56.1	△ 13.8	△ 13.6	△ 19.2	△ 16.7	△ 11.6
令和2年/平成27年	△ 21.9	△ 23.6	-	29.7	△ 20.8	△ 25.4	△ 11.0	△ 20.0	△ 26.1	△ 6.9
構成比(%)										
平成22年	100	65.8	0.0	0.8	0.8	10.8	3.4	11.9	1.5	2.4
27年	100	66.6	-	0.9	0.4	11.0	3.5	11.3	1.5	2.5
令和2年	100	65.2	0.0	1.6	0.4	10.5	4.0	11.6	1.4	3.0

単位:経営体						
区分	酪農	肉用牛	養豚	養鶏	養蚕	その他の 畜産
平成22年	181	260	34	26	-	8
27年	134	192	26	22	-	10
令和2年	97	164	12	23	-	18
増減数(経営体)						
平成27年-22年	△ 47	△ 68	△ 8	△ 4	-	2
令和2年-平成27年	△ 37	△ 28	△ 14	1	-	8
増減率(%)						
平成27年/22年	△ 26.0	△ 26.2	△ 23.5	△ 15.4	-	25.0
令和2年/平成27年	△ 27.6	△ 14.6	△ 53.8	4.5	-	80.0
構成比(%)						
平成22年	0.9	1.3	0.2	0.1	-	0
27年	0.8	1.1	0.2	0.1	-	0.1
令和2年	0.7	1.2	0.1	0.2	-	0.1

図7 農産物販売金額1位の部門別経営体数の構成割合



注：畜産は、酪農、肉用牛、養豚、養鶏、養蚕、その他の畜産の計。

その他は、麦類作、工芸農作物、花き・花木、その他の作物の計。

### (9) 農産物販売金額1位の出荷先別経営体数

農産物販売金額売上1位の部門を出荷先別にみると、「農協」が10,419経営体(構成比79.2%)で最も多く、次いで「消費者に直接販売」が758経営体(同5.8%)、「農協以外の集出荷団体」が741経営体(同5.6%)の順となっている。

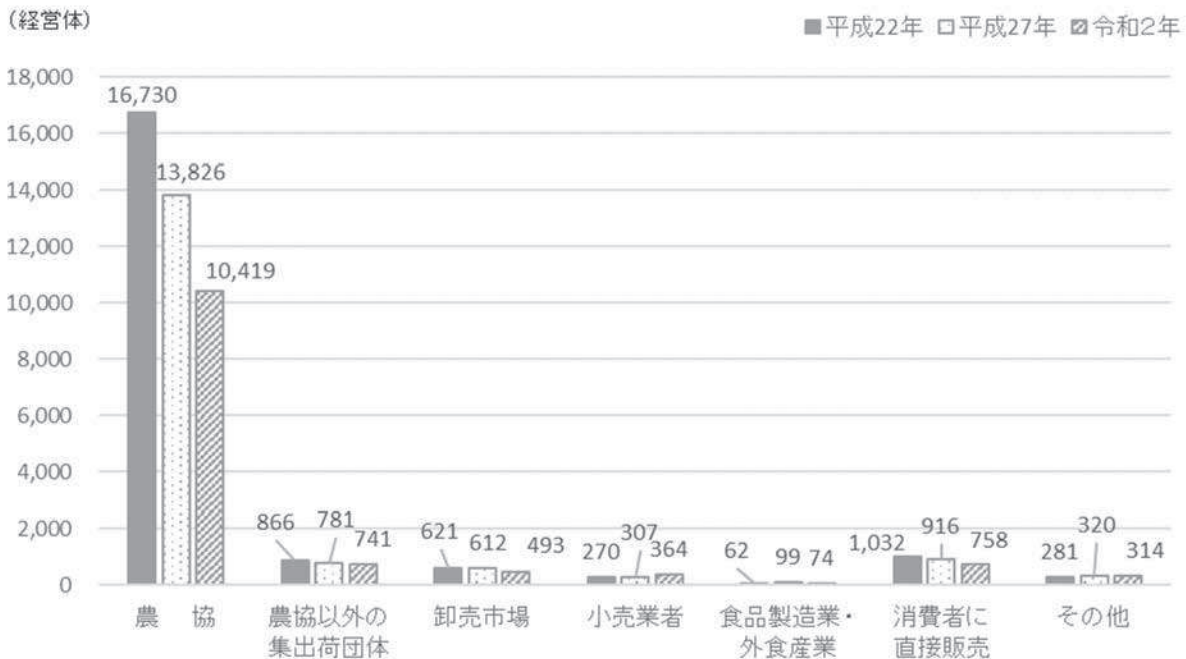
前回と比べると、「小売業者」が57経営体増加したが、「農協」が3,407経営体、「消費者に直接販売」が158経営体などでそれぞれ減少した。

表10 農産物販売金額1位の出荷先別経営体数

単位:経営体

区分	計	農産物の出荷先別						
		農協	農協以外の集出荷団体	卸売市場	小売業者	食品製造業・ 外食産業	消費者に 直接販売	その他
平成22年	19,862	16,730	866	621	270	62	1,032	281
27年	16,861	13,826	781	612	307	99	916	320
令和2年	13,163	10,419	741	493	364	74	758	314
増減数(経営体)								
平成27年-22年	△ 3,001	△ 2,904	△ 85	△ 9	37	37	△ 116	39
令和2年-平成27年	△ 3,698	△ 3,407	△ 40	△ 119	57	△ 25	△ 158	△ 6
増減率(%)								
平成27年/22年	△ 15.1	△ 17.4	△ 9.8	△ 1.4	13.7	59.7	△ 11.2	13.9
令和2年/平成27年	△ 21.9	△ 24.6	△ 5.1	△ 19.4	18.6	△ 25.3	△ 17.2	△ 1.9

図8 農産物販売金額1位の出荷先別経営体数の推移



## (10) 青色申告を行っている経営体数

青色申告を行っている経営体は5,688経営体（構成比39.3%）であり、このうち「正規の簿記」が3,016経営体（同20.8%）で最も多く、次いで「簡易簿記」が2,142経営体（同14.8%）、「現金主義」が530経営体（同3.7%）の順となっている。

そのうち団体経営体では、249経営体で、団体経営体全体に占める割合は50.6%となっている。一方、個人経営体では、5,439経営体で、個人経営体全体に占める割合は38.9%となっている。

表 11 青色申告を行っている経営体数

単位:経営体

区 分	計	青色申告を行っている				青色申告を行っていない
		小 計	正規の簿記	簡易簿記	現金主義	
総 数	14,481	5,688	3,016	2,142	530	8,793
個人経営体	13,989	5,439	2,773	2,138	528	8,550
団体経営体	492	249	243	4	2	243
構成比(%)						
総 数	100.0	39.3	20.8	14.8	3.7	60.7
個人経営体	100.0	38.9	19.8	15.3	3.8	61.1
団体経営体	100.0	50.6	49.4	0.8	0.4	49.4

## (11) データを活用した農業を行っている経営体数

データを活用した農業を行っている経営体は1,688経営体（構成比11.7%）であり、このうち「データを取得して活用」が930経営体（同6.4%）で最も多く、次いで「データを取得・記録して活用」が655経営体（同4.5%）、「データを取得・分析して活用」が103経営体（同0.7%）の順となっている。

そのうち団体経営体では159経営体で、団体経営体全体に占める割合は32.3%となっている。一方、個人経営体では1,529経営体で、個人経営体全体に占める割合は10.9%となっている。

表 12 データを活用した農業を行っている経営体数

単位:経営体

区 分	計	データを活用した農業を行っている				データを活用した農業を行っていない
		小 計	データを取 得して活用	データを取得・ 記録して活用	データを取得・ 分析して活用	
総 数	14,481	1,688	930	655	103	12,793
個人経営体	13,989	1,529	869	580	80	12,460
団体経営体	492	159	61	75	23	333
構成比(%)						
総 数	100.0	11.7	6.4	4.5	0.7	88.3
個人経営体	100.0	10.9	6.2	4.1	0.6	89.1
団体経営体	100.0	32.3	12.4	15.2	4.7	67.7



## (12) 有機農業に取り組んでいる経営体数

有機農業に取り組んでいる実経営体は769経営体（構成比5.3%）であり、このうち「水稲」が494経営体で最も多く、次いで「野菜」が222経営体、「果樹」が88経営体の順となっている。作付面積は、「水稲」が49,017aで最も多く、次いで「野菜」が14,562a、「果樹」が3,798aの順となっている。

そのうち団体経営体では52経営体で、このうち「水稲」が22経営体で最も多く、次いで「野菜」が14経営体、「大豆」が9経営体の順となっている。作付面積は、「水稲」が12,874aで最も多く、次いで「野菜」が4,558a、「大豆」が2,435aの順となっている。

一方、個人経営体では717経営体で、このうち「水稲」が472経営体で最も多く、次いで「野菜」が208経営体、「果樹」が83経営体の順となっている。作付面積は、「水稲」が36,143aで最も多く、次いで「野菜」が10,004a「果樹」が3,309aの順となっている。

表 13 有機農業に取り組んでいる経営体数

単位：経営体、a

区分	計	有機農業に取り組んでいる							
		計		水稲		大豆		野菜	
		作付 (栽培) 実経営体数	作付 (栽培) 面積	経営体数	面積	経営体数	面積	経営体数	面積
総数	14,481	769	83,291	494	49,017	33	2,901	222	14,562
個人経営体	13,989	717	56,447	472	36,143	24	466	208	10,004
団体経営体	492	52	26,844	22	12,874	9	2,435	14	4,558

区分	有機農業に取り組んでいる				有機農業に 取り組んで いない
	果樹		その他		
	経営体数	面積	経営体数	面積	
総数	88	3,798	69	13,013	13,712
個人経営体	83	3,309	55	6,525	13,272
団体経営体	5	489	14	6,488	440

(13) 主副業別農業経営体数（個人経営体）

個人経営体を主副業別にみると、「主業経営体」が1,905経営体（構成比13.6%）、「準主業経営体」が2,119経営体（同15.1%）、「副業的経営体」が9,965経営体（同71.2%）であった。

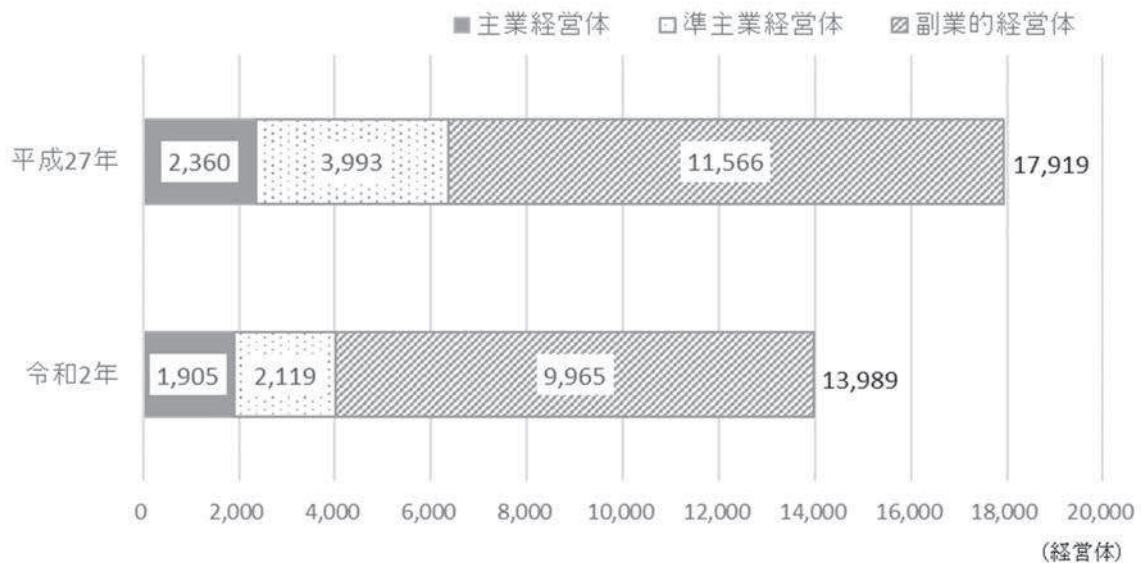
前回と比べると、「主業経営体」が455経営体、「準主業経営体」が1,874経営体、「副業的経営体」が1,601経営体それぞれ減少した。また「65歳未満の農業専従者がいる」割合についてみると、「主業経営体」では81.4%で1.3ポイント増加したが、「準主業経営体」では、34.4%で2.0ポイント減少した。

表 14 主副業別農業経営体数

単位：経営体

区分	計	主業	65歳未満	準主業	65歳未満	副業的
		経営体	の農業専 従者がいる	経営体	の農業専 従者がいる	
平成27年	17,919	2,360	1,890	3,993	1,454	11,566
令和2年	13,989	1,905	1,550	2,119	729	9,965
増減数(経営体)						
令和2年-平成27年	△ 3,930	△ 455	△ 340	△ 1,874	△ 725	△ 1,601
増減率(%)						
令和2年/平成27年	△ 21.9	△ 19.3	△ 18.0	△ 46.9	△ 49.9	△ 13.8
構成比(%)						
平成27年	100.0	13.2	(80.1)	22.3	(36.4)	64.5
令和2年	100.0	13.6	(81.4)	15.1	(34.4)	71.2

図9 主副業別農業経営体数



#### (14) 基幹的農業従事者数（個人経営体）

個人経営体の基幹的農業従事者は17,342人であり、「70～74歳」が3,747人（構成比21.6%）で最も多く、次いで「65～69歳」が3,459人（同19.9%）、「75～79歳」が2,695人（同15.5%）の順となっている。

前回と比べると、「40～49歳」が58人、「85歳以上」が16人それぞれ増加したが、「60～64歳」が1,658人、「75～79歳」が1,463人などそれ以外の年齢層では減少した。

また、「65歳以上」の人数は、13,680人で、その割合は79.9%となり、前回と比べると3,624人減少したが、割合としては、5.6ポイント上昇し、高齢化が進行している。

市町村別に見ると、鳥取市が3,720人で最も多く、次いで大山町が1,766人、米子市が1,718人の順となっている。

表 15 基幹的農業従事者数(個人経営体)

単位:人、%

区分	計	15～19歳	20～29歳	30～39歳	40～49歳	50～59歳	60～64歳	65～69歳
平成27年	23,524	7	162	439	521	1,692	3,219	4,452
令和2年	17,342	6	85	392	579	859	1,561	3,459
増減数(人)								
令和2年-平成27年	△ 6,182	△ 1	△ 77	△ 47	58	△ 833	△ 1,658	△ 993
増減率(%)								
令和2年/平成27年	△ 26.3	△ 14.3	△ 47.5	△ 10.7	11.1	△ 49.2	△ 51.5	△ 22.3
構成比(%)								
平成27年	100.0	0.0	0.7	1.9	2.2	7.2	13.7	18.9
令和2年	100.0	0.0	0.5	2.3	3.3	5.0	9.0	19.9

単位:人、%

区分	70～74歳	75～79歳	80～84歳	85歳以上
平成27年	3,902	4,158	3,288	1,684
令和2年	3,747	2,695	2,259	1,700
増減数(人)				
令和2年-平成27年	△ 155	△ 1,463	△ 1,029	16
増減率(%)				
令和2年/平成27年	△ 4.0	△ 35.2	△ 31.3	1.0
構成比(%)				
平成27年	16.6	17.7	14.0	7.2
令和2年	21.6	15.5	13.0	9.8

図 10 基幹的農業従事者数(個人経営体)

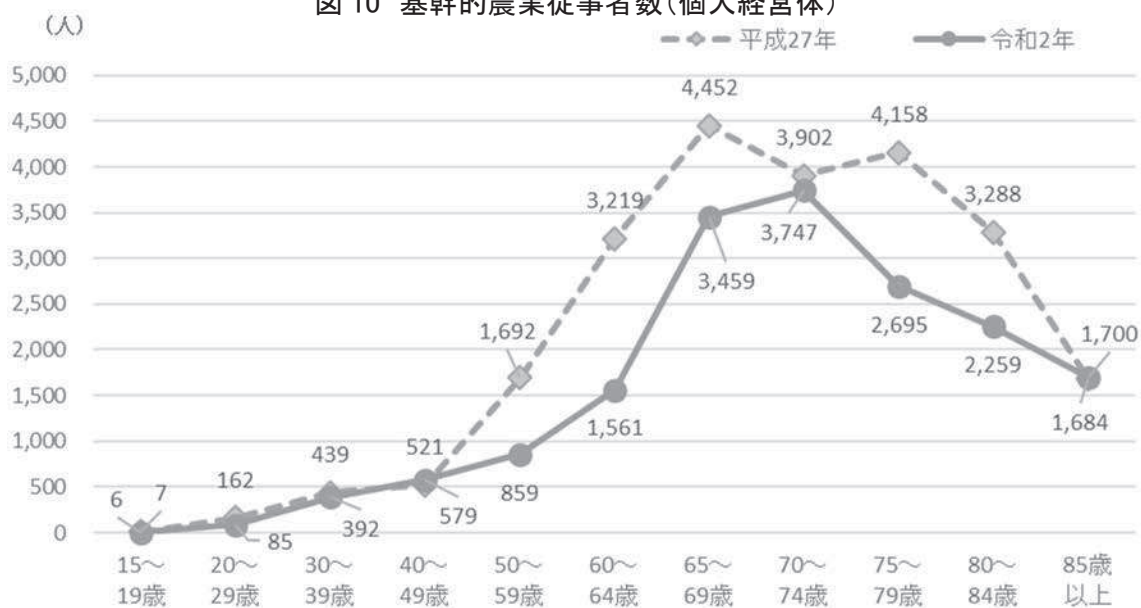


表 16 市町村別基幹的農業従事者数(個人経営体)

単位:人、%

区分	平成27年	令和2年	増減数	増減率
鳥取県	23,524	17,342	△ 6,182	△ 26.3
鳥取市	5,219	3,720	△ 1,499	△ 28.7
米子市	2,400	1,718	△ 682	△ 28.4
倉吉市	2,076	1,632	△ 444	△ 21.4
境港市	157	98	△ 59	△ 37.6
岩美町	466	310	△ 156	△ 33.5
若桜町	255	143	△ 112	△ 43.9
智頭町	480	302	△ 178	△ 37.1
八頭町	1,560	1,068	△ 492	△ 31.5
三朝町	470	352	△ 118	△ 25.1
湯梨浜町	1,112	802	△ 310	△ 27.9
琴浦町	1,683	1,294	△ 389	△ 23.1
北栄町	1,606	1,294	△ 312	△ 19.4
日吉津村	151	125	△ 26	△ 17.2
大山町	2,308	1,766	△ 542	△ 23.5
南部町	916	707	△ 209	△ 22.8
伯耆町	1,095	883	△ 212	△ 19.4
日南町	773	528	△ 245	△ 31.7
日野町	306	226	△ 80	△ 26.1
江府町	491	374	△ 117	△ 23.8

### 3 林業経営体

#### (1) 林業経営体数

林業経営体は843経営体であり、前回と比べると、959経営体減少（53.2%減）であった。

市町村別にみると、日南町が180経営体で最も多く、次いで鳥取市が136経営体、三朝町が86経営体の順となっている。

前回と比べると、日南町が226経営体、三朝町が132経営体、倉吉市が127経営体それぞれ減少した。

表 17 市町村別林業経営体数

単位:経営体、%

区分	平成27年	令和2年	増減数	増減率
鳥取県	1,802	843	△ 959	△ 53.2
鳥取市	202	136	△ 66	△ 32.7
米子市	44	35	△ 9	△ 20.5
倉吉市	206	79	△ 127	△ 61.7
境港市	1	-	△ 1	-
岩美町	21	18	△ 3	△ 14.3
若桜町	40	47	7	17.5
智頭町	127	55	△ 72	△ 56.7
八頭町	91	44	△ 47	△ 51.6
三朝町	218	86	△ 132	△ 60.6
湯梨浜町	27	4	△ 23	△ 85.2
琴浦町	101	30	△ 71	△ 70.3
北栄町	27	14	△ 13	△ 48.1
日吉津村	-	-	-	-
大山町	76	36	△ 40	△ 52.6
南部町	57	19	△ 38	△ 66.7
伯耆町	59	23	△ 36	△ 61.0
日南町	406	180	△ 226	△ 55.7
日野町	51	28	△ 23	△ 45.1
江府町	48	9	△ 39	△ 81.3

## (2) 組織形態別経営体数

組織形態別にみると、「法人化している」経営体が 64 経営体（構成比 7.6%）、「地方公共団体・財産区」が 32 経営体（同 3.8%）、「法人化していない」経営体が 747 経営体（同 88.6%）であった。

前回と比べると、「法人化している」経営体が 13 経営体、「地方公共団体・財産区」が 33 経営体、「法人化していない」経営体が 913 経営体それぞれ減少した。

表 18 組織形態別林業経営体数

単位：経営体

区分	計	法人化 している	法人化している				地方公共 団体・財産 区	法人化 していない	うち 個人経営体
			農事 組合法人	会社	各種団体	その他の 法人			
平成22年	2,684	86	-	22	46	18	52	2,546	2,343
27年	1,802	77	4	21	45	7	65	1,660	1,575
<b>令和2年</b>	<b>843</b>	<b>64</b>	<b>-</b>	<b>20</b>	<b>33</b>	<b>11</b>	<b>32</b>	<b>747</b>	<b>701</b>
増減数(経営体)									
平成27年-22年	△ 882	△ 9	4	△ 1	△ 1	△ 11	13	△ 886	△ 768
令和2年-平成27年	△ 959	△ 13	△ 4	△ 1	△ 12	4	△ 33	△ 913	△ 874
増減率(%)									
平成27年/22年	△ 32.9	△ 10.5	-	△ 4.5	△ 2.2	△ 61.1	25.0	△ 34.8	△ 32.8
令和2年/平成27年	△ 53.2	△ 16.9	-	△ 4.8	△ 26.7	57.1	△ 50.8	△ 55.0	△ 55.5

### (3) 保有山林面積規模別経営体数

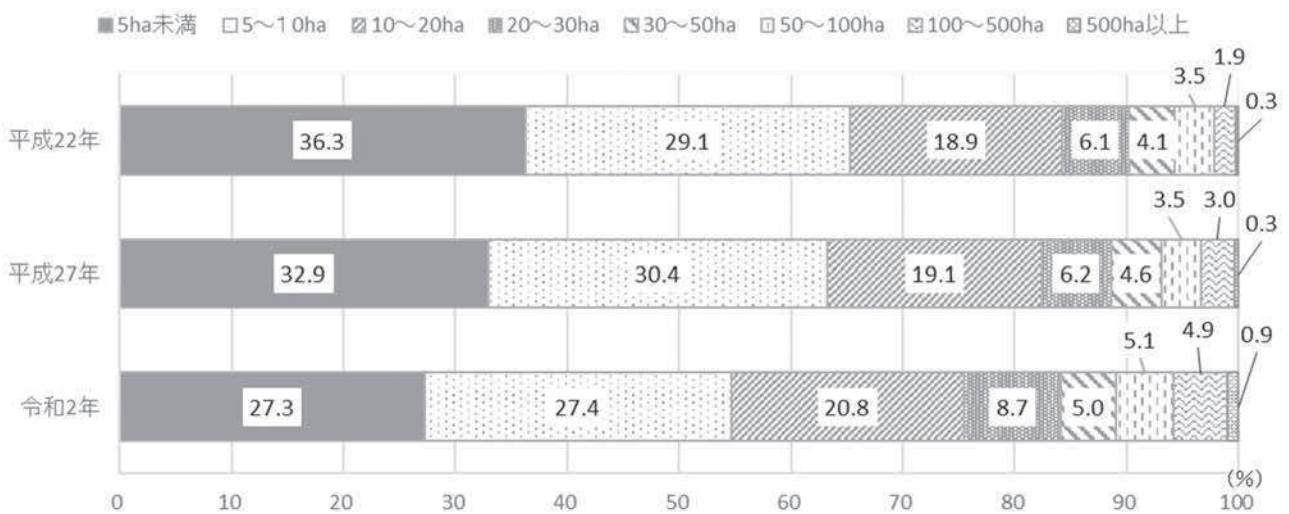
保有山林面積規模別にみると、「5～10ha」が231経営体（構成比27.4%）で最も多く、次いで「5ha未満」が224経営体（同26.6%）、「10～20ha」が175経営体（同20.8%）の順となっている。

前回と比べると、「500ha以上」で2経営体増加したが、その他の規模では減少した。

表 19 保有山林面積規模別経営体数

区分	単位:経営体									
	計	保有山林なし	5ha未満	5～10ha	10～20ha	20～30ha	30～50ha	50～100ha	100～500ha	500ha以上
平成22年	2,684	15	958	781	506	163	109	95	50	7
27年	1,802	14	579	547	345	112	82	63	54	6
令和2年	843	6	224	231	175	73	42	43	41	8
増減数(経営体)										
平成27年-22年	△ 882	△ 1	△ 379	△ 234	△ 161	△ 51	△ 27	△ 32	4	△ 1
令和2年-平成27年	△ 959	△ 8	△ 355	△ 316	△ 170	△ 39	△ 40	△ 20	△ 13	2
増減率(%)										
平成27年/22年	△ 32.9	△ 6.7	△ 39.6	△ 30.0	△ 31.8	△ 31.3	△ 24.8	△ 33.7	8.0	△ 14.3
令和2年/平成27年	△ 53.2	△ 57.1	△ 61.3	△ 57.8	△ 49.3	△ 34.8	△ 48.8	△ 31.7	△ 24.1	33.3
構成比(%)										
平成22年	100.0	0.6	35.7	29.1	18.9	6.1	4.1	3.5	1.9	0.3
27年	100.0	0.8	32.1	30.4	19.1	6.2	4.6	3.5	3.0	0.3
令和2年	100.0	0.7	26.6	27.4	20.8	8.7	5.0	5.1	4.9	0.9

図 11 保有山林面積規模別経営体数の構成割合



#### (4) 素材生産量

素材生産を行った経営体は106経営体で素材生産量が282,089 m<sup>3</sup>であり、このうち「保有山林」の素材生産量は66経営体で25,499 m<sup>3</sup>、「受託もしくは立木買い」による素材生産量は50経営体で256,590 m<sup>3</sup>であった。

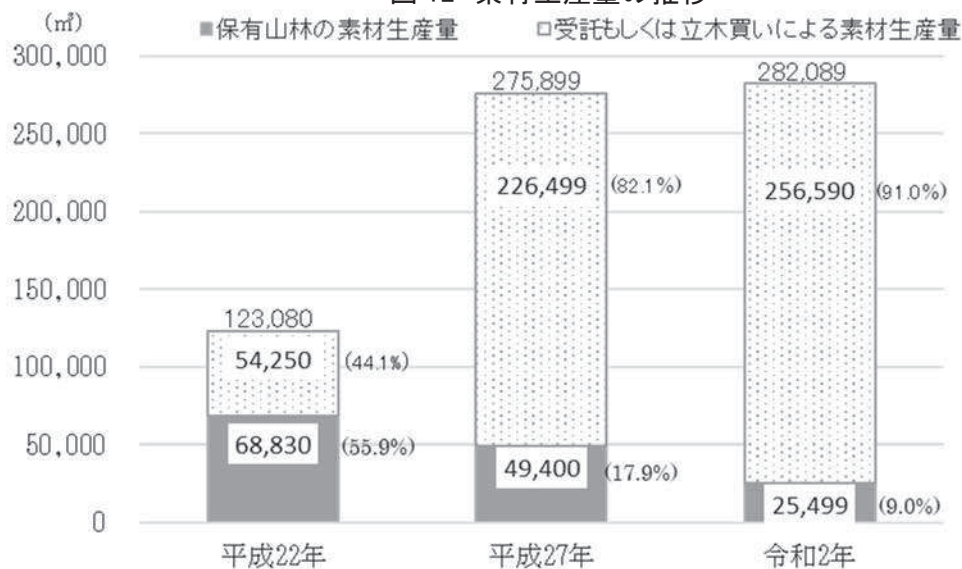
前回と比べると、素材生産量が6,190 m<sup>3</sup>、「受託もしくは立木買い」による素材生産量が30,091 m<sup>3</sup>それぞれ増加したが、「保有山林」の素材生産量が23,901 m<sup>3</sup>減少した。

表 20 素材生産量

単位:経営体、m<sup>3</sup>

区分	計		保有山林		受託もしくは立木買い			
	実経営体数	素材生産量	経営体数	素材生産量	経営体数	素材生産量	うち、立木買い	
							経営体数	素材生産量
平成22年	196	123,080	179	68,830	34	54,250	16	30,981
27年	256	275,899	227	49,400	52	226,499	16	51,331
令和2年	106	282,089	66	25,499	50	256,590	25	44,694
増減数								
平成27年-22年	60	152,819	48	△ 19,430	18	172,249	0	20,350
令和2年-平成27年	△ 150	6,190	△ 161	△ 23,901	△ 2	30,091	9	△ 6,637
増減率(%)								
平成27年/22年	30.6	124.2	26.8	△ 28.2	52.9	317.5	0.0	65.7
令和2年/平成27年	△ 58.6	2.2	△ 70.9	△ 48.4	△ 3.8	13.3	56.3	△ 12.9

図 12 素材生産量の推移



注: ( ) 内は、素材生産量に占める割合 (%) である。



#### 4 総農家

総農家は23,106戸であり、このうち「販売農家」が13,911戸、「自給的農家」が9,195戸であった。

前回と比べると、総農家が4,607戸、「販売農家」が3,935戸、「自給的農家」が672戸それぞれ減少した。

表 21 総農家数

単位:戸

区分	総農家		
	販売農家	自給的農家	
平成22年	31,953	21,474	10,479
27年	27,713	17,846	9,867
<b>令和2年</b>	<b>23,106</b>	<b>13,911</b>	<b>9,195</b>
増減数(戸)			
平成27年-22年	△ 4,240	△ 3,628	△ 612
令和2年-平成27年	△ 4,607	△ 3,935	△ 672
増減率(%)			
平成27年/22年	△ 13.3	△ 16.9	△ 5.8
令和2年/平成27年	△ 16.6	△ 22.0	△ 6.8

#### 5 その他（鳥取県設定項目）

農林業センサスでは、各都道府県が独自の調査項目を設定しており、今回調査で鳥取県は、次の5項目を設定した。

- (1) 花壇用苗もの類の出荷数量
- (2) ストックの作付延べ面積
- (3) 今後5年の農地貸付希望面積
- (4) 今後5年の規模拡大希望面積
- (5) 今後5年の農業経営意向

この中で、(3) 今後5年の農地貸付希望面積、(4) 今後5年の規模拡大希望面積、(5) 今後5年の農業経営意向について見ると、次のとおりであった。

- (3) 今後5年の農地貸付意向のある経営体は、1,436経営体で、貸付希望面積の合計は84,211a。
- (4) 今後5年の規模拡大意向のある経営体は、565経営体で、拡大希望面積の合計は158,713a。
- (5) 今後5年の農業経営意向として、規模拡大は731経営体、現状維持は10,249経営体、規模縮小（離農を含む）が3,096経営体。

表 22 今後5年の貸付希望、拡大希望の状況

単位:経営体、a

区分	貸付希望		拡大希望	
	経営体	貸付希望面積	経営体	拡大希望面積
平成27年	859	51,246	345	85,290
<b>令和2年</b>	<b>1,436</b>	<b>84,211</b>	<b>565</b>	<b>158,713</b>
増減数(経営体) 令和2年－平成27年	577	32,965	220	73,423
増減率(%) 令和2年－平成27年	67.2	64.3	63.8	86.1

表 23 今後5年の農業経営意向

単位:経営体

区分	規模拡大	現状維持	規模縮小 (離農を含む)
鳥取県	731	10,249	3,096
鳥取市	126	2,598	677
米子市	63	825	323
倉吉市	65	977	292
境港市	10	49	14
岩美町	23	231	60
若桜町	10	86	13
智頭町	10	193	40
八頭町	40	676	180
三朝町	13	252	59
湯梨浜町	29	358	193
琴浦町	62	658	234
北栄町	53	443	230
日吉津村	5	61	15
大山町	92	1,050	257
南部町	31	457	134
伯耆町	45	536	183
日南町	27	391	78
日野町	8	146	48
江府町	19	262	66

## II 統計表

1 農林業經營體  
(1) 農林業經營體數

單位：經營體

地 域	農林業經營體			農 業經營體			林 業經營體			31			
	個人經營	團體經營	法人經營	個人經營	團體經營	法人經營	個人經營	團體經營	法人經營				
31 鳥取県	14,850	14,219	631	373	14,481	13,989	492	311	843	701	142	64	31
201 鳥取市	3,490	3,355	135	98	3,423	3,316	107	81	136	107	29	18	201
01 鳥取市	159	144	15	13	153	142	11	10	6	2	4	3	01
02 米里村	102	97	5	3	102	97	5	3	1	1	-	-	02
03 倉田村	128	128	-	-	128	128	-	-	-	-	-	-	03
04 面影村	35	34	1	-	33	32	1	-	2	2	-	-	04
05 神戸村	55	54	1	1	54	54	-	-	2	1	1	1	05
06 大和村	108	108	-	-	107	107	-	-	1	1	-	-	06
07 美穂村	115	113	2	2	115	113	2	2	-	-	-	-	07
08 大正村	92	92	-	-	92	92	-	-	-	-	-	-	08
09 東郷村	74	68	6	5	73	68	5	4	1	1	1	1	09
10 豊美村	104	102	2	1	104	102	2	1	-	-	-	-	10
11 明治村	95	89	6	4	95	89	6	4	2	2	-	-	11
12 湖山村	34	27	7	7	33	27	6	6	1	1	1	1	12
13 松保村	62	59	3	3	62	59	3	3	1	1	-	-	13
14 千代水村	29	25	4	4	29	25	4	4	-	-	-	-	14
15 吉岡村	49	47	2	-	43	42	1	-	10	9	1	-	15
16 大郷村	69	67	2	1	69	67	2	1	-	-	-	-	16
17 末恒村	23	19	4	2	23	19	4	2	1	1	-	-	17
18 津ノ井村	82	78	4	4	80	76	4	4	4	4	-	-	18
19 宇佐野村	242	233	9	7	239	231	8	6	5	4	1	1	19
20 成器村	49	48	1	1	48	48	-	-	1	8	1	1	20
21 大茅村	24	23	1	1	17	17	-	-	9	1	1	1	21
22 福部村	179	174	5	4	179	174	5	4	3	3	-	-	22
23 国英村	134	132	2	1	134	132	2	1	1	1	-	-	23
24 河原町	68	62	6	6	67	62	5	5	2	1	1	1	24
25 八上村	40	39	1	1	40	39	1	1	-	-	-	-	25
26 西郷村	134	130	4	2	133	129	4	2	10	10	-	-	26
27 散崎村	151	148	3	1	150	148	2	-	1	1	1	1	27
28 大村	76	71	5	1	71	69	2	1	13	10	3	-	28
29 用瀬町	17	17	-	-	15	15	-	-	2	2	-	-	29
30 社村	101	98	3	1	91	90	1	-	16	14	2	1	30
31 佐治村	153	146	7	3	148	144	4	3	13	9	4	1	31
32 宝木村	82	77	5	2	81	77	4	1	1	-	1	1	32
33 酒津村	-	-	-	-	-	-	-	-	-	-	-	-	33
34 瑞穂村	79	77	2	2	79	77	2	2	-	-	-	-	34
35 浜村町	36	33	3	3	36	33	3	3	-	-	-	-	35
36 渡坂村	95	94	1	1	95	94	1	1	-	-	-	-	36
37 鹿野町	108	104	4	2	103	103	-	-	12	8	4	2	37
38 小鷲河村	24	23	1	1	24	23	1	1	1	1	-	-	38
39 勝合村	95	94	1	1	95	94	1	1	1	1	-	-	39
40 日置村	32	30	2	2	32	30	2	2	3	3	-	-	40
41 日置谷村	59	58	1	1	59	58	1	1	1	1	-	-	41
42 青谷町	13	13	-	-	13	13	-	-	1	1	-	-	42
43 中郷村	54	52	2	2	51	49	2	2	4	4	-	-	43
44 勝部村	30	28	2	2	28	28	-	-	4	2	2	2	44
202 米子市	1,414	1,392	22	16	1,402	1,384	18	13	35	31	4	3	202
01 彦名村	70	70	-	-	70	70	-	-	-	-	-	-	01
02 崎津村	57	52	5	5	57	52	5	5	-	-	-	-	02
03 大篠津村	9	9	-	-	9	9	-	-	-	-	-	-	03
84 和田村	22	22	-	-	22	22	-	-	-	-	-	-	04

1 農林業經營體

(1) 農林業經營體數

單位：經營體

地 域	農林業經營體			農業經營體			林業經營體			
	個人經營	團體經營	法人經營	個人經營	團體經營	法人經營	個人經營	團體經營	法人經營	
										個人經營
05 營森村	43	-	-	43	-	-	-	-	-	05
06 夜叉村	27	-	-	27	-	-	-	-	-	06
07 米子市	223	3	1	214	3	1	11	7	-	07
08 成美村	79	-	-	79	-	-	7	-	-	08
09 尚徳村	118	-	-	118	-	-	-	-	-	09
10 五石石村	101	-	-	101	-	-	1	-	-	10
11 春日村	110	2	2	108	1	1	2	1	1	11
12 藤村	63	3	3	62	2	2	1	1	1	12
13 大高村	104	1	1	104	1	1	3	2	1	13
14 眞村	112	1	1	111	-	-	-	-	-	14
15 高麗村2-2	12	-	-	12	-	-	-	-	-	15
16 淀江町	67	2	2	66	2	2	1	1	-	16
17 宇田川村	108	3	3	106	104	2	8	7	1	17
18 大和村	89	2	2	89	2	2	1	1	-	18
203 倉吉市	1,393	68	33	1,363	60	28	79	8	5	203
01 西郷村	49	3	1	48	2	-	2	1	1	01
02 上井町	28	-	-	27	-	-	1	1	-	02
03 倉吉町	38	3	1	36	1	-	3	1	-	03
04 小鴨村	135	6	3	134	128	6	2	2	1	04
05 上小鴨村	125	5	2	124	119	5	4	4	-	05
06 北谷村	188	8	4	184	176	8	4	4	-	06
07 高城村	221	9	3	217	208	9	13	13	-	07
08 社村	180	11	6	180	169	11	6	-	-	08
09 灘手村	52	5	5	52	47	5	5	-	-	09
10 上北桑村	61	6	2	61	55	6	2	-	-	10
11 矢送村	87	6	3	73	71	2	1	16	4	11
12 南谷村	119	1	1	119	118	1	1	2	2	12
13 山守村	110	5	2	108	104	4	1	12	1	13
204 境港市	73	7	7	73	66	7	-	-	-	204
01 渡村	20	1	1	20	19	1	-	-	-	01
01 外江町	8	-	-	8	-	-	-	-	-	02
03 境町	3	-	-	3	-	-	-	-	-	03
04 上道村	1	1	1	1	-	1	1	-	-	04
05 余子村	10	2	2	10	8	2	2	-	-	05
06 中浜村	31	3	3	31	28	3	-	-	-	06
302 岩美町	321	18	13	317	299	18	13	18	-	302
01 大岩村	15	1	1	15	14	1	1	-	-	01
02 本庄村	93	4	4	93	89	4	4	1	-	02
03 小田村	74	5	3	71	66	5	3	14	-	03
04 網代村	-	-	-	-	-	-	-	-	-	04
05 浦富町	19	1	1	18	17	1	1	1	-	05
06 田後村	-	-	-	-	-	-	-	-	-	06
07 萬村	5	-	-	5	-	-	-	-	-	07
08 岩井町	51	4	3	51	47	4	3	-	-	08
09 瀧生村	64	3	1	64	61	3	1	2	-	09
325 若桜町	161	19	9	129	122	7	7	35	12	325
01 若桜町	106	11	9	91	84	7	7	18	4	01
02 池田村	55	47	8	38	-	-	-	29	8	02

1 農林業経営体

(1) 農林業経営体数

地 域	農林業経営体			農 業経営体			林 業経営体			林 業経営体			単 位：経営体
	個人経営	団体経営	法人経営	個人経営	団体経営	法人経営	個人経営	団体経営	法人経営	個人経営	団体経営	法人経営	
328 智頭町	315	299	16	8	290	285	5	4	65	44	11	4	328
01 智頭町	300	284	16	8	275	270	5	4	62	41	11	4	01
02 山郷村	15	15	-	-	15	15	-	-	3	3	-	-	02
329 八頭町	917	878	39	27	901	866	35	24	44	40	4	3	329
01 智茂村	47	40	7	7	46	40	6	6	1	1	1	1	01
02 国中村	113	113	-	-	113	113	-	-	1	1	-	-	02
03 大御門村	80	79	1	1	80	79	1	1	2	2	-	-	03
04 上私郷村	58	56	2	1	53	51	2	1	14	14	-	-	04
05 中私郷村	74	73	1	1	73	73	-	-	2	2	1	1	05
06 下私郷村	61	56	5	3	60	56	4	3	1	-	1	-	06
07 船面村	24	21	3	3	24	21	3	3	1	1	-	-	07
08 大伊村	55	52	3	3	50	47	3	3	9	9	-	-	08
09 集村	46	44	2	1	46	44	2	1	3	3	-	-	09
10 安郷村	90	86	4	1	89	85	4	1	1	1	-	-	10
11 丹比村	144	135	9	4	144	135	9	4	4	4	-	-	11
12 八東村	125	123	2	2	123	122	1	1	5	4	1	1	12
364 三朝町	383	352	31	12	331	319	12	4	86	67	19	8	364
01 三朝村	33	30	3	1	19	19	-	-	18	15	3	1	01
02 三徳村	51	46	5	2	46	46	-	-	6	1	5	2	02
03 小鹿村	60	54	6	6	56	53	3	-	11	8	3	1	03
04 旭村	177	163	14	6	167	158	9	4	23	18	5	2	04
05 竹田村	62	59	3	2	43	43	-	-	28	25	3	2	05
370 湯梨浜町	591	570	21	8	588	567	21	8	4	4	-	-	370
01 長瀬村	87	84	3	1	87	84	3	1	-	-	-	-	01
02 橋津村	11	10	1	1	11	10	1	1	-	-	-	-	02
03 宇野村	8	8	-	-	8	8	-	-	-	-	-	-	03
04 浅津村	62	61	1	-	62	61	1	-	-	-	-	-	04
05 泊村	75	72	3	1	72	69	3	1	4	4	-	-	05
06 金人村	91	87	4	2	91	87	4	2	-	-	-	-	06
07 東郷村	115	112	3	2	115	112	3	2	-	-	-	-	07
08 松崎村	5	5	-	-	5	5	-	-	-	-	-	-	08
09 花見村	137	131	6	1	137	131	6	1	-	-	-	-	09
371 琴浦町	967	929	38	20	959	927	32	20	30	22	8	1	371
01 浦安町	150	142	8	4	148	142	6	4	2	-	2	-	01
02 上郷村	111	108	3	-	111	108	3	-	5	4	1	-	02
03 下郷村	116	110	6	5	110	106	6	5	-	-	-	-	03
04 古布庄村	116	113	3	3	116	113	3	3	11	11	-	-	04
05 八橋町	93	90	3	3	93	90	3	3	1	1	-	-	05
06 赤碓町	75	73	2	1	74	72	2	1	2	1	1	1	06
07 成美村	119	117	2	1	119	117	2	1	1	1	-	-	07
08 以西村	98	88	10	4	93	87	6	4	6	2	4	-	08
09 安田村	89	88	1	1	89	88	1	1	2	2	-	-	09
372 北条町	757	717	40	19	755	715	40	19	14	14	-	-	372
01 北条村	129	128	1	-	128	127	1	-	1	1	-	-	01
02 下北条村	152	139	13	5	152	139	13	5	2	2	-	-	02
03 栄村	147	140	7	2	146	139	7	2	8	8	-	-	03
04 大蔵村	135	126	9	4	135	126	9	4	4	4	-	-	04
05 由良町	194	184	10	8	194	184	10	8	3	3	-	-	05

1 農林業經營體  
(1) 農林業經營體數

單位：經營體

地 域	農林業經營體			農業經營體			林業經營體			總計
	個人經營	團體經營	法人經營	個人經營	團體經營	法人經營	個人經營	團體經營	法人經營	
384 日吉津村	97	94	3	97	94	3	-	-	-	384
386 大山町	1,420	1,355	65	1,408	1,352	56	36	27	9	386
01 所子村	191	188	3	191	188	3	-	-	-	01
02 高麗村 2-1	148	142	3	146	142	4	3	1	2	02
03 大山村	230	219	11	227	217	10	9	8	1	03
04 光徳村	140	132	8	139	132	7	4	3	1	04
05 御采屋町	14	9	5	10	9	1	1	4	4	05
06 名和村	118	115	3	115	115	3	2	2	-	06
07 庄内村	156	150	6	156	150	6	2	2	-	07
08 上中山村	142	134	8	141	133	8	7	7	-	08
09 下中山村	110	107	3	110	107	3	1	1	-	09
10 漣坂村	171	159	12	170	159	11	4	3	1	10
389 南部町	629	614	15	625	613	12	19	16	3	389
01 天津村	104	100	4	104	100	4	1	1	-	01
02 天國村	94	94	-	94	94	-	1	1	-	02
03 法勝寺村	89	85	4	87	85	2	4	2	2	03
04 上原田村	45	45	-	45	45	-	-	1	-	04
05 東長田村	41	40	1	40	40	-	2	1	1	05
06 手面村	90	87	3	90	87	3	1	1	-	06
07 賀野村	146	143	3	145	142	3	9	9	-	07
08 嶺鄉村 2-2	20	20	-	20	20	-	-	-	-	08
390 伯耆町	773	749	24	765	747	18	23	17	6	390
01 嶺鄉村 2-1	110	108	2	109	107	2	1	1	-	01
02 大幡村	103	103	5	103	103	4	1	1	-	02
03 八郷村	188	179	9	184	178	6	6	3	3	03
04 二部村	111	110	1	111	110	1	4	4	-	04
05 漣口町	175	168	7	173	168	5	9	7	2	05
06 日光村 2-1	81	81	-	81	81	-	2	2	-	06
401 日南町	583	530	53	504	475	29	180	156	24	401
01 大宮村	44	43	1	43	42	1	2	2	-	01
02 阿良縁村	37	37	5	42	37	5	3	3	-	02
03 山上村	89	81	8	82	76	6	20	18	2	03
04 多里村	69	64	5	49	46	3	36	34	2	04
05 日野上村	74	63	11	65	58	7	19	15	4	05
06 福栄村	94	85	9	68	66	2	48	41	7	06
07 石見村	171	157	14	155	150	5	52	43	9	07
402 日野町	216	206	10	204	199	5	28	23	5	402
01 根雨町	49	45	4	40	38	2	19	17	2	01
02 日野村	69	68	1	68	68	-	4	3	1	02
03 黒坂町	98	93	5	96	93	3	5	3	2	03
403 江府町	350	343	7	347	340	7	9	9	-	403
01 日光村 2-2	43	42	1	43	42	1	1	1	-	01
02 米沢村	146	143	3	146	143	3	2	2	-	02
03 江尾町	83	80	3	81	78	3	3	3	-	03
04 神奈川村	78	78	-	77	77	-	3	3	-	04

1 農林業経営体  
(2) 組織形態別経営体数

単位：経営体

地 域	法 人 化 し て い る 体										地方公共団 体・財産区	法人化し ていない	個人経営体			
	合 計	法 人 会 社				各 種 団 体		そ の 他 の 法 人								
		合 計	農事組 合法	株式会 社	合名・合 資会 社	合同会 社	相互会 社	小 計	農 協	森林組 合				そ の 他 の 各種団 体		
31 鳥取県	14,850	373	89	146	4	15	-	74	41	31	2	45	33	14,444	14,219	31
201 鳥取市	3,490	98	20	37	1	4	-	25	14	11	-	11	5	3,387	3,355	201
01 鳥取市	159	13	-	8	-	2	-	2	-	2	-	1	-	146	144	01
02 米里村	102	3	-	1	-	1	-	-	-	-	-	1	-	99	97	02
03 倉田村	128	-	-	-	-	-	-	-	-	-	-	-	-	128	128	03
04 面影村	35	-	-	-	-	-	-	-	-	-	-	-	-	35	34	04
05 神戸村	55	1	-	1	-	-	-	-	-	-	-	-	-	54	54	05
06 大和村	108	-	-	-	-	-	-	-	-	-	-	-	-	108	108	06
07 美穂村	115	2	2	-	-	-	-	-	-	-	-	-	-	113	113	07
08 大正村	92	-	-	-	-	-	-	-	-	-	-	-	-	92	92	08
09 東郷村	74	5	2	1	1	-	-	2	1	1	-	-	-	68	68	09
10 豊美村	104	1	-	1	-	-	-	-	-	-	-	-	-	103	102	10
11 明治村	95	4	3	1	-	-	-	-	-	-	-	-	-	91	89	11
12 湖山村	34	7	-	1	-	-	-	5	4	1	-	2	-	27	27	12
13 松保村	62	3	1	2	-	-	-	-	-	-	-	-	-	59	59	13
14 千代水村	29	4	-	2	-	-	-	-	-	-	-	-	-	25	25	14
15 吉岡村	49	-	-	-	-	-	-	-	-	-	-	-	-	49	47	15
16 大郷村	69	1	-	-	-	1	-	-	-	-	-	-	-	68	67	16
17 末恒村	23	2	2	-	-	-	-	-	-	-	-	-	-	21	19	17
18 津ノ井村	82	4	2	2	-	-	-	-	-	-	-	-	-	78	78	18
19 宇佐野村	242	7	1	3	1	-	-	1	-	1	-	1	-	235	233	19
20 成器村	49	1	-	-	-	-	-	1	-	-	-	-	-	48	48	20
21 大茅村	24	1	-	-	-	-	-	-	-	1	-	-	-	23	23	21
22 福部村	179	4	-	3	-	-	-	1	1	1	-	-	-	175	174	22
23 国英村	134	1	-	-	-	-	-	1	1	-	-	-	-	132	132	23
24 河原町	68	6	2	1	-	-	-	-	-	-	-	3	-	62	62	24
25 八上村	40	1	-	-	-	-	-	1	1	-	-	-	-	39	39	25
26 西郷村	134	2	1	1	-	-	-	-	-	-	-	-	-	132	130	26
27 散岐村	151	1	-	-	-	-	-	1	-	1	-	-	-	150	148	27
28 大村	76	1	-	1	-	-	-	-	-	-	-	-	3	72	71	28
29 用瀬町	17	-	-	-	-	-	-	-	-	-	-	-	-	17	17	29
30 社村	101	1	-	1	-	-	-	-	-	-	-	-	1	99	98	30
31 佐治村	153	3	1	2	-	-	-	-	-	-	-	-	1	149	146	31
32 宝木村	82	2	-	1	-	-	-	1	-	1	-	-	1	80	77	32
33 酒津村	-	-	-	-	-	-	-	-	-	-	-	-	-	-	-	33
34 瑞穂村	79	2	1	-	-	-	-	1	1	-	-	-	-	77	77	34
35 浜村町	36	3	-	-	-	-	-	3	3	-	-	-	-	33	33	35
36 渡坂村	95	1	-	1	-	-	-	-	-	-	-	-	-	94	94	36
37 鹿野町	108	2	-	-	-	-	-	2	-	2	-	-	-	106	104	37
38 小鷺河村	24	1	1	-	-	-	-	-	-	-	-	-	-	23	23	38
39 勝各村	95	1	1	1	-	-	-	-	-	-	-	-	-	94	94	39
40 日置村	32	2	1	-	-	-	-	1	1	-	-	-	-	30	30	40
41 日置谷村	59	1	-	1	-	-	-	-	-	-	-	-	-	58	58	41
42 青谷町	13	-	-	-	-	-	-	-	-	-	-	-	-	13	13	42
43 中郷村	54	2	1	1	-	-	-	1	1	-	-	-	-	52	52	43
44 勝部村	30	2	-	1	-	-	-	-	-	-	-	1	-	28	28	44
202 米子市	1,414	16	1	12	-	-	-	2	1	1	-	1	-	1,398	1,392	202
01 彦名村	70	-	-	-	-	-	-	-	-	-	-	-	-	70	70	01
02 崎津村	57	5	1	4	-	-	-	-	-	-	-	-	-	52	52	02
03 大瀬津村	9	-	-	-	-	-	-	-	-	-	-	-	-	9	9	03
84 和田村	22	-	-	-	-	-	-	-	-	-	-	-	-	22	22	04



1 農林業経営体  
(2) 組織形態別経営体数

地 域	法 人 化 し て い る 体											地方公共団 体・財産区	法人化し ていない	個人経営体	単位：経営体
	合 計	法 人 会 社				各 種 団 体			その他の 法 人						
		合 計	法 人 会 社		農 協	森 林 組 合	その他の 各 種 団 体								
			合 計	農 事 組 合 法 人				株 式 会 社		合 名 ・ 合 資 会 社	相 互 会 社				
05 高森村	43	-	-	-	-	-	-	-	-	-	-	43	43	05	
06 夜見村	27	-	-	-	-	-	-	-	-	-	-	27	27	06	
07 米子市	223	1	-	-	-	1	-	-	-	-	-	222	220	07	
08 成美村	79	-	-	-	-	-	-	-	-	-	-	79	79	08	
09 尚徳村	118	-	-	-	-	-	-	-	-	-	-	118	118	09	
10 五千石村	101	-	-	-	-	-	-	-	-	-	-	101	101	10	
11 春日村	110	2	-	-	-	2	-	-	-	-	-	108	108	11	
12 藤村	63	3	-	-	-	3	-	-	-	-	-	60	60	12	
13 大高村	104	-	-	-	-	-	-	-	-	-	-	104	103	13	
14 眞村	112	1	-	-	-	1	-	-	-	-	-	111	111	14	
15 高麗村2-2	12	-	-	-	-	-	-	-	-	-	-	12	12	15	
16 淀江町	67	2	-	-	-	2	-	-	-	-	-	65	65	16	
17 宇田川村	108	-	-	-	-	-	-	-	-	-	-	108	105	17	
18 大和村	89	2	-	-	-	2	-	-	-	-	-	87	87	18	
203 倉吉市	1,393	33	12	7	1	2	-	-	-	-	7	4	1,360	1,325	203
01 西郷村	49	1	-	-	-	1	-	-	-	-	-	48	46	01	
02 上井町	28	-	-	-	-	-	-	-	-	-	-	28	28	02	
03 倉吉町	38	1	-	-	-	-	-	-	-	-	-	37	35	03	
04 小鴨村	135	3	1	2	-	-	-	-	-	-	-	132	129	04	
05 上小鴨村	125	2	1	1	-	-	-	-	-	-	-	123	120	05	
06 北谷村	188	4	1	2	1	1	-	-	-	-	-	184	180	06	
07 高城村	221	3	1	2	2	-	-	-	-	-	-	218	212	07	
08 社村	180	6	1	1	-	1	-	-	-	-	4	174	169	08	
09 灘手村	52	5	5	-	-	-	-	-	-	-	-	47	47	09	
10 上北条村	61	2	1	1	-	-	-	-	-	-	-	59	55	10	
11 矢送村	87	3	-	-	-	-	-	-	-	2	-	84	81	11	
12 南谷村	119	1	-	-	-	-	-	-	-	-	-	118	118	12	
13 山守村	110	2	1	-	-	-	-	-	-	-	-	108	105	13	
204 境港市	73	7	-	4	-	-	-	-	-	-	-	66	66	204	
01 渡村	20	1	-	1	-	-	-	-	-	-	-	19	19	01	
01 外江町	8	-	-	-	-	-	-	-	-	-	-	8	8	02	
03 境町	x	x	x	x	x	x	x	x	x	x	x	x	x	03	
04 上通村	x	x	x	x	x	x	x	x	x	x	x	x	x	04	
05 余子村	10	2	-	-	-	-	-	-	-	-	-	8	8	05	
06 中浜村	31	3	-	3	-	-	-	-	-	-	-	28	28	06	
302 岩美町	321	13	4	5	5	-	-	-	-	3	3	308	303	302	
01 大岩村	15	1	1	-	-	-	-	-	-	-	-	14	14	01	
02 本庄村	93	4	2	2	2	-	-	-	-	2	2	89	89	02	
03 小田村	74	3	2	1	1	-	-	-	-	-	-	71	69	03	
04 網代村	-	-	-	-	-	-	-	-	-	-	-	-	-	04	
05 浦富町	19	1	-	-	-	-	-	-	-	-	-	18	18	05	
06 田後村	-	-	-	-	-	-	-	-	-	-	-	-	-	06	
07 眞村	5	-	-	-	-	-	-	-	-	-	-	5	5	07	
08 岩井町	51	3	1	1	1	-	-	-	-	1	1	48	47	08	
09 蒲生村	64	1	-	1	1	-	-	-	-	-	-	63	61	09	
325 若桜町	161	9	2	4	4	-	-	-	-	3	2	143	142	325	
01 若桜町	106	9	2	4	4	-	-	-	-	3	2	95	95	01	
02 池田村	55	-	-	-	-	-	-	-	-	-	-	48	47	02	

1 農林業経営体  
(2) 組織形態別経営体数

地 域	合 計	法 人 化 し て い る 体										地方公共団 体・財産区	法人化し ていない	個人経営体	単位：経営体	
		法 人		各 種 団 体			其 他 の 法 人		其 他 の 各 種 団 体							
		合 計	農事組 合	合 同 会 社		農 協	森 林 組 合	小 計	其 他 の 法 人	其 他 の 各 種 団 体	其 他 の 各 種 団 体					其 他 の 各 種 団 体
				株 式 会 社	合 名 ・ 合 資 会 社											
328 智頭町	315	8	1	5	5	-	-	1	1	1	6	301	299	328		
01 智頭町	300	8	1	5	5	-	-	1	1	1	6	286	284	301		
02 山郷村	15	-	-	-	-	-	-	-	-	-	-	15	15	02		
329 八頭町	917	27	6	8	7	-	1	9	1	10	3	889	878	329		
01 賀茂村	47	7	1	1	1	-	-	3	1	4	1	40	40	01		
02 国中村	113	-	-	-	-	-	-	-	-	-	-	113	113	02		
03 大御門村	58	1	-	-	-	-	-	1	-	1	-	79	79	03		
04 上私郷村	74	1	1	1	-	-	1	-	-	-	-	56	56	04		
05 中私郷村	74	1	1	1	-	-	1	-	-	-	-	73	73	05		
06 下私郷村	61	3	1	2	2	-	-	-	-	-	1	57	56	06		
07 船岡村	24	3	1	2	2	-	-	2	-	2	-	21	21	07		
08 大伊村	55	3	2	2	2	-	-	-	-	-	-	52	52	08		
09 集村	46	1	1	1	-	-	-	-	-	-	-	45	44	09		
10 安郷村	90	1	1	1	1	-	-	-	-	-	-	89	86	10		
11 丹北村	144	4	1	1	1	-	-	2	2	2	-	140	135	11		
12 八東村	125	2	-	1	-	-	-	1	1	1	-	123	123	12		
364 三朝町	383	12	2	2	2	-	-	6	6	6	5	366	352	364		
01 三朝村	33	1	-	-	-	-	-	1	1	1	-	31	30	01		
02 三徳村	51	2	-	-	-	-	-	1	1	1	2	46	46	02		
03 小鹿村	60	1	-	-	-	-	-	1	1	1	-	59	54	03		
04 旭村	177	6	2	2	2	-	-	2	2	2	1	170	163	04		
05 竹田村	62	2	-	-	-	-	-	2	2	2	1	59	59	05		
370 湯梨浜町	591	8	2	3	2	-	1	1	1	1	-	583	570	370		
01 長瀬村	87	1	-	1	1	-	-	-	-	-	-	86	84	01		
02 橋建村	11	1	-	-	-	-	-	-	-	-	-	10	10	02		
03 宇野村	8	-	-	-	-	-	-	-	-	-	-	8	8	03		
04 浅津村	62	-	-	-	-	-	-	-	-	-	-	62	61	04		
05 泊村	75	1	1	1	1	-	-	-	-	-	-	74	72	05		
06 金人村	91	2	1	1	1	-	1	1	1	1	-	89	87	06		
07 東郷村	115	2	1	1	-	-	-	1	1	1	-	113	112	07		
08 松崎村	5	-	-	-	-	-	-	-	-	-	-	5	5	08		
09 花見村	137	1	-	-	-	-	-	-	-	-	-	136	131	09		
371 琴浦町	967	20	4	13	11	-	2	-	-	-	3	945	929	371		
01 浦安町	150	4	-	2	2	-	-	-	-	-	2	144	142	01		
02 上郷村	111	-	-	-	-	-	-	-	-	-	-	111	108	02		
03 下郷村	116	5	-	4	2	-	2	-	-	-	1	111	110	03		
04 古布庄村	116	1	1	1	-	-	-	-	-	-	-	115	113	04		
05 八橋町	93	3	-	3	3	-	-	-	-	-	-	90	90	05		
06 赤碓町	75	1	1	1	1	-	-	-	-	-	-	74	73	06		
07 成美村	119	1	1	1	1	-	-	-	-	-	-	118	117	07		
08 以西村	98	4	2	2	2	-	-	-	-	-	-	94	88	08		
09 安田村	89	1	-	1	1	-	-	-	-	-	-	88	88	09		
372 北条町	757	19	4	10	10	-	-	3	3	3	2	737	717	372		
01 中北条村	129	-	-	-	-	-	-	-	-	-	2	129	128	01		
02 下北条村	152	5	1	3	3	-	-	-	-	-	-	147	139	02		
03 栄村	147	2	1	2	2	-	-	-	-	-	-	145	140	03		
04 大蔵村	135	4	3	1	1	-	-	-	-	-	-	131	126	04		
05 由良町	194	8	-	4	4	-	-	3	3	3	1	185	184	05		

1 農林業経営体  
(2) 組織形態別経営体数

地 域	法 人 化 し て い る 体											地方公共団 体・貯産区	法人化し ていない	個人経営体	単位：経営体
	合 計	法 人 会 社				各 種 団 体			その他の 法 人						
		合 計	合 同 会 社		農 協	森 林 組 合	その他の 各 種 団 体								
			農 事 組 合 法 人	株 式 会 社				合 名 ・ 合 資 会 社		相 互 会 社	小 計				
384 日吉津村	97	3	1	1	1	1	1	1	1	1	1	94	384		
386 大山町	1,420	31	6	20	19	1	1	1	1	1	4	1,385	386		
01 所子村	191	2	1	1	1	1	1	1	1	1	4	188	01		
02 高麗村2-1	148	3	1	1	1	1	1	1	1	1	1	145	02		
03 大山村	230	3	2	1	1	1	1	1	1	1	1	227	03		
04 光徳村	140	5	2	3	3	1	1	1	1	1	1	135	04		
05 御采屋町	14	1	1	1	1	1	1	1	1	1	1	9	05		
06 名和村	118	3	1	3	3	1	1	1	1	1	1	115	06		
07 庄内村	156	5	1	4	4	1	1	1	1	1	1	151	07		
08 上中山村	142	3	1	3	3	1	1	1	1	1	2	139	08		
09 下中山村	110	3	1	1	1	1	1	1	1	1	1	107	09		
10 漣坂村	171	3	1	3	2	1	1	1	1	1	1	168	10		
389 南部町	629	9	4	4	2	1	1	1	1	1	1	620	389		
01 天津村	104	3	1	3	2	1	1	1	1	1	1	101	01		
02 天国村	94	1	1	1	1	1	1	1	1	1	1	94	02		
03 法勝寺村	89	2	1	1	1	1	1	1	1	1	1	87	03		
04 上長田村	45	1	1	1	1	1	1	1	1	1	1	45	04		
05 東長田村	41	1	1	1	1	1	1	1	1	1	1	40	05		
06 手間村	90	1	1	1	1	1	1	1	1	1	1	89	06		
07 賀野村	146	2	2	2	1	1	1	1	1	1	1	144	07		
08 幡郷村2-2	20	2	1	1	1	1	1	1	1	1	1	20	08		
390 伯耆町	773	14	6	4	1	3	1	3	1	3	1	759	390		
01 幡郷村2-1	110	2	1	1	1	1	1	1	1	1	1	108	01		
02 大幡村	108	3	1	1	1	1	1	1	1	1	1	105	02		
03 八郷村	188	4	1	1	1	1	1	1	1	1	1	184	03		
04 二部村	111	1	1	1	1	1	1	1	1	1	1	110	04		
05 漣口町	175	4	2	2	1	1	1	1	1	1	1	171	05		
06 日光村2-1	81	1	1	1	1	1	1	1	1	1	1	81	06		
401 日南町	583	33	10	14	13	1	6	3	1	2	3	550	401		
01 大宮村	44	1	1	1	1	1	1	1	1	1	1	43	01		
02 阿毘縁村	42	1	1	1	1	1	1	1	1	1	1	41	02		
03 山上村	89	7	4	1	1	1	1	1	1	1	1	82	03		
04 多里村	69	3	1	1	1	1	1	1	1	1	1	66	04		
05 日野上村	74	10	2	3	3	4	3	1	1	1	1	64	05		
06 福栄村	94	4	1	3	3	1	1	1	1	1	1	90	06		
07 石見村	171	7	2	4	3	1	1	1	1	1	1	164	07		
402 日野町	216	9	2	3	3	1	1	1	1	1	3	207	402		
01 根雨町	49	3	1	1	1	1	1	1	1	1	2	46	01		
02 日野村	69	1	1	1	1	1	1	1	1	1	1	68	02		
03 黒坂町	98	5	2	2	2	1	1	1	1	1	1	93	03		
403 江府町	350	4	2	1	1	1	1	1	1	1	1	346	403		
01 日光村2-2	43	1	1	1	1	1	1	1	1	1	1	43	01		
02 米沢村	146	2	2	2	1	1	1	1	1	1	1	144	02		
03 江尾町	83	2	1	1	1	1	1	1	1	1	1	81	03		
04 神奈川村	78	1	1	1	1	1	1	1	1	1	1	78	04		

2 農業経営体  
(1) 組織形態別経営体数

単位：経営体

地 域	合 計	法 人 化 し て い る 体										地方公共団 体・財産区	法人化し ていない 個人経営体	31			
		法 人		各 種 団 体				そ の 他 の 法 人		その他 各種団体	その他 個人						
		計	農事組 合法人	小 計	株式会 社	合名・合 資会社	合同会 社	相互会 社	小 計						農 協	森 林 組 合	その他 各種 団体
31 鳥取県	14,481	311	89	147	131	2	14	-	41	41	41	-	-	34	1	14,169	13,989
201 鳥取市	3,423	81	20	38	33	1	4	-	14	14	-	-	-	9	-	3,342	3,316
01 鳥取市	153	10	-	9	7	-	2	-	-	-	-	-	-	1	-	143	142
02 米里村	102	3	-	2	1	-	1	-	-	-	-	-	-	1	-	99	97
03 倉田村	128	-	-	-	-	-	-	-	-	-	-	-	-	-	-	128	128
04 面影村	33	-	-	-	-	-	-	-	-	-	-	-	-	-	-	33	32
05 神戸村	54	-	-	-	-	-	-	-	-	-	-	-	-	-	-	54	54
06 大和村	107	-	-	-	-	-	-	-	-	-	-	-	-	-	-	107	107
07 美穂村	115	2	2	-	-	-	-	-	-	-	-	-	-	-	-	113	113
08 大正村	92	-	-	-	-	-	-	-	-	-	-	-	-	-	-	92	92
09 東郷村	73	4	2	1	1	-	-	-	1	1	-	-	-	-	-	68	68
10 豊美村	104	1	-	1	1	-	-	-	-	-	-	-	-	-	-	103	102
11 明治村	95	4	3	1	1	-	-	-	-	-	-	-	-	-	-	91	89
12 湖山村	33	6	-	1	-	-	-	-	4	4	-	-	-	2	-	27	27
13 松保村	62	3	1	2	2	-	-	-	-	-	-	-	-	2	-	59	59
14 千代水村	29	4	-	2	2	-	-	-	-	-	-	-	-	2	-	25	25
15 吉岡村	43	-	-	-	-	-	-	-	-	-	-	-	-	-	-	43	42
16 大郷村	69	1	-	1	-	-	1	-	-	-	-	-	-	-	-	68	67
17 末恒村	23	2	2	-	-	-	-	-	-	-	-	-	-	-	-	21	19
18 津ノ井村	80	4	2	2	2	-	-	-	-	-	-	-	-	-	-	76	76
19 字俣野村	239	6	1	4	3	1	-	-	-	-	-	-	-	1	-	233	231
20 成器村	48	-	-	-	-	-	-	-	-	-	-	-	-	-	-	48	48
21 大茅村	17	-	-	-	-	-	-	-	-	-	-	-	-	-	-	17	17
22 福部村	179	4	-	3	3	-	-	-	1	1	-	-	-	-	-	175	174
23 国英村	134	1	-	-	-	-	-	-	1	1	-	-	-	-	-	133	132
24 河原町	67	5	2	1	1	-	-	-	-	-	-	-	-	2	-	62	62
25 八上村	40	1	-	1	-	-	-	-	1	1	-	-	-	-	-	39	39
26 西郷村	133	2	1	1	1	-	-	-	-	-	-	-	-	-	-	131	129
27 散岐村	150	-	-	-	-	-	-	-	-	-	-	-	-	-	-	150	148
28 大村	71	1	-	1	1	-	-	-	-	-	-	-	-	-	-	70	69
29 用瀬町	15	-	-	-	-	-	-	-	-	-	-	-	-	-	-	15	15
30 社村	91	-	-	-	-	-	-	-	-	-	-	-	-	-	-	91	90
31 佐治村	148	3	1	2	2	-	-	-	-	-	-	-	-	-	-	145	144
32 宝木村	81	1	-	1	1	-	-	-	-	-	-	-	-	-	-	80	77
33 酒津村	-	-	-	-	-	-	-	-	-	-	-	-	-	-	-	-	-
34 瑞穂村	79	2	1	-	-	-	-	-	1	1	-	-	-	-	-	77	77
35 浜村町	36	3	-	-	-	-	-	-	3	3	-	-	-	-	-	33	33
36 渡坂村	95	1	-	1	1	-	-	-	-	-	-	-	-	-	-	94	94
37 鹿野町	103	-	-	-	-	-	-	-	-	-	-	-	-	-	-	103	103
38 小鷺河村	24	1	1	-	-	-	-	-	-	-	-	-	-	-	-	23	23
39 勝各村	95	1	1	1	1	-	-	-	-	-	-	-	-	-	-	94	94
40 日置村	32	2	1	-	-	-	-	-	1	1	-	-	-	-	-	30	30
41 日置谷村	59	1	-	1	1	-	-	-	-	-	-	-	-	-	-	58	58
42 青谷町	13	-	-	-	-	-	-	-	-	-	-	-	-	-	-	13	13
43 中郷村	51	2	-	1	1	-	-	-	1	1	-	-	-	-	-	49	49
44 勝部村	28	-	-	-	-	-	-	-	-	-	-	-	-	-	-	28	28
202 米子市	1,402	13	1	10	10	-	-	-	1	1	-	-	-	1	-	1,389	1,384
01 彦名村	70	-	-	-	-	-	-	-	-	-	-	-	-	-	-	70	70
02 崎津村	57	5	1	4	4	-	-	-	-	-	-	-	-	-	-	52	52
03 大瀬津村	9	-	-	-	-	-	-	-	-	-	-	-	-	-	-	9	9
84 和田村	22	-	-	-	-	-	-	-	-	-	-	-	-	-	-	22	22

2 農業経営体

(1) 組織形態別経営体数

単位：経営体

地 域	合 計	法 人 化 し て い る 体										地方公共団 体・財産区	法人化し ていない 個人経営体		
		法 人		社 会			各 種 団 体		そ の 他 の 法 人		そ の 他 の 各 種 団 体				
		計	農事組 合	小 計	株式会 社	合 名・合 資 会 社	合 同 会 社	相 互 会 社	小 計	農 協					森 林 組 合
05 高益村	43	-	-	-	-	-	-	-	-	-	-	-	43	43	05
06 夜見村	27	-	-	-	-	-	-	-	-	-	-	-	27	27	06
07 米子市	217	1	-	-	-	-	-	-	1	-	-	-	214	214	07
08 成美村	79	-	-	-	-	-	-	-	-	-	-	-	79	79	08
09 尚徳村	118	-	-	-	-	-	-	-	-	-	-	-	118	118	09
10 五石村	101	-	-	-	-	-	-	-	-	-	-	-	101	101	10
11 春日村	109	1	-	-	-	-	-	-	1	-	-	-	108	108	11
12 藤村	62	2	-	-	-	-	-	-	2	-	-	-	60	60	12
13 大高村	104	-	-	-	-	-	-	-	-	-	-	-	104	103	13
14 眞村	111	-	-	-	-	-	-	-	-	-	-	-	111	111	14
15 高麗村2-2	12	-	-	-	-	-	-	-	-	-	-	-	12	12	15
16 淀江町	66	2	-	-	-	-	-	-	1	-	-	-	64	64	16
17 宇田川村	106	-	-	-	-	-	-	-	-	-	-	-	106	104	17
18 大和村	89	2	-	-	-	-	-	-	2	-	-	-	87	87	18
203 倉吉市	1,363	28	12	10	7	1	2	-	4	4	-	-	1,335	1,303	203
01 西郷村	48	-	-	-	-	-	-	-	-	-	-	-	48	46	01
02 上井町	27	-	-	-	-	-	-	-	-	-	-	-	27	27	02
03 倉吉町	36	-	-	-	-	-	-	-	-	-	-	-	36	35	03
04 小鴨村	134	3	1	2	2	-	-	-	-	-	-	-	131	128	04
05 上小鴨村	124	2	1	1	1	-	-	-	-	-	-	-	122	119	05
06 北谷村	184	4	1	2	1	1	1	-	-	-	-	-	180	176	06
07 高城村	217	3	1	2	2	-	-	-	-	-	-	-	214	208	07
08 社村	180	6	1	1	-	-	1	-	4	4	-	-	174	169	08
09 灘手村	52	5	5	-	-	-	-	-	-	-	-	-	47	47	09
10 上北条村	61	2	1	1	1	-	-	-	-	-	-	-	59	55	10
11 矢送村	73	1	-	-	-	-	-	-	-	-	-	-	72	71	11
12 南谷村	119	1	-	-	-	-	-	-	-	-	-	-	118	118	12
13 山守村	108	1	-	-	-	-	-	-	-	-	-	-	107	104	13
204 境港市	73	7	-	4	4	-	-	-	-	-	-	-	66	66	204
01 渡村	20	1	-	1	1	-	-	-	-	-	-	-	19	19	01
02 外江町	8	-	-	-	-	-	-	-	-	-	-	-	8	8	02
03 境町	x	x	x	x	x	x	x	x	x	x	x	x	x	x	03
04 上通村	x	x	x	x	x	x	x	x	x	x	x	x	x	x	04
05 余子村	10	2	-	-	-	-	-	-	-	-	-	-	8	8	05
06 中浜村	31	3	-	3	3	-	-	-	-	-	-	-	28	28	06
302 岩美町	317	13	4	5	5	-	-	-	3	3	-	-	304	299	302
01 大岩村	15	1	1	1	2	-	-	-	-	-	-	-	14	14	01
02 本庄村	93	4	2	2	2	-	-	-	2	2	-	-	89	89	02
03 小田村	71	3	2	1	1	-	-	-	-	-	-	-	68	66	03
04 網代村	-	-	-	-	-	-	-	-	-	-	-	-	-	-	04
05 浦富町	18	1	-	-	-	-	-	-	-	-	-	-	17	17	05
06 田後村	-	-	-	-	-	-	-	-	-	-	-	-	-	-	06
07 栗村	5	-	-	-	-	-	-	-	-	-	-	-	5	5	07
08 岩井町	51	3	1	1	1	-	-	-	1	1	-	-	48	47	08
09 蒲生村	64	1	-	1	1	-	-	-	-	-	-	-	63	61	09
325 若桜町	129	7	2	3	3	-	-	-	2	2	-	-	122	122	325
01 若桜町	91	7	2	3	3	-	-	-	2	2	-	-	84	84	01
02 池田村	38	-	-	-	-	-	-	-	-	-	-	-	38	38	02

2 農業経営体

(1) 組織形態別経営体数

単位：経営体

地 域	合 計	法 人 化 し て い る										地方公共団 体・財産区	法人化し ていない 個人経営体	328 01 02	
		法 人		合 会		社 会		各 種 団 体		そ の 他 の 法 人					
		計	農事組 合	小 計	株式会 社	合名・合 資会 社	合同会 社	相互会 社	小 計	農 協	森 林 組 合				そ の 他 の 各 種 団 体
328 智頭町	290	4	1	3	3	-	-	-	-	-	-	-	286	285	328
01 智頭町	275	4	-	3	3	-	-	-	-	-	-	-	271	270	01
02 山郷村	15	-	-	-	-	-	-	-	-	-	-	-	15	15	02
329 八頭町	901	24	6	7	7	-	-	-	-	-	-	-	877	866	329
01 賀茂村	46	6	1	1	1	-	-	-	-	-	-	-	40	40	01
02 国中村	113	-	-	-	-	-	-	-	-	-	-	-	113	113	02
03 大御門村	53	1	-	-	-	-	-	-	-	-	-	-	79	79	03
04 上私郷村	73	-	-	-	-	-	-	-	-	-	-	-	52	51	04
05 中私郷村	60	3	1	2	2	-	-	-	-	-	-	-	73	73	05
06 下私郷村	24	3	1	2	2	-	-	-	-	-	-	-	57	56	06
07 船岡村	50	3	1	2	2	-	-	-	-	-	-	-	21	21	07
08 大伊村	46	1	1	1	1	-	-	-	-	-	-	-	47	47	08
09 集村	89	1	1	1	1	-	-	-	-	-	-	-	45	44	09
10 安郷村	144	4	1	1	1	-	-	-	-	-	-	-	88	85	10
11 丹北村	123	1	-	-	-	-	-	-	-	-	-	-	140	135	11
12 八東村	331	4	2	2	2	-	-	-	-	-	-	-	327	319	12
364 三朝町	46	-	-	-	-	-	-	-	-	-	-	-	46	46	01
01 三朝村	56	-	-	-	-	-	-	-	-	-	-	-	56	53	02
02 三徳村	167	4	2	2	2	-	-	-	-	-	-	-	163	158	03
03 小鹿村	43	-	-	-	-	-	-	-	-	-	-	-	43	43	04
04 旭村	588	8	2	3	2	-	-	-	-	-	-	-	580	567	05
05 竹田村	87	1	1	1	1	-	-	-	-	-	-	-	86	84	06
370 湯梨浜町	11	-	-	-	-	-	-	-	-	-	-	-	10	10	01
01 長瀬村	8	-	-	-	-	-	-	-	-	-	-	-	8	8	02
02 橋津村	62	-	-	-	-	-	-	-	-	-	-	-	62	61	03
03 宇野村	72	1	1	1	1	-	-	-	-	-	-	-	71	69	04
04 浅津村	91	2	1	1	1	-	-	-	-	-	-	-	89	87	05
05 泊村	115	2	1	1	1	-	-	-	-	-	-	-	113	112	06
06 金人村	5	-	-	-	-	-	-	-	-	-	-	-	5	5	07
07 東郷村	137	1	-	-	-	-	-	-	-	-	-	-	136	131	08
08 松崎村	959	4	4	13	11	-	-	-	-	-	-	-	939	927	09
09 花見村	148	4	-	2	2	-	-	-	-	-	-	-	144	142	371
371 琴浦町	111	-	-	-	-	-	-	-	-	-	-	-	111	108	01
01 浦安町	116	5	4	4	2	-	-	-	-	-	-	-	111	110	02
02 上郷村	116	1	1	1	1	-	-	-	-	-	-	-	115	113	03
03 下郷村	93	3	-	3	3	-	-	-	-	-	-	-	90	90	04
04 古布庄村	74	1	1	1	1	-	-	-	-	-	-	-	73	72	05
05 八橋町	119	1	1	1	1	-	-	-	-	-	-	-	118	117	06
06 赤碓町	93	4	2	2	2	-	-	-	-	-	-	-	89	87	07
07 成美村	89	1	-	-	-	-	-	-	-	-	-	-	88	88	08
08 以西村	755	19	4	10	10	-	-	-	-	-	-	-	735	715	09
09 安田村	128	-	-	-	-	-	-	-	-	-	-	-	128	127	372
372 北条町	152	5	1	3	3	-	-	-	-	-	-	-	147	139	01
01 中北条村	146	2	2	2	2	-	-	-	-	-	-	-	144	139	02
02 下北条村	135	4	3	1	1	-	-	-	-	-	-	-	131	126	03
03 栄村	194	8	-	4	4	-	-	-	-	-	-	-	185	184	04
04 大蔵村															05
05 由良町															

2 農業経営体

(1) 組織形態別経営体数

地域	単位：経営体																			
	合計	法			人			社			化			その他 法人	地方公共 団体・財産区	法人化し ていない	個人経営体			
		計	農事組 合法		小計	株式会 社		合名・合 資会社	合同会 社		相互会 社	各						小計		
			農事組 合法	個人		株式会 社	合名・合 資会社		合同会 社	相互会 社		農	協						森林組 合	その他 各種団 体
計	農事組 合法	個人	株式会 社	合名・合 資会社	合同会 社	相互会 社	農	協	森林組 合	その他 各種団 体	小計	農	協	森林組 合	その他 各種団 体	小計	農	協	森林組 合	その他 各種団 体
384 日吉津村	97	3	1	1	1	1	1	1	1	1	1	1	1	1	1	1	94	94	384	
386 大山町	1,408	30	6	20	19	1	1	1	1	1	1	1	1	1	1	1	1,378	1,352	386	
01 所子村	191	2	1	1	1	1	1	1	1	1	1	1	1	1	1	1	189	188	01	
02 高麗村 2-1	146	2	1	1	1	1	1	1	1	1	1	1	1	1	1	1	144	142	02	
03 大山村	227	3	2	1	1	1	1	1	1	1	1	1	1	1	1	1	224	217	03	
04 光徳村	139	5	2	3	3	1	1	1	1	1	1	1	1	1	1	1	134	132	04	
05 御采屋町	10	1	1	1	1	1	1	1	1	1	1	1	1	1	1	1	9	9	05	
06 名和村	118	3	1	3	3	1	1	1	1	1	1	1	1	1	1	1	115	115	06	
07 庄内村	156	5	4	4	4	1	1	1	1	1	1	1	1	1	1	1	151	150	07	
08 上中山村	141	3	3	3	3	1	1	1	1	1	1	1	1	1	1	1	138	133	08	
09 下中山村	110	3	1	1	1	1	1	1	1	1	1	1	1	1	1	1	107	107	09	
10 漣坂村	170	3	1	3	2	1	1	1	1	1	1	1	1	1	1	1	167	159	10	
389 南部町	625	7	4	3	2	1	1	1	1	1	1	1	1	1	1	1	618	613	389	
01 天津村	104	3	1	3	2	1	1	1	1	1	1	1	1	1	1	1	101	100	01	
02 天國村	94	1	1	1	1	1	1	1	1	1	1	1	1	1	1	1	94	94	02	
03 法勝寺村	87	1	1	1	1	1	1	1	1	1	1	1	1	1	1	1	86	85	03	
04 上長田村	45	1	1	1	1	1	1	1	1	1	1	1	1	1	1	1	45	45	04	
05 東長田村	40	1	1	1	1	1	1	1	1	1	1	1	1	1	1	1	40	40	05	
06 手間村	90	1	1	1	1	1	1	1	1	1	1	1	1	1	1	1	89	87	06	
07 賀野村	145	2	2	2	2	1	1	1	1	1	1	1	1	1	1	1	143	142	07	
08 嚙郷村 2-2	20	2	2	2	2	1	1	1	1	1	1	1	1	1	1	1	20	20	08	
390 伯耆町	765	11	6	4	1	3	1	1	1	1	1	1	1	1	1	1	754	747	390	
01 嚙郷村 2-1	109	2	1	1	1	1	1	1	1	1	1	1	1	1	1	1	107	107	01	
02 大幡村	107	3	1	1	1	1	1	1	1	1	1	1	1	1	1	1	104	103	02	
03 八郷村	184	1	1	1	1	1	1	1	1	1	1	1	1	1	1	1	183	178	03	
04 二部村	111	1	1	1	1	1	1	1	1	1	1	1	1	1	1	1	110	110	04	
05 漣口町	173	4	2	2	1	1	1	1	1	1	1	1	1	1	1	1	169	168	05	
06 日光村 2-1	81	1	1	1	1	1	1	1	1	1	1	1	1	1	1	1	81	81	06	
401 日南町	504	23	10	8	8	1	3	1	1	1	1	1	1	1	1	1	481	475	401	
01 大宮村	43	1	1	1	1	1	1	1	1	1	1	1	1	1	1	1	42	42	01	
02 阿毘縁村	42	1	1	1	1	1	1	1	1	1	1	1	1	1	1	1	41	37	02	
03 山上村	82	6	4	1	1	1	1	1	1	1	1	1	1	1	1	1	76	76	03	
04 多里村	49	3	1	1	1	1	1	1	1	1	1	1	1	1	1	1	46	46	04	
05 日野上村	65	7	2	2	2	1	3	1	1	1	1	1	1	1	1	1	58	58	05	
06 福栄村	68	2	1	1	1	1	1	1	1	1	1	1	1	1	1	1	66	66	06	
07 石見村	155	3	2	1	1	1	1	1	1	1	1	1	1	1	1	1	152	150	07	
402 日野町	204	5	2	2	2	1	1	1	1	1	1	1	1	1	1	1	199	199	402	
01 根雨町	40	2	1	1	1	1	1	1	1	1	1	1	1	1	1	1	38	38	01	
02 日野村	68	1	1	1	1	1	1	1	1	1	1	1	1	1	1	1	68	68	02	
03 黒坂町	96	3	2	1	1	1	1	1	1	1	1	1	1	1	1	1	93	93	03	
403 江府町	347	4	2	1	1	1	1	1	1	1	1	1	1	1	1	1	343	340	403	
01 日光村 2-2	43	1	1	1	1	1	1	1	1	1	1	1	1	1	1	1	43	42	01	
02 米沢村	146	2	2	2	2	1	1	1	1	1	1	1	1	1	1	1	144	143	02	
03 江尾町	81	2	1	1	1	1	1	1	1	1	1	1	1	1	1	1	79	78	03	
04 神奈川村	77	1	1	1	1	1	1	1	1	1	1	1	1	1	1	1	77	77	04	

2 農業経営体

(2) 経営耕地の状況（経営耕地、うち所有、うち借入）

単位 { 経営体数：経営体  
面積：a

地域	計						田						
	うち所有している耕地		うち借入している耕地		面積	経営耕地のある経営体	うち所有している耕地		うち借入している耕地		面積	経営体数	
	面積	経営体数	面積	経営体数			面積	経営体数	面積	経営体数			
31 鳥取県	14,310	2,185,001	13,849	1,153,348	4,920	1,031,653	12,885	1,548,104	12,468	788,404	3,664	759,700	31
201 鳥取市	3,388	427,385	3,293	231,805	1,092	195,580	3,196	332,373	3,105	184,923	867	147,450	201
01 鳥取市	150	18,337	141	9,997	53	8,340	126	11,500	121	6,978	39	4,522	01
02 米里村	101	38,084	99	8,397	43	29,687	98	14,074	98	7,365	36	6,709	02
03 倉田村	128	10,171	128	8,483	27	1,688	127	9,646	127	8,000	23	1,646	03
04 面影村	33	3,007	32	3,007	10	1,169	33	2,895	32	1,726	10	1,169	04
05 神戸村	54	4,374	54	2,745	28	1,629	51	2,320	49	1,721	20	599	05
06 大和村	107	10,497	106	7,182	31	3,315	107	9,605	106	6,474	24	3,131	06
07 美穂村	115	13,016	113	7,799	18	5,217	115	12,613	113	7,470	16	5,143	07
08 大正村	92	11,365	91	7,344	19	4,021	92	10,819	91	6,810	18	4,009	08
09 東郷村	72	7,968	68	4,349	24	3,619	72	7,597	68	4,046	23	3,551	09
10 豊美村	103	11,400	101	9,104	17	2,296	100	10,476	99	8,240	16	2,236	10
11 明治村	91	11,511	87	6,197	29	5,314	86	10,182	83	5,248	22	4,934	11
12 湖山村	27	3,929	25	3,602	7	3,327	20	849	19	618	4	231	12
13 松保村	62	8,920	58	3,974	22	4,946	61	8,068	57	3,661	20	4,407	13
14 千代水村	29	2,024	28	1,507	9	517	26	1,537	26	1,118	7	419	14
15 吉岡村	42	3,167	42	2,911	6	256	40	2,825	40	2,581	5	244	15
16 大郷村	69	7,563	66	4,262	24	3,301	69	7,048	64	3,948	23	3,100	16
17 末垣村	23	6,428	19	987	13	5,441	20	5,880	16	576	10	5,304	17
18 津ノ井村	79	10,274	77	5,355	19	4,919	70	8,007	67	3,370	17	4,637	18
19 宇佐野村	237	35,624	226	16,226	83	19,398	218	32,134	212	14,169	69	17,965	19
20 成器村	48	4,589	48	2,789	8	1,800	48	4,367	47	2,585	7	1,782	20
21 大茅村	17	2,644	16	1,070	4	1,574	17	2,475	16	901	4	1,574	21
22 福部村	178	24,173	173	14,497	95	9,676	138	9,132	130	6,146	53	2,986	22
23 国英村	132	10,832	130	8,913	41	1,919	131	9,191	130	6,146	31	1,495	23
24 河原町	67	7,377	62	3,456	25	3,921	63	6,107	59	2,691	20	3,416	24
25 八上村	39	2,839	39	2,553	8	286	37	2,230	37	1,979	6	251	25
26 西郷村	132	13,194	127	7,438	37	5,756	124	10,109	120	5,683	27	4,426	26
27 散岐村	149	12,155	147	9,049	33	3,106	125	7,039	122	4,847	18	2,192	27
28 大村	71	4,702	67	3,382	27	1,320	70	3,615	66	2,842	21	773	28
29 伊瀬町	15	949	15	856	5	93	15	752	15	693	2	59	29
30 社村	91	5,096	90	4,299	21	797	89	4,312	88	3,612	19	700	30
31 佐治村	147	11,452	143	7,807	57	3,645	142	6,251	137	4,619	37	1,632	31
32 宝木村	80	16,184	78	5,842	29	10,342	79	15,773	77	5,521	27	10,252	32
33 酒津村	-	-	-	-	-	-	-	-	-	-	-	-	33
34 瑞穂村	78	15,211	76	8,156	22	7,055	77	14,623	75	7,625	20	6,998	34
35 浜村町	33	7,592	33	2,586	11	5,006	33	7,363	33	2,393	9	4,970	35
36 渡坂村	95	16,717	94	7,895	34	8,822	90	14,629	88	6,544	30	8,085	36
37 鹿野町	103	11,327	101	7,699	34	3,628	102	10,239	101	7,017	32	3,222	37
38 小鷲河村	24	5,842	22	1,236	18	4,606	22	5,141	20	987	15	4,154	38
39 勝谷村	95	13,493	94	8,469	33	5,024	95	11,854	94	8,163	31	3,691	39
40 日置村	31	3,347	30	2,048	10	1,299	28	2,296	27	1,125	6	1,171	40
41 日置谷村	59	9,614	58	4,232	15	5,382	56	8,713	55	3,424	11	5,289	41
42 青谷町	13	2,186	12	943	5	1,243	11	1,574	9	395	4	1,179	42
43 中郷村	49	6,229	49	3,341	15	2,888	45	4,746	44	2,509	13	2,237	43
44 勝部村	28	1,982	28	990	23	992	28	1,767	27	807	22	960	44
202 米子市	1,398	178,400	1,370	109,920	397	68,480	1,154	129,861	1,138	77,821	284	52,040	202
01 彦名村	70	6,487	69	4,707	38	1,780	20	449	17	328	8	121	01
02 崎津村	57	7,093	51	4,407	28	4,407	1	40	1	40	-	-	02
03 大瀬津村	9	1,002	9	477	6	525	1	15	1	15	-	-	03
84 和田村	22	2,265	18	947	16	1,318	1	40	1	40	-	-	04



2 農業経営体

(2) 経営耕地の状況（経営耕地、うち所有、うち借入）

単位 経営体数：経営体  
面積：a

地域	計						田					
	経営耕地のある経営体		うち所有している耕地		うち借入している耕地		経営耕地のある経営体	面積	うち所有している耕地		うち借入している耕地	
	経営体数	面積	経営体数	面積	経営体数	面積			経営体数	面積	経営体数	面積
05 高益村	43	2,649	41	2,032	17	617	5	169	5	169	-	05
06 夜見村	26	1,126	26	1,741	12	385	15	470	15	426	3	06
07 米子市	216	20,237	209	16,574	44	3,663	190	12,690	187	11,149	22	07
08 成美村	78	10,247	78	7,708	16	2,539	75	9,327	75	7,331	14	08
09 尚徳村	118	12,658	118	9,919	21	2,739	110	10,052	110	7,476	18	09
10 五石村	101	9,279	101	7,315	20	1,964	100	8,201	100	6,441	17	10
11 春日村	109	20,120	109	8,991	11	11,129	107	18,818	105	7,981	10	11
12 藤村	62	14,792	59	4,847	13	9,945	60	13,763	58	4,309	12	12
13 大高村	104	13,010	104	8,426	31	4,584	103	10,600	103	6,568	31	13
14 眞村	111	12,076	110	9,435	20	2,641	106	9,773	105	7,174	18	14
15 高麗村2-2	12	846	12	523	4	323	11	787	11	464	4	15
16 淀江町	66	13,861	64	4,420	29	9,441	62	12,245	60	3,835	25	16
17 宇田川村	105	15,326	105	11,701	32	3,625	101	11,264	101	8,219	23	17
18 大和村	89	14,326	87	7,471	39	6,855	86	11,158	83	5,856	29	18
203 倉吉市	1,338	247,878	1,293	118,883	478	128,995	1,236	189,998	1,196	87,491	357	203
01 西郷村	47	3,140	46	2,684	12	456	43	2,552	42	2,132	9	01
02 上井町	27	2,238	26	1,342	10	896	23	1,785	22	953	8	02
03 倉吉町	35	4,679	34	2,556	11	2,123	33	3,959	32	1,926	8	03
04 小鴨村	130	25,433	124	8,712	45	16,721	127	21,864	123	7,682	42	04
05 上小鴨村	123	22,786	121	12,734	44	10,052	119	19,985	117	10,807	36	05
06 北谷村	181	28,566	172	17,977	67	10,589	167	22,965	159	13,479	54	06
07 高城村	213	31,939	208	19,145	70	12,794	201	19,579	194	11,702	44	07
08 社村	173	32,904	169	16,024	82	16,880	138	17,459	137	7,922	43	08
09 灘手村	52	12,107	46	2,758	24	9,349	44	10,046	36	1,546	18	09
10 上北条村	60	21,530	54	4,540	28	16,990	57	18,499	52	3,732	26	10
11 矢送村	72	13,711	70	6,403	33	7,308	69	9,014	69	5,974	24	11
12 南谷村	119	25,046	118	11,773	33	13,273	112	21,778	111	9,660	26	12
13 山守村	106	23,799	105	12,235	23	11,564	103	20,513	102	9,976	19	13
204 境港市	72	10,869	56	4,017	48	6,852	14	927	11	178	7	204
01 渡村	20	3,350	15	1,042	14	2,308	3	68	2	35	2	01
02 外江町	8	480	8	460	1	20	-	-	-	-	-	02
03 境町	x	x	x	x	x	x	x	x	x	x	x	03
04 上通村	x	x	x	x	x	x	x	x	x	x	x	04
05 余子村	10	1,407	6	161	10	1,246	4	696	3	30	4	05
06 中浜村	30	4,952	24	2,249	20	2,703	7	163	6	113	1	06
302 岩美町	312	59,032	296	18,192	139	40,840	303	56,144	287	16,107	129	302
01 大岩村	15	8,172	13	587	8	7,585	15	8,087	13	544	8	01
02 本庄村	91	16,436	88	6,425	30	10,011	90	15,778	87	5,868	28	02
03 小田村	71	10,659	66	3,988	28	6,671	67	9,779	61	3,429	25	03
04 網代村	-	-	-	-	-	-	-	-	-	-	-	04
05 浦富町	18	5,640	14	857	11	4,783	16	5,519	13	755	10	05
06 田後村	-	-	-	-	-	-	-	-	-	-	-	06
07 栗村	5	619	5	236	5	383	5	619	5	236	5	07
08 岩井町	49	11,730	48	3,024	25	8,706	49	11,097	48	2,614	24	08
09 浦生村	63	5,776	62	3,075	32	2,701	61	5,265	60	2,661	29	09
325 若桜町	125	13,626	119	5,932	66	7,694	117	11,706	111	4,523	61	325
01 若桜町	88	11,545	83	4,828	40	6,717	83	10,061	78	3,866	36	01
02 池田村	37	2,081	36	1,104	26	977	34	1,645	33	857	25	02

2 農業経営体

(2) 経営耕地の状況（経営耕地、うち所有、うち借入）

単位 { 経営体数：経営体  
面積：a

地域	計						田						
	うち所有している耕地		うち借入している耕地		面積	経営体数	うち所有している耕地		うち借入している耕地		面積	経営体数	
	経営耕地のある経営体	面積	経営体数	面積			経営耕地のある経営体	面積	経営体数	面積			
328 智頭町	290	22,248	284	14,845	106	7,403	284	19,343	277	12,793	98	6,550	328
01 智頭町	275	21,372	269	14,176	101	7,196	269	18,689	262	12,233	94	6,456	01
02 山郷村	15	876	15	669	5	207	15	654	15	560	4	94	02
329 八頭町	879	129,414	858	52,667	276	76,747	802	106,441	776	36,848	207	69,593	329
01 智茂村	42	14,402	42	2,303	12	12,099	42	13,832	42	1,969	10	11,863	01
02 国中村	113	8,818	112	7,433	30	1,385	108	7,148	107	6,115	23	1,033	02
03 大御西村	79	5,384	78	4,617	26	767	60	2,140	57	1,838	13	302	03
04 上私郷村	53	4,246	51	2,507	24	1,739	53	3,726	50	2,146	21	1,580	04
05 中私郷村	73	7,577	73	4,451	24	3,126	69	6,135	67	3,342	19	2,793	05
06 下私郷村	59	19,604	55	4,055	17	15,549	51	14,899	48	2,707	10	12,192	06
07 船岡村	22	27,496	19	1,643	6	25,853	21	27,194	18	1,362	6	25,832	07
08 大伊村	48	4,000	48	2,801	12	1,199	45	3,329	45	2,396	9	933	08
09 集村	45	3,572	42	2,672	11	900	43	2,460	40	1,957	9	503	09
10 安郷村	86	7,271	85	4,866	24	2,405	71	4,840	70	2,716	16	2,124	10
11 丹比村	138	18,049	136	8,950	49	9,099	127	14,436	124	6,090	39	8,346	11
12 八東村	121	8,995	117	6,369	41	2,626	112	6,302	108	4,210	32	2,092	12
364 三朝町	331	37,915	318	20,916	115	16,999	324	30,342	309	16,468	99	13,874	364
01 三朝村	19	1,171	19	888	4	283	19	965	18	739	4	226	01
02 三徳村	46	3,330	44	2,070	22	1,260	46	2,525	44	1,694	19	831	02
03 小郷村	56	4,982	53	3,089	16	1,893	54	3,399	52	2,528	14	871	03
04 旭村	167	21,943	159	12,265	56	9,678	162	17,384	153	9,237	47	8,147	04
05 竹田村	43	6,489	43	2,604	17	3,885	43	6,069	42	2,270	15	3,799	05
370 湯梨浜町	576	59,008	561	36,505	229	22,503	511	42,569	490	22,310	186	20,259	370
01 長瀬村	84	5,764	81	4,361	20	1,403	71	3,937	67	2,795	15	1,142	01
02 橋津村	10	405	10	326	2	79	10	292	9	213	2	79	02
03 宇野村	8	914	8	370	3	544	6	716	4	182	3	534	03
04 浅津村	62	7,643	60	3,350	22	4,293	60	6,865	58	2,825	19	4,040	04
05 泊村	70	5,127	68	3,824	28	1,303	66	3,375	62	2,297	24	1,078	05
06 金人村	90	13,546	89	8,976	43	4,570	77	9,654	76	5,449	38	4,205	06
07 東郷村	113	8,968	110	6,208	51	2,760	97	5,109	93	3,040	33	2,069	07
08 松崎村	5	256	4	193	2	63	4	107	3	69	2	38	08
09 花見村	134	16,385	131	8,897	58	7,488	120	12,514	118	5,440	50	7,074	09
371 琴浦町	950	184,974	914	105,599	370	79,375	816	90,654	782	54,095	235	36,559	371
01 浦安町	147	31,746	143	18,279	62	13,467	119	10,719	114	7,256	33	3,463	01
02 上郷村	110	16,288	107	10,881	43	5,407	100	10,266	98	6,709	31	3,557	02
03 下郷村	113	38,899	113	18,739	58	20,160	98	12,366	96	7,672	30	4,694	03
04 古布庄村	116	24,478	111	15,423	43	9,055	110	19,340	104	11,570	36	7,770	04
05 八橋町	93	15,394	89	9,472	30	5,922	64	4,039	62	2,864	17	1,175	05
06 赤碓町	74	9,290	69	7,321	23	1,969	56	3,689	52	2,997	12	692	06
07 成美村	119	18,381	112	10,529	53	7,852	105	10,682	100	5,683	34	4,999	07
08 以西村	91	15,616	86	8,312	31	7,304	82	10,082	77	4,923	20	5,159	08
09 安田村	87	14,882	84	6,643	27	8,239	82	9,471	79	4,421	22	5,050	09
372 北条町	746	157,198	705	76,666	326	80,532	488	78,746	450	22,259	135	56,487	372
01 中北条村	128	17,625	122	7,887	42	9,738	64	10,948	61	2,955	6	7,993	01
02 下北条村	149	36,390	134	10,416	68	25,974	85	27,646	71	4,653	36	22,993	02
03 栄村	145	27,477	140	19,049	57	8,428	116	7,786	112	5,359	26	2,427	03
04 大蔵村	133	33,484	123	10,788	64	22,696	85	22,450	74	3,881	38	18,569	04
05 由良町	191	42,222	186	28,526	95	13,696	138	9,916	132	5,411	29	4,505	05

2 農業経営体

(2) 経営耕地の状況（経営耕地、うち所有、うち借入）

単位 経営体数：経営体  
面積：a

地域	計						田						
	経営耕地のある経営体		うち所有している耕地		うち借入している耕地		経営耕地のある経営体	面積	うち所有している耕地		うち借入している耕地		
	経営体数	面積	経営体数	面積	経営体数	面積			経営体数	面積	経営体数	面積	
384 日吉津村	97	13,040	95	8,165	29	4,875	93	10,951	91	6,359	25	4,592	384
386 大山町	1,383	311,537	1,350	164,630	508	146,907	1,207	158,385	1,181	89,180	365	69,205	386
01 所子村	190	32,522	186	16,988	64	15,534	188	30,076	185	15,790	61	14,286	01
02 高麗村 2-1	144	25,928	142	14,647	141	11,281	143	22,436	142	12,640	41	9,796	02
03 大山村	223	56,314	215	28,648	72	27,666	201	29,704	194	18,061	59	11,643	03
04 光徳村	135	24,959	131	14,460	51	10,499	111	7,868	110	5,452	21	2,416	04
05 御来屋町	10	3,434	9	382	3	3,052	8	292	8	252	1	40	05
06 名和村	117	32,328	114	19,870	52	12,458	62	6,742	62	3,778	24	2,964	06
07 庄内村	155	36,067	153	16,965	48	19,102	138	20,443	133	9,276	32	11,167	07
08 上中山村	136	31,567	134	17,106	61	14,461	122	13,148	122	8,908	46	4,240	08
09 下中山村	110	34,571	106	15,773	47	18,798	101	15,241	96	8,206	41	7,035	09
10 蓮坂村	163	33,847	160	19,791	61	14,056	133	12,435	129	6,817	39	5,618	10
389 南部町	621	81,956	607	46,781	188	35,175	590	70,065	577	36,941	163	33,124	389
01 天津村	104	20,944	98	8,472	33	12,472	99	20,311	94	8,027	29	12,284	01
02 天国村	94	7,014	94	5,517	23	1,497	93	6,337	92	4,916	22	1,421	02
03 法勝寺村	83	10,189	82	5,564	28	4,625	80	9,631	79	5,139	25	4,492	03
04 上長田村	45	3,185	45	2,408	18	777	43	2,753	43	1,999	17	754	04
05 東長田村	40	2,816	39	2,065	9	751	40	2,383	39	1,788	8	595	05
06 手間村	90	18,950	87	8,754	37	10,196	90	16,710	87	6,855	30	9,855	06
07 賀野村	145	17,039	142	12,254	39	4,785	125	10,319	123	6,668	31	3,651	07
08 嚙郷村 2-2	20	1,819	20	1,747	1	72	20	1,621	20	1,549	1	72	08
390 伯耆町	759	106,918	730	58,440	238	48,478	730	86,992	704	48,180	208	38,812	390
01 嚙郷村 2-1	109	21,431	104	7,704	32	13,727	106	19,680	101	6,666	31	13,014	01
02 八幡村	105	14,399	99	7,265	32	7,134	104	13,155	98	6,260	28	6,895	02
03 八郷村	181	21,847	174	15,905	49	5,942	172	17,654	166	12,868	42	4,786	03
04 二部村	111	12,514	109	7,343	39	5,171	110	11,227	108	6,971	38	4,256	04
05 溝口町	172	25,354	163	12,581	61	12,773	159	17,264	154	10,441	47	6,823	05
06 日光村 2-1	81	11,373	81	7,642	25	3,731	79	8,012	77	4,974	22	3,038	06
401 日南町	496	85,718	463	41,407	146	44,311	482	81,307	456	38,570	132	42,737	401
01 大宮村	42	7,897	40	3,106	12	4,791	42	7,758	40	2,970	12	4,788	01
02 阿毘孫村	39	9,592	37	5,789	18	3,803	37	9,113	37	5,470	15	3,643	02
03 山上村	82	22,238	73	7,355	31	14,883	79	21,723	71	6,940	29	14,783	03
04 多里村	62	6,487	45	3,404	16	3,083	47	5,691	45	3,293	14	2,398	04
05 日野上村	49	8,442	54	3,289	20	5,153	61	8,049	54	3,043	18	5,006	05
06 福栄村	68	11,314	67	5,872	17	5,442	67	10,549	66	5,206	16	5,343	06
07 石見村	154	19,748	147	12,592	32	7,156	149	18,424	143	11,648	28	6,776	07
402 日野町	203	20,838	198	11,264	52	9,574	199	19,172	194	9,817	50	9,355	402
01 根雨町	40	7,002	38	1,945	12	5,057	40	6,808	38	1,751	12	5,057	01
02 日野村	68	5,537	68	3,561	14	1,976	67	5,093	67	3,191	14	1,902	02
03 黒坂町	95	8,299	92	5,758	26	2,541	92	7,271	89	4,875	24	2,396	03
403 江府町	346	37,047	339	26,714	117	10,333	339	32,128	333	23,541	106	8,587	403
01 日光村 2-2	43	5,302	43	4,395	13	907	42	4,562	42	3,717	11	845	01
02 米沢村	145	19,394	143	13,904	52	5,490	142	17,691	140	12,705	47	4,986	02
03 江尾町	81	7,288	77	4,590	26	2,698	79	5,391	76	3,846	23	1,545	03
04 神奈川村	77	5,063	76	3,825	26	1,238	76	4,484	75	3,273	25	1,211	04

2 農業経営体

(2) 経営耕地の状況（経営耕地、うち所有、うち借入）（つづき）

単位 { 経営体数：経営体  
面積：a

地域	畑（樹園地を除く）				樹				地				
	経営耕地のある経営体	面積	うち所有している耕地		経営耕地のある経営体	面積	うち所有している耕地		経営耕地のある経営体	面積	うち借入している耕地		
			経営体数	面積			経営体数	面積			経営体数	面積	
31 鳥取県	8,072	539,540	7,542	285,387	1,787	254,153	2,401	97,357	2,241	79,557	414	17,800	31
201 鳥取市	1,823	72,070	1,697	29,596	300	42,474	546	22,942	497	17,286	115	5,656	201
01 鳥取市	85	5,630	74	1,969	22	3,661	21	1,207	18	1,050	4	157	01
02 米里村	59	23,533	53	625	12	22,908	13	477	13	407	2	70	02
03 倉田村	40	387	38	345	5	42	6	138	6	138	-	-	03
04 面影村	10	84	10	-	-	-	3	28	3	28	-	-	04
05 神戸村	31	474	31	454	2	20	25	1,580	22	570	10	1,010	05
06 大和村	52	820	49	666	8	154	7	72	6	42	1	30	06
07 美穂村	46	403	44	329	5	74	-	-	-	-	-	-	07
08 大正村	45	476	45	464	3	12	2	70	2	70	-	-	08
09 東郷村	24	356	23	288	4	68	1	15	1	15	-	-	09
10 豊美村	58	824	56	764	2	60	1	100	1	100	-	-	10
11 明治村	60	881	56	648	9	233	11	448	10	301	1	147	11
12 湖山村	23	3,064	21	2,984	3	80	1	16	-	-	1	16	12
13 松保村	26	832	23	539	5	539	3	20	3	20	-	-	13
14 千代水村	25	456	23	358	3	98	1	31	1	31	-	-	14
15 吉岡村	22	312	22	300	2	12	1	30	1	30	-	-	15
16 大郷村	36	458	31	307	7	151	2	57	1	7	1	50	16
17 末恒村	12	543	9	406	7	137	1	5	1	5	-	-	17
18 津ノ井村	45	938	43	681	4	257	34	1,329	34	1,304	2	25	18
19 宇佐野村	100	2,330	87	1,305	16	1,025	26	1,160	19	752	9	408	19
20 成器村	22	192	22	189	1	3	2	30	1	15	1	15	20
21 大茅村	13	169	13	169	-	-	-	-	-	-	-	-	21
22 福部村	116	11,960	109	5,535	54	6,425	61	3,081	58	2,816	6	265	22
23 国英村	61	807	57	654	6	153	27	834	25	563	9	271	23
24 河原町	45	690	40	437	10	253	14	580	11	328	3	252	24
25 八上村	25	360	24	330	2	30	12	249	12	244	1	5	25
26 西郷村	100	2,486	91	1,348	11	1,138	26	599	23	407	6	192	26
27 散岐村	80	1,177	78	891	9	286	92	3,939	86	3,311	21	628	27
28 大村	40	920	33	395	10	525	12	167	11	145	2	22	28
29 用瀬町	9	110	9	96	2	14	3	87	3	67	1	20	29
30 社村	49	674	46	577	3	97	3	110	3	110	-	-	30
31 佐治村	105	1,532	100	1,216	15	316	69	3,669	61	1,972	23	1,697	31
32 宝木村	32	394	29	314	4	80	2	17	1	7	1	10	32
33 酒津村	-	-	-	-	-	-	-	-	-	-	-	-	33
34 瑞穂村	48	588	47	531	5	57	-	-	-	-	-	-	34
35 浜村町	15	229	14	193	3	36	-	-	-	-	-	-	35
36 渡坂村	53	1,622	50	905	10	717	12	466	12	446	1	20	36
37 鹿野町	71	1,088	65	682	7	406	-	-	-	-	-	-	37
38 小鷲河村	12	658	10	206	8	452	1	43	1	43	-	-	38
39 勝谷村	31	1,539	30	306	4	1,233	1	100	1	100	1	100	39
40 日置村	18	409	17	345	4	64	10	642	2	578	2	64	40
41 日置谷村	36	436	35	410	3	26	13	398	11	373	3	67	41
42 青谷町	5	189	5	175	1	14	5	423	5	373	1	50	42
43 中郷村	27	964	26	363	6	601	17	519	16	469	1	50	43
44 勝部村	11	76	9	59	3	17	5	139	5	124	1	15	44
202 米子市	874	43,360	830	27,638	204	15,722	145	5,179	142	4,461	15	718	202
01 彦名村	67	6,038	66	4,379	36	1,659	-	-	-	-	-	-	01
02 崎津村	56	7,053	50	2,646	28	4,407	-	-	-	-	-	-	02
03 大瀬津村	9	987	9	462	6	525	-	-	-	-	-	-	03
84 和田村	21	2,225	17	907	16	1,318	-	-	-	-	-	-	04

2 農業経営体

(2) 経営耕地の状況（経営耕地、うち所有、うち借入）（つづき）

単位：経営体数：経営体面積：a

地域	畑（樹園地を除く）						樹			園			地			
	経営耕地のある経営体		うち所有している耕地		うち借入している耕地		経営耕地のある経営体	面積	うち所有している耕地		うち借入している耕地		経営体数	面積	経営体数	面積
	経営体数	面積	経営体数	面積	経営体数	面積			経営体数	面積	経営体数	面積				
203 倉吉市	42	2,480	40	1,863	17	617	-	-	-	-	-	-	-	-	-	05
06 菟足村	22	1,656	22	1,315	9	341	-	-	-	-	-	-	-	-	-	06
07 米子市	133	7,381	127	5,266	26	2,115	14	166	13	159	5	63	1	7	7	07
08 成美村	26	857	23	314	3	543	5	63	5	63	41	1,377	4	47	08	
09 尚徳村	52	1,182	51	1,066	3	116	41	1,424	41	1,377	2	25	4	47	09	
10 五石村	71	1,053	67	849	5	204	2	25	2	25	4	79	-	-	10	
11 春日村	68	1,223	67	931	3	292	4	79	4	79	1	280	-	-	11	
12 藤村	31	749	28	538	3	211	1	280	-	-	13	377	1	1	12	
13 大高村	66	2,008	62	1,481	12	527	13	402	13	402	23	565	1	1	13	
14 眞村	68	1,712	66	1,696	2	16	23	591	23	565	-	-	1	1	14	
15 高麗村2-2	6	59	6	59	8	-	-	-	-	-	2	23	1	1	15	
16 淀江町	25	1,593	23	570	8	1,023	3	23	2	23	32	1,986	6	325	16	
17 宇田川村	56	2,076	55	1,821	7	255	32	1,986	32	1,661	7	140	-	-	17	
18 大和村	55	3,028	51	1,475	20	1,553	7	140	7	140	215	7,137	26	767	18	
203 倉吉市	635	49,976	582	24,255	185	25,721	227	7,904	215	7,137	11	209	1	5	203	
01 西郷村	18	374	16	343	3	31	11	214	11	209	6	67	1	4	01	
02 上井町	10	382	10	322	2	60	8	71	6	67	9	197	1	10	02	
03 倉吉町	20	513	19	433	2	80	8	207	9	197	32	274	2	80	03	
04 小鴨村	49	3,215	41	756	11	2,459	8	354	7	274	34	1,435	6	199	04	
05 上小鴨村	45	1,366	40	691	7	675	34	1,435	32	1,236	49	1,747	25	25	05	
06 北谷村	79	3,829	72	2,751	22	1,078	49	1,772	48	1,747	23	868	2	37	06	
07 高城村	102	11,455	99	6,575	33	4,880	23	905	23	868	16	305	2	13	07	
08 社村	139	15,127	129	7,797	63	7,330	18	318	16	305	7	146	-	-	08	
09 灘手村	40	1,915	38	1,066	12	849	7	146	7	146	14	422	2	95	09	
10 上北条村	21	2,514	17	386	6	2,128	15	517	14	422	8	132	2	151	10	
11 矢送村	29	4,414	25	297	7	4,117	8	283	7	283	24	764	5	128	11	
12 南谷村	39	2,376	34	1,349	11	1,027	26	892	24	764	12	770	1	20	12	
13 山守村	44	2,496	42	1,489	6	1,007	13	790	12	770	1	3	-	-	13	
204 境港市	70	9,939	64	3,836	42	6,103	1	3	1	3	-	-	-	-	204	
01 渡村	20	3,282	15	1,007	12	2,275	-	-	-	-	-	-	-	-	01	
01 外江町	8	480	8	460	1	20	-	-	-	-	-	-	-	-	02	
03 境町	x	x	x	x	x	x	x	x	x	x	x	x	x	x	03	
04 上通村	x	x	x	x	x	x	x	x	x	x	x	x	x	x	04	
05 余子村	8	711	4	131	7	580	-	-	-	-	-	-	-	-	05	
06 中浜村	30	4,786	24	2,133	19	2,653	1	3	1	3	-	-	-	-	06	
302 岩美町	148	2,253	130	1,480	32	773	16	635	15	605	3	302	3	30	302	
01 大岩村	5	85	3	43	3	42	-	-	-	-	-	-	-	-	01	
02 本庄村	38	494	34	403	6	91	7	164	7	154	1	10	1	10	02	
03 小田村	41	725	36	404	8	321	2	155	2	155	-	-	-	-	03	
04 網代村	-	-	-	-	-	-	-	-	-	-	-	-	-	-	04	
05 浦富町	6	121	4	102	2	19	-	-	-	-	-	-	-	-	05	
06 田後村	-	-	-	-	-	-	-	-	-	-	-	-	-	-	06	
07 栗村	-	-	-	-	-	-	-	-	-	-	-	-	-	-	07	
08 岩井町	25	418	24	195	4	223	3	215	3	215	-	-	-	-	08	
09 蒲生村	33	410	29	333	9	77	4	101	3	81	2	20	2	20	09	
325 若桜町	78	1,823	71	1,325	25	498	7	97	5	84	2	13	2	13	325	
01 若桜町	48	1,387	45	1,078	14	309	7	97	5	84	2	13	2	13	01	
02 池田村	30	436	26	247	11	189	-	-	-	-	-	-	-	-	02	

2 農業経営体  
 (2) 経営耕地の状況 (経営耕地、うち所有、うち借入) (つづき)

単位 { 経営体数 : 経営体  
 面積 : a

地域	畑 ( 樹 園 地 を 除 く )						樹 園 地						経営体数 : 経営体 面積 : a
	経営耕地のある経営体		うち所有している耕地		うち借入している耕地		経営耕地のある経営体		うち所有している耕地		うち借入している耕地		
	面積	経営体数	面積	経営体数	面積	経営体数	面積	経営体数	面積	経営体数	面積	経営体数	
328 智頭町	163	2,714	155	1,896	818	6	191	5	156	1	35	328	
01 智頭町	152	2,492	144	1,787	705	5	191	5	156	1	35	01	
02 山郷村	11	222	11	109	113	-	-	-	-	-	-	02	
329 八頭町	467	10,844	436	5,937	4,907	334	12,129	312	9,882	64	2,247	329	
01 賀茂村	23	419	21	183	236	7	151	7	151	-	-	01	
02 国中村	46	693	43	602	91	31	977	27	716	7	261	02	
03 大御門村	28	171	24	136	35	71	3,073	68	2,643	18	430	03	
04 上私郷村	33	370	30	296	74	5	150	4	65	2	85	04	
05 中私郷村	35	717	33	567	150	21	725	20	542	5	183	05	
06 下私郷村	31	3,400	27	402	2,998	25	1,305	23	946	5	359	06	
07 船岡村	8	163	7	142	21	4	139	4	139	-	-	07	
08 大伊村	22	556	22	290	266	4	115	4	115	-	-	08	
09 集村	35	1,066	31	669	397	4	46	4	46	-	-	09	
10 安郷村	46	524	41	470	54	54	1,907	51	1,680	8	227	10	
11 丹北村	87	1,633	84	1,267	366	52	1,980	48	1,593	10	387	11	
12 八東村	73	1,132	68	913	219	56	1,561	52	1,246	9	315	12	
364 三朝町	171	6,237	160	3,802	2,435	30	1,336	26	646	6	690	364	
01 三朝村	9	187	9	130	57	2	19	2	19	-	-	01	
02 三徳村	28	415	25	266	149	4	390	4	110	1	280	02	
03 小畑村	30	985	28	363	622	14	598	10	198	4	400	03	
04 旭村	78	4,255	72	2,734	1,521	8	304	8	294	1	10	04	
05 竹田村	26	395	26	309	86	2	25	2	25	-	-	05	
370 湯梨浜町	288	5,145	267	4,198	947	287	11,294	277	9,997	54	1,297	370	
01 長瀬村	68	1,730	63	1,479	251	4	97	4	87	1	10	01	
02 橋建村	5	51	5	51	-	6	62	6	62	-	-	02	
03 宇野村	2	40	2	40	-	6	158	6	148	1	10	03	
04 浅津村	28	509	25	261	248	15	269	15	264	1	5	04	
05 泊村	50	1,184	49	974	210	24	568	24	553	2	15	05	
06 金人村	33	328	31	286	42	66	3,241	65	3,241	12	323	06	
07 東郷村	42	486	34	368	118	83	3,373	75	2,800	22	573	07	
08 松崎村	3	18	3	18	-	4	131	4	106	1	25	08	
09 花見村	57	799	55	721	78	79	3,072	78	2,736	14	336	09	
371 琴浦町	622	83,802	582	42,744	41,058	207	10,518	188	8,760	37	1,758	371	
01 浦安町	123	20,592	118	10,628	9,964	14	435	12	395	2	40	01	
02 上郷村	61	4,550	60	2,819	1,731	35	1,472	32	1,353	7	119	02	
03 下郷村	87	25,303	84	10,337	14,966	14	1,230	13	730	1	500	03	
04 古布庄村	46	3,910	44	2,806	1,104	23	1,228	20	1,047	5	181	04	
05 八橋町	49	8,816	45	4,404	4,412	34	2,539	30	2,204	6	335	05	
06 赤碓町	48	4,983	43	3,823	1,160	19	618	17	501	3	117	06	
07 成美村	77	6,121	67	3,569	2,552	27	1,578	25	1,277	7	301	07	
08 以西村	64	4,295	58	2,315	1,980	34	1,239	32	1,074	6	165	08	
09 安田村	67	5,232	65	2,043	3,189	7	179	7	179	-	-	09	
372 北条町	580	70,874	547	48,222	22,652	182	7,578	175	6,185	27	1,393	372	
01 中北条村	67	3,550	60	2,039	1,511	84	3,127	84	2,893	9	234	01	
02 下北条村	89	5,376	78	3,441	1,935	62	3,368	60	2,322	15	1,046	02	
03 栄村	131	19,361	127	13,405	5,956	14	330	14	285	1	45	03	
04 大蔵村	114	10,765	109	6,706	4,059	11	269	9	201	2	68	04	
05 由良町	179	31,822	173	22,631	9,191	8	484	8	484	-	-	05	

2 農業経営体

(2) 経営耕地の状況（経営耕地、うち所有、うち借入）（つづき）

単位 経営体数：経営体  
面積：a

地域	畑（樹園地を除く）				園				地				
	経営耕地のある経営体	うち所有している耕地		面積	経営耕地のある経営体	面積	うち所有している耕地		面積	うち借入している耕地			
		経営体数	面積				経営体数	面積		経営体数	面積		
384 日吉津村	87	1,972	82	1,735	12	237	6	117	5	71	1	46	384
386 大山町	840	145,236	798	68,810	229	76,426	172	7,916	161	6,640	32	1,276	386
01 所子村	82	2,348	76	1,162	18	1,186	5	98	3	36	2	62	01
02 高麗村2-1	75	3,200	70	1,815	15	1,385	9	292	8	192	2	100	02
03 大山村	105	26,280	103	10,312	17	15,968	10	330	10	275	2	55	03
04 光徳村	119	16,347	110	8,358	40	7,989	11	744	10	650	5	94	04
05 御采屋町	8	3,138	6	126	3	3,012	2	4	2	4	-	05	05
06 名和村	90	23,494	89	14,661	31	8,833	31	2,092	27	1,431	10	661	06
07 庄内村	100	15,469	96	7,534	27	7,935	4	155	4	155	-	07	07
08 上中山村	78	17,419	73	7,370	24	10,049	25	1,000	25	828	4	172	08
09 下中山村	55	17,946	51	6,250	15	11,696	25	1,384	24	1,317	3	67	09
10 蓮坂村	128	19,595	124	11,222	39	8,373	50	1,817	48	1,752	4	65	10
389 南部町	324	5,487	309	4,009	34	1,478	124	6,404	117	5,831	17	573	389
01 天津村	41	491	37	364	6	127	4	142	3	81	2	61	01
02 天国村	52	605	50	529	4	76	6	72	6	72	-	02	02
03 法勝寺村	45	504	43	371	6	133	371	54	8	54	-	03	03
04 上長田村	28	350	26	327	2	23	4	82	4	82	-	04	04
05 東長田村	21	418	21	262	2	156	1	15	1	15	-	05	05
06 手間村	45	1,492	44	1,256	8	236	14	748	12	643	3	105	06
07 賀野村	78	1,429	74	702	6	727	87	5,291	83	4,884	12	407	07
08 嚙郷村2-2	14	198	14	198	-	-	-	-	-	-	-	08	08
390 伯耆町	395	18,500	367	8,997	61	9,503	69	1,426	64	1,263	8	163	390
01 嚙郷村2-1	47	1,651	45	938	5	713	7	100	7	100	-	01	01
02 大幡村	49	978	46	749	6	229	15	266	14	256	1	10	02
03 八郷村	103	3,358	94	2,290	16	1,068	36	835	34	747	5	88	03
04 二部村	37	1,286	33	371	5	915	1	1	1	1	-	04	04
05 漕口町	102	8,014	93	2,099	21	5,915	5	76	4	41	1	35	05
06 日光村2-1	57	3,213	56	2,550	8	663	5	148	4	118	1	30	06
401 日南町	201	3,874	185	2,403	24	1,471	18	537	16	434	2	103	401
01 大宮村	12	129	11	126	1	3	1	10	1	10	-	01	01
02 阿良縁村	12	130	10	70	2	100	5	349	4	249	1	100	02
03 山上村	30	515	27	415	4	100	-	-	-	-	-	03	03
04 多里村	14	796	12	111	2	685	-	-	-	-	-	04	04
05 日野上村	27	378	24	234	5	144	3	15	2	12	1	3	05
06 福栄村	35	695	34	596	2	99	5	70	5	70	-	06	06
07 石見村	71	1,231	67	851	8	380	4	93	4	93	-	07	07
402 日野町	103	1,631	99	1,412	9	219	8	35	8	35	-	402	402
01 根雨町	17	192	17	192	-	-	1	2	1	2	-	01	01
02 日野村	29	421	28	347	2	74	4	23	4	23	-	02	02
03 黒坂町	57	1,018	54	873	7	145	3	10	3	10	-	03	03
403 江府町	203	3,803	191	3,092	25	711	16	1,116	12	81	4	1,035	403
01 日光村2-2	29	735	27	673	4	62	5	5	1	5	-	01	01
02 米沢村	69	1,692	63	1,188	12	504	2	11	2	11	-	02	02
03 江尾町	50	830	46	703	6	127	8	1,067	5	41	3	1,026	03
04 神奈川村	55	546	55	528	3	18	5	33	4	24	1	9	04

2 農業経営体  
 (2) 経営耕地の状況 (経営耕地、うち所有、うち借入) (つづき)

地域	田に作付けた作物別面積										畑のうち牧草専用		経営体数：経営体数 面積：a
	計		水稲		小麦		大豆		左記以外の雑穀・豆類等		経営体数	面積	
	経営体数	面積	経営体数	面積	経営体数	面積	経営体数	面積	経営体数	面積			
	経営体数	面積	経営体数	面積	経営体数	面積	経営体数	面積	経営体数	面積	経営体数	面積	
31 鳥取県	11,278	1,190,799	11,109	1,071,463	18	2,545	413	39,320	993	77,471	192	74,887	31
201 鳥取市	2,808	261,065	2,785	244,048	4	66	84	3,380	165	13,571	14	4,031	201
01 鳥取市	116	7,598	114	7,431	-	-	2	19	13	148	-	-	01
02 米里村	93	11,389	93	10,808	-	-	10	421	9	160	-	-	02
03 倉田村	113	7,750	113	7,499	1	23	2	-	4	224	-	-	03
04 面影村	29	2,677	29	2,677	-	-	-	-	-	-	-	-	04
05 神戸村	41	1,587	41	1,581	-	-	-	-	-	6	-	-	05
06 大和村	92	7,604	90	6,631	-	-	12	276	7	697	1	12	06
07 美穂村	101	10,161	101	7,488	-	-	1	5	12	2,668	-	-	07
08 大正村	90	8,568	88	7,341	-	-	4	44	16	1,183	-	-	08
09 東郷村	67	6,382	67	6,070	-	-	1	235	2	77	-	-	09
10 豊美村	80	7,384	86	7,297	-	-	5	27	2	60	1	10	10
11 明治村	88	8,450	80	8,378	-	-	2	20	4	52	-	-	11
12 湖山村	15	456	15	456	-	-	-	-	-	-	2	2,354	12
13 松保村	53	6,211	53	6,158	-	-	1	13	1	40	-	-	13
14 千代水村	20	1,120	20	1,120	-	-	-	-	-	-	1	15	14
15 吉岡村	33	1,930	33	1,823	-	-	-	-	4	107	-	-	15
16 大郷村	61	5,936	61	5,135	-	-	1	18	2	783	-	-	16
17 末恒村	17	3,361	17	3,361	-	-	-	-	-	-	2	302	17
18 津ノ井村	59	6,965	58	6,286	-	-	1	5	2	3,674	-	-	18
19 宇留野村	177	25,811	177	24,731	1	30	2	6	3	1,044	2	631	19
20 成器村	40	3,812	40	3,809	-	-	-	-	1	3	-	-	20
21 大茅村	15	2,226	15	2,206	-	-	1	20	-	-	-	-	21
22 福部村	128	8,427	128	8,427	-	-	-	-	-	-	-	-	22
23 国英村	121	6,532	121	6,484	-	-	3	18	4	30	-	-	23
24 河原町	57	4,076	54	3,480	-	-	3	554	4	42	-	-	24
25 八上村	34	1,702	34	1,700	-	-	1	2	-	-	-	-	25
26 西郷村	104	7,572	103	7,495	1	10	5	55	4	12	-	-	26
27 散崎村	101	4,691	101	4,589	-	-	2	30	2	72	-	-	27
28 大村	65	2,338	65	2,300	-	-	1	21	2	17	1	5	28
29 用瀬町	11	381	10	382	-	-	-	-	1	49	-	-	29
30 社村	68	2,299	67	2,101	-	-	-	-	7	198	-	-	30
31 佐治村	95	3,762	95	3,729	-	-	1	1	4	98	-	-	31
32 宝木村	75	13,657	75	13,550	-	-	1	9	2	98	-	-	32
33 酒津村	-	-	-	-	-	-	-	-	-	-	-	-	33
34 瑞穂村	75	11,711	74	11,255	-	-	7	423	4	33	1	80	34
35 浜村町	32	6,615	31	5,560	-	-	3	985	2	70	-	-	35
36 渡坂村	82	10,897	81	10,728	-	-	3	12	7	157	-	-	36
37 鹿野町	98	8,890	97	8,011	-	-	3	50	24	829	-	-	37
38 小鷺河村	22	4,786	21	4,274	-	-	-	-	6	512	-	-	38
39 勝谷村	89	9,497	86	9,239	1	3	6	107	6	148	1	26	39
40 日置村	21	1,565	21	1,565	-	-	-	-	-	-	-	-	40
41 日置谷村	52	7,019	52	7,019	-	-	-	-	-	-	-	-	41
42 青谷町	9	1,488	9	1,488	-	-	-	-	-	-	-	-	42
43 中郷村	42	4,169	42	3,823	-	-	-	-	3	346	2	596	43
44 勝部村	27	1,613	27	1,613	-	-	-	-	-	-	-	-	44
202 米子市	990	115,292	977	105,325	-	-	45	3,989	79	5,978	7	389	202
01 彦名村	12	214	11	210	-	-	-	-	1	4	-	-	01
02 崎津村	1	3	1	3	-	-	-	-	-	-	1	10	02
03 大瀬津村	-	-	-	-	-	-	-	-	-	-	-	-	03
84 和田村	1	40	1	40	-	-	-	-	-	-	-	-	04



2 農業経営体  
 (2) 経営耕地の状況 (経営耕地、うち所有、うち借入) (つづき)

地域	田に										作物				別		積		煙のうち牧草専用		経営体数：経営体 面積：a
	計		水稲		小麦		大豆		左記以外の雑穀・豆類等		面積		面積		経営体数		面積				
	経営体数	面積	経営体数	面積	経営体数	面積	経営体数	面積	経営体数	面積	経営体数	面積	経営体数	面積	経営体数	面積	経営体数	面積			
05 高岩村	-	-	-	-	-	-	-	-	-	-	-	-	-	-	-	-	-	-	05		
06 菟足村	7	164	7	164	-	-	-	-	-	-	-	-	-	-	-	-	-	06			
07 米子市	150	8,439	147	7,914	-	-	-	-	-	-	-	-	-	-	-	-	-	07			
08 成美村	71	8,264	67	6,952	-	-	-	-	-	-	-	-	-	-	-	-	-	08			
09 尚徳村	104	8,726	104	7,698	-	-	-	-	-	-	-	-	-	-	-	-	-	09			
10 五石村	85	6,188	85	6,018	-	-	-	-	-	-	-	-	-	-	-	-	-	10			
11 春日村	96	15,186	96	12,868	-	-	-	-	-	-	-	-	-	-	-	-	-	11			
12 藤村	54	12,222	54	10,830	-	-	-	-	-	-	-	-	-	-	-	-	-	12			
13 大高村	101	7,898	99	6,928	-	-	-	-	-	-	-	-	-	-	-	-	-	13			
14 眞村	90	7,684	90	7,546	-	-	-	-	-	-	-	-	-	-	-	-	-	14			
15 高麗村2-2	10	587	10	587	-	-	-	-	-	-	-	-	-	-	-	-	-	15			
16 淀江町	53	8,453	52	8,222	-	-	-	-	-	-	-	-	-	-	-	-	-	16			
17 宇田川村	91	23,941	90	23,692	-	-	-	-	-	-	-	-	-	-	-	-	-	17			
18 大和村	64	7,283	63	5,653	-	-	-	-	-	-	-	-	-	-	-	-	-	18			
203 倉吉市	1,127	153,867	1,095	129,001	2	717	76	8,829	147	15,320	22	7,902	203					203			
01 西郷村	39	1,738	39	1,728	-	-	-	-	-	-	-	-	-	-	-	-	-	01			
02 上井町	22	1,585	22	1,585	-	-	-	-	-	-	-	-	-	-	-	-	-	02			
03 倉吉町	27	3,511	27	3,404	-	-	-	-	-	-	-	-	-	-	-	-	-	03			
04 小鴨村	119	18,324	112	14,460	-	-	-	-	-	-	-	-	-	-	-	-	-	04			
05 上小鴨村	106	16,717	102	12,763	-	-	-	-	-	-	-	-	-	-	-	-	-	05			
06 北谷村	152	19,252	147	16,867	-	-	-	-	-	-	-	-	-	-	-	-	-	06			
07 高城村	177	13,644	172	12,544	1	17	5	271	18	812	7	4,077	07				07				
08 社村	127	14,845	126	12,963	-	-	-	-	-	-	-	-	-	-	-	-	-	08			
09 灘手村	38	9,069	36	6,822	-	-	-	-	-	-	-	-	-	-	-	-	-	09			
10 上北条村	54	15,673	49	12,701	-	-	-	-	-	-	-	-	-	-	-	-	-	10			
11 矢送村	58	6,258	58	6,113	-	-	-	-	-	-	-	-	-	-	-	-	-	11			
12 南谷村	112	18,206	109	14,382	-	-	-	-	-	-	-	-	-	-	-	-	-	12			
13 山守村	96	15,045	96	12,689	1	700	5	469	13	1,415	2	890	13				13				
204 境港市	6	118	4	107	-	-	-	-	-	-	-	-	-	-	-	-	-	204			
01 渡村	2	11	1	10	-	-	-	-	-	-	-	-	-	-	-	-	-	01			
01 外江町	1	10	-	-	-	-	-	-	-	-	-	-	-	-	-	-	-	02			
03 境町	x	x	x	x	x	x	x	x	x	x	x	x	x	x	x	x	x	03			
04 上通村	x	x	x	x	x	x	x	x	x	x	x	x	x	x	x	x	x	04			
05 余子村	2	47	2	47	-	-	-	-	-	-	-	-	-	-	-	-	-	05			
06 中浜村	1	50	1	50	-	-	-	-	-	-	-	-	-	-	-	-	-	06			
302 岩美町	280	49,455	276	45,181	1	60	9	1,471	29	2,743	1	40	302					302			
01 大岩村	15	7,535	14	4,994	-	-	-	-	-	-	-	-	-	-	-	-	-	01			
02 本庄村	83	13,964	81	13,385	-	-	-	-	-	-	-	-	-	-	-	-	-	02			
03 小田村	62	8,768	62	8,545	-	-	-	-	-	-	-	-	-	-	-	-	-	03			
04 網代村	-	-	-	-	-	-	-	-	-	-	-	-	-	-	-	-	-	04			
05 浦富町	14	5,324	14	5,273	-	-	-	-	-	-	-	-	-	-	-	-	-	05			
06 田後村	-	-	-	-	-	-	-	-	-	-	-	-	-	-	-	-	-	06			
07 眞村	5	619	5	619	-	-	-	-	-	-	-	-	-	-	-	-	-	07			
08 岩井町	45	8,912	45	8,152	1	60	2	161	5	539	-	-	-	-	-	-	-	08			
09 蒲生村	56	4,333	55	4,213	-	-	-	-	-	-	-	-	-	-	-	-	-	09			
325 若桜町	101	9,825	96	9,249	-	-	-	-	-	-	-	-	-	-	-	-	-	325			
01 若桜町	76	8,778	74	8,380	-	-	-	-	-	-	-	-	-	-	-	-	-	01			
02 池田村	25	1,047	22	869	-	-	-	-	-	-	-	-	-	-	-	-	-	02			

2 農業経営体  
 (2) 経営耕地の状況 (経営耕地、うち所有、うち借入) (つづき)

地域	田に作付けた作物別面積										畑のうち牧草専用		経営体数：経営体面積：a
	計		水稲		小麦		大豆		左記以外の雑穀・豆類等		経営体数	面積	
	経営体数	面積	経営体数	面積	経営体数	面積	経営体数	面積	経営体数	面積			
328 智頭町	225	11,091	223	11,003	-	-	2	16	86	201	8	201	328
01 智頭町	217	10,871	215	10,783	-	-	1	16	86	158	7	158	01
02 山郷村	8	220	8	220	-	-	-	-	-	43	1	43	02
329 八頭町	711	80,313	706	76,320	3	265	18	37	2,109	619	7	619	329
01 賀茂村	38	11,715	38	11,244	1	40	3	286	145	-	-	-	01
02 国中村	90	5,067	90	4,938	-	-	3	47	82	-	-	-	02
03 大御門村	54	1,629	54	1,625	-	-	1	4	29	3	1	3	03
04 上私郡村	50	2,953	50	2,924	-	-	-	-	2	50	1	50	04
05 中私郡村	64	5,040	63	4,625	-	-	2	29	386	-	-	-	05
06 下私郡村	45	12,380	43	10,546	-	-	4	984	850	2	2	467	06
07 船岡村	18	15,882	18	15,460	1	200	1	187	35	1	1	21	07
08 大伊村	34	2,402	34	2,332	-	-	1	1	70	1	1	46	08
09 集村	36	2,036	35	2,010	-	-	1	25	1	1	-	-	09
10 安郷村	68	4,224	68	4,184	-	-	1	40	397	-	-	-	10
11 丹比村	121	12,480	121	12,081	-	-	2	5	114	-	-	-	11
12 八東村	93	4,505	92	4,351	1	25	1	15	114	1	1	32	12
364 三朝町	283	21,621	280	19,789	-	-	20	1,822	10	2,773	5	2,773	364
01 三朝村	17	668	17	643	-	-	1	18	7	108	1	108	01
02 三徳村	32	1,692	32	1,565	-	-	2	127	-	-	-	-	02
03 小鹿村	48	2,739	46	1,910	-	-	9	829	-	-	-	-	03
04 旭村	150	12,383	149	11,892	-	-	7	491	-	2,665	4	2,665	04
05 竹田村	36	4,139	36	3,779	-	-	1	357	1	3	-	-	05
370 湯梨浜町	455	36,270	447	30,258	-	-	37	5,417	14	595	-	-	370
01 長瀬村	58	2,591	58	2,497	-	-	-	-	4	94	-	-	01
02 橋津村	7	182	7	182	-	-	-	-	-	-	-	-	02
03 宇野村	5	677	5	557	-	-	-	-	1	120	-	-	03
04 浅津村	55	5,325	49	2,593	-	-	16	2,667	2	65	-	-	04
05 泊村	51	2,266	51	2,223	-	-	1	5	38	-	-	-	05
06 金人村	69	8,994	69	8,145	-	-	9	805	1	44	-	-	06
07 東郷村	93	4,825	92	4,672	-	-	-	-	2	153	-	-	07
08 松崎村	3	71	3	70	-	-	-	-	1	1	-	-	08
09 花見村	114	11,339	113	9,319	-	-	11	1,940	1	80	-	-	09
371 琴浦町	672	53,729	662	49,741	1	10	12	802	31	3,176	38	12,714	371
01 浦安町	77	5,104	76	4,710	-	-	-	-	3	394	2	2,280	01
02 上郷村	94	6,857	94	6,840	-	-	-	-	1	17	2	425	02
03 下郷村	73	5,124	72	5,032	-	-	2	89	3	8	8	2,972	03
04 古布庄村	93	12,989	92	11,663	-	-	1	14	12	1,312	3	995	04
05 八幡町	56	2,670	55	2,480	-	-	-	-	1	190	6	3,217	05
06 赤碕町	49	2,683	47	2,504	-	-	-	-	4	179	-	-	06
07 成美村	89	8,094	89	7,100	-	-	1	12	7	982	7	1,219	07
08 以西村	72	6,719	69	6,032	-	-	8	687	-	-	5	1,477	08
09 安田村	69	3,489	68	3,380	1	10	-	-	99	2	5	129	09
372 北条町	417	58,934	413	49,666	1	10	16	3,860	15	5,398	12	5,400	372
01 北条村	60	8,203	60	8,203	-	-	-	-	-	-	-	-	01
02 下北条村	75	22,822	73	18,575	1	10	8	2,474	4	1,763	-	-	02
03 栄村	90	5,370	89	4,300	-	-	2	647	2	423	6	4,705	03
04 天蔵村	74	18,261	73	14,350	-	-	4	699	9	3,212	4	4,070	04
05 由良町	118	4,278	118	4,238	-	-	2	40	-	-	2	288	05

2 農業経営体  
 (2) 経営耕地の状況 (経営耕地、うち所有、うち借入) (つづき)

地域	田に作付けた作物別面積										畑のうち牧草専用		経営体数：経営体面積：a
	計		水稲		小麦		大豆		左記以外の雑穀・豆類等		経営体数	面積	
	経営体数	面積	経営体数	面積	経営体数	面積	経営体数	面積	経営体数	面積			
384 日吉津村	73	7,361	73	6,235	-	-	3	674	8	452	-	-	384
386 大山町	999	98,089	976	82,129	3	1,008	44	5,784	140	9,168	40	32,892	386
01 所子村	163	19,822	160	16,750	-	-	14	1,216	26	1,856	-	-	01
02 高麗村 2-1	124	15,084	120	11,808	1	772	10	1,310	20	1,194	1	55	02
03 大山村	180	22,270	174	18,209	-	-	3	395	51	3,666	8	14,769	03
04 光徳村	68	2,750	66	2,556	-	-	3	74	5	120	1	1,250	04
05 御采屋町	5	194	5	194	-	-	-	-	-	-	-	-	05
06 名和村	49	5,152	48	4,252	-	-	6	605	10	295	3	1,386	06
07 庄内村	117	14,180	113	10,949	-	-	7	2,164	19	1,067	4	2,609	07
08 上中山村	109	7,699	107	7,276	-	-	-	-	5	423	12	8,911	08
09 下中山村	71	4,576	70	4,026	-	-	1	20	3	530	2	163	09
10 蓮坂村	113	6,362	113	6,109	2	236	-	-	1	17	9	3,749	10
389 南部町	570	60,266	564	50,779	2	403	17	1,101	59	7,983	1	190	389
01 天津村	95	17,835	94	13,332	1	353	10	628	13	3,522	-	-	01
02 天国村	70	5,311	89	5,127	-	-	1	35	3	149	-	-	02
03 法勝寺村	99	8,570	78	7,811	-	-	3	24	12	735	-	-	03
04 上長田村	43	2,354	43	2,349	-	-	-	-	1	5	-	-	04
05 東長田村	40	1,839	40	1,829	-	-	-	-	1	10	1	190	05
06 手間村	88	14,566	86	11,065	-	-	3	414	19	3,087	-	-	06
07 賀野村	116	8,373	115	7,901	1	50	-	-	7	422	-	-	07
08 嚙郷村 2-2	19	1,418	19	1,365	-	-	-	-	3	53	-	-	08
390 伯耆町	657	68,534	649	64,637	-	-	20	200	83	3,697	21	7,141	390
01 嚙郷村 2-1	95	16,364	92	15,245	-	-	6	102	19	1,017	3	340	01
02 大幡村	88	9,256	88	9,120	-	-	5	27	7	109	2	100	02
03 八郷村	157	13,222	156	11,570	-	-	6	51	31	1,601	-	-	03
04 二部村	101	8,398	98	7,863	-	-	1	3	10	532	1	689	04
05 漕口町	146	14,927	145	14,509	-	-	1	2	14	416	9	5,570	05
06 日光村 2-1	70	6,367	70	6,330	-	-	1	15	2	22	6	442	06
401 日南町	424	64,483	418	61,089	-	-	3	11	62	3,383	4	43	401
01 大宮村	37	3,460	34	5,208	-	-	1	1	10	251	-	-	01
02 阿毘縁村	37	6,944	36	6,778	-	-	-	-	4	166	1	10	02
03 山上村	67	18,582	66	17,352	-	-	-	-	8	1,230	-	-	03
04 多里村	43	4,747	43	4,573	-	-	-	-	9	174	-	-	04
05 日野上村	49	6,266	49	5,494	-	-	-	-	6	772	-	-	05
06 福栄村	61	8,024	61	7,858	-	-	1	7	6	159	2	23	06
07 石見村	130	14,460	129	13,826	-	-	1	3	19	631	1	10	07
402 日野町	168	14,784	156	13,132	-	-	2	12	37	1,640	3	91	402
01 根雨町	35	3,760	34	3,098	-	-	-	-	2	662	-	-	01
02 日野村	53	3,805	53	3,647	-	-	1	7	6	151	2	35	02
03 黒坂町	80	5,219	69	4,387	-	-	1	5	29	827	1	56	03
403 江府町	312	25,702	309	23,774	1	6	3	293	56	1,629	9	461	403
01 日光村 2-2	40	3,232	39	3,032	-	-	-	-	4	200	3	51	01
02 米沢村	137	15,233	137	13,889	-	-	3	293	36	1,051	5	390	02
03 江尾町	68	3,960	67	3,700	1	6	-	-	10	254	1	20	03
04 神奈川村	67	3,277	66	3,153	-	-	-	-	6	124	-	-	04

2 農業経営体

(3) 経営耕地面積規模別経営体数

単位：経営体

地域	計	経営耕地 ha	0.3ha未満	0.3～0.5	0.5～1.0	1.0～1.5	1.5～2.0	2.0～3.0	3.0～5.0	5.0～10.0	10.0～20.0	20.0～30.0	30.0～50.0	50.0～100.0	100～150	150ha以上	
31 鳥取県	14,481	171	291	3,357	5,705	2,226	934	725	464	309	188	59	40	8	2	2	31
201 鳥取市	3,423	35	61	888	1,515	471	178	124	54	51	28	9	8	-	-	1	201
01 鳥取市	153	3	11	50	50	16	10	6	4	1	1	-	1	-	-	-	01
02 米里村	102	1	-	17	41	20	10	9	2	-	-	-	1	-	-	-	02
03 倉田村	128	-	-	42	65	12	3	4	1	1	-	-	-	-	-	-	03
04 面影村	33	-	-	11	16	4	-	1	-	1	-	-	-	-	-	-	04
05 神戸村	54	-	2	19	22	8	2	-	-	1	-	-	-	-	-	-	05
06 大和村	107	-	2	34	48	13	4	2	3	-	-	-	-	-	-	-	06
07 美穂村	115	-	-	29	65	10	3	2	1	4	1	-	-	-	-	-	07
08 大正村	92	-	-	19	47	15	4	1	1	4	1	-	-	-	-	-	08
09 東郷村	73	1	-	17	42	6	2	1	2	1	1	-	-	-	-	-	09
10 豊美村	104	1	1	18	50	23	5	3	2	2	1	-	-	-	-	-	10
11 明治村	95	4	4	16	43	16	7	1	-	2	1	1	-	-	-	-	11
12 湖山村	33	6	3	12	8	1	2	-	-	-	-	-	-	-	-	-	12
13 松保村	62	-	2	22	18	11	4	3	1	2	1	1	-	-	-	-	13
14 千代水村	29	-	2	8	14	4	-	1	1	-	-	-	-	-	-	-	14
15 吉岡村	43	1	1	11	19	8	1	2	3	-	-	-	-	-	-	-	15
16 大郷村	69	-	-	21	27	9	5	3	3	-	-	-	-	-	-	-	16
17 末恒村	23	-	2	5	11	2	2	1	-	-	-	-	-	-	-	-	17
18 津ノ井村	80	1	2	20	42	8	2	1	2	1	1	-	-	-	-	-	18
19 宇佐野村	239	2	5	60	96	32	19	10	4	7	1	1	2	-	-	-	19
20 成器村	48	-	-	20	22	5	-	-	-	-	-	-	-	-	-	-	20
21 大茅村	17	-	-	3	10	2	-	1	-	-	-	-	-	-	-	-	21
22 福部村	179	1	3	33	66	25	13	24	10	3	1	-	-	-	-	-	22
23 国英村	134	2	-	32	69	20	8	2	1	-	-	-	-	-	-	-	23
24 河原町	67	-	2	25	27	4	3	2	1	2	1	-	-	-	-	-	24
25 八上村	40	1	1	7	22	7	2	2	-	-	-	-	-	-	-	-	25
26 西郷村	133	1	2	42	65	9	6	2	3	1	2	-	-	-	-	-	26
27 散岐村	150	1	5	46	70	20	4	2	2	1	1	-	-	-	-	-	27
28 大村	71	-	1	25	40	4	-	-	-	1	-	-	-	-	-	-	28
29 用瀬町	15	-	-	5	10	-	-	-	-	-	-	-	-	-	-	-	29
30 社村	91	-	2	43	39	5	1	1	-	-	-	-	-	-	-	-	30
31 佐治村	148	1	1	49	76	11	5	2	1	2	2	-	-	-	-	-	31
32 宝木村	81	1	1	19	34	12	2	4	3	2	2	-	-	-	-	-	32
33 酒津村	-	-	-	-	-	-	-	-	-	-	-	-	-	-	-	-	33
34 瑞穂村	79	1	-	9	24	25	13	1	-	2	3	1	-	-	-	-	34
35 浜村町	36	3	-	6	19	3	-	3	-	-	-	2	-	-	-	-	35
36 渡坂村	95	-	3	17	31	21	10	4	2	3	3	1	-	-	-	-	36
37 鹿野町	103	-	-	18	45	22	11	3	1	3	1	-	-	-	-	-	37
38 小鷺河村	24	-	-	4	9	4	1	4	-	2	2	-	-	-	-	-	38
39 勝各村	95	-	-	16	37	20	6	10	4	1	1	1	-	-	-	-	39
40 日置村	32	1	1	11	5	3	2	2	1	1	-	-	-	-	-	-	40
41 日置谷村	59	-	2	10	28	13	2	2	1	1	-	-	-	-	-	-	41
42 青谷町	13	-	1	2	5	1	1	2	1	1	-	-	-	-	-	-	42
43 中郷村	51	2	1	8	22	8	4	3	1	1	1	-	-	-	-	-	43
44 勝部村	28	-	-	10	10	8	-	-	-	-	-	-	-	-	-	-	44
202 米子市	1,402	4	31	331	592	236	82	65	27	16	9	6	1	2	-	-	202
01 彦名村	70	-	3	17	26	11	5	7	1	1	-	-	-	-	-	-	01
02 崎津村	57	-	9	13	23	5	2	1	1	2	-	-	-	-	-	-	02
03 大徳津村	9	-	2	1	1	2	1	2	-	-	-	-	-	-	-	-	03
84 和田村	22	-	-	5	7	5	3	2	-	-	-	-	-	-	-	-	04

2 農業経営体

(3) 経営耕地面積規模別経営体数

単位：経営体

地 域	計	経営耕地 ha	0.3ha未満	0.3～1.0										1.5～2.0	2.0～3.0	3.0～5.0	5.0～10.0	10.0～20.0	20.0～30.0	30.0～50.0	50.0～100.0	100～150	150ha以上	
				0.5～1.0	1.0～1.5	1.5～2.0	2.0～3.0	3.0～5.0	5.0～10.0	10.0～20.0	20.0～30.0	30.0～50.0	50.0～100.0											
05 高根村	43	-	3	14	19	5	2	-	-	-	-	-	-	-	-	-	-	-	-	-	-	-	05	
06 萩村	27	1	4	12	10	8	8	6	4	2	-	-	-	-	-	-	-	-	-	-	-	-	06	
07 米子市	217	2	91	86	16	6	8	6	4	2	-	-	-	-	-	-	-	-	-	-	-	-	07	
08 成美村	79	1	11	33	19	6	6	5	1	2	-	-	-	-	-	-	-	-	-	-	-	-	08	
09 尚徳村	118	4	19	54	25	4	4	6	4	2	-	-	-	-	-	-	-	-	-	-	-	-	09	
10 五石村	101	-	23	52	16	5	5	1	1	1	-	-	-	-	-	-	-	-	-	-	-	-	10	
11 春日村	109	-	24	51	16	12	12	3	1	1	-	-	-	-	-	-	-	-	-	-	-	-	11	
12 藤村	62	-	2	10	28	3	3	1	1	1	-	-	-	-	-	-	-	-	-	-	-	-	12	
13 大高村	104	-	1	18	46	17	6	7	7	1	-	-	-	-	-	-	-	-	-	-	-	-	13	
14 眞村	111	-	25	45	25	8	8	5	2	1	-	-	-	-	-	-	-	-	-	-	-	-	14	
15 高麗村2-2	12	-	8	2	1	1	2	1	1	1	-	-	-	-	-	-	-	-	-	-	-	-	15	
16 楚江町	66	-	16	28	7	3	3	5	2	2	-	-	-	-	-	-	-	-	-	-	-	-	16	
17 宇田川村	106	1	16	36	25	12	12	10	10	3	-	-	-	-	-	-	-	-	-	-	-	-	17	
18 大和村	89	-	16	43	16	2	2	4	1	3	-	-	-	-	-	-	-	-	-	-	-	-	18	
203 倉吉市	1,363	25	244	516	235	104	104	74	65	32	4	4	7	1	1	1	1	1	1	1	1	1	203	
01 西郷村	48	1	3	16	3	3	3	1	1	-	-	-	-	-	-	-	-	-	-	-	-	-	01	
02 上井町	27	1	10	9	4	-	-	2	1	2	-	-	-	-	-	-	-	-	-	-	-	-	02	
03 倉吉町	36	1	12	14	3	1	1	3	2	2	-	-	-	-	-	-	-	-	-	-	-	-	03	
04 小鴨村	134	4	30	60	13	11	11	3	6	1	3	2	2	-	-	-	-	-	-	-	-	-	04	
05 上小鴨村	124	1	14	42	33	9	9	8	8	2	5	5	3	-	-	-	-	-	-	-	-	-	05	
06 北谷村	184	3	21	70	29	22	22	15	15	3	3	3	3	-	-	-	-	-	-	-	-	-	06	
07 高城村	217	4	41	95	35	11	11	10	12	5	3	3	1	1	1	1	1	1	1	1	1	1	07	
08 社村	180	7	34	48	35	11	11	19	9	6	3	3	1	-	-	-	-	-	-	-	-	-	08	
09 灘手村	52	-	4	23	8	1	1	1	2	1	3	1	1	-	-	-	-	-	-	-	-	-	09	
10 上北条村	61	1	12	22	10	2	2	1	1	4	5	1	1	-	-	-	-	-	-	-	-	-	10	
11 矢送村	73	1	17	29	17	7	7	3	1	1	2	1	1	-	-	-	-	-	-	-	-	-	11	
12 南谷村	119	-	17	47	23	12	12	7	5	3	3	3	1	1	1	1	1	1	1	1	1	1	12	
13 山守村	108	2	13	41	22	14	14	3	3	4	3	3	1	1	1	1	1	1	1	1	1	1	13	
204 境港市	73	1	15	23	14	4	4	6	2	3	2	2	-	-	-	-	-	-	-	-	-	-	204	
01 渡村	20	-	5	4	4	2	2	1	1	2	-	-	-	-	-	-	-	-	-	-	-	-	01	
01 外江町	8	-	3	2	2	-	-	-	-	-	-	-	-	-	-	-	-	-	-	-	-	-	01	
03 境町	x	x	x	x	x	x	x	x	x	x	x	x	x	x	x	x	x	x	x	x	x	x	03	
04 上通村	x	x	x	x	x	x	x	x	x	x	x	x	x	x	x	x	x	x	x	x	x	x	04	
05 余子村	10	-	2	4	1	1	1	1	1	1	1	1	1	-	-	-	-	-	-	-	-	-	05	
06 中浜村	31	1	4	13	5	1	1	3	-	-	2	2	-	-	-	-	-	-	-	-	-	-	06	
302 岩美町	317	5	81	137	40	17	17	8	7	5	4	4	2	1	1	1	1	1	1	1	1	1	302	
01 大岩村	15	-	3	6	2	1	1	1	1	1	1	1	1	-	-	-	-	-	-	-	-	-	01	
02 本庄村	93	2	25	40	11	5	5	2	1	1	4	1	1	-	-	-	-	-	-	-	-	-	02	
03 小田村	71	-	19	32	8	5	5	2	1	1	2	2	-	-	-	-	-	-	-	-	-	-	03	
04 網代村	-	-	-	-	-	-	-	-	-	-	-	-	-	-	-	-	-	-	-	-	-	-	04	
05 浦富町	18	-	3	6	2	2	2	1	1	1	1	1	1	-	-	-	-	-	-	-	-	-	05	
06 田後村	-	-	-	-	-	-	-	-	-	-	-	-	-	-	-	-	-	-	-	-	-	-	06	
07 眞村	5	-	10	26	5	3	3	1	1	2	2	2	2	-	-	-	-	-	-	-	-	-	07	
08 岩井町	51	2	1	26	9	2	2	1	2	2	1	1	1	-	-	-	-	-	-	-	-	-	08	
09 蒲生村	64	1	20	26	9	2	2	2	2	1	1	1	1	-	-	-	-	-	-	-	-	-	09	
325 若桜町	129	4	43	50	14	7	7	3	2	2	1	1	1	1	1	1	1	1	1	1	1	1	325	
01 若桜町	91	3	26	37	12	6	6	2	2	2	2	2	2	-	-	-	-	-	-	-	-	-	01	
02 池田村	38	1	17	13	2	1	1	1	1	-	-	-	-	-	-	-	-	-	-	-	-	-	02	

2 農業經營体

(3) 經營耕地面積規模別經營体数

單位：經營体

地 域	計	經營耕地 ha	0.3ha未満	0.3 ~ 0.5	0.5 ~ 1.0	1.0 ~ 1.5	1.5 ~ 2.0	2.0 ~ 3.0	3.0 ~ 5.0	5.0 ~ 10.0	10.0 ~ 20.0	20.0 ~ 30.0	30.0 ~ 50.0	50.0 ~ 100.0	100 ~ 150	150ha以上	
328 智頭町	290	-	-	118	132	25	4	5	4	1	1	-	-	-	-	-	328
01 智頭町	275	-	-	112	124	24	4	5	4	1	1	-	-	-	-	-	01
02 山郷村	15	-	-	6	8	1	-	-	-	-	-	-	-	-	-	-	02
329 八頭町	901	22	30	268	401	102	26	24	12	9	1	2	1	-	2	1	329
01 賀茂村	46	4	-	21	15	4	-	1	1	-	-	-	-	-	1	-	01
02 国中村	113	1	6	33	45	22	5	2	2	-	-	-	-	-	-	-	02
03 大御門村	80	1	8	15	45	9	1	1	1	-	-	-	-	-	-	-	03
04 上私郷村	53	1	17	29	27	1	1	2	1	1	1	-	-	-	-	-	04
05 中私郷村	73	-	1	26	27	13	2	2	2	1	1	-	-	-	-	-	05
06 下私郷村	60	1	14	23	11	6	1	1	1	1	1	-	-	-	-	-	06
07 船岡村	24	2	1	3	9	4	1	1	2	1	1	-	-	-	-	-	07
08 大伊村	50	2	1	19	21	3	1	1	1	1	1	-	-	-	-	-	08
09 集村	46	1	1	15	22	3	1	2	1	2	1	-	-	-	-	-	09
10 安郷村	89	3	1	29	43	6	2	2	1	2	1	-	-	-	-	-	10
11 丹比村	144	6	3	34	66	19	5	5	1	3	1	1	1	-	-	-	11
12 八東村	123	2	6	42	56	7	1	7	2	1	1	-	-	-	-	-	12
364 三朝町	331	-	-	120	135	32	13	7	16	5	1	1	1	-	-	-	364
01 三朝村	19	-	-	11	7	4	1	1	1	1	-	-	-	-	-	-	01
02 三徳村	46	-	-	19	20	4	1	1	1	-	-	-	-	-	-	-	02
03 小畑村	56	-	-	16	26	8	2	-	4	-	-	-	-	-	-	-	03
04 旭村	167	-	-	52	68	19	9	3	9	5	1	1	-	-	-	-	04
05 竹田村	43	-	-	22	14	1	1	3	1	1	-	-	-	-	-	-	05
370 湯梨浜町	588	12	34	171	220	80	34	17	7	6	5	1	1	-	-	-	370
01 長瀬村	87	3	7	35	28	8	3	2	2	1	1	-	-	-	-	-	01
02 橋津村	11	1	1	8	1	1	-	-	-	-	-	-	-	-	-	-	02
03 宇野村	8	-	-	4	2	1	-	-	-	1	-	-	-	-	-	-	03
04 浅津村	62	1	1	25	19	11	2	3	-	-	-	-	-	-	-	-	04
05 泊村	72	2	5	20	34	7	2	2	1	1	-	-	-	-	-	-	05
06 金人村	91	1	4	12	36	16	9	9	1	2	1	1	-	-	-	-	06
07 東郷村	115	2	8	36	42	20	3	1	1	1	2	-	-	-	-	-	07
08 松崎村	5	1	1	1	3	-	-	-	-	-	-	-	-	-	-	-	08
09 花見村	137	3	7	30	55	17	15	1	5	1	3	-	-	-	-	-	09
371 琴浦町	959	9	13	143	318	172	91	96	44	35	31	5	2	-	-	-	371
01 浦安町	148	1	2	20	41	26	17	15	10	9	6	1	-	-	-	-	01
02 上郷村	111	1	1	15	40	22	12	10	6	3	1	-	-	-	-	-	02
03 下郷村	116	3	1	11	24	20	7	21	10	8	9	1	1	-	-	-	03
04 古布庄村	116	1	1	11	33	20	18	15	8	4	6	1	1	-	-	-	04
05 八橋町	93	-	4	18	31	14	12	6	3	2	2	1	-	-	-	-	05
06 赤崎町	74	1	1	16	33	9	5	5	4	4	1	1	-	-	-	-	06
07 成美村	119	-	3	19	47	26	6	9	4	3	1	1	-	-	-	-	07
08 以西村	93	2	-	12	32	23	9	9	2	2	1	1	-	-	-	-	08
09 安田村	89	2	-	21	37	12	5	6	1	1	3	-	-	-	-	-	09
372 北条町	755	9	50	105	216	123	87	72	49	20	11	8	3	2	-	-	372
01 北条村	128	17	17	31	55	12	8	-	-	3	-	-	-	1	-	-	01
02 下北条村	152	3	19	23	55	16	12	7	4	4	6	2	-	1	-	-	02
03 栄村	146	1	4	18	32	31	17	18	15	9	-	-	-	-	-	-	03
04 大蔵村	135	2	7	19	32	29	16	13	8	2	2	4	1	-	-	-	04
05 由良町	194	3	3	14	42	35	34	34	19	5	2	1	2	-	-	-	05

2 農業経営体

(3) 経営耕地面積規模別経営体数

単位：経営体

地域	計	経営耕地 ha	0.3ha未満	経営耕地面積規模										150ha以上			
				0.3～0.5	0.5～1.0	1.0～1.5	1.5～2.0	2.0～3.0	3.0～5.0	5.0～10.0	10.0～20.0	20.0～30.0	30.0～50.0		50.0～100.0	100～150	
384 日吉津村	97	-	4	19	43	12	3	11	1	2	2	-	-	-	-	-	384
386 大山町	1,408	25	5	234	431	246	126	111	105	74	32	9	8	2	-	-	386
01 所子村	191	1	1	46	62	31	12	15	13	6	1	2	1	-	-	-	01
02 高麗村2-1	146	2	1	18	53	30	17	10	6	8	1	-	1	-	-	-	02
03 大山村	227	4	-	24	72	60	20	13	16	5	8	3	2	-	-	-	03
04 光徳村	139	4	1	20	51	21	11	9	11	8	3	-	-	-	-	-	04
05 御采屋町	10	-	-	5	4	-	-	-	-	-	-	-	-	-	-	-	05
06 名和村	118	1	-	16	16	21	10	18	17	14	4	1	1	-	-	-	06
07 庄内村	156	1	1	34	51	22	13	7	9	8	7	2	1	-	-	-	07
08 上中山村	141	5	-	21	34	26	19	14	8	10	2	-	2	-	-	-	08
09 下中山村	110	1	1	26	31	11	12	10	11	5	1	-	2	-	-	-	09
10 蓮坂村	170	7	1	24	57	24	12	15	14	10	5	1	-	-	-	-	10
389 南部町	625	4	15	155	275	81	35	22	18	12	4	2	2	-	-	-	389
01 天津村	104	-	3	17	46	16	9	4	3	3	1	1	1	-	-	-	01
02 天国村	94	-	1	30	43	16	1	2	1	-	-	-	-	-	-	-	02
03 法勝寺村	87	4	2	25	31	12	6	4	1	1	-	1	-	-	-	-	03
04 上長田村	45	-	-	14	26	3	-	-	2	-	-	-	-	-	-	-	04
05 東長田村	40	-	2	13	20	3	-	1	1	-	-	-	-	-	-	-	05
06 手間村	90	-	-	18	35	12	8	3	7	4	2	-	1	-	-	-	06
07 賀野村	145	-	7	35	63	16	8	6	5	4	1	-	-	-	-	-	07
08 幡郷村2-2	20	-	-	3	11	3	3	-	-	-	-	-	-	-	-	-	08
390 伯耆町	765	6	3	174	296	141	53	39	25	16	8	3	1	-	-	-	390
01 幡郷村2-1	109	-	-	29	47	19	4	1	2	2	2	2	1	-	-	-	01
02 大幡村	107	2	-	31	41	16	5	4	4	3	4	1	-	-	-	-	02
03 八郷村	184	3	2	26	71	39	24	10	5	4	-	-	-	-	-	-	03
04 二部村	111	-	-	36	41	16	5	7	3	3	-	-	-	-	-	-	04
05 漕口町	173	1	1	39	65	34	6	10	10	3	4	-	-	-	-	-	05
06 日光村2-1	81	-	-	13	31	17	9	7	1	1	2	-	-	-	-	-	06
401 日南町	504	8	10	86	189	112	33	20	14	15	11	4	2	-	-	-	401
01 大宮村	43	1	-	11	13	13	-	-	3	1	-	-	1	-	-	-	01
02 阿良縁村	42	3	1	3	10	7	7	4	2	2	3	-	1	-	-	-	02
03 山上村	82	-	5	6	24	21	6	8	4	4	4	3	1	-	-	-	03
04 多里村	49	-	-	9	24	11	11	1	-	3	1	-	-	-	-	-	04
05 日野上村	65	3	1	18	27	7	4	1	-	2	2	-	-	-	-	-	05
06 福栄村	68	-	2	9	26	19	5	3	1	1	1	1	-	-	-	-	06
07 石見村	155	1	1	30	65	34	11	3	4	2	4	-	-	-	-	-	07
402 日野町	204	1	2	82	82	18	5	4	6	2	1	-	1	-	-	-	402
01 根雨町	40	-	-	16	18	2	-	2	2	1	-	-	1	-	-	-	01
02 日野村	68	-	1	35	19	6	2	2	2	2	1	-	-	-	-	-	02
03 黒坂町	96	1	1	31	45	10	3	2	2	-	1	-	-	-	-	-	03
403 江府町	347	1	-	80	134	72	32	17	6	3	2	-	-	-	-	-	403
01 日光村2-2	43	-	-	4	14	13	9	2	1	-	-	-	-	-	-	-	01
02 米沢村	146	1	-	15	50	41	21	12	3	2	1	-	-	-	-	-	02
03 江尾町	81	-	-	27	37	11	1	2	1	1	1	-	-	-	-	-	03
04 神奈川村	77	-	-	34	33	7	1	1	1	-	-	-	-	-	-	-	04

2 農業経営体

(4) 経営耕地面積規模別面積

単位：a

地 域	計	0.3ha未満	0.3～0.5	0.5～1.0	1.0～1.5	1.5～2.0	2.0～3.0	3.0～5.0	5.0～10.0	10.0～20.0	20.0～30.0	30.0～50.0	50.0～100.0	100～150	150ha以上	
31 鳥取県	427,385	1,049	34,739	106,608	56,084	29,880	29,716	20,592	35,345	38,181	20,746	31,858	-	-	47,780	31
201 鳥取市	18,337	198	1,897	3,546	1,935	1,792	1,478	1,347	710	1,033	20,746	31,858	-	-	22,587	201
01 鳥取市	38,084	-	661	2,936	2,464	1,633	2,367	966	-	-	-	4,401	-	-	22,587	01
02 米里村	10,171	-	1,587	4,574	1,409	1,512	1,000	489	600	-	-	4,470	-	-	-	02
03 倉田村	3,007	-	412	1,136	465	-	244	-	750	-	-	-	-	-	-	03
04 面影村	4,374	31	738	1,567	904	345	-	-	789	-	-	-	-	-	-	04
05 神戸村	10,497	34	1,374	3,416	1,507	651	546	1,115	3,158	1,854	-	-	-	-	-	05
06 大和村	13,016	-	1,072	4,547	1,187	503	431	354	3,158	1,764	-	-	-	-	-	06
07 美穂村	11,365	-	762	3,360	1,691	669	231	440	2,562	1,650	-	-	-	-	-	07
08 大正村	7,968	-	677	2,954	752	338	243	830	2,790	1,384	-	-	-	-	-	08
09 東郷村	11,400	10	713	3,707	2,656	804	694	-	1,404	1,412	-	-	-	-	-	09
10 豊美村	11,511	38	637	3,024	1,901	1,197	260	-	1,274	1,112	2,068	-	-	-	-	10
11 明治村	3,929	64	462	577	135	355	-	-	1,274	1,112	2,068	-	-	-	-	11
12 湖山村	8,920	-	893	1,344	1,361	646	785	494	1,397	-	2,000	-	-	-	-	12
13 松保村	2,024	36	311	918	452	-	-	307	-	-	2,000	-	-	-	-	13
14 千代水村	3,167	13	402	1,215	915	172	450	-	-	-	-	-	-	-	-	14
15 吉郷村	7,563	-	825	1,922	1,032	855	704	915	-	1,310	-	-	-	-	-	15
16 大郷村	6,428	24	189	753	230	-	272	-	-	1,700	-	3,260	-	-	-	16
17 末恒村	10,274	48	788	3,001	984	351	200	855	950	1,700	-	3,260	-	-	-	17
18 津ノ井村	35,624	121	2,310	6,753	3,876	3,287	2,365	1,429	4,956	1,255	2,022	7,250	-	-	-	18
19 宇佐野村	4,589	-	848	1,497	544	-	-	-	-	1,700	-	-	-	-	-	19
20 成器村	2,644	-	124	731	202	-	237	-	-	1,350	-	-	-	-	-	20
21 大茅村	24,173	60	1,299	4,802	3,033	2,215	5,831	3,833	1,870	1,230	-	-	-	-	-	21
22 福部村	10,832	-	1,218	5,069	2,461	1,333	441	310	-	1,230	-	-	-	-	-	22
23 国英村	7,377	40	948	1,836	464	492	457	450	1,454	1,236	-	-	-	-	-	23
24 河原町	2,839	15	275	1,459	790	300	-	-	-	-	-	-	-	-	-	24
25 八上村	13,194	12	1,676	4,448	1,092	1,010	500	1,245	659	2,552	-	-	-	-	-	25
26 西郷村	12,155	71	1,875	4,919	2,357	656	418	-	750	1,109	-	-	-	-	-	26
27 散岐村	4,702	9	1,017	2,649	473	-	-	-	554	-	-	-	-	-	-	27
28 大村	949	-	213	736	-	-	-	-	-	-	-	-	-	-	-	28
29 用瀬町	5,096	34	1,658	2,476	569	150	209	-	-	-	-	-	-	-	-	29
30 社村	11,452	28	1,949	5,020	1,362	794	484	380	1,435	-	-	-	-	-	-	30
31 佐治村	16,184	6	705	2,493	1,515	332	1,008	1,040	1,401	2,804	-	4,880	-	-	-	31
32 宝木村	15,211	-	358	1,821	3,036	2,229	230	-	1,420	3,505	2,612	-	-	-	-	32
33 酒津村	7,592	-	229	1,388	356	-	711	-	-	3,505	4,908	-	-	-	-	33
34 瑞穂村	16,717	74	683	2,319	2,540	1,642	898	737	1,874	3,450	2,500	-	-	-	-	34
35 茨村町	11,327	699	699	3,248	2,575	1,880	695	386	1,844	-	-	-	-	-	-	35
36 津坂村	5,842	-	167	627	494	152	925	-	-	3,477	-	-	-	-	-	36
37 鹿野町	13,493	-	617	2,720	2,387	983	2,421	1,560	505	-	2,300	-	-	-	-	37
38 小鷲河村	3,347	20	313	678	588	459	419	870	-	-	-	-	-	-	-	38
39 勝谷村	9,614	30	423	2,001	1,488	310	400	462	850	-	-	4,500	-	-	-	39
40 日置村	2,186	13	66	312	165	165	480	300	850	-	-	-	-	-	-	40
41 日置谷村	6,229	20	295	1,440	963	668	682	348	519	1,294	-	-	-	-	-	41
42 青谷町	1,982	-	374	669	939	-	-	-	-	-	-	-	-	-	-	42
43 中郷村	178,400	648	12,555	41,745	27,849	13,726	15,619	9,862	10,117	13,161	13,649	3,334	16,135	-	-	43
44 勝部村	6,487	61	613	1,823	1,304	823	1,553	310	490	-	-	-	-	-	-	44
202 米子市	7,093	192	484	1,617	510	330	250	490	1,220	-	2,000	-	-	-	-	202
01 彦名村	1,002	48	30	70	230	170	454	-	-	-	-	-	-	-	-	01
02 崎津村	2,265	-	180	518	597	510	460	-	-	-	-	-	-	-	-	02
03 大郷津村	-	-	-	-	-	-	-	-	-	-	-	-	-	-	-	03
84 和田村	-	-	-	-	-	-	-	-	-	-	-	-	-	-	-	84



2 農業経営体

(4) 経営耕地面積規模別面積

地 域	計	単位：a														
		0.3ha未満	0.3～0.5	0.5～1.0	1.0～1.5	1.5～2.0	2.0～3.0	3.0～5.0	5.0～10.0	10.0～20.0	20.0～30.0	30.0～50.0	50.0～100.0	100～150	150ha以上	
203 倉吉市	247,878	384	9,240	35,986	28,093	17,551	17,452	24,232	22,711	50,274	9,637	26,005	6,313	-	-	203
01 西郷村	3,140	782	1,164	369	557	-	217	-	-	-	-	-	-	-	-	01
02 上井町	2,238	392	542	470	-	474	-	350	-	-	-	-	-	-	-	02
03 倉吉町	4,679	443	873	326	162	-	774	-	1,101	1,000	-	-	-	-	-	03
04 小鴨村	25,433	1,124	4,218	1,479	1,814	674	2,555	2,889	810	4,883	-	8,154	-	-	-	04
05 上小鴨村	22,786	565	3,062	3,838	1,555	2,064	2,889	2,889	1,258	7,529	-	-	-	-	-	05
06 北谷村	28,566	828	4,879	3,566	3,706	3,561	5,689	3,666	2,161	4,120	-	-	-	-	-	06
07 高城村	31,939	1,526	6,610	4,281	1,806	2,490	3,966	3,678	4,582	3,000	-	-	-	-	-	07
08 社村	32,904	1,261	3,356	4,103	1,825	4,373	3,664	4,170	3,750	6,313	-	-	-	-	-	08
09 灘手村	12,107	288	1,599	1,004	160	280	678	888	4,193	2,834	-	-	-	-	-	09
10 上北桑村	21,530	447	1,466	1,249	339	275	497	2,829	8,106	4,300	-	-	-	-	-	10
11 矢返村	13,711	414	2,031	2,025	1,131	689	300	541	4,372	3,708	-	-	-	-	-	11
12 南谷村	25,046	674	3,208	2,861	2,123	1,638	2,008	2,299	4,539	2,170	-	-	-	-	-	12
13 山守村	23,799	496	2,978	2,522	2,373	717	1,162	1,162	2,876	4,700	-	-	-	-	-	13
204 境港市	10,869	557	1,515	1,526	690	1,431	750	1,431	1,930	2,400	-	-	-	-	-	204
01 渡村	3,350	174	289	451	330	476	300	300	1,330	-	-	-	-	-	-	01
01 外江町	480	125	135	200	-	-	-	-	-	-	-	-	-	-	-	02
03 境町	x	x	x	x	x	x	x	x	x	x	x	x	x	x	x	03
04 上通村	x	x	x	x	x	x	x	x	x	x	x	x	x	x	x	04
05 余子村	1,407	65	212	140	190	200	200	600	600	-	-	-	-	-	-	05
06 中浜村	4,952	163	879	535	170	755	-	-	2,400	-	-	-	-	-	-	06
302 岩美町	59,032	71	3,136	9,626	4,647	2,898	1,814	2,863	3,860	6,896	9,973	7,070	6,178	-	-	302
01 大岩村	8,172	121	362	260	154	486	611	486	611	-	-	-	-	-	-	01
02 本庄村	16,436	-	1,013	2,821	1,248	853	489	335	1,548	5,209	2,920	-	6,178	-	-	02
03 小田村	10,659	7	679	2,220	948	838	420	400	994	-	4,153	-	-	-	-	03
04 網代村	-	-	-	-	-	-	-	-	-	-	-	-	-	-	-	04
05 浦富町	5,640	46	149	440	218	-	200	-	-	1,687	2,900	-	-	-	-	05
06 田後村	-	-	-	-	-	-	-	-	-	-	-	-	-	-	-	06
07 栗村	619	-	76	393	150	-	-	-	-	-	-	-	-	-	-	07
08 岩井町	11,730	415	2,013	567	536	203	926	-	-	-	7,070	-	-	-	-	08
09 蒲生村	5,776	18	759	1,694	1,013	367	502	716	707	-	-	-	-	-	-	09
325 若桜町	13,626	40	1,664	3,273	1,702	1,152	610	811	1,383	-	2,991	-	-	-	-	325
01 若桜町	11,545	-	1,037	2,460	1,463	990	410	811	1,383	-	2,991	-	-	-	-	01
02 池田村	2,081	40	627	813	239	162	200	-	-	-	-	-	-	-	-	02

2 農業経営体

(4) 経営耕地面積規模別面積

地 域	計	0.3ha未満	0.3～0.5	0.5～1.0	1.0～1.5	1.5～2.0	2.0～3.0	3.0～5.0	5.0～10.0	10.0～20.0	20.0～30.0	30.0～50.0	50.0～100.0	100～150	150ha以上	単位：a
328 智頭町																
01 智頭町	23,248	-	4,653	9,206	2,973	699	1,135	1,603	900	1,079	-	-	-	-	-	01
02 山郷村	21,372	-	4,433	8,683	2,840	699	1,135	1,603	900	1,079	-	-	-	-	-	02
329 八頭町																
01 智茂村	129,414	580	10,413	27,417	12,304	4,273	5,725	4,061	6,233	1,700	4,567	3,247	23,701	25,193	329	
02 国中村	14,402	-	855	3,242	2,664	845	200	650	-	-	-	-	-	-	01	
03 大御門村	8,818	115	1,302	3,219	1,014	168	251	-	-	-	-	-	-	-	02	
04 上私郷村	5,384	172	580	3,219	1,014	168	251	-	-	-	-	-	-	-	03	
05 中私郷村	4,246	24	658	1,862	115	170	485	332	600	-	-	-	-	-	04	
06 下私郷村	7,577	12	973	1,919	1,565	315	443	650	600	1,700	-	-	-	-	05	
07 船岡村	19,604	15	546	1,531	1,341	996	-	380	753	-	2,327	-	11,715	-	06	
08 大伊村	27,496	10	128	547	524	167	200	727	-	-	-	-	-	25,193	07	
09 集村	4,000	20	746	1,405	333	160	286	320	730	-	-	-	-	-	08	
10 安郷村	3,572	27	608	1,582	390	155	460	350	-	-	-	-	-	-	09	
11 丹比村	7,271	20	1,108	2,860	689	349	505	307	1,433	-	-	-	-	-	10	
12 八東村	18,049	49	1,316	4,444	2,336	794	1,201	355	2,067	-	2,240	3,247	-	-	11	
	8,995	116	1,613	3,907	871	154	1,694	640	-	-	-	-	-	-	12	
364 三朝町																
01 三朝村	37,915	-	4,624	9,222	3,681	2,252	1,649	5,828	3,525	1,593	2,195	3,346	-	-	364	
02 三徳村	1,171	-	409	1,409	-	-	203	365	-	-	-	-	-	-	01	
03 小郷村	3,330	-	706	1,408	462	186	-	-	-	-	-	-	-	-	02	
04 旭村	4,982	-	595	1,681	922	380	-	1,404	-	-	-	-	-	-	03	
05 竹田村	21,943	-	2,063	4,816	2,185	1,536	699	3,331	3,525	1,593	2,195	-	-	-	04	
	6,489	-	851	908	112	150	747	375	-	-	-	3,346	-	-	05	
370 湯梨浜町																
01 長瀬村	59,008	702	6,588	14,900	9,493	5,779	3,880	2,727	3,555	6,114	2,270	3,000	-	-	370	
02 橋津村	5,764	145	1,352	1,804	931	539	461	-	532	-	-	-	-	-	01	
03 宇野村	405	27	294	84	-	-	-	-	-	-	-	-	-	-	02	
04 浅津村	914	-	151	143	100	-	-	-	520	-	-	-	-	-	03	
05 泊村	7,643	17	1,001	1,338	1,284	329	674	-	-	-	-	3,000	-	-	04	
06 金人村	5,127	115	775	2,356	846	374	200	461	-	-	-	-	-	-	05	
07 東郷村	13,546	79	427	2,306	1,864	1,511	2,051	600	600	2,438	2,270	-	-	-	06	
08 松崎村	8,968	188	1,362	2,850	2,418	498	207	383	1,062	-	-	-	-	-	07	
09 花見村	256	10	47	199	-	-	-	-	-	-	-	-	-	-	08	
	16,385	121	1,179	3,820	2,050	2,528	287	1,883	841	3,676	-	-	-	-	09	
371 琴浦町																
01 浦安町	184,974	266	5,367	22,648	20,607	15,610	22,939	16,299	23,478	40,491	11,137	6,132	-	-	371	
02 下郷村	31,746	28	719	2,927	3,063	2,957	3,540	3,591	5,615	7,266	2,040	-	-	-	01	
03 下郷村	16,288	21	596	2,858	2,682	2,063	2,361	2,296	2,111	1,300	-	-	-	-	02	
04 古布庄村	38,899	19	396	1,735	2,413	1,240	5,019	3,886	6,293	12,598	2,300	3,000	-	-	03	
05 八橋町	24,478	28	419	2,370	2,397	2,940	3,742	2,799	2,462	7,321	-	-	-	-	04	
06 赤碓町	15,394	85	656	2,209	1,814	2,008	1,492	1,139	1,106	2,700	2,185	-	-	-	05	
07 成美村	9,290	25	565	3,353	1,002	888	1,126	-	2,290	1,041	-	-	-	-	06	
08 以西村	18,381	60	762	3,428	3,102	1,033	2,130	1,563	2,226	1,565	2,512	-	-	-	07	
09 安田村	15,616	-	459	2,289	2,730	1,597	2,221	670	800	2,750	2,100	-	-	-	08	
	14,882	-	795	2,479	1,404	884	1,308	355	575	3,950	-	-	-	-	09	
372 北条町																
01 中北条村	157,198	958	3,957	15,339	14,703	15,029	16,871	17,865	12,873	14,933	19,639	10,119	14,912	-	372	
02 下北条村	17,625	342	1,156	3,728	1,371	1,328	-	988	-	1,100	-	-	7,612	-	01	
03 栄村	36,390	361	879	3,859	1,868	2,058	1,625	1,593	2,658	9,192	4,987	-	7,300	-	02	
04 天蔵村	27,477	65	677	2,327	3,829	2,949	4,173	5,527	5,220	-	2,710	-	-	-	03	
05 由良町	33,484	135	697	2,451	3,455	2,775	3,010	1,736	1,932	2,406	4,039	-	-	-	04	
	42,222	55	548	2,974	4,180	5,919	8,063	6,909	3,259	2,235	2,000	-	-	-	05	

2 農業経営体

(4) 経営耕地面積規模別面積

地 域	計	0.3ha未満										150ha以上				
		0.3～0.5	0.5～1.0	1.0～1.5	1.5～2.0	2.0～3.0	3.0～5.0	5.0～10.0	10.0～20.0	20.0～30.0	30.0～50.0		50.0～100.0	100～150		
384 日吉津村	13,040	813	3,118	1,472	493	2,598	411	1,120	2,920	-	-	-	-	-	-	384
386 大山町	311,537	8,915	30,416	29,757	21,539	26,154	39,858	48,830	40,923	19,851	27,891	17,316	-	-	-	386
01 所子村	32,522	1,678	4,337	3,961	1,958	3,766	4,682	3,732	1,135	4,245	3,000	-	-	-	-	01
02 高麗村2-1	25,628	692	4,015	3,616	2,835	2,252	2,237	5,023	1,170	-	4,088	-	-	-	-	02
03 大山村	56,314	919	5,067	7,245	3,501	3,036	5,867	3,301	12,247	7,356	7,775	-	-	-	-	03
04 光徳村	24,959	807	3,587	2,637	1,887	2,042	4,590	6,048	3,350	-	-	-	-	-	-	04
05 御采屋町	3,434	169	265	-	-	-	-	-	-	-	3,000	-	-	-	-	05
06 名和村	32,328	616	1,059	2,573	1,755	4,178	6,090	9,057	4,850	2,150	-	-	-	-	-	06
07 庄内村	36,067	1,337	3,626	2,639	2,265	1,707	3,557	5,381	8,172	4,100	3,280	-	-	-	-	07
08 上中山村	31,567	803	2,339	2,958	3,226	3,231	3,137	6,899	2,226	-	6,748	-	-	-	-	08
09 下中山村	34,571	988	2,059	1,296	2,053	2,388	4,268	2,980	1,200	-	-	17,316	-	-	-	09
10 蓮坂村	33,847	906	4,062	2,832	2,059	3,554	5,430	6,409	6,573	2,000	-	-	-	-	-	10
389 南部町	81,956	5,992	19,849	9,590	5,786	5,082	6,710	8,576	6,033	5,306	8,761	-	-	-	-	389
01 天津村	20,944	651	3,481	1,943	1,512	930	1,030	2,279	1,821	2,700	4,559	-	-	-	-	01
02 天国村	7,014	1,146	2,865	1,871	1,80	438	486	-	-	-	-	-	-	-	-	02
03 法勝寺村	10,189	983	2,175	1,357	965	942	307	825	-	2,606	-	-	-	-	-	03
04 上長田村	3,185	522	1,842	363	-	458	-	-	-	-	-	-	-	-	-	04
05 東長田村	2,816	515	1,323	368	-	266	300	-	-	-	-	-	-	-	-	05
06 手間村	18,950	678	2,533	1,425	1,318	779	2,728	2,675	2,612	4,202	-	-	-	-	-	06
07 賀野村	17,039	1,382	4,736	1,944	1,320	1,269	1,859	2,797	1,600	-	-	-	-	-	-	07
08 幡郷村2-2	1,819	115	894	319	491	-	-	-	-	-	-	-	-	-	-	08
390 伯耆町	106,918	6,831	21,563	16,730	8,950	9,198	9,541	11,629	11,152	7,920	3,357	-	-	-	-	390
01 幡郷村2-1	21,431	1,134	3,418	2,259	649	290	693	1,531	2,600	5,500	3,357	-	-	-	-	01
02 大幡村	14,399	1,202	1,966	1,966	790	936	1,619	2,500	-	2,420	-	-	-	-	-	02
03 八郷村	21,847	1,022	5,188	4,600	4,148	2,197	1,976	2,679	-	-	-	-	-	-	-	03
04 二部村	12,514	1,388	2,982	1,871	840	1,781	1,127	2,525	-	-	-	-	-	-	-	04
05 灌口町	25,354	1,529	4,678	4,050	939	2,418	3,816	1,879	6,035	-	-	-	-	-	-	05
06 日光村2-1	11,373	556	2,331	1,984	1,584	1,576	310	515	2,517	-	-	-	-	-	-	06
401 日南町	85,718	3,325	13,477	13,420	5,615	4,712	4,811	9,566	14,491	9,096	7,023	-	-	-	-	401
01 大宮村	7,897	412	904	1,548	-	-	990	520	-	-	3,523	-	-	-	-	01
02 阿尾縁村	9,592	124	751	814	1,154	977	620	1,306	3,826	-	-	-	-	-	-	02
03 山上村	22,238	217	1,813	2,512	1,037	1,819	1,467	2,704	-	7,061	3,500	-	-	-	-	03
04 多里村	6,487	386	1,620	1,274	-	250	-	1,957	1,000	-	-	-	-	-	-	04
05 日野上村	8,442	667	1,961	929	659	200	-	1,146	2,870	-	-	-	-	-	-	05
06 福栄村	11,314	346	1,888	2,290	914	805	450	734	1,818	2,035	-	-	-	-	-	06
07 石見村	19,748	20	1,173	4,540	1,851	661	1,284	1,189	4,977	-	-	-	-	-	-	07
402 日野町	20,838	3,125	5,643	2,136	809	876	2,346	1,523	1,040	-	3,300	-	-	-	-	402
01 根雨町	7,002	613	1,138	234	-	847	870	-	-	-	3,300	-	-	-	-	01
02 日野村	5,537	1,285	1,376	676	317	460	750	653	-	-	-	-	-	-	-	02
03 黒坂町	8,299	1,227	3,129	1,226	492	416	749	-	1,040	-	-	-	-	-	-	03
403 江府町	37,047	3,084	9,565	8,721	5,538	3,951	2,078	1,963	2,147	-	-	-	-	-	-	403
01 日光村2-2	5,302	173	1,136	1,609	1,579	438	367	-	-	-	-	-	-	-	-	01
02 米沢村	19,394	590	3,734	5,065	3,625	2,763	1,007	1,463	1,147	-	-	-	-	-	-	02
03 江尾町	7,288	1,003	2,604	1,227	171	483	300	500	1,000	-	-	-	-	-	-	03
04 神奈川村	5,063	1,318	2,091	820	163	267	404	-	-	-	-	-	-	-	-	04

単位：a

2 農業経営体  
(5) 農産物販売金額規模別経営体数

地 域	計	販売なし	50万円未満	50～100	100	300	500	1,000	3,000	5,000	5,000万 ～ 1億円	1～2	2～3	3～5	5億円以上	単位：経営体	
31 鳥取県	14,481	1,318	6,078	2,553	2,170	755	730	637	110	67	37	13	4	9	31		
201 鳥取市	3,423	357	1,681	641	425	101	95	89	17	10	4	2	-	1	201		
01 鳥取市	153	11	56	38	29	6	6	4	2	-	-	-	-	-	01		
02 米里村	102	4	44	27	18	5	2	1	-	1	-	-	-	-	02		
03 倉田村	128	14	81	23	7	2	1	-	-	-	-	-	-	-	03		
04 面影村	33	3	22	5	2	1	1	-	-	-	-	-	-	-	04		
05 神戸村	54	4	27	6	14	2	2	-	-	-	-	-	-	-	05		
06 大和村	107	14	64	21	4	1	3	1	-	-	-	-	-	-	06		
07 美穂村	115	14	79	11	6	1	3	1	-	-	-	-	-	-	07		
08 大正村	92	2	59	19	7	-	4	1	-	-	-	-	-	-	08		
09 東郷村	73	6	50	10	3	-	2	-	1	-	1	-	-	-	09		
10 豊美村	104	10	59	21	12	-	1	1	-	-	-	-	-	-	10		
11 明治村	95	12	45	26	6	1	2	3	-	-	-	-	-	-	11		
12 湖山村	33	6	7	12	3	2	1	1	-	-	-	1	-	-	12		
13 松保村	62	8	32	12	6	2	1	1	-	-	-	-	-	-	13		
14 千代水村	29	3	11	5	8	1	1	-	-	-	1	-	-	-	14		
15 吉岡村	43	8	22	7	5	-	1	-	-	-	-	-	-	-	15		
16 大郷村	69	11	35	10	12	-	-	1	-	-	-	-	-	-	16		
17 末恒村	23	4	11	5	1	1	-	1	-	-	-	-	-	-	17		
18 津ノ井村	80	12	18	14	18	2	1	1	-	-	1	-	-	-	18		
19 宇佐野村	239	32	97	34	46	15	8	5	1	1	-	1	-	-	19		
20 成器村	48	11	22	12	1	1	-	1	-	-	-	-	-	-	20		
21 大茅村	17	2	11	1	2	-	-	1	-	-	-	-	-	-	21		
22 福部村	179	5	60	24	21	11	11	40	5	2	-	-	-	-	22		
23 国英村	134	12	80	26	12	1	2	1	-	-	-	-	-	-	23		
24 河原町	67	6	38	10	6	1	5	1	-	-	-	-	-	-	24		
25 八上村	40	5	18	11	4	2	-	-	-	-	-	-	-	-	25		
26 西郷村	133	22	70	17	14	2	6	-	1	-	1	-	-	-	26		
27 散崎村	150	11	68	21	27	13	8	1	1	-	27	-	-	-	27		
28 大村	71	9	48	11	2	-	1	-	-	-	-	-	-	-	28		
29 用瀬町	15	4	9	2	-	-	-	-	-	-	-	-	-	-	29		
30 社村	91	26	52	8	3	1	1	-	-	-	-	-	-	-	30		
31 佐治村	148	29	57	16	25	7	8	4	1	1	-	-	-	-	31		
32 宝木村	81	2	37	24	13	-	1	3	1	1	-	-	-	-	32		
33 酒建村	-	-	-	-	-	-	-	-	-	-	-	-	-	-	33		
34 瑞穂村	79	2	34	27	10	-	3	2	-	1	-	-	-	-	34		
35 浜村町	36	3	16	10	4	1	-	2	-	-	-	-	-	-	35		
36 渡坂村	95	7	36	26	11	8	2	3	1	1	-	-	-	-	36		
37 鹿野町	103	4	61	19	17	1	1	-	-	-	-	-	-	-	37		
38 小鷺河村	24	1	10	4	6	-	1	2	1	-	-	-	-	-	38		
39 勝谷村	95	5	40	27	17	3	1	1	1	-	-	-	-	-	39		
40 日置村	32	7	13	5	-	2	3	1	1	-	-	-	-	-	40		
41 日置谷村	59	2	17	23	11	2	1	1	-	2	-	-	-	-	41		
42 青谷町	13	1	7	1	-	1	2	1	-	-	-	-	-	-	42		
43 中郷村	51	3	27	7	6	4	1	1	2	-	-	-	-	-	43		
44 勝部村	28	-	18	3	6	-	1	-	-	-	-	-	-	-	44		
202 米子市	1,402	189	530	288	192	80	81	36	2	2	2	-	-	-	202		
01 彦名村	70	5	1	9	16	17	14	8	-	-	-	-	-	-	01		
02 崎津村	57	9	3	13	15	10	4	2	-	1	-	-	-	-	02		
03 大瀬津村	9	-	-	-	3	4	-	2	-	-	-	-	-	-	03		
84 和田村	22	-	1	4	6	2	8	1	-	-	-	-	-	-	04		

2 農業経営体

(5) 農産物販売金額規模別経営体数

地 域	計	販売なし	50万円未満	50～100	100	300	500	1,000	1,000	3,000	5,000	5,000万	1億円	1～2	2～3	3～5	5億円以上	単位：経営体
05 高森村	43	8	1	5	14	10	3	2	-	-	-	-	-	-	-	-	-	05
06 萩村	27	2	6	1	7	4	4	7	-	-	-	-	-	-	-	-	-	06
07 米子市	217	37	114	27	22	7	4	6	-	-	-	-	-	-	-	-	-	07
08 成美村	79	5	39	22	10	7	1	2	-	-	-	-	-	-	-	-	-	08
09 尚徳村	118	12	44	29	14	7	11	1	-	-	-	-	-	-	-	-	-	09
10 五千石村	101	17	38	32	10	3	3	-	-	-	-	-	-	-	-	-	-	10
11 春日村	109	13	52	26	14	1	2	-	-	-	-	-	-	-	-	-	-	11
12 藤村	62	9	23	16	9	1	1	2	-	-	-	-	-	-	-	-	-	12
13 大高村	104	2	55	17	14	6	8	1	1	-	-	-	-	-	-	-	-	13
14 眞村	111	22	46	28	11	1	2	-	-	-	-	-	-	-	-	-	-	14
15 高麗村2-2	12	3	7	1	1	-	-	-	-	-	-	-	-	-	-	-	-	15
16 淀江町	66	8	26	19	5	2	2	3	1	-	-	-	-	-	-	-	-	16
17 宇田川村	106	14	36	24	16	5	8	3	3	-	-	-	-	-	-	-	-	17
18 大和村	89	23	38	15	5	1	3	3	1	-	-	-	-	-	-	-	-	18
203 倉吉市	1,363	77	535	240	223	81	100	80	11	10	4	2	-	-	-	-	-	203
01 西郷村	48	2	29	5	3	2	1	5	1	-	-	-	-	-	-	-	-	01
02 上井町	12	1	4	4	7	-	3	-	-	-	-	-	-	-	-	-	-	02
03 倉吉町	36	1	13	5	10	5	1	-	-	-	-	-	-	-	-	-	-	03
04 小鴨村	134	11	64	22	21	4	3	7	1	1	-	-	-	-	-	-	-	04
05 上小鴨村	124	3	37	35	22	7	10	9	1	1	-	-	-	-	-	-	-	05
06 北谷村	184	9	68	27	38	13	18	9	1	1	-	-	-	-	-	-	-	06
07 高城村	217	17	100	25	32	10	17	13	2	2	1	1	-	-	-	-	-	07
08 社村	180	14	61	21	16	19	17	22	3	5	1	1	-	-	-	-	-	08
09 灘手村	52	3	17	11	9	1	6	5	-	-	-	-	-	-	-	-	-	09
10 上北条村	61	1	24	12	9	1	10	2	1	1	-	-	-	-	-	-	-	10
11 矢送村	73	7	32	18	10	1	2	2	1	1	-	-	-	-	-	-	-	11
12 南谷村	119	3	38	32	24	12	7	1	2	2	-	-	-	-	-	-	-	12
13 山守村	108	5	40	23	22	6	5	5	2	2	-	-	-	-	-	-	-	13
204 境港市	73	7	8	7	18	11	10	7	1	1	1	1	-	-	-	-	-	204
01 渡村	20	4	1	-	3	3	5	3	-	-	-	-	-	-	-	-	-	01
01 外江町	8	-	2	1	4	1	1	-	-	-	-	-	-	-	-	-	-	02
03 境町	x	x	x	x	x	x	x	x	x	x	x	x	x	x	x	x	x	03
04 上通村	x	x	x	x	x	x	x	x	x	x	x	x	x	x	x	x	x	04
05 余子村	10	1	2	2	1	1	2	1	1	-	-	-	-	-	-	-	-	05
06 中浜村	31	2	3	4	9	5	2	3	-	-	-	-	-	-	-	-	-	06
302 岩美町	317	23	183	53	33	8	5	9	2	1	-	-	-	-	-	-	-	302
01 大岩村	15	-	10	2	1	1	-	-	1	-	-	-	-	-	-	-	-	01
02 本庄村	93	8	56	11	12	3	1	2	1	-	-	-	-	-	-	-	-	02
03 小田村	71	5	40	16	4	1	2	3	-	-	-	-	-	-	-	-	-	03
04 網代村	-	-	-	-	-	-	-	-	-	-	-	-	-	-	-	-	-	04
05 浦富町	18	-	7	4	3	1	1	1	1	1	1	1	-	-	-	-	-	05
06 田後村	-	-	-	-	-	-	-	-	-	-	-	-	-	-	-	-	-	06
07 眞村	5	-	1	3	1	-	-	-	-	-	-	-	-	-	-	-	-	07
08 岩井町	51	4	29	10	3	1	1	3	1	1	-	-	-	-	-	-	-	08
09 蒲生村	64	6	40	7	9	1	1	1	-	-	-	-	-	-	-	-	-	09
325 若桜町	129	20	70	18	13	2	1	2	2	1	1	1	-	-	-	-	-	325
01 若桜町	91	12	49	14	11	2	2	1	1	1	-	-	-	-	-	-	-	01
02 池田村	38	8	21	4	2	-	-	2	1	1	-	-	-	-	-	-	-	02

2 農業経営体

(5) 農産物販売金額規模別経営体数

地 域	計	販売なし	50万円未満	50～100	100	300	500	1,000	3,000	5,000	5,000万	1億円	1～2	2～3	3～5	5億円以上	単位：経営体	
																	300	500
328 智頭町	290	61	173	24	19	6	5	1	1	1	1	1	1	1	1	1	1	328
01 智頭町	275	53	167	23	19	6	5	1	1	1	1	1	1	1	1	1	1	01
02 山郷村	15	8	6	1	-	-	-	-	-	-	-	-	-	-	-	-	-	02
329 八頭町	901	82	425	155	139	41	27	18	3	2	2	4	2	2	1	2	2	329
01 賀茂村	46	5	27	8	2	-	-	-	-	-	-	-	-	-	-	-	-	01
02 国中村	113	9	51	21	19	7	2	2	2	-	-	-	-	-	-	-	-	02
03 大御門村	80	2	22	21	26	8	-	-	-	-	-	-	-	-	-	-	-	03
04 上私郷村	53	1	38	6	5	1	1	1	1	-	-	-	-	-	-	-	-	04
05 中私郷村	73	9	37	12	6	3	4	2	-	-	-	-	-	-	-	-	-	05
06 下私郷村	60	-	18	11	16	5	4	4	-	-	-	-	-	-	-	-	-	06
07 船岡村	24	5	10	3	2	1	2	-	-	-	-	-	-	-	-	-	-	07
08 大伊村	50	7	29	4	6	1	1	-	-	-	-	-	-	-	-	-	-	08
09 集村	46	9	23	7	5	-	-	-	-	-	-	-	-	-	-	-	-	09
10 安郷村	89	6	45	17	14	4	2	1	-	-	-	-	-	-	-	-	-	10
11 丹比村	144	12	78	21	15	6	4	6	1	-	-	-	-	-	-	-	-	11
12 八束村	123	17	47	24	23	5	5	2	2	-	-	-	-	-	-	-	-	12
364 三朝町	331	42	197	43	28	5	7	4	4	-	-	-	-	-	-	-	-	364
01 三朝村	19	4	13	1	-	-	-	-	-	-	-	-	-	-	-	-	-	01
02 三徳村	46	13	22	6	4	-	-	-	-	-	-	-	-	-	-	-	-	02
03 小畑村	56	8	33	5	6	1	3	-	-	-	-	-	-	-	-	-	-	03
04 旭村	167	11	99	27	16	4	4	2	3	-	-	-	-	-	-	-	-	04
05 竹田村	43	6	30	4	2	-	-	-	-	-	-	-	-	-	-	-	-	05
370 湯梨浜町	588	35	205	81	132	59	48	25	1	1	1	1	1	1	1	1	1	370
01 長瀬村	87	7	34	10	25	5	4	1	1	1	1	1	1	1	1	1	1	01
02 橋津村	11	3	5	1	2	1	2	-	-	-	-	-	-	-	-	-	-	02
03 宇野村	8	-	1	2	2	1	2	-	-	-	-	-	-	-	-	-	-	03
04 浅津村	62	3	32	11	13	2	2	1	1	-	-	-	-	-	-	-	-	04
05 泊村	72	5	19	16	15	8	4	4	-	-	-	-	-	-	-	-	-	05
06 金人村	91	4	19	7	21	16	17	7	-	-	-	-	-	-	-	-	-	06
07 東郷村	115	3	37	15	27	16	14	3	-	-	-	-	-	-	-	-	-	07
08 松崎村	5	1	2	-	1	1	-	-	-	-	-	-	-	-	-	-	-	08
09 花見村	137	9	56	19	27	10	7	9	-	-	-	-	-	-	-	-	-	09
371 琴浦町	959	74	270	137	194	93	81	68	14	13	13	9	9	2	2	4	4	371
01 浦安町	148	19	36	27	25	11	14	9	2	2	2	1	1	1	1	2	2	01
02 上郷村	111	5	35	22	22	14	7	5	-	-	-	-	-	-	-	-	-	02
03 下郷村	116	6	29	6	29	13	7	12	4	5	5	2	2	2	1	1	1	03
04 古布庄村	116	9	34	17	25	13	4	11	1	1	1	1	1	1	1	1	1	04
05 八橋町	93	9	21	13	14	8	11	10	4	1	1	1	1	1	1	1	1	05
06 赤碓町	174	6	17	14	17	8	7	4	1	1	1	1	1	1	1	1	1	06
07 成美村	119	9	35	16	20	11	16	10	1	1	1	1	1	1	1	1	1	07
08 以西村	93	3	26	15	20	11	10	5	1	1	1	1	1	1	1	1	1	08
09 安田村	89	8	37	7	22	4	5	2	-	-	-	-	-	-	-	-	-	09
372 北条町	755	32	99	85	159	91	106	144	25	8	8	4	4	1	1	1	1	372
01 北条村	128	2	11	18	47	25	20	4	4	2	2	1	1	1	1	1	1	01
02 下北条村	152	3	38	25	40	14	15	13	2	2	2	1	1	1	1	1	1	02
03 栄村	146	9	20	16	14	15	27	33	8	1	1	1	1	1	1	1	1	03
04 天蔵村	135	9	15	12	35	22	17	21	3	3	3	1	1	1	1	1	1	04
05 由良町	194	9	15	14	23	15	27	73	12	5	5	1	1	1	1	1	1	05

2 農業経営体  
(5) 農産物販売金額規模別経営体数

地 域	計	販売なし	50万円未満	50～100	100	300	500	1,000	3,000	5,000	5,000万	1億円	1～2	2～3	3～5	5億円以上	単位：経営体	
																	384	384
384 日吉津村	97	9	38	24	17	4	3	1	1	1	1	1	1	1	1	1	384	
386 大山町	1,408	140	483	220	234	86	102	104	18	11	5	4	1	1	1	386		
01 所子村	191	14	80	36	28	6	13	12	2	2	1	1	1	1	1	191		
02 高麗村2-1	146	14	65	23	23	6	7	6	1	1	1	1	1	1	1	146		
03 大山村	227	23	86	58	33	12	3	6	4	1	1	1	1	1	1	227		
04 光徳村	139	34	43	11	16	5	16	12	1	1	1	1	1	1	1	139		
05 御采屋町	10	3	6	-	-	-	-	-	-	-	-	-	-	-	-	10		
06 名和村	118	5	28	7	27	17	18	12	1	2	1	1	1	1	1	118		
07 庄内村	156	10	67	23	23	8	6	11	1	2	1	1	1	1	1	156		
08 上中山村	141	11	34	29	27	10	7	14	4	3	2	1	1	1	1	141		
09 下中山村	110	7	29	9	23	8	18	14	1	1	1	1	1	1	1	110		
10 漣坂村	170	19	45	19	34	14	14	17	5	2	1	1	1	1	1	170		
389 南部町	625	19	335	142	76	23	14	10	4	1	1	1	1	1	1	625		
01 天津村	104	4	40	29	16	9	1	3	1	1	1	1	1	1	1	104		
02 天国村	94	2	59	21	9	2	2	-	1	1	1	1	1	1	1	94		
03 法勝寺村	87	9	53	15	7	1	1	-	1	1	1	1	1	1	1	87		
04 上長田村	45	-	36	8	1	-	-	-	-	-	-	-	-	-	-	45		
05 東長田村	40	-	29	9	1	1	-	-	-	-	-	-	-	-	-	40		
06 手間村	90	-	43	22	15	3	5	-	2	1	1	1	1	1	1	90		
07 賀野村	145	3	64	32	25	7	7	7	2	1	1	1	1	1	1	145		
08 幡郷村2-2	20	1	11	6	2	-	-	-	-	-	-	-	-	-	-	20		
390 伯耆町	765	60	362	160	111	29	16	23	3	1	1	1	1	1	1	765		
01 幡郷村2-1	109	10	59	24	8	1	1	4	2	1	1	1	1	1	1	109		
02 大幡村	107	12	51	15	17	7	2	3	3	1	1	1	1	1	1	107		
03 八郷村	184	16	68	40	41	11	5	3	-	-	-	-	-	-	-	184		
04 二部村	111	6	61	29	11	1	2	1	1	1	1	1	1	1	1	111		
05 漣口町	173	12	95	30	20	3	3	8	1	1	1	1	1	1	1	173		
06 日光村2-1	81	4	28	22	14	6	3	4	4	1	1	1	1	1	1	81		
401 日南町	504	40	191	126	85	18	25	13	3	2	1	1	1	1	1	504		
01 大宮村	43	2	16	16	6	2	-	-	-	-	-	-	-	-	-	43		
02 阿毘縁村	42	3	8	8	11	4	4	3	1	1	1	1	1	1	1	42		
03 山上村	82	8	18	25	19	2	5	4	1	1	1	1	1	1	1	82		
04 多里村	49	2	24	13	4	2	3	1	-	-	-	-	-	-	-	49		
05 日野上村	65	10	32	7	10	2	2	2	2	1	1	1	1	1	1	65		
06 福栄村	68	1	29	16	14	1	4	2	1	1	1	1	1	1	1	68		
07 石見村	155	14	64	41	21	5	7	1	1	1	1	1	1	1	1	155		
402 日野町	204	25	117	31	22	5	1	2	-	-	1	1	1	1	1	204		
01 根雨町	40	5	29	1	2	2	2	1	-	-	-	-	-	-	-	40		
02 日野村	68	11	37	10	9	1	1	-	-	-	-	-	-	-	-	68		
03 黒坂町	96	9	51	20	11	2	1	1	1	1	1	1	1	1	1	96		
403 江府町	347	26	176	78	50	12	3	1	-	-	1	1	1	1	1	347		
01 日光村2-2	43	3	16	13	10	1	-	-	-	-	-	-	-	-	-	43		
02 米沢村	146	6	50	46	31	9	2	1	-	-	-	-	-	-	-	146		
03 江尾町	81	10	54	9	5	2	1	-	-	-	-	-	-	-	-	81		
04 神奈川村	77	7	56	10	4	-	-	-	-	-	-	-	-	-	-	77		

2 農業経営体

(6) 農産物販売金額1位の部門別経営体数

単位：経営体

	計	稲作	麦類作	雑穀・ いも類 ・豆類	工業農作物	露地野菜	施設野菜	果樹類	花き・花木	その他の 作物	酪農	肉用牛	養豚	養鶏	養蚕	その他の 畜産	
31 鳥取県	13,163	8,577	4	205	57	1,379	527	1,527	184	389	97	164	12	23	-	18	31
201 鳥取市	3,066	2,343	3	24	5	206	46	333	38	46	6	11	3	1	-	1	201
01 鳥取市	142	93	-	4	-	14	9	13	7	1	1	-	-	-	-	-	01
02 米里村	98	81	-	1	-	6	-	9	-	1	-	-	-	-	-	-	02
03 倉田村	114	109	1	-	-	4	-	-	-	-	-	-	-	-	-	-	03
04 面影村	30	28	-	-	-	1	-	-	-	-	-	-	-	-	-	-	04
05 神戸村	50	25	-	-	-	1	2	20	-	2	-	-	-	-	-	-	05
06 大和村	93	83	-	1	-	6	-	1	-	1	1	-	-	-	-	-	06
07 美穂村	101	96	-	-	-	3	1	-	-	1	-	-	-	-	-	-	07
08 大正村	90	84	1	-	-	3	1	-	1	-	-	-	-	-	-	-	08
09 東郷村	67	62	-	2	1	-	-	-	-	1	-	1	-	-	-	-	09
10 豊美村	94	85	-	1	-	6	-	-	2	-	-	-	-	-	-	-	10
11 明治村	83	74	-	1	-	1	1	3	1	1	-	-	1	-	-	-	11
12 湖山村	27	8	-	2	-	8	2	-	4	2	-	-	1	-	-	-	12
13 松保村	54	49	-	-	-	2	2	-	1	1	-	-	-	-	-	-	13
14 千代水村	26	14	-	1	-	5	4	-	-	2	-	-	-	-	-	-	14
15 吉岡村	35	31	-	-	-	1	2	1	-	-	-	-	-	-	-	-	15
16 大郷村	58	54	1	-	-	3	-	-	-	-	-	-	-	-	-	-	16
17 末恒村	19	15	-	-	-	3	-	-	-	1	-	-	-	-	-	-	17
18 津ノ井村	68	37	-	-	-	4	-	25	-	1	1	1	-	-	-	-	18
19 宇佐野村	207	155	-	-	14	14	3	29	2	2	2	-	-	-	-	-	19
20 成器村	37	34	-	-	-	-	1	1	-	1	-	-	-	-	-	-	20
21 大茅村	15	13	-	-	-	1	-	-	-	1	-	-	-	-	-	-	21
22 福部村	174	83	-	-	-	48	-	30	-	13	-	-	-	-	-	-	22
23 国英村	122	97	-	1	-	7	2	12	2	-	-	1	-	-	-	-	23
24 河原町	61	41	-	1	1	7	3	7	-	1	-	-	-	-	-	-	24
25 八上村	35	24	-	-	1	1	2	7	-	-	-	-	-	-	-	-	25
26 西郷村	111	79	-	-	-	11	1	14	4	1	1	2	-	-	-	-	26
27 散崎村	139	72	-	-	-	1	1	64	1	1	-	-	-	-	-	-	27
28 大村	62	49	-	-	-	9	-	2	1	1	-	-	-	-	-	-	28
29 用瀬町	11	11	-	-	-	-	-	-	1	-	-	-	-	-	-	-	29
30 社村	65	56	-	-	-	4	-	1	2	2	-	-	-	-	-	-	30
31 佐治村	119	54	-	1	-	4	1	56	-	3	-	-	-	-	-	-	31
32 宝木村	79	73	-	1	-	4	1	-	-	-	-	-	-	-	-	-	32
33 酒津村	-	-	-	-	-	-	-	-	-	-	-	-	-	-	-	-	33
34 瑞穂村	77	69	-	1	-	5	-	-	-	1	1	-	-	-	-	-	34
35 浜村町	33	28	-	-	1	1	2	-	1	-	-	-	-	-	-	-	35
36 渡坂村	88	69	-	1	-	3	3	7	4	-	-	-	1	-	-	-	36
37 鹿野町	99	89	-	2	-	7	1	-	-	-	-	-	-	-	-	-	37
38 小鷺河村	23	18	-	1	-	1	-	-	2	1	-	-	-	-	-	-	38
39 勝谷村	90	81	-	2	-	3	-	-	1	1	1	1	-	-	-	-	39
40 日置村	25	13	-	-	-	1	1	8	1	1	-	-	-	-	-	-	40
41 日置谷村	57	43	-	-	-	2	1	7	1	1	-	-	-	-	-	-	41
42 青谷町	12	8	-	-	-	-	-	3	-	1	-	-	-	-	-	-	42
43 中郷村	48	33	-	-	1	-	1	10	-	1	1	2	-	-	-	-	43
44 勝部村	28	23	-	-	-	1	-	3	-	1	-	-	-	-	-	-	44
202 米子市	1,213	804	-	25	13	246	27	60	22	12	1	2	-	1	-	-	202
01 彦名村	65	1	-	-	3	44	12	-	2	3	-	-	-	-	-	-	01
02 崎津村	48	-	-	5	-	40	2	-	-	1	-	-	-	-	-	-	02
03 大瀬津村	9	-	-	-	-	9	-	-	-	-	-	-	-	-	-	-	03
84 和田村	22	1	-	-	-	21	-	-	-	-	-	-	-	-	-	-	04



2 農業経営体

(6) 農産物販売金額1位の部門別経営体数

単位：経営体

	計	稲	麦類	雑穀・ いも類 ・豆類	工業農作物	露地野菜	施設野菜	果樹類	花き・花木	その他の 作物	酪農	肉用牛	養豚	養鶏	養蚕	その他の 畜産	
05 高森村	35	-	-	-	1	31	2	-	1	-	-	-	-	-	-	-	05
06 菟足村	25	3	-	-	5	20	4	4	12	1	-	-	-	1	-	-	06
07 米子市	180	129	3	2	5	22	4	-	-	1	-	-	-	-	-	-	07
08 成美村	74	68	-	-	2	2	-	1	1	1	-	-	-	-	-	-	08
09 尚徳村	106	73	-	2	-	1	-	28	-	1	-	1	-	-	-	-	09
10 五千石村	84	78	-	1	-	4	-	-	1	-	-	-	-	-	-	-	10
11 春日村	96	82	-	5	-	6	1	-	1	1	-	-	-	-	-	-	11
12 藤村	53	44	-	-	-	5	2	1	-	1	-	-	-	-	-	-	12
13 大高村	102	83	-	4	-	11	1	-	1	-	-	-	-	-	-	-	13
14 眞村	89	71	-	2	2	9	-	6	1	-	-	-	-	-	-	-	14
15 高麗村2-2	9	8	-	-	-	-	-	-	-	-	-	1	-	-	-	-	15
16 淀江町	58	49	-	1	-	4	1	-	1	2	-	-	-	-	-	-	16
17 宇田川村	92	63	-	2	2	8	1	15	1	1	-	-	-	-	-	-	17
18 大和村	66	51	-	-	-	9	-	3	-	2	1	-	-	-	-	-	18
203 倉吉市	1,286	800	-	33	3	156	87	124	18	20	9	24	1	4	-	7	203
01 西郷村	46	29	-	-	-	1	10	6	-	-	-	-	-	-	-	-	01
02 上井町	26	17	-	-	-	2	-	6	-	1	-	-	-	-	-	-	02
03 倉吉町	35	19	-	1	1	2	-	7	4	-	-	-	-	-	-	-	03
04 小鴨村	123	93	-	3	1	12	3	5	1	2	-	1	1	-	-	-	04
05 上小鴨村	121	68	-	15	1	10	1	20	1	-	-	4	-	-	-	-	05
06 北谷村	175	105	-	3	1	32	7	21	1	2	1	1	-	-	-	-	06
07 高城村	200	122	-	2	1	19	19	15	7	4	2	8	-	-	-	-	07
08 社村	166	75	-	1	-	41	35	2	2	2	5	1	-	-	-	-	08
09 灘手村	49	25	-	3	-	14	4	1	1	1	1	-	-	-	-	-	09
10 上北条村	60	38	-	4	-	2	6	9	-	1	-	-	-	-	-	-	10
11 矢送村	66	55	-	-	-	1	1	6	-	-	1	3	-	-	-	-	11
12 南谷村	116	80	-	2	-	9	1	17	1	4	1	2	-	-	-	-	12
13 山守村	103	74	-	-	-	11	-	9	-	4	-	4	-	-	-	-	13
204 境港市	66	2	-	2	1	56	4	-	-	-	-	-	-	1	-	-	204
01 渡村	16	-	-	1	-	16	-	-	-	-	-	-	-	-	-	-	01
01 外江町	8	-	-	1	-	5	2	-	-	-	-	-	-	-	-	-	02
03 境町	x	x	x	x	x	x	x	x	x	x	x	x	x	x	x	x	03
04 上通村	x	x	x	x	x	x	x	x	x	x	x	x	x	x	x	x	04
05 余子村	9	2	-	-	-	7	-	-	-	-	-	-	-	-	-	-	05
06 中浜村	29	-	-	1	-	26	1	-	-	-	-	-	-	1	-	-	06
302 岩美町	294	267	-	2	-	7	9	4	1	2	1	-	-	1	-	-	302
01 大岩村	15	14	-	1	-	-	-	-	-	-	-	-	-	-	-	-	01
02 本庄村	85	78	-	-	-	1	3	2	-	1	-	-	-	-	-	-	02
03 小田村	66	59	-	-	-	2	3	1	1	-	-	-	-	-	-	-	03
04 網代村	-	-	-	-	-	-	-	-	-	-	-	-	-	-	-	-	04
05 浦富町	18	14	-	-	-	-	3	-	-	-	1	-	-	-	-	-	05
06 田後村	-	-	-	-	-	-	-	-	-	-	-	-	-	-	-	-	06
07 眞村	5	5	-	-	-	-	-	-	-	-	-	-	-	-	-	-	07
08 岩井町	47	45	-	-	-	-	-	1	-	1	-	-	-	-	-	-	08
09 蒲生村	58	52	-	1	-	4	-	-	-	-	-	-	1	-	-	-	09
325 若桜町	109	93	-	1	1	8	-	1	-	-	-	3	2	-	-	-	325
01 若桜町	79	71	-	-	-	6	-	-	-	-	-	1	-	-	-	-	01
02 池田村	30	22	-	1	1	2	-	-	-	-	-	2	2	-	-	-	02

2 農業経営体

(6) 農産物販売金額1位の部門別経営体数

単位：経営体

	計	稲	麦類	雑穀・ いも類 ・豆類	工業農作物	露地野菜	施設野菜	果樹類	花き・花木	その他の 作物	酪農	肉用牛	養豚	養鶏	養蚕	その他の 畜産	
328 智頭町	229	192	-	3	-	10	2	3	9	2	-	7	-	-	-	1	328
01 智頭町	222	187	-	2	-	10	2	3	9	2	-	6	-	-	-	1	01
02 山郷村	7	5	-	1	-	-	-	-	-	-	-	1	-	-	-	-	02
329 八頭町	819	492	-	6	3	41	11	226	15	13	2	9	-	1	-	-	329
01 智茂村	41	34	-	-	-	2	-	4	-	-	1	-	-	-	-	-	01
02 国中村	104	68	-	2	-	4	2	20	4	1	-	3	-	-	-	-	02
03 大御門村	78	16	-	-	-	-	-	62	-	-	-	-	-	-	-	-	03
04 上私郷村	52	44	-	1	1	3	-	2	-	2	-	-	-	-	-	-	04
05 中私郷村	64	46	-	1	4	4	1	11	-	-	-	-	-	-	-	-	05
06 下私郷村	60	25	-	-	-	6	3	21	2	-	1	2	-	-	-	-	06
07 船岡村	19	14	-	-	1	1	-	1	-	-	-	-	-	-	-	-	07
08 大伊村	43	27	-	-	-	1	-	5	5	3	-	1	-	-	-	-	08
09 集村	37	24	-	2	-	7	1	1	1	1	-	-	-	-	-	-	09
10 安郷村	83	36	-	-	-	2	-	43	2	-	-	-	-	-	-	-	10
11 丹比村	132	99	-	-	1	5	1	24	-	1	-	1	-	-	-	-	11
12 八東村	106	59	-	1	-	6	3	32	1	4	-	-	-	-	-	-	12
364 三朝町	289	240	-	13	-	4	3	17	4	2	3	3	-	-	-	-	364
01 三朝村	15	12	-	1	-	1	-	-	-	-	-	1	-	-	-	-	01
02 三徳村	33	28	-	2	-	2	-	1	-	-	-	-	-	-	-	-	02
03 小畑村	48	31	-	6	-	-	-	9	2	-	-	-	-	-	-	-	03
04 旭村	156	137	-	3	-	1	2	6	2	-	3	2	-	-	-	-	04
05 竹田村	37	32	-	1	-	-	1	1	-	2	-	-	-	-	-	-	05
370 湯梨浜町	553	232	-	8	-	12	43	248	3	4	-	-	-	3	-	-	370
01 長瀬村	80	38	-	1	-	5	10	24	1	1	-	-	-	-	-	-	01
02 橋津村	8	4	-	-	-	-	-	3	-	-	-	-	-	1	-	-	02
03 宇野村	8	4	-	-	-	-	1	3	-	-	-	-	-	-	-	-	03
04 浅津村	59	38	-	4	-	1	4	11	-	1	-	-	-	-	-	-	04
05 泊村	67	20	-	-	4	4	20	19	-	2	-	-	-	2	-	-	05
06 金人村	87	25	-	1	-	-	-	61	-	-	-	-	-	-	-	-	06
07 東郷村	112	34	-	-	1	1	4	73	-	-	-	-	-	-	-	-	07
08 松崎村	4	1	-	-	-	-	1	2	-	-	-	-	-	-	-	-	08
09 花見村	128	68	-	2	-	1	3	52	2	-	-	-	-	-	-	-	09
371 琴浦町	885	378	1	6	5	89	57	156	11	117	34	24	3	2	-	2	371
01 浦安町	129	35	-	2	2	18	7	8	3	53	1	1	-	1	-	-	01
02 上郷村	106	62	-	1	6	6	1	25	1	6	3	1	1	1	-	-	02
03 下郷村	110	32	-	-	19	28	2	8	3	28	12	4	1	1	-	-	03
04 古布庄村	107	72	-	-	1	3	3	18	1	4	5	-	-	-	-	-	04
05 八橋町	84	26	-	1	7	7	3	31	1	10	4	3	1	-	-	-	05
06 赤崎町	68	27	-	1	6	6	12	12	1	7	1	2	-	-	-	-	06
07 成美村	110	51	-	-	14	11	11	22	1	2	1	7	-	-	-	-	07
08 以西村	90	33	-	3	1	11	6	27	1	2	3	4	-	-	-	-	08
09 安田村	81	40	1	-	5	5	15	5	2	5	4	2	-	-	-	-	09
372 北条町	723	119	-	22	9	197	171	141	14	31	4	9	2	3	-	1	372
01 北条村	126	10	-	-	2	35	1	77	-	-	1	-	-	-	-	-	01
02 下北条村	149	45	-	5	1	33	4	50	2	6	1	1	1	2	-	-	02
03 栄村	137	23	-	3	-	28	54	4	6	9	2	7	-	-	-	-	03
04 天蔵村	126	29	-	10	5	53	20	6	1	1	-	1	-	-	-	-	04
05 由良町	185	12	-	4	1	48	92	4	6	14	2	1	1	1	-	-	05

2 農業経営体

(6) 農産物販売金額1位の部門別経営体数

単位：経営体

	計	稲	麦類	雑穀・ いも類 ・豆類	工業農作物	露地野菜	施設野菜	果樹類	花き・花木	その他の 作物	酪農	肉用牛	養豚	養鶏	養蚕	その他の 畜産	
384 日吉津村	88	58	-	4	-	14	2	2	5	2	-	-	-	-	-	1	384
386 大山町	1,268	713	-	22	16	195	20	106	22	114	29	26	1	4	-	-	386
01 所子村	177	135	-	1	7	20	3	1	2	2	5	1	-	-	-	-	01
02 高麗村2-1	132	103	-	3	2	14	1	2	2	3	2	-	-	-	-	-	02
03 大山村	204	159	-	9	2	11	-	5	1	4	7	5	-	1	-	-	03
04 光徳村	105	39	-	2	2	32	7	8	4	8	1	-	-	2	-	-	04
05 御采屋町	7	5	-	-	-	1	-	-	-	-	1	-	-	-	-	-	05
06 名和村	113	29	-	1	1	11	1	23	1	43	1	2	-	1	-	-	06
07 庄内村	146	96	-	5	1	10	1	3	4	23	2	1	-	1	-	-	07
08 上中山村	130	66	-	-	1	18	-	15	4	13	4	8	1	-	-	-	08
09 下中山村	103	33	-	1	1	42	3	17	1	2	2	1	-	-	-	-	09
10 漣坂村	151	48	-	-	-	36	4	32	3	15	6	7	-	-	-	-	10
389 南部町	606	482	-	7	-	14	3	79	5	5	1	7	-	-	-	3	389
01 天津村	100	86	-	1	-	4	2	3	2	2	1	1	-	-	-	-	01
02 天国村	92	86	-	2	-	1	-	1	1	-	-	2	-	-	-	-	02
03 法勝寺村	78	71	-	1	-	2	-	1	1	1	-	1	-	-	-	-	03
04 上長田村	45	42	-	-	-	-	-	2	-	-	-	-	-	-	-	-	04
05 東長田村	40	38	-	-	-	-	-	-	-	-	-	1	-	-	-	-	05
06 手間村	90	73	-	2	-	4	-	5	-	4	-	2	-	-	-	-	06
07 賀野村	142	68	-	1	-	1	1	68	2	-	-	-	-	-	-	-	07
08 幡郷村2-2	19	18	-	-	-	1	-	-	-	-	-	-	-	-	-	-	08
390 伯耆町	705	563	-	2	-	77	3	22	10	9	3	13	-	1	-	2	390
01 幡郷村2-1	99	85	-	1	-	5	1	1	1	3	-	2	-	-	-	-	01
02 大幡村	95	69	-	-	-	13	1	4	4	-	-	3	-	1	-	-	02
03 八郷村	168	120	-	-	-	33	-	13	2	-	-	-	-	-	-	-	03
04 二部村	105	94	-	1	-	3	-	-	1	5	1	-	-	-	-	-	04
05 漣口町	161	139	-	-	-	11	-	1	1	1	2	5	-	-	-	-	05
06 日光村2-1	77	56	-	-	-	12	1	3	1	-	-	3	-	-	-	-	06
401 日南町	464	374	-	9	1	27	36	2	1	2	2	9	-	1	-	-	401
01 大宮村	41	30	-	2	-	4	3	-	-	-	-	2	-	-	-	-	01
02 阿毘縁村	39	30	-	-	-	1	1	1	1	-	-	2	-	-	-	-	02
03 山上村	74	63	-	1	-	5	4	-	-	-	-	1	-	-	-	-	03
04 多里村	47	40	-	-	-	2	-	-	-	1	-	1	-	-	-	-	04
05 日野上村	55	45	-	4	-	1	4	-	-	-	-	1	-	-	-	-	05
06 福栄村	67	51	-	1	-	7	5	-	-	1	2	-	-	-	-	-	06
07 石見村	141	115	-	1	1	7	13	1	-	-	-	2	-	1	-	-	07
402 日野町	179	137	-	13	-	9	-	1	3	5	1	10	-	-	-	-	402
01 根雨町	35	32	-	1	-	-	-	-	-	-	-	2	-	-	-	-	01
02 日野村	57	49	-	-	-	2	-	1	-	1	-	4	-	-	-	-	02
03 黒坂町	87	56	-	12	-	7	-	-	3	4	1	4	-	-	-	-	03
403 江府町	321	288	-	3	-	11	3	2	3	3	1	7	-	-	-	-	403
01 日光村2-2	40	33	-	1	-	4	-	-	-	1	1	1	-	-	-	-	01
02 米沢村	140	126	-	-	-	4	3	-	1	1	1	5	-	-	-	-	02
03 江尾町	71	64	-	1	-	-	-	2	1	2	-	1	-	-	-	-	03
04 神奈川村	70	65	-	1	-	3	-	-	1	1	-	-	-	-	-	-	04

2 農業経営体  
(7) 単一経営経営体数

単位：経営体

	単一経営 経営体数	稲	麦類	雑穀・ いも類 ・豆類	工業農作物	露地野菜	施設野菜	果樹類	花き・花木	その他の 作物	酪農	肉用牛	養豚	養鶏	養蚕	その 他 畜産	
31 鳥取県	10,885	7,772	2	129	25	883	284	1,137	93	311	84	121	11	22	-	11	31
201 鳥取市	2,597	2,118	2	11	2	113	19	259	15	37	6	11	2	1	-	1	201
01 鳥取市	100	72	-	1	-	8	4	9	5	1	-	-	-	-	-	-	01
02 米里村	71	63	-	1	-	3	-	3	-	1	-	-	-	-	-	-	02
03 倉田村	110	107	1	-	-	2	-	-	-	-	-	-	-	-	-	-	03
04 面影村	27	26	-	-	-	-	-	-	-	-	-	-	-	-	-	-	04
05 神戸村	37	19	-	-	-	-	1	15	-	2	-	-	-	-	-	-	05
06 大和村	85	79	-	1	-	2	-	1	-	1	-	-	-	-	-	-	06
07 美穂村	96	93	-	-	-	1	-	-	-	1	-	-	-	-	-	-	07
08 大正村	79	75	1	-	-	2	-	-	1	-	-	-	-	-	-	-	08
09 東郷村	64	61	-	1	-	-	-	-	-	1	-	1	-	-	-	-	09
10 豊美村	86	80	-	1	-	4	-	-	1	-	-	-	-	-	-	-	10
11 明治村	70	66	-	-	-	-	-	2	-	1	-	-	1	-	-	-	11
12 湖山村	13	4	-	-	-	3	1	-	2	2	-	-	-	1	-	-	12
13 松保村	47	45	-	1	-	1	1	-	-	-	-	-	-	-	-	-	13
14 千代水村	16	10	-	1	-	3	1	-	-	1	-	-	-	-	-	-	14
15 吉岡村	30	27	-	-	-	1	-	1	-	-	-	-	-	-	-	-	15
16 大郷村	52	52	-	-	-	-	-	-	-	-	-	-	-	-	-	-	16
17 末恒村	17	14	-	-	-	2	-	-	-	1	-	-	-	-	-	-	17
18 津ノ井村	57	33	-	-	-	2	-	-	-	1	-	1	-	-	-	-	18
19 宇佐野村	181	145	-	-	-	5	1	25	1	2	2	-	-	-	-	-	19
20 成器村	36	34	-	-	-	-	-	1	-	1	-	-	-	-	-	-	20
21 大茅村	13	12	-	-	-	1	-	-	-	-	-	-	-	-	-	-	21
22 福部村	155	77	-	-	-	40	-	27	-	11	-	-	-	-	-	-	22
23 国英村	85	85	-	-	-	2	1	7	-	-	-	1	-	-	-	-	23
24 河原町	50	38	-	1	1	3	-	4	-	-	-	-	-	-	-	-	24
25 八上村	25	20	-	-	-	1	-	4	-	-	-	-	-	-	-	-	25
26 西郷村	88	71	-	-	-	6	1	8	1	1	-	2	-	-	-	-	26
27 散岐村	115	60	-	-	-	1	-	62	1	1	-	-	-	-	-	-	27
28 大村	50	44	-	-	-	4	-	-	-	1	-	-	-	-	-	-	28
29 甲瀬町	10	10	-	-	-	-	-	-	-	-	-	-	-	-	-	-	29
30 社村	59	56	-	-	-	1	-	-	-	2	-	-	-	-	-	-	30
31 佐治村	111	53	-	-	-	4	1	50	-	3	-	-	-	-	-	-	31
32 宝木村	71	66	-	1	-	3	1	-	-	-	-	-	-	-	-	-	32
33 酒津村	-	-	-	-	-	-	-	-	-	-	-	-	-	-	-	-	33
34 瑞穂村	66	62	-	-	-	3	-	-	-	-	1	-	-	-	-	-	34
35 浜村町	28	26	-	-	-	1	1	-	-	-	-	-	-	-	-	-	35
36 渡坂村	61	54	-	-	-	-	-	6	-	-	-	-	-	-	-	-	36
37 鹿野町	87	85	-	1	-	1	-	-	-	-	-	-	1	-	-	-	37
38 小鷺河村	17	16	-	-	-	-	-	-	1	-	-	-	-	-	-	-	38
39 勝各村	81	74	-	2	-	1	-	-	1	-	1	1	-	-	-	-	39
40 日置村	20	11	-	-	-	-	-	7	1	-	-	-	-	-	-	-	40
41 日置谷村	47	38	-	-	-	1	1	4	1	-	-	2	-	-	-	-	41
42 青谷町	9	6	-	-	-	-	-	2	-	1	-	-	-	-	-	-	42
43 中郷村	37	26	-	-	1	-	-	7	-	-	1	2	-	-	-	-	43
44 勝部村	27	23	-	-	-	1	-	3	-	-	-	-	-	-	-	-	44
202 米子市	1,018	725	-	12	2	203	17	37	13	7	-	1	-	1	-	-	202
01 彦名村	56	1	-	-	-	43	10	-	1	1	-	-	-	-	-	-	01
02 崎津村	43	-	-	2	-	40	1	-	-	-	-	-	-	-	-	-	02
03 大徳津村	9	-	-	-	-	9	-	-	-	-	-	-	-	-	-	-	03
84 和田村	22	1	-	-	-	21	-	-	-	-	-	-	-	-	-	-	04

2 農業経営体  
(7) 単一経営経営体数

単位：経営体

単一経営 経営体数	稲	麦類	雑穀・ いも類 ・豆類	工業農作物	露地野菜	施設野菜	果樹類	花き・花木	その他の 作物	酪農	肉用牛	養豚	養鶏	養蚕	その他 畜産	
05 高森村	32	-	-	1	30	-	-	1	-	-	-	-	-	-	-	05
06 菟足村	23	3	-	-	19	-	-	-	-	-	-	-	1	-	-	06
07 米子市	155	120	2	1	19	2	2	8	1	-	-	-	-	-	-	07
08 成美村	67	65	-	-	-	-	-	-	-	-	-	-	-	-	-	08
09 尚徳村	89	68	-	1	1	-	18	-	-	-	1	-	-	-	-	09
10 五千石村	76	74	-	-	1	-	-	-	-	-	-	-	-	-	-	10
11 春日村	78	75	-	1	1	-	-	-	1	-	-	-	-	-	-	11
12 藤村	43	37	-	-	2	2	1	-	1	-	-	-	-	-	-	12
13 大高村	71	63	-	2	4	-	-	1	-	-	-	-	-	-	-	13
14 眞村	65	65	-	-	3	-	3	-	-	-	-	-	-	-	-	14
15 高麗村2-2	7	7	-	-	-	-	-	-	-	-	-	-	-	-	-	15
16 延江町	49	44	-	-	2	1	-	1	1	-	-	-	-	-	-	16
17 宇田川村	73	56	-	1	3	1	11	1	1	-	-	-	-	-	-	17
18 大和村	54	46	-	-	5	-	1	-	2	-	-	-	-	-	-	18
203 倉吉市	972	702	18	1	70	40	74	14	15	8	21	1	4	-	4	203
01 西郷村	38	27	-	-	-	7	4	-	-	-	-	-	-	-	-	01
02 上井町	23	17	-	-	2	-	3	-	1	-	-	-	-	-	-	02
03 倉吉町	29	16	-	-	2	-	6	4	-	-	-	-	1	-	-	03
04 小鴨村	97	83	2	1	3	-	4	-	2	-	-	1	-	-	-	04
05 上小鴨村	79	50	-	8	3	-	13	1	-	-	3	-	-	-	-	05
06 北谷村	132	93	-	1	17	3	-	13	1	1	1	-	1	-	-	06
07 高城村	153	110	-	1	6	10	7	6	2	2	8	-	1	-	-	07
08 社村	114	70	-	-	17	14	2	2	2	5	1	-	1	-	-	08
09 灘手村	33	20	2	-	6	3	-	-	1	-	-	-	-	-	-	09
10 上北条村	42	28	-	4	2	3	-	-	4	-	-	-	-	-	-	10
11 矢送村	61	52	-	-	4	1	5	-	-	-	3	-	-	-	-	11
12 南谷村	85	70	-	-	1	-	7	-	2	-	2	-	-	-	-	12
13 山守村	86	66	-	-	7	-	6	-	3	-	3	-	-	-	-	13
204 境港市	58	1	-	1	51	3	-	-	-	-	-	-	1	-	-	204
01 渡村	16	-	-	-	16	-	-	-	-	-	-	-	-	-	-	01
01 外江町	4	-	-	-	3	1	-	-	-	-	-	-	-	-	-	02
03 境町	x	x	x	x	x	x	x	x	x	x	x	x	x	x	x	03
04 上通村	x	x	x	x	x	x	x	x	x	x	x	x	x	x	x	04
05 余子村	8	1	-	-	7	-	-	-	-	-	-	-	-	-	-	05
06 中浜村	26	-	-	1	23	1	-	-	-	-	-	-	1	-	-	06
302 岩美町	267	251	-	1	1	6	3	1	2	1	-	-	1	-	-	302
01 大岩村	14	14	-	-	-	-	-	-	-	-	-	-	-	-	-	01
02 本庄村	74	70	-	-	-	2	1	-	1	-	-	-	-	-	-	02
03 小田村	61	58	-	-	-	1	1	1	-	-	-	-	-	-	-	03
04 網代村	-	-	-	-	-	-	-	-	-	-	-	-	-	-	-	04
05 浦富町	17	13	-	-	-	3	-	-	-	1	-	-	-	-	-	05
06 田後村	-	-	-	-	-	-	-	-	-	-	-	-	-	-	-	06
07 眞村	5	5	-	-	-	-	-	-	-	-	-	-	-	-	-	07
08 岩井町	44	42	-	-	-	-	1	-	1	-	-	-	-	-	-	08
09 蒲生村	52	49	-	1	1	-	-	-	-	-	-	-	1	-	-	09
325 若桜町	97	85	-	1	5	-	1	-	-	-	3	2	-	-	-	325
01 若桜町	70	64	-	-	4	-	-	-	-	-	1	1	-	-	-	01
02 池田村	27	21	-	1	1	-	-	-	-	-	2	2	-	-	-	02

2 農業経営体  
(7) 単一経営経営体数

単位：経営体

単一経営 経営体数	稲	麦類	雑穀・ いも類 ・豆類	工業農作物	露地野菜	施設野菜	果樹類	花き・花木	その他の 作物	酪農	肉用牛	養豚	養鶏	養蚕	その 他 畜産	
328 智頭町	200	183	-	-	4	-	1	4	1	-	6	-	-	-	1	328
01 智頭町	194	178	-	-	4	-	1	4	1	-	5	-	-	-	1	01
02 山郷村	6	5	-	-	-	-	-	-	-	-	1	-	-	-	-	02
329 八頭町	640	414	-	3	17	6	171	6	12	2	8	-	1	-	-	329
01 智茂村	34	30	-	-	-	-	3	-	-	1	-	-	-	-	-	01
02 国中村	75	54	-	1	2	1	13	1	1	-	2	-	-	-	-	02
03 大御門村	63	11	-	-	-	-	52	-	-	-	-	-	-	-	-	03
04 上私郷村	43	40	-	-	-	-	2	-	1	-	-	-	-	-	-	04
05 中私郷村	51	39	-	1	1	-	9	-	1	-	-	-	-	-	-	05
06 下私郷村	42	17	-	-	2	2	18	-	-	1	2	-	-	-	-	06
07 船岡村	14	12	-	-	-	-	-	-	-	-	2	-	-	-	-	07
08 大伊村	36	25	-	1	1	-	2	3	3	-	1	-	-	-	-	08
09 集村	25	20	-	1	3	-	-	-	1	-	-	-	-	-	-	09
10 安郷村	62	29	-	-	-	-	32	1	-	-	-	-	-	-	-	10
11 丹比村	109	84	-	-	4	1	18	1	1	-	1	-	-	-	-	11
12 八東村	86	53	-	-	4	2	22	1	4	-	-	-	-	-	-	12
364 三朝町	259	226	-	7	2	1	15	1	2	3	2	-	-	-	-	364
01 三朝村	13	11	-	1	-	-	-	-	-	-	1	-	-	-	-	01
02 三徳村	30	28	-	-	1	-	1	-	-	-	-	-	-	-	-	02
03 小畑村	42	29	-	5	-	-	8	-	-	-	-	-	-	-	-	03
04 旭村	141	129	-	1	1	-	5	1	-	3	1	-	-	-	-	04
05 竹田村	33	29	-	-	-	1	1	-	2	-	-	-	-	-	-	05
370 湯梨浜町	448	198	-	6	6	32	201	-	3	-	-	-	2	-	-	370
01 長瀬村	68	36	-	1	3	8	19	-	1	-	-	-	-	-	-	01
02 橋津村	6	3	-	-	-	-	2	-	-	-	-	-	1	-	-	02
03 宇野村	6	3	-	-	-	-	3	-	-	-	-	-	-	-	-	03
04 浅津村	44	32	-	3	-	-	6	-	-	-	-	-	-	-	-	04
05 泊村	54	17	-	-	2	19	14	-	1	-	-	-	-	-	-	05
06 金人村	73	20	-	-	-	-	52	-	-	-	-	-	-	-	-	06
07 東郷村	98	32	-	-	1	1	64	-	-	-	-	-	-	-	-	07
08 松崎村	3	1	-	-	-	1	1	-	-	-	-	-	-	-	-	08
09 花見村	96	54	-	1	-	-	40	-	-	-	-	-	-	-	-	09
371 琴浦町	713	338	-	5	56	40	114	7	98	28	18	3	2	-	1	371
01 浦安町	99	30	-	2	10	1	3	2	48	1	1	-	1	-	-	01
02 上郷村	81	51	-	1	4	1	17	-	3	2	1	-	1	-	-	02
03 下郷村	83	27	-	-	11	2	5	1	24	9	2	1	1	-	-	03
04 古布庄村	94	68	-	-	2	3	11	1	4	5	1	-	-	-	-	04
05 八橋町	74	24	-	1	5	-	28	1	9	4	1	1	-	-	-	05
06 赤碓町	57	26	-	-	5	9	9	1	6	-	2	-	-	-	-	06
07 成美村	94	45	-	-	10	9	20	1	1	1	6	-	-	-	-	07
08 以西村	66	30	-	3	5	3	18	1	-	2	4	-	-	-	-	08
09 安田村	65	37	-	-	4	12	3	1	3	4	1	-	-	-	-	09
372 北条町	492	100	-	14	141	78	111	6	22	3	5	2	3	-	1	372
01 北条村	94	6	-	2	25	-	60	-	1	1	-	-	-	-	-	01
02 下北条村	120	36	-	2	30	3	40	1	4	1	-	1	2	-	-	02
03 栄村	87	21	-	3	16	27	3	3	8	1	4	-	-	-	-	03
04 大畷村	97	26	-	7	45	11	5	1	1	1	-	-	1	-	-	04
05 由良町	94	11	-	2	25	37	3	2	9	2	1	1	-	-	-	05

2 農業経営体  
(7) 単一経営経営体数

単位：経営体

単一経営 経営体数	稲	麦類	雑穀・ いも類 ・豆類	工業農作物	露地野菜	施設野菜	果樹類	花き・花木	その他の 作物	酪農	肉用牛	養豚	養鶏	養蚕	その 他 畜産
384 日吉津村	63	50	2	6	1	1	2	2	2	2	18	1	4	-	384
386 大山町	1,079	675	17	9	140	9	74	14	93	25	18	1	4	-	386
01 所子村	163	130	1	3	19	2	1	2	1	4	-	-	-	-	01
02 高麗村2-1	119	100	1	2	11	2	1	1	2	2	-	-	-	-	02
03 大山村	187	157	8	4	4	-	2	1	4	7	3	-	1	-	03
04 光徳村	83	36	2	2	20	4	6	4	6	1	-	-	2	-	04
05 御来屋町	7	5	-	-	1	1	1	-	1	1	-	-	-	-	05
06 名和村	92	26	1	7	7	1	17	-	36	1	2	-	1	-	06
07 庄内村	123	89	3	6	6	-	3	2	17	2	1	-	-	-	07
08 上中山村	102	60	-	1	10	-	9	3	11	3	4	1	-	-	08
09 下中山村	83	28	1	1	34	1	14	2	2	2	2	-	-	-	09
10 漣坂村	120	44	-	-	28	1	22	1	13	5	6	-	-	-	10
389 南部町	543	452	5	9	9	2	60	2	3	1	7	-	-	-	389
01 天津村	92	82	-	4	4	1	2	1	1	1	1	-	-	-	01
02 天国村	90	84	2	1	1	-	1	-	-	-	2	-	-	-	02
03 法勝寺村	71	68	1	-	-	-	-	1	-	-	1	-	-	-	03
04 上長田村	40	37	-	-	1	-	2	-	-	-	-	-	-	-	04
05 東長田村	39	37	-	-	-	-	-	-	-	-	1	-	-	-	05
06 手間村	77	66	1	2	2	-	3	-	3	-	2	-	-	-	06
07 賀野村	116	60	1	1	1	1	52	-	-	-	-	-	-	-	07
08 幡郷村2-2	18	18	-	-	-	-	-	-	-	-	-	-	-	-	08
390 伯耆町	590	515	2	38	1	1	11	5	7	3	6	-	1	-	390
01 幡郷村2-1	90	82	1	4	4	-	1	-	2	-	-	-	-	-	01
02 大幡村	75	64	-	-	7	1	1	1	1	-	-	1	-	-	02
03 八郷村	123	102	-	13	-	-	7	1	-	-	-	-	-	-	03
04 二部村	102	93	1	2	2	-	-	1	4	1	-	-	-	-	04
05 漣口町	147	129	-	7	7	-	1	1	1	2	5	-	-	-	05
06 日光村2-1	53	45	-	5	5	-	1	1	1	-	1	-	-	-	06
401 日南町	399	336	8	16	26	3	2	1	1	2	5	-	1	-	401
01 大宮村	33	25	2	3	3	-	-	-	-	-	-	-	-	-	01
02 阿良縁村	31	26	-	1	1	1	1	1	-	-	-	-	-	-	02
03 山上村	68	59	1	3	4	-	-	-	-	-	1	-	-	-	03
04 多里村	43	39	-	-	1	-	-	-	-	-	1	-	-	-	04
05 日野上村	46	38	3	1	1	4	-	-	-	-	-	-	-	-	05
06 福栄村	59	48	1	4	3	-	-	-	1	2	-	-	-	-	06
07 石見村	119	101	1	3	9	1	1	-	-	-	2	-	1	-	07
402 日野町	162	131	13	4	4	-	1	1	4	1	7	-	-	-	402
01 根雨町	34	31	1	-	-	-	-	-	-	-	2	-	-	-	01
02 日野村	54	47	-	2	2	-	1	-	1	1	3	-	-	-	02
03 黒坂町	74	53	12	2	2	-	-	1	3	1	2	-	-	-	03
403 江府町	288	272	3	1	3	1	2	1	2	1	3	-	-	-	403
01 日光村2-2	32	31	1	-	-	-	-	-	-	-	2	-	-	-	01
02 米沢村	122	116	-	-	-	3	-	-	-	1	2	-	-	-	02
03 江尾町	69	62	1	-	-	-	2	1	2	-	1	-	-	-	03
04 神奈川村	65	63	1	1	1	-	-	-	-	-	-	-	-	-	04

2 農業経営体

(8) 準単一複合経営及び複合経営経営体数

単位：経営体

地域	準単一複合経営及び複合経営経営体数	主位部門の販売金額が6割以上8割未満の経営体											単一複合経営				
		計	小計	麦類作	雑穀・いも類・豆類	工業農作物	露地野菜	施設野菜	果樹類	花き・花木	その他の作物	酪農	肉用牛	養豚	養鶏	養蚕	その他の産畜
31 鳥取県	2,278	1,621	551	8	102	7	209	30	122	23	36	-	11	-	-	-	3
201 鳥取市	469	313	143	1	18	1	73	8	29	3	9	-	-	-	-	-	1
01 鳥取市	42	22	10	-	1	-	4	2	3	-	-	-	-	-	-	-	01
02 米里村	27	17	9	-	5	-	1	-	-	-	3	-	-	-	-	-	02
03 倉田村	4	3	2	-	-	-	1	1	-	-	-	-	-	-	-	-	03
04 面影村	3	2	1	-	-	-	1	-	-	-	-	-	-	-	-	-	04
05 神戸村	13	8	2	-	-	-	1	-	1	-	-	-	-	-	-	-	05
06 大和村	8	5	3	-	-	-	2	-	-	-	1	-	-	-	-	-	06
07 美穂村	5	5	3	-	-	-	3	-	-	-	-	-	-	-	-	-	07
08 大正村	11	8	6	-	1	-	5	-	-	-	-	-	-	-	-	-	08
09 東郷村	3	1	-	-	-	-	-	-	-	-	-	-	-	-	-	-	09
10 豊美村	8	4	2	-	-	-	1	-	-	1	-	-	-	-	-	-	10
11 明治村	13	10	6	-	-	-	3	1	1	-	1	-	-	-	-	-	11
12 湖山村	14	6	3	-	-	-	3	-	-	-	-	-	-	-	-	-	12
13 松保村	7	6	4	-	-	-	4	-	-	-	-	-	-	-	-	-	13
14 千代水村	10	6	1	-	-	-	1	-	-	-	-	-	-	-	-	-	14
15 吉岡村	5	4	3	-	-	-	2	-	-	-	1	-	-	-	-	-	15
16 大郷村	6	2	2	-	-	-	2	-	-	-	-	-	-	-	-	-	16
17 末恒村	2	2	1	-	-	-	-	-	-	-	1	-	-	-	-	-	17
18 津ノ井村	11	9	3	-	-	-	1	-	2	-	-	-	-	-	-	-	18
19 宇佐野村	26	21	7	1	-	-	3	1	1	-	-	-	-	-	-	-	19
20 成器村	1	-	-	-	-	-	-	-	-	-	-	-	-	-	-	-	20
21 大茅村	2	2	1	-	-	-	1	-	-	-	-	-	-	-	-	-	21
22 福部村	19	15	3	-	-	-	1	2	2	-	-	-	-	-	-	-	22
23 国英村	26	15	6	-	1	-	1	2	3	-	-	-	-	-	-	-	23
24 河原町	11	7	2	-	-	-	1	1	1	-	-	-	-	-	-	-	24
25 八上村	10	8	2	-	-	-	1	-	1	-	-	-	-	-	-	-	25
26 西郷村	23	15	6	-	3	-	3	-	1	-	-	-	-	-	-	-	26
27 散岐村	24	16	10	2	-	-	2	-	7	-	-	-	-	-	-	-	27
28 大村	12	8	2	-	-	-	1	-	-	1	-	-	-	-	-	-	28
29 用瀬町	1	-	-	-	-	-	-	-	-	-	-	-	-	-	-	-	29
30 社村	6	5	-	-	-	-	-	-	-	-	-	-	-	-	-	-	30
31 佐治村	8	3	-	-	-	-	-	-	-	-	-	-	-	-	-	-	31
32 宝木村	8	6	5	-	-	-	3	-	1	-	1	-	-	-	-	-	32
33 酒津村	-	-	-	-	-	-	-	-	-	-	-	-	-	-	-	-	33
34 瑞穂村	11	7	4	-	1	-	3	-	-	-	-	-	-	-	-	-	34
35 浜村町	5	4	2	-	-	1	1	-	-	-	-	-	-	-	-	-	35
36 渡坂村	27	16	11	-	4	-	6	1	-	-	-	-	-	-	-	-	36
37 鹿野町	12	10	3	-	1	-	2	-	-	-	-	-	-	-	-	-	37
38 小鷺河村	6	6	2	-	-	-	1	-	-	1	-	-	-	-	-	-	38
39 勝各村	9	5	4	-	-	-	4	-	-	-	-	-	-	-	-	-	39
40 日置村	5	1	1	-	-	-	1	-	-	-	-	-	-	-	-	-	40
41 日置谷村	10	8	4	-	-	-	1	-	2	-	1	-	-	-	-	-	41
42 青谷町	3	3	2	-	-	-	1	-	1	-	-	-	-	-	-	-	42
43 中郷村	11	8	5	-	-	-	2	-	3	-	-	-	-	-	-	-	43
44 勝部村	1	1	-	-	-	-	-	-	-	-	-	-	-	-	-	-	44
202 米子市	195	146	60	1	13	1	28	3	9	2	-	-	2	-	-	-	1
01 彦名村	6	-	-	-	-	-	-	-	-	-	-	-	-	-	-	-	01
02 崎津村	5	5	-	-	-	-	-	-	-	-	-	-	-	-	-	-	02
03 大瀬津村	-	-	-	-	-	-	-	-	-	-	-	-	-	-	-	-	03
84 和田村	-	-	-	-	-	-	-	-	-	-	-	-	-	-	-	-	04



2 農業経営体  
(8) 単一複合経営及び複合経営体数

地 域	単位：経営体																
	主 位 部 門 の 販 売 金 額 が 6 割 以 上 8 割 未 満 の 經 営 ( 単 一 複 合 經 営 )		經 営 位 が														
	準 単 一 複 合 經 営 及 び 複 合 經 営 體 數	計	小 計	麥 類 作	雜 穀 ・ い も 類 ・ 豆 類	工 芸 農 作 物	露 地 野 菜	施 設 野 菜	果 樹 類	花 き ・ 花 木	そ の 他 の 作 物	農 酪	肉 用 牛	養 豚	養 鶏	養 蚕	そ の 他 の 畜 産
05 高松村	3	2	-	-	-	-	-	-	-	-	-	-	-	-	-	-	05
06 菟谷村	2	1	-	-	-	-	-	-	-	-	-	-	-	-	-	-	06
07 米子市	25	19	6	1	-	2	1	1	1	1	-	-	-	-	-	-	07
08 成美村	7	6	2	-	-	-	-	-	-	-	-	-	-	-	-	-	08
09 尚徳村	17	13	3	-	-	-	-	3	-	-	-	-	-	-	-	-	09
10 五石村	8	5	4	-	-	2	-	-	-	-	-	-	-	-	-	-	10
11 春日村	18	16	7	-	1	4	-	-	-	-	-	1	-	-	-	-	11
12 藤村	10	8	6	-	-	5	-	-	-	-	-	-	-	-	-	-	12
13 大高村	31	20	14	-	8	-	-	1	1	-	-	-	-	-	-	-	13
14 眞村	18	13	3	-	-	1	-	-	2	-	-	-	-	-	-	-	14
15 高麗村2-2	2	2	1	-	-	-	-	-	-	-	-	-	-	-	-	-	15
16 延江町	9	5	2	-	-	2	-	-	-	-	-	-	-	-	-	-	16
17 宇田川村	19	18	7	-	-	4	-	2	-	-	-	1	-	-	-	-	17
18 大和村	12	7	5	-	2	-	3	-	-	-	-	-	-	-	-	-	18
203 倉吉市	314	207	63	4	23	-	15	3	16	1	1	-	-	-	-	-	203
01 西郷村	8	4	-	-	-	-	-	-	-	-	-	-	-	-	-	-	01
02 上井町	3	2	-	-	-	-	-	-	-	-	-	-	-	-	-	-	02
03 倉吉町	6	5	2	-	-	-	-	2	-	-	-	-	-	-	-	-	03
04 小鴨村	26	18	6	1	5	-	-	-	-	-	-	-	-	-	-	-	04
05 上小鴨村	42	32	12	-	6	2	-	-	4	-	-	-	-	-	-	-	05
06 北谷村	43	24	6	-	2	-	1	-	3	-	-	-	-	-	-	-	06
07 高城村	47	30	8	-	1	4	-	4	2	1	-	-	-	-	-	-	07
08 社村	52	30	3	-	1	-	-	1	1	-	-	-	-	-	-	-	08
09 灘手村	16	10	3	-	1	-	2	-	1	-	-	-	-	-	-	-	09
10 上北条村	18	14	9	2	3	-	2	2	2	-	-	-	-	-	-	-	10
11 矢送村	5	4	2	-	-	1	-	-	-	-	1	-	-	-	-	-	11
12 南谷村	31	23	7	-	2	-	3	-	2	-	-	-	-	-	-	-	12
13 山守村	17	11	5	1	2	-	2	-	-	-	-	-	-	-	-	-	13
204 境港市	8	6	1	-	1	-	-	-	-	-	-	-	-	-	-	-	204
01 渡村	-	-	-	-	-	-	-	-	-	-	-	-	-	-	-	-	01
02 外江町	4	3	-	-	-	-	-	-	-	-	-	-	-	-	-	-	02
03 境町	x	x	x	x	x	x	x	x	x	x	x	x	x	x	x	x	03
04 上通村	x	x	x	x	x	x	x	x	x	x	x	x	x	x	x	x	04
05 余子村	1	1	1	-	1	-	-	-	-	-	-	-	-	-	-	-	05
06 中浜村	3	2	-	-	-	-	-	-	-	-	-	-	-	-	-	-	06
302 岩美町	27	21	13	-	1	6	-	-	2	1	2	-	-	-	-	-	302
01 大岩村	1	1	-	-	-	1	-	-	-	-	-	-	-	-	-	-	01
02 本庄村	11	9	7	-	1	2	-	2	-	-	2	-	-	-	-	-	02
03 小田村	5	4	1	-	1	-	-	-	-	-	-	-	-	-	-	-	03
04 網代村	-	-	-	-	-	-	-	-	-	-	-	-	-	-	-	-	04
05 浦富町	1	1	1	-	-	-	1	-	-	-	-	-	-	-	-	-	05
06 田後村	-	-	-	-	-	-	-	-	-	-	-	-	-	-	-	-	06
07 栗村	-	-	-	-	-	-	-	-	-	-	-	-	-	-	-	-	07
08 岩井町	3	2	2	-	-	1	-	-	-	1	-	-	-	-	-	-	08
09 浦生村	6	5	2	-	-	2	-	-	-	-	-	-	-	-	-	-	09
325 若桜町	12	10	7	-	1	3	1	1	1	1	-	-	-	-	-	-	325
01 若桜町	9	7	6	-	1	1	2	1	1	-	-	-	-	-	-	-	01
02 池田村	3	3	1	-	-	1	-	-	-	-	-	-	-	-	-	-	02

2 農業経営体

(8) 単一複合経営及び複合経営経営体数

地 域	単位：経営体															
	単一複合経営及び複合経営経営体数	主 位 部 門 の 販 売 金 額 が 6 割 以 上 8 割 未 満 の 經 営 ( 準 単 一 複 合 經 営 )		主 位 部 門 が 主 位 部 門 で 2 位 が												
		計	小 計	麦 類 作	雑 穀 ・ い も 類 ・ 豆 類	工 芸 農 作 物	露 地 野 菜	施設野菜	果 樹 類	花 き ・ 花 水	そ の 他 の 作 物	農 酪	肉 用 牛	養 豚	養 鶏	養 蚕
328 智頭町	29	21	9	-	4	4	-	1	4	-	-	-	-	-	-	328
01 智頭町	28	21	9	-	4	4	-	1	4	-	-	-	-	-	-	01
02 山郷村	1	-	-	-	-	-	-	-	-	-	-	-	-	-	-	02
329 八頭町	179	132	52	4	2	16	1	22	3	4	-	-	-	-	-	329
01 賀茂村	7	5	3	-	2	1	-	-	-	-	-	-	-	-	-	01
02 国中村	29	21	10	-	-	5	-	3	2	-	-	-	-	-	-	02
03 大御門村	15	13	4	-	-	4	-	4	-	-	-	-	-	-	-	03
04 上私郷村	9	4	4	-	-	1	-	2	-	1	-	-	-	-	-	04
05 中私郷村	13	10	5	-	-	1	-	1	-	2	-	-	-	-	-	05
06 下私郷村	18	8	3	-	2	1	-	-	-	-	-	-	-	-	-	06
07 船岡村	5	4	2	-	-	1	-	1	-	-	-	-	-	-	-	07
08 大伊村	7	3	1	-	-	1	-	1	-	-	-	-	-	-	-	08
09 集村	12	9	3	-	-	3	-	-	-	-	-	-	-	-	-	09
10 安郷村	21	19	5	-	1	1	-	3	-	-	-	-	-	-	-	10
11 丹比村	23	17	9	-	1	1	1	6	-	1	-	-	-	-	-	11
12 八東村	20	15	3	-	-	1	-	2	-	-	-	-	-	-	-	12
364 三朝町	30	18	9	-	4	2	-	3	-	-	-	-	-	-	-	364
01 三朝村	2	1	1	-	-	-	-	1	-	-	-	-	-	-	-	01
02 三徳村	3	2	-	-	-	-	-	-	-	-	-	-	-	-	-	02
03 小鹿村	6	3	2	-	-	-	-	1	-	-	-	-	-	-	-	03
04 旭村	15	11	6	-	3	2	-	1	-	-	-	-	-	-	-	04
05 竹田村	4	1	-	-	-	-	-	-	-	-	-	-	-	-	-	05
370 湯梨浜町	105	83	24	-	4	1	4	14	-	1	-	-	-	-	-	370
01 長瀬村	12	9	-	-	-	-	-	-	-	-	-	-	-	-	-	01
02 橋津村	2	2	1	-	-	-	-	1	-	-	-	-	-	-	-	02
03 宇野村	2	2	1	-	-	-	-	1	-	-	-	-	-	-	-	03
04 浅津村	15	11	4	-	1	-	2	1	-	-	-	-	-	-	-	04
05 泊村	13	10	3	-	-	-	2	1	-	-	-	-	-	-	-	05
06 金人村	14	12	3	-	1	-	-	1	-	1	-	-	-	-	-	06
07 東郷村	14	11	2	-	-	-	-	2	-	-	-	-	-	-	-	07
08 松崎村	1	1	-	-	-	-	-	-	-	-	-	-	-	-	-	08
09 花見村	32	25	10	-	2	1	-	7	-	-	-	-	-	-	-	09
371 琴浦町	172	134	32	-	3	6	1	8	3	9	-	-	-	-	-	371
01 浦安町	30	22	4	-	-	2	-	-	-	2	-	-	-	-	-	01
02 上郷村	25	19	8	-	-	1	-	3	1	3	-	-	-	-	-	02
03 下郷村	27	21	4	-	-	1	-	1	-	2	-	-	-	-	-	03
04 古布庄村	13	10	4	-	-	-	-	1	-	1	-	-	-	-	-	04
05 八橋町	10	9	1	-	-	-	-	1	-	-	-	-	-	-	-	05
06 赤碓町	11	9	-	-	-	-	-	-	-	-	-	-	-	-	-	06
07 成美村	16	15	6	-	-	2	-	2	2	-	-	-	-	-	-	07
08 以西村	24	18	2	-	2	-	-	-	-	-	-	-	-	-	-	08
09 安田村	16	11	3	-	1	-	1	-	-	1	-	-	-	-	-	09
372 北条町	231	165	14	1	5	4	1	2	-	1	-	-	-	-	-	372
01 北条村	32	23	1	1	-	-	-	-	-	-	-	-	-	-	-	01
02 下北条村	29	25	7	-	4	1	-	2	-	-	-	-	-	-	-	02
03 栄村	50	41	2	-	-	-	1	-	-	1	-	-	-	-	-	03
04 大蔵村	29	21	3	-	1	2	-	-	-	-	-	-	-	-	-	04
05 由良町	91	55	1	-	-	1	-	-	-	-	-	-	-	-	-	05

2 農業経営体

(8) 準単一複合経営及び複合経営体数

単位：経営体

地 域	準単一複合経営及び複合経営体数	主 位 部 門 の 販 売 金 額 が 6 割 以 上 8 割 未 満 の 経 営 ( 準 単 一 複 合 経 営 )										384					
		計	稲 作 が 主 位 部 門 で 2 位 が														
			小 計	麦 類 作	雑 穀 ・ い も 類 ・ 豆 類	工 芸 農 作 物	露 地 野 菜	施設野菜	果 樹 類	花 き ・ 花 木	そ の 他 の 作 物		農 酪	肉 用 牛	養 豚	養 鶏	養 蚕
384 日吉津村	25	18	7	1	2	-	2	1	-	-	-	-	-	-	-	-	1
386 大山町	189	148	30	-	8	-	8	1	4	3	4	-	-	-	-	-	386
01 所子村	14	10	3	-	2	-	-	-	-	1	-	-	-	-	-	-	01
02 高麗村2-1	13	10	2	-	1	-	-	-	-	1	-	-	-	-	-	-	02
03 大山村	17	15	2	-	-	-	-	-	-	-	1	-	-	-	-	-	03
04 光徳村	22	21	3	-	2	-	-	-	-	1	-	-	-	-	-	-	04
05 御来屋町	-	-	-	-	-	-	-	-	-	-	-	-	-	-	-	-	05
06 名和村	21	15	2	-	2	-	-	-	-	-	-	-	-	-	-	-	06
07 庄内村	23	14	6	-	2	-	2	-	-	-	1	-	-	-	-	-	07
08 上中山村	28	25	6	-	2	-	1	1	1	-	2	-	-	-	-	-	08
09 下中山村	20	15	4	-	2	-	2	2	2	-	-	-	-	-	-	-	09
10 蓮坂村	31	23	2	-	-	-	1	-	1	-	-	-	-	-	-	-	10
389 南部町	63	46	21	-	6	-	4	-	7	1	3	-	-	-	-	-	389
01 天津村	8	2	1	-	-	-	1	-	-	-	-	-	-	-	-	-	01
02 天国村	2	2	2	-	1	-	1	-	-	-	-	-	-	-	-	-	02
03 法勝寺村	7	4	3	-	1	-	-	-	-	-	2	-	-	-	-	-	03
04 上長田村	5	1	1	-	-	-	1	-	-	-	-	-	-	-	-	-	04
05 東長田村	1	1	1	-	-	-	1	-	-	-	-	-	-	-	-	-	05
06 手間村	13	10	6	-	2	-	-	3	1	1	-	-	-	-	-	-	06
07 賀野村	26	25	7	-	2	-	-	4	-	-	1	-	-	-	-	-	07
08 幡郷村2-2	1	1	-	-	-	-	-	-	-	-	-	-	-	-	-	-	08
390 伯耆町	115	71	26	-	4	-	13	-	2	1	2	-	-	-	-	-	390
01 幡郷村2-1	9	4	1	-	-	-	1	-	1	-	-	-	-	-	-	-	01
02 大幡村	20	10	1	-	-	-	1	-	-	-	-	-	-	-	-	-	02
03 八郷村	45	25	7	-	-	-	4	-	1	-	1	-	-	-	-	-	03
04 二部村	3	3	1	-	-	-	1	-	-	-	-	-	-	-	-	-	04
05 漕口町	14	12	8	-	2	-	4	-	-	-	2	-	-	-	-	-	05
06 日光村2-1	24	17	8	-	2	-	3	-	-	1	1	-	-	-	-	-	06
401 日南町	65	48	28	-	4	-	15	6	2	-	-	-	-	-	-	-	401
01 大宮村	8	6	3	-	-	-	2	-	1	-	-	-	-	-	-	-	01
02 阿良縁村	8	5	3	-	-	-	2	-	1	-	-	-	-	-	-	-	02
03 山上村	6	5	3	-	-	-	3	-	-	-	-	-	-	-	-	-	03
04 多里村	4	4	1	-	-	-	1	-	-	-	-	-	-	-	-	-	04
05 日野上村	9	8	6	-	2	-	1	2	-	-	1	-	-	-	-	-	05
06 福栄村	8	5	2	-	-	-	1	1	-	-	-	-	-	-	-	-	06
07 石見村	22	15	10	-	2	-	6	2	-	-	-	-	-	-	-	-	07
402 日野町	17	13	3	-	-	-	2	-	-	1	-	-	-	-	-	-	402
01 根雨町	1	-	-	-	-	-	-	-	-	-	-	-	-	-	-	-	01
02 日野村	3	2	1	-	-	-	1	-	-	-	-	-	-	-	-	-	02
03 黒坂町	13	11	2	-	-	-	1	-	-	1	-	-	-	-	-	-	03
403 江府町	33	21	9	-	1	-	7	-	-	-	-	-	-	-	-	-	403
01 日光村2-2	8	6	1	-	-	-	1	-	-	-	-	-	-	-	-	-	01
02 米沢村	18	11	6	-	-	-	5	-	-	-	-	-	-	-	-	-	02
03 江尾町	2	1	1	-	1	-	-	-	-	-	-	-	-	-	-	-	03
04 神奈川村	5	3	1	-	-	-	1	-	-	-	-	-	-	-	-	-	04

2 農業経営体  
(8) 単一複合経営及び複合経営経営体数(つづき)

単位：経営体

地 域	主 位 部 門 の 販 売 金 額 が 6 割 以 上 8 割 未 満 の 経 営 ( 準 単 一 複 合 経 営 ) ( つ づ き )											主位部門の 販売金額が 6割未満の 経営				
	麦類作が 主位のもの	雑穀・ いも類 ・豆類が 主位のもの	工業農作物が 主位のもの	露地野菜が 主位のもの	施設野菜が 主位のもの	果樹類が 主位のもの	花き・ 花木 が 主位のもの	その他の 作物が 主位のもの	酪 農が 主位のもの	肉用牛が 主位のもの	養 豚が 主位のもの		養 鶏が 主位のもの	養 蚕が 主位のもの	その他の 畜産が主 位のもの	
31 鳥取県	1	50	23	341	164	331	45	64	12	34	-	1	-	4	657	31
201 鳥取市	-	6	2	65	18	61	10	8	-	-	-	-	-	-	156	201
01 鳥取市	-	4	3	4	4	4	1	-	-	-	-	-	-	-	20	01
02 米里村	-	-	-	2	-	6	-	-	-	-	-	-	-	-	10	02
03 倉田村	-	-	-	-	-	-	-	-	-	-	-	-	-	-	1	03
04 面影村	-	-	-	1	-	-	-	-	-	-	-	-	-	-	1	04
05 神戸村	-	-	-	1	1	4	-	-	-	-	-	-	-	-	5	05
06 大和村	-	-	-	2	-	-	-	-	-	-	-	-	-	-	3	06
07 美穂村	-	-	-	2	-	-	-	-	-	-	-	-	-	-	07	07
08 大正村	-	-	-	1	1	-	-	-	-	-	-	-	-	-	3	08
09 東郷村	-	-	1	-	-	-	-	-	-	-	-	-	-	-	2	09
10 豊美村	-	-	-	2	-	-	-	-	-	-	-	-	-	-	4	10
11 明治村	-	-	-	1	1	1	1	-	-	-	-	-	-	-	3	11
12 湖山村	-	1	-	2	-	-	-	-	-	-	-	-	-	-	8	12
13 松保村	-	-	-	1	1	1	-	-	-	-	-	-	-	-	1	13
14 千代水村	-	-	-	1	3	-	-	1	-	-	-	-	-	-	4	14
15 吉岡村	-	-	-	-	1	-	-	-	-	-	-	-	-	-	1	15
16 太郷村	-	-	-	-	-	-	-	-	-	-	-	-	-	-	4	16
17 末恒村	-	-	-	1	-	-	-	-	-	-	-	-	-	-	-	17
18 津ノ井村	-	-	-	1	-	5	-	-	-	-	-	-	-	-	2	18
19 宇佐野村	-	-	-	7	2	4	1	-	-	-	-	-	-	-	5	19
20 成器村	-	-	-	-	-	-	-	-	-	-	-	-	-	-	1	20
21 大茅村	-	-	-	-	-	-	-	1	-	-	-	-	-	-	-	21
22 福部村	-	-	-	7	-	3	-	2	-	-	-	-	-	-	4	22
23 国英村	-	1	-	3	-	4	1	-	-	-	-	-	-	-	11	23
24 河原町	-	-	-	3	-	2	-	-	-	-	-	-	-	-	4	24
25 八上村	-	-	1	3	2	3	-	-	-	-	-	-	-	-	2	25
26 西郷村	-	-	-	2	-	-	2	-	-	-	-	-	-	-	8	26
27 散崎村	-	-	-	-	-	6	-	-	-	-	-	-	-	-	8	27
28 大村	-	-	-	5	-	1	-	-	-	-	-	-	-	-	4	28
29 用瀬町	-	-	-	-	-	1	-	-	-	-	-	-	-	-	1	29
30 社村	-	-	-	3	-	1	1	-	-	-	-	-	-	-	1	30
31 佐治村	-	-	-	-	-	3	-	-	-	-	-	-	-	-	5	31
32 宝木村	-	-	-	1	-	-	-	-	-	-	-	-	-	-	2	32
33 酒津村	-	-	-	1	-	-	-	-	-	-	-	-	-	-	4	33
34 瑞穂村	1	-	-	2	-	-	-	-	-	-	-	-	-	-	4	34
35 浜村町	-	-	-	-	1	-	1	-	-	-	-	-	-	-	1	35
36 渡坂村	1	-	-	2	-	1	1	-	-	-	-	-	-	-	11	36
37 鹿野町	1	-	-	5	1	-	-	-	-	-	-	-	-	-	2	37
38 小鷺河村	1	-	-	1	-	-	1	1	-	-	-	-	-	-	4	38
39 勝各村	-	-	-	1	-	-	-	-	-	-	-	-	-	-	4	39
40 日置村	-	-	-	1	1	1	-	1	1	-	-	-	-	-	1	40
41 日置谷村	-	-	-	-	-	3	1	1	-	-	-	-	-	-	2	41
42 青谷町	-	-	-	-	-	1	-	-	-	-	-	-	-	-	42	42
43 中郷村	-	-	-	-	-	3	-	-	-	-	-	-	-	-	3	43
44 勝部村	-	-	-	-	-	-	-	1	-	-	-	-	-	-	-	44
202 米子市	-	11	9	28	8	20	5	3	1	1	-	-	-	-	49	202
01 彦名村	-	-	2	-	2	-	-	2	-	-	-	-	-	-	3	01
02 崎津村	-	-	-	-	1	-	-	1	-	-	-	-	-	-	-	02
03 大徳津村	-	3	-	-	-	-	-	-	-	-	-	-	-	-	-	03
84 和田村	-	-	-	-	-	-	-	-	-	-	-	-	-	-	-	04

2 農業経営体  
(8) 単一複合経営及び複合経営経営体数(つづき)

地 域	主 位 部 門 の 販 売 金 額 が 6 割 以 上 8 割 未 満 の 経 営 ( 準 単 一 複 合 経 営 ) ( つ づ き )													主位部門の 販売金額が 6割未満の 経営		
	麦類作が 主位のもの	雑穀・ いも類 ・豆類が 主位のもの	工業農作物が 主位のもの	露地野菜が 主位のもの	施設野菜が 主位のもの	果樹類が 主位のもの	花き・ 花木・ 花	その他の 作物が 主位のもの	酪 農が 主位のもの	肉用牛が 主位のもの	養 豚が 主位のもの	養 鶏が 主位のもの	養 蚕が 主位のもの		その他の 畜産が主 位のもの	
																単 位 : 経 営 体
05 高森村	-	-	-	1	1	-	-	-	-	-	-	-	-	-	1	05
06 夜見村	-	-	-	1	1	-	-	-	-	-	-	-	-	-	1	06
07 米子市	-	1	3	3	1	2	3	-	-	-	-	-	-	-	6	07
08 成美村	-	-	-	2	-	-	1	-	-	-	-	-	-	-	1	08
09 尚徳村	-	1	-	-	-	9	-	-	-	-	-	-	-	-	4	09
10 五千石村	-	-	-	1	-	-	-	-	-	-	-	-	-	-	3	10
11 春日村	-	2	-	5	1	-	1	-	-	-	-	-	-	-	2	11
12 藤村	-	-	-	2	2	-	-	-	-	-	-	-	-	-	2	12
13 大高村	-	2	-	2	1	1	-	-	-	-	-	-	-	-	11	13
14 眞村	-	-	2	6	-	2	-	-	-	-	-	-	-	-	5	14
15 高麗村2-2	-	-	-	-	-	-	-	-	-	1	-	-	-	-	1	15
16 淀江町	-	1	-	2	-	-	-	-	-	-	-	-	-	-	4	16
17 宇田川村	-	1	2	4	-	4	-	-	-	-	-	-	-	-	1	17
18 大和村	-	-	-	-	-	1	-	-	1	-	-	-	-	-	5	18
203 倉吉市	-	14	1	52	25	42	2	3	1	2	-	-	-	2	107	203
01 西郷村	-	-	-	1	1	2	-	-	-	-	-	-	-	-	4	01
02 上井町	-	-	-	1	1	2	-	-	-	-	-	-	-	-	1	02
03 倉吉町	-	-	1	-	1	-	-	-	-	-	-	-	-	-	1	03
04 小鴨村	-	1	-	6	2	1	1	-	-	1	-	-	-	-	8	04
05 上小鴨村	-	7	-	6	1	5	-	-	-	1	-	-	-	-	10	05
06 北谷村	-	1	-	1	7	-	-	-	-	-	-	-	-	1	19	06
07 高城村	-	1	-	9	4	7	-	1	-	-	-	-	-	-	17	07
08 社村	-	1	-	13	12	-	-	-	-	-	-	-	-	1	22	08
09 灘手村	-	1	-	4	1	1	-	-	-	-	-	-	-	-	6	09
10 上北桑村	-	-	-	-	2	3	-	-	-	-	-	-	-	-	4	10
11 矢送村	-	-	-	-	1	1	-	-	1	-	-	-	-	-	1	11
12 南谷村	-	2	-	3	-	9	1	1	-	-	-	-	-	-	8	12
13 山守村	-	-	-	2	-	3	-	1	-	-	-	-	-	-	6	13
204 境港市	-	1	-	4	-	-	-	-	-	-	-	-	-	-	2	204
01 渡村	-	-	-	-	-	-	-	-	-	-	-	-	-	-	01	01
01 外江町	-	1	-	2	-	-	-	-	-	-	-	-	-	-	1	02
03 境町	x	x	x	x	x	x	x	x	x	x	x	x	x	x	3	03
04 上通村	x	x	x	x	x	x	x	x	x	x	x	x	x	x	4	04
05 余子村	-	-	-	-	-	-	-	-	-	-	-	-	-	-	05	05
06 中浜村	-	-	-	2	-	-	-	-	-	-	-	-	-	-	1	06
302 岩美町	-	-	-	5	3	-	-	-	-	-	-	-	-	-	6	302
01 大岩村	-	-	-	-	-	-	-	-	-	-	-	-	-	-	1	01
02 本庄村	-	-	-	1	1	-	-	-	-	-	-	-	-	-	2	02
03 小田村	-	-	-	1	2	-	-	-	-	-	-	-	-	-	1	03
04 網代村	-	-	-	-	-	-	-	-	-	-	-	-	-	-	04	04
05 浦富町	-	-	-	-	-	-	-	-	-	-	-	-	-	-	05	05
06 田後村	-	-	-	-	-	-	-	-	-	-	-	-	-	-	06	06
07 眞村	-	-	-	-	-	-	-	-	-	-	-	-	-	-	07	07
08 岩井町	-	-	-	-	-	-	-	-	-	-	-	-	-	-	1	08
09 蒲生村	-	-	-	3	-	-	-	-	-	-	-	-	-	-	1	09
325 若桜町	-	-	-	1	2	-	-	-	-	-	-	-	-	-	2	325
01 若桜町	-	-	-	1	1	-	-	-	-	-	-	-	-	-	2	01
02 池田村	-	-	-	1	1	-	-	-	-	-	-	-	-	-	02	02

2 農業経営体

(8) 単一複合経営及び複合経営経営体数(つづき)

単位：経営体

地 域	主 位 部 門 の 販 売 金 額 が 6 割 以 上 8 割 未 満 の 経 営 ( 準 単 一 複 合 経 営 ) ( つ づ き )											主位部門の 販売金額が 6割未満の 経営体	
	表類作が 主位のもの	雑穀・ いも類 ・豆類が 主位のもの	工業農作物が 主位のもの	施設野菜が 主位のもの	果樹類が 主位のもの	花き・ 花木が 主位のもの	その他の 作物が 主位のもの	酪農が 主位のもの	肉用牛が 主位のもの	養豚が 主位のもの	養鶏が 主位のもの		養蚕が 主位のもの
328 智頭町	-	-	5	2	2	1	1	-	1	-	-	-	8
01 智頭町	-	-	5	2	2	1	1	-	1	-	-	-	7
02 山郷村	-	-	-	-	-	-	-	-	-	-	-	-	1
329 八頭町	-	1	16	2	53	4	1	-	1	-	-	-	47
01 賀茂村	-	-	1	-	1	-	-	-	-	-	-	-	2
02 国中村	-	-	1	-	7	2	-	-	-	-	-	-	8
03 大御門村	-	-	-	-	9	-	-	-	-	-	-	-	2
04 上私郷村	-	-	3	-	-	-	-	-	-	-	-	-	2
05 中私郷村	-	-	2	1	2	-	1	-	-	-	-	-	1
06 下私郷村	-	-	2	1	3	-	-	-	-	-	-	-	3
07 船岡村	-	-	-	-	-	-	-	-	-	-	-	-	10
08 大伊村	-	1	-	-	1	-	-	-	-	-	-	-	1
09 集村	1	-	3	-	2	-	-	-	-	-	-	-	4
10 安郷村	-	2	-	-	11	1	-	-	-	-	-	-	3
11 丹比村	-	1	1	-	6	1	-	-	-	-	-	-	2
12 八東村	-	-	1	1	10	-	-	-	-	-	-	-	11
364 三朝町	-	4	-	1	1	1	-	-	1	-	-	-	12
01 三朝村	-	-	-	-	-	-	-	-	-	-	-	-	1
02 三徳村	-	1	1	-	-	-	-	-	-	-	-	-	1
03 小畑村	-	1	-	-	-	-	-	-	-	-	-	-	3
04 旭村	-	-	-	1	1	1	-	-	1	-	-	-	4
05 竹田村	-	1	-	-	-	-	-	-	-	-	-	-	3
370 湯梨浜町	-	2	4	9	40	2	1	-	1	-	1	-	22
01 長瀬村	-	-	2	2	4	1	-	-	-	-	-	-	3
02 橋建村	-	-	-	-	1	-	-	-	-	-	-	-	1
03 宇野村	-	-	-	1	-	-	-	-	-	-	-	-	1
04 浅津村	1	-	1	2	3	-	-	-	-	-	-	-	4
05 泊村	-	-	1	1	4	-	1	-	-	-	-	-	3
06 金人村	-	-	-	-	9	-	-	-	1	-	-	-	3
07 東郷村	-	-	-	2	7	-	-	-	-	-	-	-	2
08 松崎村	-	-	-	-	1	-	-	-	-	-	-	-	3
09 花見村	1	-	-	2	11	1	-	-	-	-	-	-	7
371 琴浦町	1	1	26	12	31	3	16	5	5	-	-	-	38
01 浦安町	-	-	4	5	5	-	4	-	-	-	-	-	8
02 上郷村	-	-	1	1	6	-	3	1	-	-	-	-	6
03 下郷村	-	-	8	-	1	2	3	2	1	-	-	-	6
04 古布庄村	-	-	-	-	5	-	-	-	1	-	-	-	3
05 八橋町	-	-	2	-	3	-	1	-	2	-	-	-	1
06 赤碓町	1	1	1	2	3	-	1	1	1	-	-	-	2
07 成美村	-	-	4	2	1	-	1	1	1	-	-	-	1
08 以西村	-	-	6	1	6	-	2	1	1	-	-	-	6
09 安田村	1	-	1	2	1	1	1	1	1	-	-	-	5
372 北条町	-	3	38	67	25	5	8	1	3	-	-	-	66
01 中北条村	-	-	6	1	15	-	-	-	-	-	-	-	9
02 下北条村	-	2	-	3	9	1	2	-	-	-	-	-	4
03 栄村	-	-	9	23	-	2	1	1	3	-	-	-	9
04 天蔵村	-	1	6	8	1	-	1	1	-	-	-	-	8
05 由良町	-	-	14	34	-	2	4	-	-	-	-	-	36

2 農業経営体

(8) 単一複合経営及び複合経営経営体数(つづき)

地 域	主 位 部 門 の 販 売 金 額 が 6 割 以 上 8 割 未 満 の 経 営 ( 準 単 一 複 合 経 営 ) ( つ づ き )											主位部門の 販売金額が 6割未満の 経営	単位：経営体			
	表類作が 主位のもの	雑穀・ いも類 ・豆類が 主位のもの	工業農作物が 主位のもの	露地野菜が 主位のもの	施設野菜が 主位のもの	果樹類が 主位のもの	花き・ 花木が 主位のもの	その他の 作物が 主位のもの	酪 農が 主位のもの	肉用牛が 主位のもの	養 豚が 主位のもの			養 鶏が 主位のもの	蚕が 主位のもの	その他の 畜産が主 位のもの
384 日吉津村	-	2	-	5	-	1	2	-	-	-	-	-	-	1	7	384
386 大山町	-	3	5	42	9	26	6	17	4	6	-	-	-	-	41	386
01 所子村	-	-	3	1	1	-	-	1	1	1	-	-	-	-	4	01
02 高麗村2-1	-	1	2	2	1	2	1	1	1	-	-	-	-	-	3	02
03 大山村	-	-	2	7	-	2	-	-	-	2	-	-	-	-	2	03
04 光徳村	-	-	-	11	3	2	-	2	-	-	-	-	-	-	1	04
05 御采屋町	-	-	-	-	-	-	-	-	-	-	-	-	-	-	-	05
06 名和村	-	2	-	1	1	4	1	7	-	-	-	-	-	-	6	06
07 庄内村	-	-	-	2	1	-	1	2	-	-	-	-	-	-	9	07
08 上中山村	-	-	-	6	1	6	1	2	1	3	-	-	-	-	3	08
09 下中山村	-	-	-	5	1	3	1	2	1	1	-	-	-	-	5	09
10 漣坂村	-	-	-	7	2	7	1	2	1	1	-	-	-	-	8	10
389 南部町	-	1	-	2	-	18	3	1	-	-	-	-	-	-	17	389
01 天津村	-	-	-	-	-	-	1	-	-	-	-	-	-	-	6	01
02 天国村	-	-	-	-	-	-	-	-	-	-	-	-	-	-	-	02
03 法勝寺村	-	-	-	-	-	-	-	1	-	-	-	-	-	-	3	03
04 上長田村	-	-	-	-	-	-	-	-	-	-	-	-	-	-	4	04
05 東長田村	-	-	-	-	-	-	-	-	-	-	-	-	-	-	04	05
06 手間村	-	1	-	1	-	2	-	-	-	-	-	-	-	-	3	06
07 賀野村	-	-	-	-	-	16	2	-	-	-	-	-	-	-	1	07
08 幡郷村2-2	-	-	-	1	-	-	-	-	-	-	-	-	-	-	1	08
390 伯耆町	-	-	-	26	1	11	-	2	-	4	-	-	-	1	44	390
01 幡郷村2-1	-	-	-	1	-	1	-	1	-	1	-	-	-	-	5	01
02 大幡村	-	-	-	4	-	3	-	-	-	2	-	-	-	-	10	02
03 八郷村	-	-	-	12	-	6	-	-	-	-	-	-	-	-	20	03
04 二部村	-	-	-	1	-	-	-	1	-	-	-	-	-	-	04	04
05 漣口町	-	-	-	4	-	-	-	-	-	-	-	-	-	-	2	05
06 日光村2-1	-	-	-	4	1	2	-	-	-	1	-	-	-	1	7	06
401 日南町	-	1	-	8	7	-	-	1	-	3	-	-	-	-	17	401
01 大宮村	-	-	-	1	-	-	-	-	-	2	-	-	-	-	2	01
02 阿良縁村	-	-	-	2	-	-	-	-	-	-	-	-	-	-	3	02
03 山上村	-	-	-	2	-	-	-	-	-	-	-	-	-	-	1	03
04 多里村	-	-	-	1	1	-	-	1	-	-	-	-	-	-	04	04
05 日野上村	-	1	-	-	-	-	-	-	-	1	-	-	-	-	1	05
06 福栄村	-	-	-	2	1	-	-	-	-	-	-	-	-	-	3	06
07 石見村	-	-	-	2	3	-	-	-	-	-	-	-	-	-	7	07
402 日野町	-	-	-	5	-	-	1	1	-	3	-	-	-	-	4	402
01 根雨町	-	-	-	-	-	-	-	-	-	-	-	-	-	-	1	01
02 日野村	-	-	-	-	-	-	-	-	-	1	-	-	-	-	1	02
03 黒坂町	-	-	-	5	-	-	1	1	-	2	-	-	-	-	2	03
403 江府町	-	-	-	7	-	-	-	1	-	4	-	-	-	-	12	403
01 日光村2-2	-	-	-	3	-	-	-	1	-	1	-	-	-	-	2	01
02 米沢村	-	-	-	2	-	-	-	-	-	3	-	-	-	-	7	02
03 江尾町	-	-	-	-	-	-	-	-	-	-	-	-	-	-	1	03
04 神奈川村	-	-	-	2	-	-	-	-	-	-	-	-	-	-	2	04

2 農業経営体  
(9) 農産物の売上1位の出荷先別経営体数

地 域	農 産 物 の 売 上 1 位 の 出 荷 先 別						計	農 産 物 の 売 上 1 位 の 出 荷 先 別						
	農 協	農協以外の 集出荷 団体	卸売市場	小売業者	食品製 造業・ 外食産業	消費者に 直接販売		農 協	農協以外の 集出荷 団体	卸売市場	小売業者	食品製 造業・ 外食産業	消費者に 直接販売	そ の 他
31 鳥取県	13,163	10,419	741	493	364	758	314							
201 鳥取市	3,066	2,474	72	116	48	249	93							
01 鳥取市	142	103	4	14	1	15	5							
02 米子市	98	83	2	2	1	10	-							
03 倉田村	114	105	-	-	1	3	5							
04 面影村	30	26	-	-	-	-	-							
05 神戸村	50	33	1	10	2	10	2							
06 大和村	93	74	3	2	-	2	2							
07 美穂村	101	90	2	-	-	3	6							
08 大正村	90	86	-	1	2	1	1							
09 東郷村	67	60	2	2	1	-	4							
10 豊美村	94	77	5	2	1	-	3							
11 明治村	83	72	-	4	-	5	2							
12 湖山村	27	14	3	1	3	6	-							
13 松保村	54	51	-	1	2	1	-							
14 千代水村	26	11	2	2	2	9	-							
15 吉岡村	35	30	2	1	2	1	-							
16 大郷村	58	51	1	-	1	4	1							
17 末恒村	19	18	-	-	-	-	-							
18 津ノ井村	68	35	4	2	2	17	6							
19 宇佐野村	178	178	4	4	2	19	6							
20 成器村	37	26	1	1	1	4	4							
21 大茅村	15	14	-	-	-	1	-							
22 福部村	174	127	4	4	2	27	7							
23 国英村	122	97	3	13	2	5	3							
24 河原町	61	42	4	3	2	7	3							
25 八上村	35	32	-	-	-	3	-							
26 西郷村	111	90	1	2	2	11	5							
27 散岐村	139	103	1	17	1	13	1							
28 大村	62	52	2	-	-	5	3							
29 用瀬町	11	10	-	-	-	1	-							
30 社村	65	58	1	-	-	4	2							
31 佐治村	119	94	1	12	2	6	4							
32 宝木村	79	72	1	-	-	5	1							
33 酒津村	-	-	-	-	-	-	-							
34 瑞穂村	77	65	2	1	4	3	2							
35 浜村町	33	24	3	2	2	1	1							
36 渡坂村	88	64	6	5	1	10	2							
37 鹿野町	99	81	4	1	1	12	3							
38 小鷲河村	23	12	-	1	2	5	3							
39 勝各村	90	76	1	1	5	2	2							
40 日置村	25	20	1	1	2	2	2							
41 日置谷村	57	49	2	2	1	1	2							
42 善谷町	12	8	-	-	-	-	-							
43 中郷村	48	35	1	4	1	2	5							
44 勝部村	28	26	-	-	1	1	-							
202 米子市	1,213	948	65	74	47	51	20							
01 彦名村	65	34	5	18	2	2	6							
02 崎津村	48	18	10	6	7	4	1							
03 大瀬津村	9	8	1	-	-	-	-							
84 和田村	22	19	1	2	-	-	-							

地 域	農 産 物 の 売 上 1 位 の 出 荷 先 別						計	農 産 物 の 売 上 1 位 の 出 荷 先 別						
	農 協	農協以外の 集出荷 団体	卸売市場	小売業者	食品製 造業・ 外食産業	消費者に 直接販売		農 協	農協以外の 集出荷 団体	卸売市場	小売業者	食品製 造業・ 外食産業	消費者に 直接販売	そ の 他
05 豊登村	35	26	3	5	-	-	-							
06 夜見村	25	22	1	1	-	-	-							
07 米子市	180	146	5	14	5	7	2							
08 成実村	74	67	2	1	1	3	-							
09 尚徳村	106	89	1	2	2	9	1							
10 五千石村	84	71	4	2	3	4	-							
11 春日村	96	82	3	7	1	1	3							
12 殿村	53	44	4	1	1	3	-							
13 大高村	102	87	4	2	3	6	1							
14 泉村	89	68	6	3	5	3	3							
15 高麗村2-2	9	6	2	-	1	1	-							
16 淀江町	58	43	4	4	6	4	1							
17 宇田川村	92	60	8	8	9	4	3							
18 大和村	66	58	1	2	3	2	-							
203 倉吉市	1,286	1,007	73	49	61	9	62							
01 西郷村	46	34	1	2	3	4	2							
02 上井町	26	23	1	1	1	1	-							
03 倉吉町	35	21	1	6	1	6	-							
04 小鴨村	123	83	13	3	12	5	6							
05 上小鴨村	121	87	10	3	12	9	-							
06 北谷村	175	141	14	4	4	7	3							
07 高城村	200	153	6	12	11	10	7							
08 社村	166	140	3	10	3	6	2							
09 灘手村	49	40	2	3	-	4	-							
10 上北桑村	60	44	4	4	3	1	2							
11 矢送村	66	60	4	4	4	1	1							
12 南谷村	116	100	5	1	4	3	3							
13 山守村	103	81	9	1	6	1	5							
204 境港市	66	37	3	17	3	1	2							
01 渡村	16	10	1	4	4	1	1							
01 外江町	8	2	1	3	1	-	-							
03 境町	x	x	x	x	x	x	x							
04 上道村	x	x	x	x	x	x	x							
05 余子村	9	3	-	4	4	-	-							
06 中浜村	29	21	1	5	1	1	-							
302 岩美町	294	252	4	4	7	2	20							
01 大岩村	15	11	1	1	1	1	1							
02 本庄村	85	77	-	-	2	1	5							
03 小田村	66	51	2	-	3	4	6							
04 網代村	-	-	-	-	-	-	-							
05 浦島町	18	14	-	1	1	2	1							
06 田後村	-	-	-	-	-	-	-							
07 東村	5	5	-	-	-	-	-							
08 岩井町	47	42	1	1	1	3	1							
09 蒲生村	58	52	-	-	5	1	1							
325 若桜町	109	81	10	3	2	9	4							
01 若桜町	79	62	7	1	2	6	1							
02 池田村	30	19	3	2	-	3	3							

単位：経営体

単位：経営体



2 農業経営体  
(9) 農産物の売上1位の出荷先別経営体数

地 域	計	農 産 物 の 売 上 1 位 の 出 荷 先 別						単 位 : 経 営 体	
		農 協	農協以外 の集出荷 団体	卸売市場	小売業者	食 品 製 造 業 ・ 外 食 産 業	消 費 者 に 直 接 販 売	そ の 他	
328 智頭町	229	186	2	9	3	5	16	8	
01 智頭町	222	183	2	8	3	4	15	7	
02 山郷村	7	3	-	1	-	1	1	1	
329 八頭町	819	685	27	26	8	3	55	15	
01 智茂村	41	34	1	1	1	1	3	3	
02 国中村	104	88	7	1	1	1	4	2	
03 大御門村	78	66	1	4	-	-	5	1	
04 上私郡村	52	47	1	3	-	-	3	1	
05 中私郡村	64	55	3	1	-	-	5	3	
06 下私郡村	60	49	3	1	1	-	6	-	
07 船岡村	19	14	1	3	-	-	1	1	
08 大伊村	43	34	1	1	1	1	6	-	
09 集村	37	26	1	3	1	-	6	-	
10 安郷村	83	71	2	4	4	-	2	4	
11 丹比村	132	113	3	4	2	-	7	3	
12 八東村	106	88	3	3	1	-	8	3	
364 三朝町	289	225	26	6	8	1	16	7	
01 三朝村	15	10	1	2	2	-	2	1	
02 三徳村	33	29	1	1	-	1	2	-	
03 小鹿村	48	38	2	1	1	-	6	1	
04 旭村	156	125	14	3	4	-	6	4	
05 竹田村	37	23	9	1	1	-	2	1	
370 湯梨浜町	553	485	6	23	8	2	24	5	
01 長瀬村	80	65	1	7	2	2	3	-	
02 橋津村	8	6	-	2	-	-	-	-	
03 宇野村	8	8	-	-	-	-	-	-	
04 浅津村	59	51	2	4	4	-	2	-	
05 泊村	67	56	1	4	2	-	3	1	
06 金人村	87	82	-	1	2	-	1	2	
07 東郷村	112	98	2	2	1	-	7	2	
08 松崎村	4	3	-	-	-	-	-	-	
09 花見村	128	116	-	3	-	-	8	1	
371 琴浦町	885	640	136	22	26	7	38	16	
01 浦安町	129	56	51	7	3	3	7	3	
02 上郷村	106	88	7	2	1	1	6	2	
03 下郷村	110	81	22	1	4	-	-	2	
04 古布庄村	107	81	11	2	2	1	6	4	
05 八橋町	84	62	12	5	5	-	3	2	
06 赤碓町	68	45	15	2	2	-	4	2	
07 成美村	110	83	8	6	8	-	4	2	
08 以西村	90	78	4	2	2	-	3	1	
09 安田村	81	66	6	-	3	5	-	-	
372 北条町	723	564	38	65	12	1	34	9	
01 北条村	126	92	4	19	4	-	5	6	
02 下北条村	149	122	5	11	2	1	6	2	
03 栄村	137	101	17	12	3	-	6	2	
04 天誠村	126	101	2	10	3	-	10	-	
05 由良町	185	148	10	13	6	-	7	1	

2 農業経営体  
(9) 農産物の売上1位の出荷先別経営体数

地 域	計	農 産 物 の 売 上 1 位 の 出 荷 先 別					単 位 : 経 営 体		
		農 協	農協以外 の集出荷 団体	卸売市場	小売業者	食 品 製 造 業 ・ 外 食 産 業	消 費 者 に 直 接 販 売	そ の 他	
384 日吉津村	88	77	2	1	2	-	6	-	
386 大山町	1,268	852	172	37	80	8	67	52	
01 所子村	177	117	32	4	9	5	6	4	
02 高麗村2-1	132	88	27	4	5	1	4	3	
03 大山村	204	134	29	4	13	-	13	11	
04 光徳村	105	60	18	8	1	1	7	10	
05 御来屋町	7	2	1	1	1	1	1	-	
06 名和村	113	3	43	3	13	-	15	8	
07 庄内村	146	87	15	3	23	-	9	9	
08 上中山村	130	108	10	3	6	-	3	-	
09 下中山村	103	92	3	1	2	5	5	-	
10 逢坂村	151	121	6	6	7	-	4	7	
389 南部町	606	516	20	15	12	3	26	14	
01 天津村	100	86	5	1	3	-	5	-	
02 大国村	92	81	4	-	1	1	5	-	
03 法勝寺村	78	59	2	-	5	-	7	5	
04 上昼田村	45	35	3	1	-	-	2	4	
05 東長田村	40	37	1	-	-	-	1	1	
06 手間村	90	82	4	2	1	-	1	-	
07 賀野村	142	118	1	11	1	2	5	4	
08 幅郷村2-2	19	18	-	-	1	-	-	-	
390 伯耆町	705	561	31	22	17	5	52	17	
01 幅郷村2-1	99	81	6	5	2	-	3	2	
02 大幡村	7	7	-	-	5	1	16	2	
03 八郷村	168	132	7	13	1	2	11	2	
04 二部村	105	87	3	1	2	7	7	5	
05 溝口町	161	137	8	3	3	2	8	3	
06 日光村2-1	77	60	-	3	4	-	7	3	
401 日南町	464	386	36	4	13	3	13	9	
01 大宮村	41	35	3	-	-	-	3	-	
02 阿毘孫村	39	34	1	1	1	-	1	1	
03 山上村	74	54	16	-	1	-	3	-	
04 多里村	47	44	1	1	-	-	1	-	
05 日野上村	55	47	2	-	3	1	1	1	
06 福栄村	67	67	7	1	4	1	1	4	
07 石見村	141	123	6	1	4	1	3	3	
402 日野町	179	142	13	4	5	1	9	5	
01 根雨町	35	29	-	-	1	3	3	2	
02 日野村	57	50	-	3	1	1	1	1	
03 黒坂町	87	63	13	1	3	-	5	2	
403 江府町	321	301	5	-	2	1	9	3	
01 日光村2-2	40	38	1	-	1	-	-	-	
02 米沢村	140	132	2	-	4	-	4	2	
03 江尾町	71	63	2	-	1	1	3	1	
04 神奈川村	70	68	-	-	-	-	2	-	

2 農業経営体

(10) 販売目的の作物の種類別作付(栽培)経営体数と作付(栽培)面積

単位 (経営体数: 経営体  
面積: a)

地域	作付(栽培)実経営体数	作付(栽培)面積	稲(飼料用を除く)		麦		雑穀		いも類		豆		農作物	経営体数	面積
			作付(栽培)経営体数	作付面積	作付(栽培)経営体数	作付面積	作付(栽培)経営体数	作付面積	作付(栽培)経営体数	作付面積	作付(栽培)経営体数	作付面積			
31 鳥取県	13,169	1,759,468	11,109	1,071,485	54	15,982	455	28,676	560	3,797	999	63,485	304	20,868	31
201 鳥取市	3,098	x	x	x	x	x	59	6,361	212	1,031	263	7,830	70	3,944	201
01 鳥取市	140	16,128	x	x	x	x	1	x	26	10	15	130	3	205	01
02 米里村	98	14,427	x	x	x	x	-	-	5	3	24	1,508	3	20	02
03 倉田村	114	8,043	x	x	x	x	-	-	3	3	5	14	1	x	03
04 面影村	30	2,733	x	x	x	x	-	-	2	x	1	x	1	x	04
05 神戸村	50	3,329	x	x	x	x	-	-	4	x	2	x	2	x	05
06 大和村	93	8,874	x	x	x	x	-	-	6	12	23	398	2	x	06
07 美穂村	104	11,608	x	x	x	x	-	-	3	5	7	100	1	x	07
08 大正村	91	9,013	x	x	x	x	-	-	4	x	9	68	1	-	08
09 東郷村	69	6,803	x	x	x	x	-	-	3	x	3	260	1	x	09
10 豊美村	93	8,702	x	x	x	x	-	-	3	5	10	58	3	32	10
11 明治村	85	9,519	x	x	x	x	-	-	8	x	3	50	2	x	11
12 湖山村	26	3,584	x	x	x	x	-	-	10	x	3	-	2	x	12
13 松保村	55	6,702	x	x	x	x	-	-	3	27	5	32	3	75	13
14 千代水村	27	1,556	x	x	x	x	-	-	2	73	3	-	1	x	14
15 吉岡村	36	2,075	x	x	x	x	3	85	-	-	1	x	-	-	15
16 大郷村	61	6,359	x	x	x	x	1	x	2	x	3	24	1	x	16
17 末垣村	20	5,010	x	x	x	x	-	-	-	x	2	x	1	x	17
18 津ノ井村	71	11,430	x	x	x	x	1	x	7	28	5	44	1	x	18
19 宇留野村	205	29,318	x	x	x	x	2	x	9	938	16	-	1	x	19
20 成器村	40	3,868	x	x	x	x	-	-	1	x	x	-	1	x	20
21 大茅村	15	x	x	x	x	x	-	-	4	14	5	39	-	-	21
22 福部村	176	22,824	x	x	x	x	-	-	9	x	x	-	1	x	22
23 国英村	124	7,939	x	x	x	x	-	-	8	18	17	93	4	46	23
24 河原町	62	6,855	x	x	x	x	2	x	7	35	8	x	2	x	24
25 八上村	35	2,116	x	x	x	x	-	-	3	x	3	x	1	x	25
26 西郷村	113	9,450	x	x	x	x	1	x	18	x	15	x	2	x	26
27 散岐村	139	8,415	x	x	x	x	1	x	11	x	13	73	1	x	27
28 大村	66	3,143	x	x	x	x	-	-	3	16	7	x	3	29	28
29 甲瀬町	11	461	x	x	x	x	-	-	-	-	-	-	1	x	29
30 社村	69	2,650	x	x	x	x	-	-	2	-	-	-	1	x	30
31 佐治村	120	7,657	x	x	x	x	-	-	4	13	5	x	4	143	31
32 宝木村	80	14,706	x	x	x	x	4	197	3	4	5	x	2	x	32
33 酒津村	-	-	x	x	x	x	-	-	-	-	-	-	-	-	33
34 瑞穂村	77	12,067	x	x	x	x	1	x	5	x	12	444	4	x	34
35 浜村町	33	7,121	x	x	x	x	1	x	3	54	4	1,021	2	x	35
36 渡坂村	89	13,646	x	x	x	x	1	x	15	94	11	x	4	x	36
37 鹿野町	100	9,453	x	x	x	x	21	777	8	54	6	69	1	x	37
38 小鷺河村	24	5,161	x	x	x	x	4	500	2	x	1	x	3	63	38
39 勝各村	89	11,912	x	x	x	x	10	x	4	x	8	127	2	x	39
40 日置村	25	2,409	x	x	x	x	-	-	-	-	1	x	-	-	40
41 日置谷村	56	8,825	x	x	x	x	2	x	4	-	3	8	2	x	41
42 青谷町	12	x	x	x	x	x	-	-	-	-	-	-	-	-	42
43 中郷村	47	5,144	x	x	x	x	1	x	1	x	2	x	1	x	43
44 勝部村	28	1,763	x	x	x	x	-	-	-	-	-	-	-	-	44
202 米子市	1,243	158,255	x	x	x	x	22	x	52	601	90	4,688	35	x	202
01 彦名村	65	5,816	x	x	x	x	-	-	1	x	-	-	5	732	01
02 崎津村	49	5,672	x	x	x	x	-	-	7	x	-	-	3	195	02
03 大瀬津村	9	x	x	x	x	x	-	-	-	-	-	-	-	-	03
84 和田村	22	1,762	x	x	x	x	-	-	1	x	-	-	-	-	04

2 農業経営体

(10) 販売目的の作物の類別作付 (栽培) 経営体数と作付 (栽培) 面積

単位 (面積: 経営体数: 経営体数: a)

地域	作付 (栽培) 実経営体数	作付 (栽培) 面積	稲 (飼料用を除く)		麦		雑穀		いも類		豆		農作物	
			作付 (栽培) 経営体数	作付面積	作付 (栽培) 経営体数	作付面積	作付 (栽培) 経営体数	作付面積	作付 (栽培) 経営体数	作付面積	作付 (栽培) 経営体数	作付面積	作付 (栽培) 経営体数	作付面積
05 高島村	35	1,960	x	x	x	x	4	x	1	x	2	x	05	
06 菟野村	24	1,459	x	x	x	x	1	x	18	232	10	822	06	
07 米子市	182	13,943	x	x	x	x	15	640	3	80	2	148	07	
08 成美村	72	8,752	x	x	x	x	2	x	2	x	2	x	08	
09 尚徳村	112	10,511	x	x	x	x	1	x	2	x	2	x	09	
10 五千石村	87	7,169	x	x	x	x	1	x	1	x	2	x	10	
11 春日村	97	16,101	x	x	x	x	1	x	1	x	12	x	11	
12 藤村	57	13,691	x	x	x	x	2	x	2	x	22	x	12	
13 大高村	101	9,629	x	x	x	x	1	x	1	x	7	158	13	
14 眞村	94	8,750	x	x	x	x	1	x	1	x	3	34	14	
15 高麗村2-2	10	x	x	x	x	x	-	-	-	-	-	-	15	
16 淀江町	59	12,124	x	x	x	x	1	x	4	x	1	x	16	
17 宇田川村	96	28,779	x	x	x	x	4	x	4	x	6	x	17	
18 大和村	72	10,923	x	x	x	x	4	x	4	x	3	1,342	18	
203 倉吉市	1,277	216,042	x	x	x	x	12	1,024	38	184	165	18,697	16	1,230
01 西郷村	46	3,384	x	x	x	x	2	-	2	-	1	-	1	01
02 上井町	26	1,920	x	x	x	x	-	-	-	-	1	x	1	02
03 倉吉町	34	4,422	x	x	x	x	1	-	1	-	3	103	2	03
04 小鴨村	126	23,728	x	x	x	x	1	x	1	x	26	x	3	04
05 上小鴨村	117	20,826	x	x	x	x	2	-	2	-	35	x	3	05
06 北谷村	173	24,435	x	x	x	x	5	x	5	42	20	805	1	06
07 高城村	200	27,355	x	x	x	x	8	x	8	x	11	x	3	07
08 社村	162	29,568	x	x	x	x	2	-	2	-	7	2,148	1	08
09 灘手村	50	11,915	x	x	x	x	8	-	8	-	18	x	1	09
10 上北桑村	60	20,446	x	x	x	x	-	-	-	-	22	2,512	1	10
11 矢送村	64	9,868	x	x	x	x	4	-	4	-	4	x	2	11
12 南谷村	117	21,277	x	x	x	x	-	-	-	-	12	1,348	2	12
13 山守村	102	16,898	x	x	x	x	4	x	4	x	6	x	-	13
204 境港市	66	x	x	x	x	x	9	-	9	-	-	-	4	190
01 渡村	17	2,231	x	x	x	x	2	-	2	-	-	-	1	01
02 外江町	8	239	x	x	x	x	4	-	4	-	-	-	-	02
03 境町	x	x	x	x	x	x	x	x	x	x	x	x	x	03
04 上道村	x	x	x	x	x	x	x	x	x	x	x	x	x	04
05 余子村	9	1,093	x	x	x	x	2	-	2	-	-	-	2	05
06 中浜村	28	4,941	x	x	x	x	1	-	1	-	-	-	-	06
302 岩美町	292	52,859	x	x	x	x	3	x	24	x	28	1,764	11	302
01 大岩村	15	7,591	x	x	x	x	1	-	1	-	2	x	1	01
02 本庄村	84	x	x	x	x	x	-	-	-	-	5	215	2	02
03 小田村	67	9,454	x	x	x	x	4	-	4	-	7	44	4	03
04 網代村	-	-	x	x	x	x	-	-	-	-	-	-	-	04
05 浦富町	17	5,416	x	x	x	x	1	-	1	-	1	x	-	05
06 田後村	-	-	x	x	x	x	-	-	-	-	-	-	-	06
07 眞村	5	x	x	x	x	x	-	-	-	-	-	-	-	07
08 岩井町	47	10,950	x	x	x	x	3	x	6	26	5	x	2	08
09 蒲生村	57	4,550	x	x	x	x	-	-	5	14	8	x	2	09
325 若桜町	107	10,885	x	x	x	x	14	621	5	13	6	x	10	325
01 若桜町	81	9,728	x	x	x	x	9	x	3	4	4	27	6	01
02 池田村	26	1,157	x	x	x	x	5	x	2	x	2	x	4	02

2 農業経営体

(10) 販売目的の作物の類別作付 (栽培) 経営体数と作付 (栽培) 面積

地域	作付 (栽培) 実経営体数	作付 (栽培) 面積	稲 (飼料用を除く)		麦		雑穀		いも類		豆		農作物		経営体数 : 経営体面積 : a
			作付 (栽培) 経営体数	作付面積	作付 (栽培) 経営体数	作付面積	作付 (栽培) 経営体数	作付面積	作付 (栽培) 経営体数	作付面積	作付 (栽培) 経営体数	作付面積	作付 (栽培) 経営体数	作付面積	
328 智頭町	233	12,957	x	x	x	201	9	201	20	x	15	57	5	46	328
01 智頭町	225	12,601	x	x	x	8	8	x	20	x	15	57	4	x	01
02 山郷村	8	356	x	x	x	-	-	-	-	-	-	-	1	x	02
329 八頭町	816	106,880	x	x	x	2	2	x	43	266	62	2,101	20	1,217	329
01 智茂村	38	12,493	x	x	x	-	-	-	6	23	7	411	1	x	01
02 国中村	102	7,311	x	x	x	-	-	-	10	x	10	x	5	156	02
03 大御門村	78	4,569	x	x	x	-	-	-	1	x	1	x	-	x	03
04 上私郷村	52	3,322	x	x	x	-	-	-	4	x	4	x	4	47	04
05 中私郷村	69	6,336	x	x	x	-	-	-	6	13	8	46	2	x	05
06 下私郷村	57	16,431	x	x	x	1	1	x	6	26	9	x	3	698	06
07 船岡村	19	22,168	x	x	x	-	-	-	3	x	5	234	1	x	07
08 大伊村	41	2,752	x	x	x	-	-	-	1	x	3	15	-	x	08
09 集村	39	2,928	x	x	x	1	1	x	1	x	5	85	-	x	09
10 安郷村	86	6,422	x	x	x	-	-	-	-	-	2	x	-	x	10
11 丹比村	131	15,948	x	x	x	-	-	-	2	x	6	x	4	100	11
12 八東村	104	6,200	x	x	x	-	-	-	3	9	3	19	-	x	12
364 三朝町	296	24,415	x	x	x	-	-	-	11	30	41	x	5	x	364
01 三朝村	17	700	x	x	x	-	-	-	-	-	3	28	-	-	01
02 三徳村	35	2,262	x	x	x	-	-	-	2	x	6	248	-	-	02
03 小鹿村	51	3,269	x	x	x	-	-	-	2	x	12	x	3	26	03
04 旭村	155	13,821	x	x	x	-	-	-	4	9	16	791	2	x	04
05 竹田村	38	4,364	x	x	x	-	-	-	3	x	4	x	-	-	05
370 湯梨浜町	555	52,342	x	x	x	1	1	x	8	125	53	x	4	x	370
01 長瀬村	81	4,425	x	x	x	-	-	-	2	x	1	x	-	-	01
02 橋津村	7	830	x	x	x	-	-	-	-	-	-	-	-	-	02
03 宇野村	8	830	x	x	x	-	-	-	-	-	-	-	-	-	03
04 浅津村	60	6,981	x	x	x	1	1	x	1	x	21	2,896	2	x	04
05 泊村	67	3,708	x	x	x	-	-	-	2	x	1	x	-	x	05
06 金人村	88	13,085	x	x	x	-	-	-	-	-	15	1,017	-	-	06
07 東郷村	112	8,263	x	x	x	-	-	-	2	x	2	x	1	x	07
08 松崎村	4	x	x	x	x	-	-	-	1	x	-	-	1	x	08
09 花見村	128	14,679	x	x	x	-	-	-	-	-	13	2,107	1	x	09
371 琴浦町	872	129,244	x	x	x	9	9	1,064	14	x	40	1,311	28	x	371
01 浦安町	131	25,050	x	x	x	2	2	x	2	x	1	x	3	239	01
02 上郷村	106	11,346	x	x	x	1	1	x	2	x	2	x	-	-	02
03 下郷村	104	26,476	x	x	x	1	1	x	-	-	4	x	5	x	03
04 古布庄村	105	16,219	x	x	x	-	-	-	2	x	5	x	2	x	04
05 八橋町	83	10,525	x	x	x	-	-	-	1	x	3	8	3	241	05
06 赤碕町	68	6,706	x	x	x	2	2	x	2	x	3	-	2	x	06
07 成美村	109	13,761	x	x	x	-	-	-	1	x	3	17	5	200	07
08 以西村	88	10,550	x	x	x	1	1	x	1	x	19	x	3	60	08
09 安田村	78	8,612	x	x	x	2	2	x	3	x	3	x	5	158	09
372 北条町	722	137,940	x	x	x	4	4	89	27	x	49	8,598	20	x	372
01 中北条村	127	19,532	x	x	x	-	-	-	5	72	2	x	5	470	01
02 下北条村	148	33,988	x	x	x	1	1	x	8	156	16	x	4	369	02
03 栄村	134	18,621	x	x	x	1	1	x	2	x	13	x	3	249	03
04 天蔵村	128	30,948	x	x	x	2	2	x	7	x	13	x	5	455	04
05 由良町	185	34,851	x	x	x	-	-	-	5	59	5	62	3	x	05

2 農業経営体  
 (10) 販売目的の作物の類別作付(栽培) 経営体数と作付(栽培)面積

地域	作付(栽培)実経営体数	作付(栽培)面積	稲(飼料用を除く)		麦		類		雑穀		いも類		豆		類		農作物	経営体数	面積	a
			作付	作付	作付	作付	作付	作付	作付	作付	作付	作付	作付	作付						
			経営体数	面積	経営体数	面積	経営体数	面積	経営体数	面積	経営体数	面積	経営体数	面積						
384 日吉津村	88	9,974	x	x	x	x	-	9	55	18	x	3	406	384						
386 大山町	1,232	228,499	x	x	x	x	76	31	393	72	6,500	31	386							
01 所子村	173	26,870	x	x	x	x	19	4	837	16	1,245	6	479							
02 高麗村 2-1	130	21,733	x	x	x	x	9	1	361	12	1,538	3	236							
03 大山村	194	28,634	x	x	x	x	33	2	x	4	x	2	03							
04 光徳村	104	17,036	x	x	x	x	9	6	283	13	161	4	900							
05 御采屋町	7	3,323	x	x	x	x	-	-	-	-	-	1	05							
06 名和村	109	28,740	x	x	x	x	1	2	x	7	x	4	06							
07 庄内村	144	31,851	x	x	x	x	3	9	223	14	x	3	134							
08 上中山村	125	18,396	x	x	x	x	-	4	x	2	x	2	07							
09 下中山村	101	28,718	x	x	x	x	2	1	x	2	x	4	08							
10 蓮坂村	145	23,198	x	x	x	x	2	2	x	2	x	2	09							
389 南部町	608	71,251	x	x	x	x	40	9	x	26	1,487	6	389							
01 天津村	101	19,177	x	x	x	x	5	2	x	13	661	1	01							
02 天国村	91	5,776	x	x	x	x	3	-	57	2	x	1	02							
03 法勝寺村	80	8,920	x	x	x	x	6	1	177	4	x	1	03							
04 上長田村	45	2,602	x	x	x	x	-	3	-	-	-	1	04							
05 東長田村	40	x	x	x	x	x	-	2	-	-	-	1	05							
06 手間村	90	16,468	x	x	x	x	13	1	x	5	446	1	06							
07 賀野村	142	14,949	x	x	x	x	10	-	888	2	x	-	07							
08 嘘郷村 2-2	19	x	x	x	x	x	3	-	53	-	-	-	08							
390 伯耆町	705	83,062	x	x	x	x	21	23	x	38	388	8	390							
01 嘘郷村 2-1	100	17,723	x	x	x	x	-	-	-	8	x	1	01							
02 八幡村	96	11,658	x	x	x	x	1	7	x	6	38	1	02							
03 八郷村	171	17,742	x	x	x	x	6	4	33	15	x	3	03							
04 二部村	104	8,695	x	x	x	x	6	4	282	1	x	-	04							
05 瀧口町	158	18,693	x	x	x	x	5	6	335	2	x	1	05							
06 日光村 2-1	76	8,541	x	x	x	x	3	6	x	6	51	2	06							
401 日南町	464	74,309	x	x	x	x	92	9	71	6	100	9	401							
01 大宮村	41	6,996	x	x	x	x	13	3	635	1	x	2	01							
02 阿良津村	39	x	x	x	x	x	10	1	x	-	-	-	02							
03 山上村	75	x	x	x	x	x	10	-	1,850	-	-	-	03							
04 多里村	48	6,077	x	x	x	x	9	-	182	-	x	-	04							
05 日野上村	55	7,281	x	x	x	x	14	-	1,443	-	-	1	05							
06 福栄村	67	9,402	x	x	x	x	9	3	55	2	x	2	06							
07 石見村	139	16,938	x	x	x	x	27	2	1,359	2	x	4	07							
402 日野町	177	16,279	x	x	x	x	40	6	21	9	x	6	402							
01 根雨町	35	5,834	x	x	x	x	4	1	x	2	x	1	01							
02 日野村	57	4,159	x	x	x	x	7	1	178	-	x	-	02							
03 黒坂町	85	6,286	x	x	x	x	29	5	956	6	40	5	03							
403 江府町	318	27,944	x	x	x	x	51	10	x	18	455	13	403							
01 日光村 2-2	40	3,452	x	x	x	x	3	1	208	1	x	1	01							
02 米沢村	138	15,800	x	x	x	x	33	4	x	9	335	4	02							
03 江尾町	71	5,267	x	x	x	x	10	3	x	5	x	4	03							
04 神奈川村	69	3,425	x	x	x	x	5	2	94	3	10	4	04							

2 農業経営体

(10) 販売目的の作物の種類別作付(栽培)経営体数と作付(栽培)面積(つづき)

単位：経営体数：経営体面積：a

地域	野菜				果				樹				施設
	露地		施設		栽培面積	栽培経営体数	栽培面積	栽培経営体数	栽培面積	栽培経営体数	栽培面積	栽培経営体数	
	作付(栽培)経営体数	作付(栽培)面積	作付(栽培)経営体数	作付(栽培)面積									
31 鳥取県	3,285	253,320	2,912	225,503	997	27,817	2,141	92,890	1,994	87,742	232	5,148	31
201 鳥取市	691	27,419	641	26,140	135	1,279	472	20,750	459	20,470	19	280	201
01 鳥取市	58	4,879	52	4,657	21	222	20	x	19	958	2	x	01
02 米里村	21	x	21	376	1	x	13	458	13	458	-	-	02
03 倉田村	13	x	12	192	1	x	2	x	2	x	-	-	03
04 面影村	2	x	2	x	-	-	1	x	1	x	-	-	04
05 神戸村	11	115	8	99	4	16	27	1,593	27	1,593	-	-	05
06 大和村	15	298	15	298	-	-	4	48	4	48	-	-	06
07 美穂村	12	x	11	217	1	x	-	-	-	-	-	-	07
08 大正村	20	198	18	186	5	12	1	x	1	x	-	-	08
09 東郷村	7	x	6	102	1	x	1	x	1	x	-	-	09
10 豊美村	22	x	22	327	2	x	2	x	2	x	-	-	10
11 明治村	17	502	17	424	5	78	5	327	5	327	-	-	11
12 湖山村	18	508	16	257	4	251	3	25	3	25	-	-	12
13 松保村	12	347	11	313	3	34	-	-	-	-	-	-	13
14 千代水村	19	288	17	230	10	58	1	x	1	x	-	-	14
15 吉岡村	6	x	5	96	2	x	1	x	1	x	-	-	15
16 大郷村	6	258	6	258	-	-	1	x	1	x	-	-	16
17 末恒村	3	32	3	32	-	-	-	-	-	-	-	-	17
18 津ノ井村	11	x	10	66	2	x	30	1,200	30	1,200	-	-	18
19 字岱野村	50	775	42	703	17	72	34	x	24	1,002	13	x	19
20 成器村	6	x	6	31	1	x	1	x	1	x	-	-	20
21 大茅村	6	76	6	76	-	-	-	-	-	-	-	-	21
22 福部村	75	11,426	75	11,422	3	4	57	2,926	57	2,926	-	-	22
23 国英村	30	466	25	438	8	28	21	x	21	743	1	x	23
24 河原町	21	376	21	326	7	50	10	x	10	x	-	-	24
25 八上村	12	151	9	119	3	32	10	243	10	243	-	-	25
26 西郷村	31	838	31	753	3	85	15	515	15	515	-	-	26
27 散岐村	16	x	15	230	2	x	76	x	75	3,322	2	x	27
28 大村	18	458	16	440	5	18	7	111	7	111	-	-	28
29 用瀬町	1	x	1	x	-	-	1	x	1	x	-	-	29
30 社村	9	x	9	178	2	x	2	x	2	x	-	-	30
31 佐治村	14	x	13	249	1	x	61	x	61	3,465	-	-	31
32 宝木村	12	480	11	395	3	85	2	x	2	x	-	-	32
33 酒津村	-	-	-	-	-	-	-	-	-	-	-	-	33
34 瑞穂村	22	247	22	247	-	-	-	-	-	-	-	-	34
35 浜村町	6	149	5	134	3	15	1	x	1	x	-	-	35
36 渡坂村	29	1,161	27	1,110	5	51	10	x	9	415	1	x	36
37 鹿野町	16	445	15	417	3	28	2	x	2	x	-	-	37
38 小鷺河村	7	x	6	88	1	x	1	x	1	x	-	-	38
39 勝各村	14	x	14	235	1	x	1	x	1	x	-	-	39
40 日置村	3	160	3	160	-	-	9	628	9	628	-	-	40
41 日置谷村	9	x	8	95	2	x	14	460	14	460	-	-	41
42 青谷町	3	71	3	71	-	-	5	375	5	375	-	-	42
43 中郷村	5	48	3	35	3	13	17	549	17	549	-	-	43
44 勝部村	3	20	3	20	-	-	3	130	3	130	-	-	44
202 米子市	393	x	376	x	48	555	107	x	107	4,159	1	x	202
01 彦名村	63	4,517	58	4,122	14	395	-	-	-	-	-	-	01
02 崎津村	47	5,031	47	5,020	3	11	-	-	-	-	-	-	02
03 大瀬津村	9	x	9	623	1	x	-	-	-	-	-	-	03
84 和田村	21	1,682	21	1,682	-	-	-	-	-	-	-	-	04

2 農業経営体

(10) 販売目的の作物の類別作付 (栽培) 経営体数と作付 (栽培) 面積 (つづき)

地域	野菜				果				樹				類別	単位	経営体数：経営体面積：a	
	作付 (栽培) 実経営体数	作付 (栽培) 面積	露地		栽培面積	栽培実経営体数	露地		栽培面積	栽培経営体数	施設					
			作付 (栽培) 経営体数	作付 (栽培) 面積			作付 (栽培) 経営体数	作付 (栽培) 面積			栽培経営体数	栽培面積				
203 倉吉市	34	1,642	33	1,641	1	3	1	5,870	208	7,658	205	6	11	90	203	05
06 菟足村	21	x	21	1,273	x	2	x	424	7	x	6	6	1	x	01	06
07 米子市	47	3,096	42	3,045	9	9	51	71	6	135	6	71	1	x	02	07
08 成美村	5	x	5	198	-	-	-	207	9	207	9	9	1	x	03	08
09 尚徳村	2	x	2	x	-	-	-	694	13	694	13	13	1	x	04	09
10 五石村	14	311	13	295	16	3	16	x	12	396	11	11	1	x	05	10
11 春日村	20	780	20	755	25	4	25	16	33	1,887	33	33	1	x	06	11
12 藤村	13	831	10	810	4	21	21	2,472	42	1,547	42	42	2	x	07	12
13 大高村	24	x	24	1,103	x	2	x	980	24	952	23	23	3	28	08	13
14 眞村	26	x	25	524	x	1	x	2,747	14	205	14	14	5	-	09	14
15 高麗村2-2	-	-	-	-	-	-	-	144	5	x	5	5	x	-	10	15
16 淀江町	13	1,441	12	x	x	1	x	295	14	477	14	14	2	x	11	16
17 宇田川村	15	258	15	258	-	-	-	29	6	226	6	6	2	x	12	17
18 大和村	19	x	19	1,442	1	1	x	56	23	753	23	23	-	x	13	18
204 境港市	63	7,689	62	7,565	8	8	124	173	1	x	1	1	1	x	204	20
01 渡村	16	2,167	16	2,167	-	-	-	424	7	x	6	6	1	-	01	01
03 境町	8	x	7	146	2	2	x	-	1	-	-	-	1	-	02	03
04 上道村	x	x	x	x	x	x	x	694	13	396	11	11	1	x	03	04
05 余子村	8	x	8	953	1	1	x	1,035	32	980	24	24	2	x	04	05
06 中浜村	28	3,816	28	3,793	4	4	23	2,747	14	205	14	14	3	28	06	06
302 岩美町	55	899	46	775	18	18	124	144	12	503	12	12	-	-	302	08
01 大岩村	2	x	2	x	-	-	-	295	14	477	14	14	2	x	01	01
02 本庄村	16	180	15	125	6	6	55	295	6	226	6	6	-	-	02	02
03 小田村	11	x	9	188	3	3	x	1,035	2	104	6	6	-	-	03	03
04 網代村	6	x	2	x	4	4	38	2,747	-	-	-	-	-	-	04	04
05 浦富町	-	-	-	-	-	-	-	144	-	-	-	-	-	-	05	05
06 田後村	-	-	-	-	-	-	-	295	-	-	-	-	-	-	06	06
07 眞村	8	x	7	225	2	2	x	29	2	x	2	2	-	-	07	07
08 岩井町	12	189	11	184	3	3	5	56	2	x	2	2	-	-	08	08
09 蒲生村	17	707	17	707	-	-	-	73	5	73	5	5	-	-	09	09
325 若桜町	11	656	11	656	-	-	-	424	4	x	4	4	-	-	325	01
01 若桜町	6	51	6	51	-	-	-	56	1	x	1	1	-	-	01	01
02 池田村	-	-	-	-	-	-	-	-	-	-	-	-	-	-	02	02

2 農業経営体  
（10）販売目的の作物の類別作付（栽培）経営体数と作付（栽培）面積（つづき）

単位：経営体数：経営体  
面積：a

地域	野菜						果樹						施設		
	露地			施設			露地			施設			施設		
	作付 経営体数	作付 面積	作付 （栽培） 経営体数	作付 面積	作付 （栽培） 面積	作付 （栽培） 経営体数	作付 面積	作付 （栽培） 面積	作付 面積	作付 （栽培） 経営体数	作付 面積	作付 （栽培） 経営体数	作付 面積	栽培 経営体数	栽培 面積
328 智頭町	33	829	29	683	9	146	8	186	8	186	8	186	-	-	328
01 智頭町	32	x	28	x	9	146	8	186	8	186	8	186	-	-	01
02 山郷村	1	x	1	x	-	-	-	-	-	-	-	-	-	-	02
329 八頭町	147	4,969	138	4,837	32	132	293	x	291	11,286	14	14	14	14	329
01 賀茂村	10	x	9	412	1	x	6	138	6	138	-	-	-	-	01
02 国中村	26	459	25	418	10	41	26	x	26	993	1	1	1	1	02
03 大御門村	1	x	1	x	-	-	69	2,934	69	x	2	2	2	2	03
04 上私郡村	10	x	10	191	1	x	4	120	4	120	-	-	-	-	04
05 中私郡村	16	x	16	329	1	x	18	664	18	664	1	1	1	1	05
06 下私郡村	23	508	21	470	7	38	26	x	26	x	-	-	-	-	06
07 船岡村	3	x	3	x	1	x	2	x	2	x	-	-	-	-	07
08 大伊村	3	85	3	85	-	-	6	119	6	119	-	-	-	-	08
09 集村	15	x	14	622	2	x	1	x	1	x	-	-	-	-	09
10 安郷村	6	119	6	119	-	-	50	1,920	50	1,874	3	3	3	3	10
11 丹北村	19	1,302	18	1,278	3	24	41	1,694	39	1,755	5	5	5	5	11
12 八東村	15	152	12	129	6	23	44	x	44	1,384	2	2	2	2	12
364 三朝町	28	x	22	x	12	38	24	x	24	1,160	1	1	1	1	364
01 三朝村	2	x	2	x	1	1	1	x	1	x	-	-	-	-	01
02 三徳村	2	x	2	x	-	-	1	x	1	x	-	-	-	-	02
03 小鹿村	5	x	5	31	1	x	11	429	11	429	1	1	1	1	03
04 廻村	14	470	12	450	5	20	9	352	9	352	-	-	-	-	04
05 竹田村	5	x	1	x	5	18	2	x	2	x	-	-	-	-	05
370 湯梨浜町	88	1,699	39	666	58	1,033	295	11,416	268	10,832	40	40	40	40	370
01 長瀬村	21	479	10	223	13	256	28	3	3	16	27	27	27	27	01
02 橋建村	-	-	-	-	-	-	4	x	3	x	1	1	1	1	02
03 宇野村	1	x	1	x	1	x	6	x	6	x	-	-	-	-	03
04 浅津村	11	x	3	x	10	91	16	262	15	262	1	1	1	1	04
05 泊村	32	743	11	152	24	591	24	x	24	544	1	1	1	1	05
06 金人村	6	52	4	21	3	31	65	3,537	65	3,432	5	5	5	5	06
07 東郷村	8	59	5	41	3	18	81	3,359	81	3,324	4	4	4	4	07
08 松崎村	1	x	-	-	1	x	2	x	2	x	-	-	-	-	08
09 花見村	8	95	5	65	3	30	69	x	69	3,020	1	1	1	1	09
371 琴浦町	226	x	175	x	88	1,455	206	x	199	8,858	26	26	26	26	371
01 浦安町	39	5,163	34	4,912	13	251	16	x	16	386	2	2	2	2	01
02 上郷村	15	949	12	917	6	32	33	x	27	1,082	9	9	9	9	02
03 下郷村	30	4,988	29	4,729	8	259	15	x	14	773	1	1	1	1	03
04 古布庄村	16	915	12	853	5	62	22	x	22	939	1	1	1	1	04
05 八幡町	12	693	11	683	2	x	35	2,365	35	2,345	3	3	3	3	05
06 赤碕町	23	685	16	487	14	198	16	x	16	538	1	1	1	1	06
07 成美村	29	2,964	19	2,696	12	268	26	x	26	1,467	9	9	9	9	07
08 以西村	31	x	25	1,016	10	x	34	1,115	34	1,115	-	-	-	-	08
09 安田村	31	596	17	322	18	274	9	213	9	213	-	-	-	-	09
372 北栄町	452	x	390	x	242	15,455	176	7,473	88	4,286	104	104	104	104	372
01 北条村	61	2,328	59	2,231	8	97	87	x	13	610	79	79	79	79	01
02 下北条村	53	x	50	x	9	143	65	3,214	55	2,838	19	19	19	19	02
03 栄村	91	8,444	68	4,978	71	3,466	5	x	5	222	1	1	1	1	03
04 天藏村	96	7,371	85	6,436	35	935	11	241	7	160	4	4	4	4	04
05 由良町	151	22,639	128	11,824	119	10,815	8	x	8	456	1	1	1	1	05



2 農業経営体

(10) 販売目的の作物の種類別作付(栽培)経営体数と作付(栽培)面積(つづき)

地域	野菜						果						樹						単位 経営体数: 経営体 面積: a
	作付(栽培)実経営体数		作付(栽培)面積	露地		施設	作付(栽培)実経営体数		作付(栽培)面積	露地		施設	作付(栽培)実経営体数		作付(栽培)面積	露地		施設	
	作付(栽培)実経営体数	作付(栽培)面積	作付(栽培)実経営体数	作付(栽培)面積	作付(栽培)実経営体数	作付(栽培)面積	作付(栽培)実経営体数	作付(栽培)面積	作付(栽培)実経営体数	作付(栽培)面積	作付(栽培)実経営体数	作付(栽培)面積	作付(栽培)実経営体数	作付(栽培)面積	作付(栽培)実経営体数	作付(栽培)面積	作付(栽培)実経営体数	作付(栽培)面積	
384 日吉津村	40	1,551	33	1,347	17	204	6	139	4	123	3	16	384						
386 大山町	299	x	281	x	54	560	155	x	153	9,623	5	x	386						
01 所子村	30	6,411	28	6,356	6	55	2	x	1	x	1	x	01						
02 高麗村 2-1	20	x	20	5,741	2	x	7	227	7	227	-	-	02						
03 大山村	23	2,701	23	2,701	-	-	11	1,176	10	x	1	x	03						
04 光徳村	43	7,467	40	7,344	10	123	10	x	10	560	2	x	04						
05 御采屋町	1	x	1	x	-	-	-	-	-	-	-	-	05						
06 名和村	26	3,848	25	3,802	10	46	29	3,412	29	3,412	-	-	06						
07 庄内村	25	7,666	22	7,629	6	37	5	186	5	186	-	-	07						
08 上中山村	29	x	27	3,186	4	x	23	997	23	997	1	x	08						
09 下中山村	47	15,610	44	15,569	6	41	23	1,310	23	1,310	-	-	09						
10 蓮坂村	55	10,673	51	10,459	10	214	45	1,700	45	1,700	-	-	10						
389 南部町	58	2,254	55	2,162	9	92	104	6,116	102	5,957	6	159	389						
01 天津村	16	1,090	13	1,029	6	61	5	x	3	40	2	x	01						
02 天国村	5	128	5	128	-	-	1	x	1	x	-	-	02						
03 法勝寺村	8	x	8	203	1	x	1	x	1	x	-	-	03						
04 上長田村	12	x	12	152	1	x	4	82	4	82	-	-	04						
05 東長田村	3	x	3	x	-	-	-	-	-	-	-	-	05						
06 手間村	6	493	6	493	-	-	12	x	12	634	1	x	06						
07 賀野村	7	x	7	77	1	x	81	5,206	81	5,148	3	58	07						
08 幡郷村 2-2	1	x	1	x	-	-	-	-	-	-	-	-	08						
390 伯耆町	142	7,800	139	7,659	19	141	49	1,055	49	x	1	x	390						
01 幡郷村 2-1	16	819	15	805	3	14	3	x	3	x	-	-	01						
02 大幡村	26	1,520	25	1,500	5	20	11	182	11	182	-	-	02						
03 八郷村	50	3,275	50	3,210	4	65	28	x	28	677	1	x	03						
04 二部村	4	120	4	120	-	-	-	-	-	-	-	-	04						
05 溝口町	22	849	22	848	4	4	1	x	1	x	-	-	05						
06 日光村 2-1	24	1,217	23	1,176	3	41	6	102	6	102	-	-	06						
401 日南町	121	4,498	80	3,923	67	575	13	542	13	542	-	-	401						
01 大宮村	17	274	13	153	10	121	3	x	3	x	-	-	01						
02 阿毘縁村	10	148	6	93	4	55	3	330	3	330	-	-	02						
03 山上村	16	469	12	437	7	32	-	-	-	-	-	-	03						
04 多里村	10	1,274	7	1,222	6	52	1	x	1	x	-	-	04						
05 日野上村	10	244	6	153	8	91	-	-	-	-	-	-	05						
06 福栄村	21	556	15	493	11	63	3	59	3	59	-	-	06						
07 石見村	37	1,534	21	1,372	21	162	3	91	3	91	-	-	07						
402 日野町	28	x	27	621	2	x	3	x	3	x	-	-	402						
01 根雨町	2	x	2	x	-	-	-	-	-	-	-	-	01						
02 日野村	9	x	9	x	2	x	1	x	1	x	-	-	02						
03 黒坂町	17	x	16	363	2	x	2	x	2	x	-	-	03						
403 江府町	37	x	33	655	6	x	4	1,017	4	1,017	-	-	403						
01 日光村 2-2	7	x	7	208	1	x	-	-	-	-	-	-	01						
02 米沢村	19	x	15	332	5	x	-	-	-	-	-	-	02						
03 江尾町	5	42	5	42	-	-	2	x	2	x	-	-	03						
04 神奈川村	6	73	6	73	-	-	2	x	2	x	-	-	04						

2 農業経営体

(10) 販売目的の作物の類別作付(栽培)経営体数と作付(栽培)面積(つづき)

地域	花						木						その他(稲(飼料用)を含む)						経営体数
	花き		露地		施設		花		施設		木		その他		露地		施設		
	作(栽培)経営体数	作(栽培)面積	作(栽培)経営体数	作(栽培)面積	作(栽培)経営体数	作(栽培)面積	作(栽培)経営体数	作(栽培)面積	作(栽培)経営体数	作(栽培)面積	作(栽培)経営体数	作(栽培)面積	作(栽培)経営体数	作(栽培)面積	作(栽培)経営体数	作(栽培)面積	作(栽培)経営体数	作(栽培)面積	
31 鳥取県	565	10,993	415	7,948	251	3,045	1,287	197,972	1,247	196,218	84	1,754	31						
201 鳥取市	161	x	138	1,839	50	76	217	22,806	208	22,779	20	27	201						
01 鳥取市	25	x	21	x	12	x	16	1,410	14	1,406	4	4	01						
02 米里村	10	x	9	44	2	x	17	1,091	4	x	1	x	02						
03 倉田村	1	x	2	x	-	-	4	x	2	x	-	-	03						
04 面影村	2	x	2	x	-	-	2	x	-	-	-	-	04						
05 神戸村	2	x	2	x	-	-	-	-	-	-	-	-	05						
06 大和村	4	-	4	9	-	-	19	x	-	-	-	-	06						
07 美穂村	3	-	3	15	1	x	23	3,758	23	3,758	-	-	07						
08 大正村	1	x	1	x	-	-	22	x	-	-	-	-	08						
09 東郷村	4	33	4	33	-	-	5	338	5	338	-	-	09						
10 豊美村	3	13	2	x	1	x	12	931	2	x	1	x	10						
11 明治村	9	x	7	26	2	x	5	135	5	135	-	-	11						
12 湖山村	4	x	2	x	4	x	8	-	-	-	-	-	12						
13 松保村	4	7	4	x	2	x	3	x	3	58	2	x	13						
14 千代水村	1	x	1	x	-	-	4	153	4	153	-	-	14						
15 吉岡村	-	-	-	-	-	-	4	-	-	-	-	-	15						
16 大郷村	-	-	-	-	-	-	3	x	3	x	-	-	16						
17 末恒村	1	-	-	-	-	-	3	x	3	x	-	-	17						
18 津ノ井村	12	71	9	62	6	9	12	464	11	461	4	3	18						
19 宇佐野村	1	x	1	x	-	-	-	-	-	-	-	-	19						
20 成器村	2	x	2	x	-	-	2	x	2	x	-	-	20						
21 大茅村	2	x	2	x	-	-	2	x	2	x	-	-	21						
22 福部村	8	14	5	7	4	7	8	x	5	x	3	3	22						
23 国英村	3	x	3	5	1	x	4	1,091	4	1,091	-	-	23						
24 河原町	2	x	1	x	1	x	2	x	1	x	1	x	24						
25 八上村	10	x	10	x	3	35	5	x	2	x	-	-	25						
26 西郷村	6	39	3	4	3	4	2	x	2	x	-	-	26						
27 散崎村	3	x	3	6	1	x	3	182	3	182	-	-	27						
28 大村	-	-	-	-	-	-	1	x	1	x	-	-	28						
29 用瀬町	4	29	4	18	3	11	8	x	8	x	-	-	29						
30 社村	3	14	3	14	-	-	1	x	1	x	-	-	30						
31 佐治村	2	x	2	x	-	-	2	x	2	x	-	-	31						
32 宝木村	-	-	-	-	-	-	2	x	1	x	1	x	32						
33 酒津村	1	x	1	x	-	-	3	29	3	29	-	-	33						
34 瑞穂村	2	x	2	x	-	-	1	x	1	x	-	-	34						
35 浜村町	12	86	11	81	4	5	9	x	9	x	1	x	35						
36 渡坂村	3	6	3	6	-	-	2	x	2	x	-	-	36						
37 鹿野町	3	x	3	89	1	x	-	-	-	-	-	-	37						
38 小鷺河村	4	271	4	271	-	-	6	x	5	541	1	x	38						
39 勝各村	1	x	1	x	-	-	-	-	-	-	-	-	39						
40 日置村	3	5	2	x	1	x	1	x	-	-	-	-	40						
41 日置谷村	-	-	-	-	-	-	2	x	2	x	-	-	41						
42 青谷町	2	x	1	x	1	x	2	x	2	x	-	-	42						
43 中郷村	-	-	-	-	-	-	-	-	-	-	-	-	43						
44 勝部村	49	x	46	577	19	x	120	12,718	116	12,509	5	209	202						
01 彦名村	2	x	2	x	-	-	5	x	4	298	1	x	01						
02 崎津村	1	x	1	x	-	-	4	x	2	x	3	187	02						
03 大瀬津村	-	-	-	-	-	-	-	-	-	-	-	-	03						
84 和田村	-	-	-	-	-	-	1	x	1	x	-	-	84						

2 農業経営体

(10) 販売目的の作物の類別作付(栽培)経営体数と作付(栽培)面積(つづき)

地域	花										木				その他(稲(飼料用)を含む)				経営体数: 経営体面積: a
	花き		露地		施設		花		木		作(栽培)実経営体数		作(栽培)面積		作(栽培)経営体数		作(栽培)面積		
	作(栽培)実経営体数	作(栽培)面積	作(栽培)経営体数	作(栽培)面積	作(栽培)経営体数	作(栽培)面積	作(栽培)経営体数	作(栽培)面積	作(栽培)経営体数	作(栽培)面積	作(栽培)実経営体数	作(栽培)面積	作(栽培)経営体数	作(栽培)面積	作(栽培)経営体数	作(栽培)面積	作(栽培)経営体数	作(栽培)面積	
203 倉吉市	2	x	-	-	2	-	-	-	-	x	1	x	-	-	1	x	-	-	05
06 高松村	-	-	-	-	-	-	-	-	-	-	-	-	-	-	-	-	-	-	06
07 菟足村	22	371	21	311	14	60	-	-	-	8	394	8	394	8	394	-	-	07	
08 成美村	1	x	1	x	-	-	-	-	-	13	901	13	901	13	901	-	-	08	
09 尚徳村	-	-	-	-	-	-	-	-	-	16	1,057	16	1,057	16	1,057	1	x	09	
10 五石村	3	x	3	8	1	x	-	-	-	6	x	6	x	6	x	-	-	10	
11 春日村	1	x	1	x	-	-	-	-	-	7	1,815	7	1,815	7	1,815	-	-	11	
12 藤村	-	-	-	-	-	-	-	-	-	4	x	4	x	4	x	-	-	12	
13 大高村	1	x	1	x	1	x	-	-	-	5	x	5	x	5	x	-	-	13	
14 眞村	2	x	2	x	-	-	-	-	-	1	x	1	x	1	x	-	-	14	
15 高麗村2-2	1	x	1	x	-	-	-	-	-	-	-	-	-	-	-	-	-	15	
16 淀江町	3	13	3	13	-	-	-	-	-	20	x	20	x	20	x	-	-	16	
17 宇田川村	9	x	9	105	1	x	-	-	-	14	x	14	x	14	x	-	-	17	
18 大和村	1	x	1	x	-	-	-	-	-	15	x	15	x	15	x	-	-	18	
203 倉吉市	45	x	30	1,845	25	x	129	14,426	124	14,203	124	14,203	124	14,203	9	223	-	203	
01 西郷村	1	x	1	x	1	x	4	x	3	34	-	-	-	-	1	x	-	01	
02 上井町	2	x	1	x	3	29	-	-	-	4	-	-	-	-	1	-	-	02	
03 倉吉町	4	x	1	x	1	x	4	x	3	190	x	3	190	3	190	x	x	03	
04 小鴨村	2	x	2	x	1	x	15	2,480	15	15	x	15	15	1	x	x	x	04	
05 上小鴨村	1	x	1	x	1	x	11	x	11	x	x	11	x	1	x	x	x	05	
06 北谷村	4	x	2	x	3	30	22	x	22	x	22	x	22	1	x	06	06		
07 高城村	18	x	15	1,461	7	x	12	734	12	734	12	734	12	1	x	-	-	07	
08 社村	8	x	5	x	6	323	12	1,154	10	1,022	10	1,022	10	4	132	-	-	08	
09 灘手村	1	x	1	x	1	x	1	x	1	x	1	x	1	x	-	-	-	09	
10 上北桑村	1	x	1	x	-	-	9	x	8	1,495	x	8	1,495	1	x	x	x	10	
11 矢送村	-	-	-	-	-	-	4	-	4	-	x	4	-	-	-	-	-	11	
12 南谷村	2	x	1	x	1	x	29	3,979	29	3,979	29	3,979	29	-	-	-	-	12	
13 山守村	1	x	1	x	-	-	6	510	6	510	6	510	6	-	-	-	-	13	
204 境港市	5	x	4	62	2	x	3	x	3	1,023	x	3	1,023	2	x	x	x	204	
01 渡村	-	-	-	-	-	-	1	x	1	x	-	-	-	-	-	-	-	01	
02 外江町	1	x	-	-	1	x	-	-	-	-	-	-	-	-	-	-	-	02	
03 境町	x	x	x	x	x	x	x	x	x	x	x	x	x	x	x	x	x	03	
04 上通村	x	x	x	x	x	x	x	x	x	x	x	x	x	x	x	x	x	04	
05 余子村	-	-	-	-	-	-	1	x	1	x	1	x	1	1	x	x	x	05	
06 中浜村	4	x	4	62	1	x	1	x	1	x	1	x	1	1	x	x	x	06	
302 岩美町	7	x	3	x	4	51	23	x	23	4,113	x	23	4,113	2	x	x	x	302	
01 大岩村	-	-	-	-	-	-	3	x	3	x	3	x	3	2	x	-	-	01	
02 本庄村	-	-	-	-	-	-	8	361	8	361	8	361	8	-	-	-	-	02	
03 小田村	4	56	2	x	2	x	3	x	3	384	x	3	384	1	x	x	x	03	
04 網代村	-	-	-	-	-	-	-	-	-	-	-	-	-	-	-	-	-	04	
05 浦富町	-	-	-	-	-	-	4	61	4	61	4	61	4	-	-	-	-	05	
06 田後村	-	-	-	-	-	-	-	-	-	-	-	-	-	-	-	-	-	06	
07 栗村	-	-	-	-	-	-	-	-	-	-	-	-	-	-	-	-	-	07	
08 岩井町	1	x	-	-	1	x	5	1,774	5	x	5	x	5	1	x	x	x	08	
09 蒲生村	2	x	1	x	1	x	-	-	-	-	-	-	-	-	-	-	-	09	
325 若桜町	3	6	3	6	-	-	2	x	2	x	2	x	2	-	-	-	-	325	
01 若桜町	3	6	3	6	-	-	2	x	2	x	2	x	2	-	-	-	-	01	
02 池田村	-	-	-	-	-	-	-	-	-	-	-	-	-	-	-	-	-	02	

2 農業経営体

(10) 販売目的の作物の類別作付(栽培)経営体数と作付(栽培)面積(つづき)

地域	花										木										その他(稲(飼料用)を含む)				経営体数: 経営体 面積: a
	花き		露地		施設		花		木		施設		その他		稲(飼料用)		を含む		作付(栽培)経営体数	作付(栽培)面積	作付(栽培)経営体数	作付(栽培)面積			
	作付(栽培)経営体数	作付(栽培)面積	作付(栽培)経営体数	作付(栽培)面積	作付(栽培)経営体数	作付(栽培)面積	作付(栽培)経営体数	作付(栽培)面積	作付(栽培)経営体数	作付(栽培)面積	作付(栽培)経営体数	作付(栽培)面積	作付(栽培)経営体数	作付(栽培)面積	作付(栽培)経営体数	作付(栽培)面積	作付(栽培)経営体数	作付(栽培)面積							
328 智頭町	25	x	24	348	5	x	8	195	7	x	1	x	328	01	x	01	x	02							
02 山郷村	25	x	24	348	5	x	8	195	7	x	1	x	01												
329 八頭町	54	683	48	612	15	71	52	9,510	50	9,483	7	27	329	01	x	01	x	02							
01 賀茂村	11	x	8	x	7	21	11	x	10	326	2	x	02												
02 国中村	2	x	2	x	2	x	2	x	2	x	2	x	03												
03 大御門村	5	29	4	x	2	x	10	501	6	2,196	2	x	04												
04 上私郡村	8	x	8	70	2	x	6	2,196	4	x	2	x	05												
05 中私郡村	3	233	3	233	3	x	4	x	4	x	3	138	06												
06 下私郡村	7	x	7	x	7	x	4	x	3	138	1	x	07												
07 船岡村	3	x	3	13	2	x	4	x	4	151	2	x	08												
08 大伊村	5	x	2	x	2	x	1	x	1	x	7	x	09												
09 集村	2	x	6	24	1	x	7	x	7	x	7	x	10												
10 安郷村	6	x	6	x	1	x	4	133	4	133	4	133	11												
11 丹比村	5	66	5	x	1	x	4	133	4	133	4	133	12												
12 八東村	6	64	5	20	4	44	3	221	3	221	3	221	364												
364 三朝町	01 三朝村	-	-	-	-	-	2	x	2	x	-	-	01												
02 三徳村	2	x	2	x	1	x	1	x	1	x	1	x	02												
03 小鹿村	4	x	3	x	3	x	1	x	1	x	1	x	03												
04 旭村	4	x	3	x	3	x	1	x	1	x	1	x	04												
05 竹田村	-	-	-	-	-	-	-	-	-	-	-	-	05												
370 湯梨浜町	13	x	9	x	5	18	28	x	27	2,623	2	x	370												
01 長瀬村	5	x	4	16	1	x	11	x	11	x	-	-	01												
02 橋津村	-	-	-	-	-	-	1	x	1	x	-	-	02												
03 宇野村	-	-	-	-	-	-	4	965	4	965	-	-	03												
04 浅津村	1	x	1	x	2	x	4	x	4	x	1	x	04												
05 泊村	2	x	1	x	2	x	3	334	3	334	-	-	05												
06 金人村	-	-	-	-	-	-	3	160	2	160	-	-	06												
07 東郷村	1	x	1	x	-	-	-	-	-	-	1	x	07												
08 松崎村	-	-	-	-	-	-	-	-	-	-	-	-	08												
09 花見村	4	27	2	x	2	x	2	x	2	x	-	-	09												
371 琴浦町	29	x	21	640	10	222	222	41,788	220	41,406	5	382	371												
01 浦安町	6	299	4	x	4	x	78	14,143	78	x	1	x	01												
02 上郷村	3	49	1	x	2	x	16	1,741	16	x	1	x	02												
03 下郷村	6	239	5	x	4	x	45	11,393	44	x	1	x	03												
04 古布庄村	3	17	2	x	1	x	26	x	26	x	-	-	04												
05 八橋町	2	x	2	x	1	x	15	x	15	4,645	1	x	05												
06 赤碓町	2	x	1	x	1	x	11	x	11	x	-	-	06												
07 成美村	4	x	3	34	1	x	15	x	14	1,860	1	x	07												
08 以西村	2	x	2	x	-	-	8	x	8	x	-	-	08												
09 安田村	1	x	1	x	-	-	8	x	8	x	-	-	09												
372 北条町	49	1,538	14	x	45	x	89	18,715	81	18,420	11	295	372												
01 北条村	1	x	1	x	1	x	4	x	3	1,255	1	x	01												
02 下北条村	3	x	-	-	3	x	13	3,065	12	x	3	x	02												
03 栄村	12	x	5	x	10	274	28	4,009	28	4,009	-	-	03												
04 大蔵村	5	x	3	x	3	19	14	x	14	x	-	-	04												
05 由良町	28	978	5	x	28	x	30	6,286	24	6,023	7	263	05												

2 農業経営体

(10) 販売目的の作物の類別作付(栽培)経営体数と作付(栽培)面積(つづき)

地域	単位 { 経営体数: 経営体 面積: a											
	花			き			類			その他(稲(飼料用)を含む)		
	作(栽培)実経営体数	作(栽培)面積	作(栽培)積	作(栽培)実経営体数	作(栽培)面積	作(栽培)積	作(栽培)実経営体数	作(栽培)面積	作(栽培)積	作(栽培)実経営体数	作(栽培)面積	作(栽培)積
384 日吉津村	11	53	37	7	16	12	x	12	x	12	x	384
386 大山町	48	x	1,084	29	x	224	53,140	220	52,722	11	418	386
01 所子村	5	x	x	4	45	8	x	7	x	1	x	01
02 高麗村2-1	4	x	x	2	x	13	780	13	780	-	-	02
03 大山村	1	x	-	1	x	40	3,885	40	3,885	-	-	03
04 光徳村	6	x	x	3	49	13	4,540	13	4,540	-	-	04
05 御采屋町	-	-	-	-	-	1	x	1	x	-	-	05
06 名和村	4	x	173	4	49	57	16,149	56	15,981	4	168	06
07 庄内村	8	x	x	2	x	40	x	40	10,014	1	x	07
08 上中山村	7	x	x	4	223	23	x	22	6,241	2	x	08
09 下中山村	6	x	x	4	25	8	x	8	x	-	-	09
10 漣坂村	7	x	x	5	61	21	x	20	x	3	4	10
389 南部町	14	x	x	9	66	46	7,719	45	7,615	3	104	389
01 天津村	8	x	x	5	41	7	x	7	3,377	1	x	01
02 天国村	-	-	-	-	-	9	x	9	x	-	-	02
03 法勝寺村	2	x	-	1	x	10	669	10	669	-	-	03
04 上長田村	-	-	-	-	-	-	-	-	-	-	-	04
05 東長田村	-	-	-	-	-	2	x	2	x	-	-	05
06 手間村	2	x	x	1	x	11	2,911	11	x	1	x	06
07 賀野村	2	x	-	2	x	7	321	6	x	1	x	07
08 嚙郷村2-2	-	-	-	-	-	-	-	-	-	-	-	08
390 伯耆町	31	288	20	20	x	87	6,763	85	6,741	3	22	390
01 嚙郷村2-1	2	x	x	2	x	23	1,421	22	x	2	x	01
02 大幡村	10	x	x	5	10	5	408	5	408	-	-	02
03 八郷村	8	x	71	5	x	25	x	25	x	-	-	03
04 二部村	1	x	-	1	x	8	x	8	x	-	-	04
05 漣口町	3	7	x	2	x	18	2,817	18	2,817	-	-	05
06 日光村2-1	7	37	17	5	20	8	256	7	x	1	x	06
401 日南町	3	41	2	1	x	11	x	11	1,104	1	x	401
01 大宮村	-	-	-	-	-	4	x	4	x	-	-	01
02 阿毘縁村	1	x	-	1	x	1	x	1	x	-	-	02
03 山上村	-	-	-	-	-	2	x	2	x	1	x	03
04 多里村	-	-	-	-	-	-	-	-	-	-	-	04
05 日野上村	-	-	-	-	-	2	x	2	x	-	-	05
06 福栄村	1	x	x	2	x	2	x	2	x	-	-	06
07 石見村	1	x	x	1	x	-	-	-	-	-	-	07
402 日野町	6	x	46	1	x	4	x	3	288	1	x	402
01 根雨町	1	x	x	1	-	1	x	1	x	-	-	01
02 日野村	-	-	-	-	-	1	x	1	x	-	-	02
03 黒坂町	5	x	x	1	x	2	x	1	x	1	x	03
403 江府町	6	x	x	6	-	7	141	7	x	1	x	403
01 日光村2-2	-	-	-	-	-	-	-	-	-	-	-	01
02 米沢村	4	x	x	4	-	6	x	6	108	1	x	02
03 江尾町	1	x	x	1	-	-	-	-	-	-	-	03
04 神奈川村	1	x	x	1	-	1	x	1	x	-	-	04

2 農業経営体

(11) 販売目的の稲・麦・雑穀の作物別作付経営体数と作付面積

単位 { 経営体数：経営体  
面積：a

地 域	水稲 (食用)		陸稲 (食用)		稲 (飼料用)		小 麦				二 条 大 麦		六 条 大 麦		
	作 経営体数	作付面積	作 経営体数	作付面積	作 経営体数	作付面積	作付面積	うち、田で作付		作 経営体数	作付面積	作 経営体数	作付面積		
								作 経営体数	作付面積						
31 鳥取県	11,109	1,071,463	2	22	717	91,405	31	6,649	18	2,545	23	8,677	1	72	31
201 鳥取市	2,785	244,048	x	x	147	17,319	5	142	4	66	1	x	x	x	201
01 鳥取市	114	7,431	x	x	8	1,079	-	-	-	-	-	-	-	-	01
02 米里村	93	10,808	x	x	15	1,053	-	-	-	-	-	-	-	-	02
03 倉田村	113	7,499	x	x	3	234	1	x	1	x	-	-	-	-	03
04 面影村	29	2,677	x	x	1	x	-	-	-	-	-	-	-	-	04
05 神戸村	41	1,581	x	x	-	-	-	-	-	-	-	-	-	-	05
06 大和村	90	6,631	x	x	18	1,462	-	-	-	-	-	-	-	-	06
07 美穂村	101	7,488	x	x	23	3,758	-	-	-	-	-	-	-	-	07
08 大正村	88	7,341	x	x	21	1,305	-	-	-	-	-	-	-	-	08
09 東郷村	67	6,070	x	x	5	338	-	-	-	-	-	-	-	-	09
10 豊美村	86	7,297	x	x	10	898	-	-	-	-	-	-	-	-	10
11 明治村	80	8,378	x	x	2	x	1	x	-	-	-	-	-	-	11
12 湖山村	15	456	x	x	-	-	-	-	-	-	-	-	-	-	12
13 松保村	53	6,158	x	x	-	-	-	-	-	-	-	-	-	-	13
14 千代水村	20	1,120	x	x	-	-	-	-	-	-	-	-	-	-	14
15 吉岡村	33	1,823	x	x	1	x	-	-	-	-	-	-	-	-	15
16 大郷村	61	5,135	x	x	4	153	-	-	-	-	-	-	-	-	16
17 末恒村	17	3,361	x	x	1	x	-	-	-	-	-	-	-	-	17
18 津ノ井村	58	3,286	x	x	3	3,436	-	-	-	-	-	-	-	-	18
19 宇佐野村	177	24,731	x	x	4	262	1	x	1	x	1	x	-	-	19
20 成器村	40	3,809	x	x	-	-	-	-	-	-	-	-	-	-	20
21 大茅村	15	2,206	x	x	1	x	-	-	-	-	-	-	-	-	21
22 福部村	128	8,427	x	x	-	-	-	-	-	-	-	-	-	-	22
23 国英村	121	6,484	x	x	2	x	-	-	-	-	-	-	-	-	23
24 河原町	54	3,480	x	x	2	x	-	-	-	-	-	-	-	-	24
25 八上村	34	1,700	x	x	-	-	-	-	-	-	-	-	-	-	25
26 西郷村	103	7,495	x	x	2	x	1	x	1	x	-	-	-	-	26
27 散岐村	101	4,589	x	x	1	x	-	-	-	-	-	-	-	-	27
28 大村	65	2,300	x	x	1	x	-	-	-	-	-	-	-	-	28
29 用瀬町	10	332	x	x	1	x	-	-	-	-	-	-	-	-	29
30 社村	67	2,101	x	x	6	193	-	-	-	-	-	-	-	-	30
31 佐治村	95	3,729	x	x	-	-	-	-	-	-	-	-	-	-	31
32 宝木村	75	13,550	x	x	-	-	-	-	-	-	-	-	-	-	32
33 酒津村	-	-	x	x	-	-	-	-	-	-	-	-	-	-	33
34 瑞穂村	74	11,255	x	x	-	-	-	-	-	-	-	-	-	-	34
35 浜村町	31	5,560	x	x	-	-	-	-	-	-	-	-	-	-	35
36 渡坂村	81	10,728	x	x	4	127	-	-	-	-	-	-	-	-	36
37 鹿野町	97	8,011	x	x	1	x	-	-	-	-	-	-	-	-	37
38 小鷺河村	21	4,274	x	x	-	-	-	-	-	-	-	-	-	-	38
39 勝各村	86	9,239	x	x	5	541	1	x	1	x	-	-	-	-	39
40 日置村	21	1,565	x	x	-	-	-	-	-	-	-	-	-	-	40
41 日置谷村	52	7,019	x	x	-	-	-	-	-	-	-	-	-	-	41
42 青谷町	9	1,488	x	x	-	-	-	-	-	-	-	-	-	-	42
43 中郷村	42	3,823	x	x	2	x	-	-	-	-	-	-	-	-	43
44 勝部村	27	1,613	x	x	-	-	-	-	-	-	-	-	-	-	44
202 米子市	977	105,325	x	x	95	11,571	1	x	-	-	-	-	-	-	202
01 彦名村	11	210	x	x	-	-	-	-	-	-	-	-	-	-	01
02 崎津村	1	x	-	-	-	-	-	-	-	-	-	-	-	-	02
03 大瀬津村	-	-	x	x	-	-	-	-	-	-	-	-	-	-	03
84 和田村	1	x	-	-	-	-	-	-	-	-	-	-	-	-	04

2 農業経営体

(11) 販売目的の稲・麦・雑穀の作物別作付経営体数と作付面積

単位：経営体数：経営体面積：a

地 域	水稲 (食用)		陸稲 (食用)		稲 (飼料用)		小 麦				二 条 大 麦		六 条 大 麦	
	作 経営体数	作付面積	作 経営体数	作付面積	作 経営体数	作付面積	作付面積	うち、田で作付		作 経営体数	作付面積	作 経営体数	作付面積	
								作 経営体数	作付面積					
05 高森村	-	-	x	-	-	-	-	-	-	-	-	-	x	05
06 菟足村	7	164	x	-	-	-	-	-	-	-	-	-	x	06
07 米子市	147	7,914	x	x	4	347	x	-	-	-	-	-	x	07
08 成美村	67	6,952	x	x	13	901	-	-	-	-	-	-	x	08
09 尚徳村	104	7,698	x	x	14	1,051	-	-	-	-	-	-	x	09
10 五千石村	85	6,018	x	x	5	659	-	-	-	-	-	-	x	10
11 春日村	96	12,868	x	x	7	1,815	-	-	-	-	-	-	x	11
12 藤村	54	10,830	x	x	3	383	-	-	-	-	-	-	x	12
13 大高村	99	6,928	x	x	3	139	-	-	-	-	-	-	x	13
14 眞村	90	7,546	x	x	-	-	-	-	-	-	-	-	x	14
15 高麗村2-2	10	587	x	x	-	-	-	-	-	-	-	-	x	15
16 淀江町	52	8,222	x	x	19	2,333	-	-	-	-	-	-	x	16
17 宇田川村	90	23,692	x	x	13	2,417	-	-	-	-	-	-	x	17
18 大和村	63	5,653	x	x	14	1,526	-	-	-	-	-	-	x	18
203 倉吉市	1,095	129,001	x	x	97	11,743	x	2	2	10	2,139	x	x	203
01 西郷村	39	1,728	x	x	2	x	-	-	-	-	-	-	x	01
02 上井町	22	1,585	x	x	-	-	-	-	-	-	-	-	x	02
03 倉吉町	27	3,404	x	x	2	x	-	-	-	-	-	-	x	03
04 小鴨村	112	14,460	x	x	13	2,425	-	-	-	1	x	-	x	04
05 上小鴨村	102	12,763	x	x	9	1,391	-	-	-	-	-	-	x	05
06 北谷村	147	16,867	x	x	19	1,618	-	-	-	-	-	-	x	06
07 高城村	172	12,544	x	x	7	529	x	1	1	x	-	-	x	07
08 社村	126	12,963	x	x	6	443	-	-	-	1	x	-	x	08
09 灘手村	36	6,822	x	x	-	-	-	-	-	1	x	-	x	09
10 上北条村	49	12,701	x	x	8	1,495	-	-	-	7	1,324	-	x	10
11 矢送村	58	6,113	x	x	3	266	-	-	-	-	-	-	x	11
12 南谷村	109	14,382	x	x	25	3,056	-	-	-	-	-	-	x	12
13 山守村	96	12,669	x	x	3	450	x	1	1	x	-	-	x	13
204 境港市	4	107	x	x	-	-	-	-	-	-	-	-	x	204
01 渡村	1	x	x	x	-	-	-	-	-	-	-	-	x	01
01 外江町	-	-	x	x	-	-	-	-	-	-	-	-	x	02
03 境町	x	x	x	x	x	x	x	x	x	x	x	x	x	03
04 上通村	x	x	x	x	x	x	x	x	x	x	x	x	x	04
05 余子村	2	x	x	x	-	-	-	-	-	-	-	-	x	05
06 中浜村	1	x	x	x	-	-	-	-	-	-	-	-	x	06
302 岩美町	276	45,181	x	x	21	3,888	x	1	1	x	-	-	x	302
01 大岩村	14	4,994	x	x	3	x	-	-	-	-	-	-	x	01
02 本庄村	81	13,385	x	x	8	361	-	-	-	-	-	-	x	02
03 小田村	62	8,545	x	x	2	x	-	-	-	-	-	-	x	03
04 網代村	-	-	x	x	-	-	-	-	-	-	-	-	x	04
05 浦富町	14	5,273	x	x	4	61	-	-	-	-	-	-	x	05
06 田後村	-	-	x	x	-	-	-	-	-	-	-	-	x	06
07 眞村	5	619	x	x	-	-	-	-	-	-	-	-	x	07
08 岩井町	45	8,152	x	x	4	1,556	x	1	1	x	-	-	x	08
09 蒲生村	55	4,213	x	x	-	-	-	-	-	-	-	-	x	09
325 若桜町	96	9,249	x	x	-	-	-	-	-	-	-	-	x	325
01 若桜町	74	8,380	x	x	-	-	-	-	-	-	-	-	x	01
02 池田村	22	869	x	x	-	-	-	-	-	-	-	-	x	02

2 農業経営体

(11) 販売目的の稲・麦・雑穀の作物別作付経営体数と作付面積

単位：経営体数：経営体面積：a

地域	水稲(食用)		陸稲(食用)		稲(飼料用)		小			麦		二条大麦		六条大麦		経営体数
	作付経営体数	作付面積	作付経営体数	作付面積	作付経営体数	作付面積	作付経営体数	作付面積	うち、田で作付		作付経営体数	作付面積	作付経営体数	作付面積		
									作付経営体数	作付面積						
328 智頭町	223	11,003	x	x	2	x	-	-	-	-	-	-	-	-	x	328
01 智頭町	215	10,783	x	x	2	x	-	-	-	-	-	-	-	-	x	01
02 山郷村	8	220	x	x	-	-	-	-	-	-	-	-	-	-	x	02
329 八頭町	706	76,320	x	x	36	9,208	3	265	3	265	3	265	-	-	x	329
01 智茂村	38	11,244	x	x	1	x	1	x	1	x	1	x	-	-	x	01
02 国中村	90	4,958	x	x	8	301	-	-	-	-	-	-	-	-	x	02
03 大御門村	54	1,625	x	x	-	-	-	-	-	-	-	-	-	-	x	03
04 上私都村	50	2,924	x	x	-	-	-	-	-	-	-	-	-	-	x	04
05 中私都村	63	4,625	x	x	7	423	-	-	-	-	-	-	-	-	x	05
06 下私都村	43	10,546	x	x	4	2,160	-	-	-	-	-	-	-	-	x	06
07 船岡村	18	15,460	x	x	3	5,119	1	x	1	x	1	x	-	-	x	07
08 大伊村	34	2,332	x	x	2	x	-	-	-	-	-	-	-	-	x	08
09 集村	35	2,010	x	x	2	x	-	-	-	-	-	-	-	-	x	09
10 安郷村	68	4,184	x	x	1	x	-	-	-	-	-	-	-	-	x	10
11 丹比村	121	12,081	x	x	6	651	-	-	-	-	-	-	-	-	x	11
12 八東村	92	4,351	x	x	2	x	1	x	1	x	1	x	-	-	x	12
364 三朝町	280	19,789	x	x	1	x	-	-	-	-	-	-	-	-	x	364
01 三朝村	17	643	x	x	-	-	-	-	-	-	-	-	-	-	x	01
02 三徳村	32	1,565	x	x	-	-	-	-	-	-	-	-	-	-	x	02
03 小鹿村	46	1,910	x	x	-	-	-	-	-	-	-	-	-	-	x	03
04 旭村	149	11,892	x	x	1	x	-	-	-	-	-	-	-	-	x	04
05 竹田村	36	3,779	x	x	-	-	-	-	-	-	-	-	-	-	x	05
370 湯梨浜町	447	30,258	x	x	21	2,460	1	x	1	x	1	x	-	-	x	370
01 長瀬村	58	2,497	x	x	10	855	1	x	1	x	1	x	-	-	x	01
02 橋津村	7	182	x	x	-	-	-	-	-	-	-	-	-	-	x	02
03 宇野村	5	557	x	x	1	x	-	-	-	-	-	-	-	-	x	03
04 浅津村	49	2,593	x	x	4	965	-	-	-	-	-	-	-	-	x	04
05 泊村	51	2,223	x	x	2	x	-	-	-	-	-	-	-	-	x	05
06 金人村	69	8,145	x	x	2	x	-	-	-	-	-	-	-	-	x	06
07 東郷村	92	4,672	x	x	1	x	-	-	-	-	-	-	-	-	x	07
08 松崎村	3	70	x	x	-	-	-	-	-	-	-	-	-	-	x	08
09 花見村	113	9,319	x	x	1	x	-	-	-	-	-	-	-	-	x	09
371 琴浦町	662	49,741	x	x	42	6,196	4	2,908	1	x	1	x	-	-	x	371
01 浦安町	76	4,710	x	x	2	x	-	-	-	-	-	-	-	-	x	01
02 上郷村	94	6,840	x	x	1	x	1	x	-	-	-	-	-	-	x	02
03 下郷村	72	5,032	x	x	1	x	1	x	-	-	-	-	-	-	x	03
04 古布庄村	92	11,663	x	x	22	2,193	-	-	-	-	-	-	-	-	x	04
05 八橋町	55	2,480	x	x	-	-	-	-	-	-	-	-	-	-	x	05
06 赤碕町	47	2,504	x	x	2	x	-	-	-	-	-	-	-	-	x	06
07 成美村	89	7,100	x	x	6	922	-	-	-	-	-	-	-	-	x	07
08 以西村	69	6,032	x	x	6	1,077	-	-	-	-	-	-	-	-	x	08
09 安田村	68	3,380	x	x	2	x	2	x	1	x	1	x	-	-	x	09
372 北条町	413	49,666	x	x	34	7,773	1	x	1	x	1	x	11	6,499	x	372
01 中北条村	60	8,203	x	x	3	1,255	-	-	-	-	-	-	2	x	x	01
02 下北条村	73	18,575	x	x	8	1,447	1	x	1	x	1	x	5	2,174	x	02
03 栄村	89	4,300	x	x	7	794	-	-	-	-	-	-	-	-	x	03
04 天蔵村	73	14,350	x	x	13	4,094	-	-	-	-	-	-	4	-	x	04
05 由良町	118	4,238	x	x	3	183	-	-	-	-	-	-	-	-	x	05



2 農業経営体

(11) 販売目的の稲・麦・雑穀の作物別作付経営体数と作付面積

単位：経営体数：経営体面積：a

地 域	水稲 (食用)		陸稲 (食用)		稲 (飼料用)		小 麦			二 条 大 麦		六 条 大 麦		経営体数
	作付経営体数	作付面積	作付経営体数	作付面積	作付経営体数	作付面積	うち、田で作付	作付経営体数	作付面積	作付経営体数	作付面積	作付経営体数	作付面積	
384 日吉津村	73	6,235	x	x	11	624	-	-	-	-	-	x	x	384
386 大山町	976	82,129	x	x	86	7,586	4	1,460	3	1,008	-	x	x	386
01 所子村	160	16,750	x	x	5	779	-	-	-	-	-	x	x	01
02 高麗村 2-1	120	11,808	x	x	9	655	1	x	1	x	-	x	x	02
03 大山村	174	18,209	x	x	36	3,756	-	-	-	-	-	x	x	03
04 光徳村	66	2,556	x	x	-	-	-	-	-	-	-	x	x	04
05 御采屋町	5	194	x	x	-	-	-	-	-	-	-	x	x	05
06 名和村	48	4,252	x	x	10	426	-	-	-	-	-	x	x	06
07 庄内村	113	10,949	x	x	14	911	-	-	-	-	-	x	x	07
08 上中山村	107	7,276	x	x	7	843	-	-	-	-	-	x	x	08
09 下中山村	70	4,026	x	x	1	x	-	-	-	-	-	x	x	09
10 蓮坂村	113	6,109	x	x	4	x	3	x	2	x	-	x	x	10
389 南部町	564	50,779	x	x	43	7,483	3	558	2	x	-	x	x	389
01 天津村	94	13,332	x	x	7	3,377	1	x	1	x	-	x	x	01
02 天国村	89	5,127	x	x	9	355	-	-	-	-	-	x	x	02
03 法勝寺村	78	7,811	x	x	10	689	-	-	-	-	-	x	x	03
04 上長田村	43	2,349	x	x	-	-	-	-	-	-	-	x	x	04
05 東長田村	40	1,829	x	x	1	x	-	-	-	-	-	x	x	05
06 手間村	86	11,065	x	x	10	2,753	-	-	-	-	-	x	x	06
07 賀野村	115	7,901	x	x	6	x	2	x	1	x	-	x	x	07
08 幡郷村 2-2	19	1,365	x	x	-	-	-	-	-	-	-	x	x	08
390 伯耆町	649	64,637	x	x	75	4,151	3	278	-	-	1	x	x	390
01 幡郷村 2-1	92	15,245	x	x	22	1,378	-	-	-	-	-	x	x	01
02 大幡村	88	9,120	x	x	5	408	1	x	-	-	-	x	x	02
03 八郷村	156	11,570	x	x	23	1,304	1	x	1	x	-	x	x	03
04 二部村	98	7,863	x	x	7	383	-	-	-	-	-	x	x	04
05 漕口町	145	14,509	x	x	13	467	1	x	-	-	-	x	x	05
06 日光村 2-1	70	6,330	x	x	5	211	-	-	-	-	-	x	x	06
401 日南町	418	61,089	x	x	4	847	-	-	-	-	-	x	x	401
01 大宮村	34	3,208	x	x	1	x	-	-	-	-	-	x	x	01
02 阿毘緑村	36	6,778	x	x	1	x	-	-	-	-	-	x	x	02
03 山上村	66	17,352	x	x	1	x	-	-	-	-	-	x	x	03
04 多里村	43	4,573	x	x	-	-	-	-	-	-	-	x	x	04
05 日野上村	49	5,494	x	x	1	x	-	-	-	-	-	x	x	05
06 福栄村	61	7,858	x	x	-	-	-	-	-	-	-	x	x	06
07 石見村	129	13,826	x	x	-	-	-	-	-	-	-	x	x	07
402 日野町	156	13,132	x	x	1	x	-	-	-	-	-	x	x	402
01 根雨町	34	3,098	x	x	-	-	-	-	-	-	-	x	x	01
02 日野村	53	3,647	x	x	-	-	-	-	-	-	-	x	x	02
03 黒坂町	69	4,387	x	x	1	x	-	-	-	-	-	x	x	03
403 江府町	309	23,774	x	x	1	x	3	33	1	x	-	x	x	403
01 日光村 2-2	39	3,032	x	x	-	-	-	-	-	-	-	x	x	01
02 米沢村	137	13,889	x	x	1	x	-	-	-	-	-	x	x	02
03 江尾町	67	3,700	x	x	-	-	2	x	1	x	-	x	x	03
04 神奈川村	66	3,153	x	x	-	-	1	x	-	-	-	x	x	04

2 農業経営体

(11) 販売目的の稲・麦・雑穀の作物別作付経営体数と作付面積 (つづき)

単位 (経営体数: 経営体面積: a)

地 域	裸		麦		そ		その他の雑穀	
	作付経営体数	作付面積	作付経営体数	作付面積	作付経営体数	作付面積	作付経営体数	作付面積
31 鳥取県	5	584	404	23,797	55	4,879		
201 鳥取市	1	x	44	3,022	15	3,339		
01 鳥取市	-	-	-	-	1	x		
02 米里村	-	-	-	-	-	-		
03 倉田村	-	-	-	-	-	-		
04 面影村	-	-	-	-	-	-		
05 神戸村	-	-	-	-	-	-		
06 大和村	-	-	-	-	-	-		
07 美穂村	-	-	-	-	-	-		
08 大正村	-	-	-	-	-	-		
09 東郷村	-	-	-	-	-	-		
10 豊美村	-	-	-	-	-	-		
11 明治村	-	-	-	-	-	-		
12 湖山村	-	-	-	-	1	x		
13 松保村	-	-	-	-	1	x		
14 千代水村	-	-	-	-	-	-		
15 吉岡村	-	-	3	85	-	-		
16 大郷村	-	-	-	-	1	x		
17 末恒村	-	-	-	-	-	-		
18 津ノ井村	-	-	-	-	1	x		
19 字俣野村	1	x	-	-	2	x		
20 成器村	-	-	-	-	-	-		
21 大茅村	-	-	-	-	-	-		
22 福部村	-	-	-	-	-	-		
23 国英村	-	-	-	-	2	x		
24 河原町	-	-	-	-	-	-		
25 八上村	-	-	-	-	-	-		
26 西郷村	-	-	-	-	1	x		
27 散崎村	-	-	-	-	1	x		
28 大村	-	-	-	-	-	-		
29 用瀬町	-	-	-	-	-	-		
30 社村	-	-	-	-	-	-		
31 佐治村	-	-	-	-	-	-		
32 宝木村	-	-	-	-	-	-		
33 酒津村	-	-	4	197	-	-		
34 瑞穂村	-	-	-	-	-	-		
35 浜村町	-	-	-	-	1	x		
36 渡坂村	-	-	1	x	1	x		
37 鹿野町	-	-	21	777	-	-		
38 小鷲河村	-	-	4	500	-	-		
39 勝谷村	-	-	9	1,390	1	x		
40 日置村	-	-	-	-	-	-		
41 日置谷村	-	-	1	x	1	x		
42 青谷町	-	-	-	-	-	-		
43 中郷村	-	-	1	x	-	-		
44 勝部村	-	-	-	-	-	-		
202 米子市	-	-	20	1,782	2	x		
01 彦名村	-	-	-	-	-	-		
02 崎津村	-	-	-	-	-	-		
03 大徳津村	-	-	-	-	-	-		
84 和田村	-	-	-	-	-	-		

2 農業経営体

(11) 販売目的の稲・麦・雑穀の作物別作付経営体数と作付面積 (つづき)

単位 (経営体数: 経営体面積: a)

地 域	裸		麦		そ		その他の雑穀	
	作付経営体数	作付面積	作付経営体数	作付面積	作付経営体数	作付面積	作付経営体数	作付面積
05 富益村	-	-	-	-	-	-	-	-
06 菟見村	-	-	-	-	2	x	-	-
07 米子市	-	-	-	-	15	640	-	-
08 成美村	-	-	-	-	1	x	-	-
09 尚徳村	-	-	-	-	1	x	-	-
10 五千石村	-	-	-	-	-	-	-	-
11 春日村	-	-	-	-	-	-	1	x
12 麻村	-	-	-	-	-	-	-	-
13 大高村	-	-	-	-	-	-	-	-
14 県村	-	-	-	-	-	-	1	x
15 高麗村 2-2	-	-	-	-	-	-	-	-
16 淀江町	-	-	-	-	1	x	-	-
17 字田川村	-	-	-	-	-	-	-	-
18 大和村	-	-	-	-	-	-	-	-
203 倉吉市	-	-	10	810	3	214	-	-
01 西郷村	-	-	-	-	-	-	-	-
02 上井町	-	-	-	-	-	-	-	-
03 倉吉町	-	-	-	-	-	-	-	-
04 小鴨村	-	-	1	x	1	x	-	-
05 上小鴨村	-	-	-	-	-	-	-	-
06 北谷村	-	-	1	x	1	x	-	-
07 高城村	-	-	1	x	-	-	-	-
08 社村	-	-	-	-	-	-	-	-
09 灘手村	-	-	-	-	-	-	-	-
10 上北条村	-	-	-	-	-	-	-	-
11 矢送村	-	-	-	-	-	-	-	-
12 崎谷村	-	-	-	-	-	-	-	-
13 山守村	-	-	7	625	1	x	-	-
204 境港市	-	-	-	-	-	-	-	-
01 渡村	-	-	-	-	-	-	-	-
01 外江町	-	-	-	-	-	-	-	-
03 境町	x	x	x	x	x	x	x	x
04 上道村	x	x	x	x	x	x	x	x
05 余子村	-	-	-	-	-	-	-	-
06 中浜村	-	-	-	-	-	-	-	-
302 岩美町	-	-	3	x	-	-	-	-
01 大岩村	-	-	-	-	-	-	-	-
02 本庄村	-	-	-	-	-	-	-	-
03 小田村	-	-	-	-	-	-	-	-
04 網代村	-	-	-	-	-	-	-	-
05 浦富町	-	-	-	-	-	-	-	-
06 田後村	-	-	-	-	-	-	-	-
07 草村	-	-	-	-	-	-	-	-
08 岩井町	-	-	3	x	-	-	-	-
09 蒲生村	-	-	-	-	-	-	-	-
325 若桜町	-	-	3	135	12	486	-	-
01 若桜町	-	-	1	x	8	420	-	-
02 池田村	-	-	2	x	4	66	-	-

2 農業経営体

(11) 販売目的の稲・麦・雑穀の作物別作付経営体数と作付面積 (つづき)

単位 (経営体数: 経営体面積: a)

地域	裸		麦		そば		その他の雑穀	
	作付経営体数	作付面積	作付経営体数	作付面積	作付経営体数	作付面積	作付経営体数	作付面積
328 智頭町	-	-	4	121	5	80	-	-
01 智頭町	-	-	3	x	5	80	-	-
02 山郷村	-	-	1	x	-	-	-	-
329 八頭町	-	-	-	-	2	x	-	-
01 賀茂村	-	-	-	-	-	-	-	-
02 国中村	-	-	-	-	-	-	-	-
03 大御門村	-	-	-	-	-	-	-	-
04 上私郡村	-	-	-	-	-	-	-	-
05 中私郡村	-	-	-	-	-	-	-	-
06 下私郡村	-	-	-	-	1	x	-	-
07 船岡村	-	-	-	-	-	-	-	-
08 大伊村	-	-	-	-	-	-	-	-
09 集村	-	-	-	-	1	x	-	-
10 安郷村	-	-	-	-	-	-	-	-
11 丹比村	-	-	-	-	-	-	-	-
12 八東村	-	-	-	-	-	-	-	-
364 三朝町	-	-	-	-	-	-	-	-
01 三朝村	-	-	-	-	-	-	-	-
02 三徳村	-	-	-	-	-	-	-	-
03 小鹿村	-	-	-	-	-	-	-	-
04 旭村	-	-	-	-	-	-	-	-
05 竹田村	-	-	-	-	-	-	-	-
370 湯梨浜町	-	-	-	-	1	x	-	-
01 長瀬村	-	-	-	-	-	-	-	-
02 橋津村	-	-	-	-	-	-	-	-
03 宇野村	-	-	-	-	-	-	-	-
04 浅津村	-	-	-	-	1	x	-	-
05 泊村	-	-	-	-	-	-	-	-
06 金人村	-	-	-	-	-	-	-	-
07 東郷村	-	-	-	-	-	-	-	-
08 松崎村	-	-	-	-	-	-	-	-
09 花見村	-	-	-	-	-	-	-	-
371 琴浦町	-	-	6	963	3	101	-	-
01 浦安町	-	-	2	x	-	-	-	-
02 上郷村	-	-	1	x	-	-	-	-
03 下郷村	-	-	-	-	1	x	-	-
04 古布庄村	-	-	-	-	-	-	-	-
05 八橋町	-	-	-	-	-	-	-	-
06 赤碓町	-	-	2	x	-	-	-	-
07 成美村	-	-	-	-	-	-	-	-
08 以西村	-	-	1	x	-	-	-	-
09 安田村	-	-	-	-	2	x	-	-
372 北条町	-	-	2	x	2	x	-	-
01 中北条村	-	-	-	-	-	-	-	-
02 下北条村	-	-	-	-	1	x	-	-
03 栄村	-	-	1	x	-	-	-	-
04 天蔵村	-	-	1	x	1	x	-	-
05 由良町	-	-	-	-	-	-	-	-

2 農業経営体

(11) 販売目的の稲・麦・雑穀の作物別作付経営体数と作付面積 (つづき)

単位 (経営体数: 経営体面積: a)

地域	裸		麦		そば		その他の雑穀	
	作付経営体数	作付面積	作付経営体数	作付面積	作付経営体数	作付面積	作付経営体数	作付面積
384 日吉津村	-	-	-	-	-	-	-	-
386 大山町	-	-	-	-	75	3,641	2	x
01 所子村	-	-	-	-	19	837	-	-
02 高麗村 2-1	-	-	-	-	9	361	-	-
03 大山村	-	-	-	-	33	1,937	1	x
04 光徳村	-	-	-	-	9	283	-	-
05 御来屋町	-	-	-	-	-	-	-	-
06 名和村	-	-	-	-	1	x	-	-
07 庄内村	-	-	-	-	2	x	1	x
08 上中山村	-	-	-	-	-	-	-	-
09 下中山村	-	-	-	-	2	x	-	-
10 逢坂村	-	-	-	-	-	-	-	-
389 南部町	2	x	38	1,987	2	x	2	x
01 天津村	-	-	4	43	1	x	-	-
02 天国村	-	-	3	57	-	-	-	-
03 法勝寺村	-	-	6	177	-	-	-	-
04 上長田村	1	x	-	-	-	-	-	-
05 東長田村	-	-	-	-	-	-	-	-
06 手筒村	-	-	12	769	1	x	1	x
07 賀野村	1	x	10	888	1	x	-	-
08 崎郷村 2-2	-	-	3	53	-	-	-	-
390 伯耆町	1	x	20	1,446	1	x	1	x
01 崎郷村 2-1	-	-	-	-	-	-	-	-
02 大幡村	-	-	1	x	-	-	-	-
03 八郷村	-	-	5	375	1	x	-	-
04 二部村	-	-	6	252	-	-	-	-
05 溝口町	1	x	5	335	-	-	-	-
06 日光村 2-1	-	-	3	x	-	-	-	-
401 日南町	-	-	91	6,316	2	x	-	-
01 大宮村	-	-	13	635	-	-	-	-
02 阿尾郷村	-	-	10	588	1	x	-	-
03 山上村	-	-	10	1,850	-	-	-	-
04 多里村	-	-	9	1,182	-	-	-	-
05 日野上村	-	-	14	1,443	-	-	-	-
06 福栄村	-	-	8	259	1	x	-	-
07 石見村	-	-	27	1,359	-	-	-	-
402 日野町	-	-	39	1,826	1	x	-	-
01 根雨町	-	-	3	692	1	x	-	-
02 日野村	-	-	7	178	-	-	-	-
03 黒坂町	-	-	29	956	-	-	-	-
403 江戸町	1	x	49	1,616	2	x	-	-
01 日光村 2-2	-	-	3	208	-	-	-	-
02 米沢村	-	-	32	1,021	1	x	-	-
03 江尾町	1	x	9	293	1	x	-	-
04 神奈川村	-	-	5	94	-	-	-	-

2 農業経営体

(12) 販売目的のいも類・豆類の作物別作付経営体数と作付面積

単位 経営体数：経営体  
面積：a

地 域	ば れ			い し			よ			か ん			し			よ		
	作 付 実経営体数	作付面積	作 付 経営体数	うち、原料用ばれいしよ	作付面積	作 付 経営体数	うち、食用	ばれいしよ	作付面積	作 付 実経営体数	作付面積	うち、原料用かんしよ	作 付 経営体数	作付面積	うち、食用かんしよ	作 付 経営体数	作付面積	
																		作 付 実経営体数
31 鳥取県	415	1,709	38	160	382	1,549	256	16	101	241	1,987	31						
201 鳥取市	176	617	18	63	160	554	70	414	53	64	361	201						
01 鳥取市	21	75	3	14	18	61	10	x	x	1	9	116						
02 米里村	5	x	1	x	5	8	1	x	-	1	-	x						
03 倉田村	3	9	1	x	2	x	2	x	-	1	-	x						
04 面影村	2	x	-	-	2	x	2	x	-	2	-	x						
05 神戸村	3	5	-	-	3	5	2	x	-	2	-	x						
06 大和村	5	x	1	x	4	8	2	x	-	2	-	x						
07 美穂村	3	5	-	-	3	5	-	-	-	-	-	-						
08 大正村	3	8	-	-	3	8	1	x	-	1	-	x						
09 東郷村	-	-	-	-	-	-	-	-	-	-	-	-						
10 豊美村	2	x	-	-	2	x	1	x	-	1	-	x						
11 明治村	6	27	-	-	6	27	2	x	x	1	1	x						
12 湖山村	5	8	-	-	5	8	8	x	x	2	2	x	58					
13 松保村	2	x	-	-	2	x	2	x	-	2	-	x						
14 千代水村	1	x	-	-	1	x	1	x	-	1	-	x						
15 吉岡村	2	x	-	-	2	x	-	-	-	-	-	-						
16 大郷村	-	-	-	-	-	-	-	-	-	-	-	-						
17 末恒村	-	-	-	-	-	-	-	-	-	-	-	-						
18 津ノ井村	6	x	1	x	5	21	2	x	x	2	2	x	18					
19 字岱野村	9	16	-	-	9	16	1	x	-	1	-	x	19					
20 成器村	1	x	1	x	-	-	-	-	-	-	-	-	20					
21 大茅村	4	14	-	-	4	14	-	-	-	-	-	-	-					
22 福部村	7	x	2	x	5	8	3	7	-	3	3	7	-					
23 国英村	7	9	2	x	5	9	2	x	x	2	1	x	23					
24 河原町	4	9	-	-	4	9	3	26	-	3	3	26	24					
25 八上村	3	4	1	x	2	x	1	x	-	1	-	x	25					
26 西郷村	16	49	-	-	16	49	4	10	x	4	1	x	17					
27 散崎村	10	52	-	-	10	52	1	1	-	1	-	x	27					
28 大村	2	x	1	x	1	x	2	x	-	2	-	x	28					
29 用瀬町	-	-	-	-	-	-	-	-	-	-	-	-	-					
30 社村	2	x	-	-	2	x	-	-	-	-	-	-	-					
31 佐治村	4	13	-	-	4	13	-	-	-	-	-	-	-					
32 宝木村	2	x	-	-	2	x	1	x	-	1	-	x	32					
33 酒建村	-	-	-	-	-	-	-	-	-	-	-	-	-					
34 瑞穂村	4	x	1	x	4	15	4	25	-	4	4	25	34					
35 浜村町	2	x	-	-	2	x	1	x	-	1	-	x	35					
36 渡坂村	12	69	-	-	12	69	7	25	-	7	7	25	36					
37 鹿野町	8	x	2	x	6	33	1	x	-	1	-	x	37					
38 小鷺河村	2	x	-	-	2	x	-	-	-	-	-	-	-					
39 勝谷村	3	11	1	x	2	x	2	x	-	2	-	x	39					
40 日置村	-	-	-	-	-	-	-	-	-	-	-	-	-					
41 日置谷村	4	6	-	-	4	6	1	x	-	1	-	x	41					
42 青谷町	-	-	-	-	-	-	-	-	-	-	-	-	-					
43 中郷村	1	x	-	-	1	x	-	-	-	-	-	-	-					
44 勝部村	-	-	-	-	-	-	-	-	-	-	-	-	-					
202 米子市	20	x	2	x	18	49	43	x	x	42	530	202						
01 彦名村	-	-	-	-	-	-	1	x	-	1	-	x	01					
02 崎津村	1	x	-	-	1	x	7	144	-	7	-	144	02					
03 大瀬津村	-	-	-	-	-	-	-	-	-	-	-	-	-					
84 和田村	-	-	-	-	-	-	1	x	-	1	-	x	04					

2 農業経営体

(12) 販売目的のいも類・豆類の作物別作付経営体数と作付面積

単位 経営体数：経営体  
面積：a

地 域	ば れ				い し				よ し				か ん				し				よ			
	作 付 実経営体数	作付面積	うち、原料用ばれいしよ		うち、食用		ばれいしよ		作 付 実経営体数	作付面積	うち、原料用かんしよ		うち、食用かんしよ		作 付 実経営体数	作付面積	うち、原料用し		うち、食用し		作 付 実経営体数	作付面積		
			作 経営体数	作付面積	作 経営体数	作付面積	作 経営体数	作付面積			作 経営体数	作付面積	作 経営体数	作付面積			作 経営体数	作付面積	作 経営体数	作付面積				
05 高益村	1	x	-	-	1	1	x	27	4	4	-	-	-	-	4	27	-	-	-	-	4	27		
06 夜見村	1	x	-	-	1	1	x	27	14	14	-	-	-	-	14	205	-	-	-	-	1	x		
07 米子市	6	27	-	-	6	6	27	205	3	3	-	-	-	-	3	80	-	-	-	-	3	80		
08 成美村	-	-	-	-	-	-	-	-	1	1	x	x	x	x	2	x	x	x	x	x	2	x		
09 尚徳村	-	-	-	-	-	-	-	-	1	1	x	x	x	x	1	x	x	x	x	x	1	x		
10 五石村	2	x	1	1	1	1	x	x	2	2	-	-	-	-	2	x	-	-	-	-	2	x		
11 春日村	1	x	-	-	1	1	x	x	1	1	-	-	-	-	1	x	-	-	-	-	1	x		
12 藤村	1	x	-	-	1	1	x	x	1	1	-	-	-	-	1	x	-	-	-	-	1	x		
13 大高村	2	x	-	-	2	2	x	x	1	1	-	-	-	-	1	x	-	-	-	-	1	x		
14 眞村	1	x	-	-	1	1	x	x	-	-	-	-	-	-	-	-	-	-	-	-	-	-		
15 高麗村2-2	-	-	-	-	-	-	-	-	-	-	-	-	-	-	-	-	-	-	-	-	-	-		
16 高麗村	1	x	-	-	1	1	x	x	1	1	-	-	-	-	1	x	-	-	-	-	1	x		
17 延江町	2	x	-	-	2	2	x	x	3	3	-	-	-	-	3	21	-	-	-	-	3	21		
18 宇田川村	1	x	-	-	1	1	x	x	4	4	-	-	-	-	4	29	-	-	-	-	4	29		
18 大和村	1	x	-	-	1	1	x	x	-	-	-	-	-	-	-	-	-	-	-	-	-	-		
203 倉吉市	27	x	2	2	25	25	91	x	20	20	x	2	x	18	75	x	2	x	203	18	75	203		
01 西郷村	2	x	-	-	2	2	x	x	-	-	-	-	-	-	-	-	-	-	-	-	-	-		
02 上井町	-	-	-	-	-	-	-	-	1	1	-	-	-	-	1	x	-	-	-	-	1	x		
03 倉吉町	1	x	-	-	1	1	x	x	-	-	-	-	-	-	-	-	-	-	-	-	-	-		
04 小鴨村	1	x	-	-	1	1	x	x	-	-	-	-	-	-	-	-	-	-	-	-	-	-		
05 上小鴨村	-	-	-	-	-	-	-	-	-	-	-	-	-	-	-	-	-	-	-	-	-	-		
06 北谷村	5	x	1	1	4	4	39	x	2	2	x	x	1	1	2	x	x	5	5	2	2	5		
07 高城村	6	22	-	-	6	6	22	x	5	5	-	-	-	-	5	x	-	-	-	-	5	x		
08 社村	2	x	-	-	2	2	x	x	1	1	-	-	-	-	1	x	-	-	-	-	1	x		
09 灘手村	4	11	-	-	4	4	11	x	5	5	-	-	-	-	5	17	-	-	-	-	5	17		
10 上北条村	-	-	-	-	-	-	-	-	-	-	-	-	-	-	-	-	-	-	-	-	-	-		
11 矢送村	4	6	-	-	4	4	6	x	1	1	-	-	-	-	1	x	-	-	-	-	1	x		
12 鶴谷村	1	x	-	-	1	1	x	x	-	-	-	-	-	-	-	-	-	-	-	-	-	-		
13 山守村	1	x	-	-	1	1	x	x	4	4	-	-	-	-	4	14	-	-	-	-	4	14		
204 境港市	2	x	-	-	2	2	x	x	8	8	-	-	-	-	8	56	-	-	-	-	8	56		
01 渡村	-	-	-	-	-	-	-	-	2	2	-	-	-	-	2	x	-	-	-	-	2	x		
01 外江町	1	x	-	-	1	1	x	x	4	4	-	-	-	-	4	25	-	-	-	-	4	25		
03 境町	x	x	x	x	x	x	x	x	x	x	x	x	x	x	x	x	x	x	x	x	x	x		
04 上通村	x	x	x	x	x	x	x	x	x	x	x	x	x	x	x	x	x	x	x	x	x	x		
05 余子村	1	x	-	-	1	1	x	x	1	1	-	-	-	-	1	x	-	-	-	-	1	x		
06 中浜村	-	-	-	-	-	-	-	-	-	-	-	-	-	-	-	-	-	-	-	-	-	-		
302 岩美町	23	x	2	2	21	21	79	x	6	6	-	-	-	-	6	12	-	-	-	-	6	12		
01 大岩村	1	x	-	-	1	1	x	x	-	-	-	-	-	-	-	-	-	-	-	-	-	-		
02 本庄村	4	x	1	1	3	3	7	x	2	2	-	-	-	-	2	x	-	-	-	-	2	x		
03 小田村	7	x	1	1	6	6	26	x	1	1	-	-	-	-	1	x	-	-	-	-	1	x		
04 網代村	-	-	-	-	-	-	-	-	-	-	-	-	-	-	-	-	-	-	-	-	-	-		
05 浦富町	1	x	-	-	1	1	x	x	-	-	-	-	-	-	-	-	-	-	-	-	-	-		
06 田後村	-	-	-	-	-	-	-	-	-	-	-	-	-	-	-	-	-	-	-	-	-	-		
07 眞村	-	-	-	-	-	-	-	-	-	-	-	-	-	-	-	-	-	-	-	-	-	-		
08 岩井町	6	26	-	-	6	6	26	x	-	-	-	-	-	-	-	-	-	-	-	-	-	-		
09 蒲生村	4	6	-	-	4	4	6	x	3	3	-	-	-	-	3	8	-	-	-	-	3	8		
325 若桜町	5	13	-	-	5	5	13	x	-	-	-	-	-	-	-	-	-	-	-	-	-	-		
01 若桜町	3	x	-	-	3	3	x	x	-	-	-	-	-	-	-	-	-	-	-	-	-	-		
02 池田村	2	x	-	-	2	2	x	x	-	-	-	-	-	-	-	-	-	-	-	-	-	-		

2 農業経営体

(12) 販売目的のいも類・豆類の作物別作付経営体数と作付面積

単位 { 経営体数：経営体  
面積：a

地 域	ば れ			い し			よ			か ん			し			よ				
	作 付 実経営体数	作付面積	作 付 経営体数	うち、原料用ばれいしよ		作付面積	うち、食用		ばれいしよ 作付面積	作 付 実経営体数	作付面積	うち、原料用かんしよ		作 付 経営体数	作付面積	うち、食用かんしよ		作 付 経営体数	作付面積	
				作 付 経営体数	作付面積		作 付 経営体数	作付面積				作 付 経営体数	作付面積			作 付 経営体数	作付面積			
328 智頭町	19	x	2	x	47	4	10	10	4	10	4	10	4	10	4	10	4	10	4	10
01 智頭町	19	x	2	x	47	4	10	10	4	10	4	10	4	10	4	10	4	10	4	10
02 山郷村	-	-	-	-	-	-	-	-	-	-	-	-	-	-	-	-	-	-	-	-
329 八頭町	39	241	6	21	220	10	25	25	10	25	10	25	10	25	10	25	10	25	10	25
01 賀茂村	6	23	-	-	23	-	-	-	-	-	-	-	-	-	-	-	-	-	-	-
02 国中村	8	x	1	x	119	3	7	7	3	7	3	7	3	7	3	7	3	7	3	7
03 大御門村	1	x	-	-	x	-	-	-	-	-	-	-	-	-	-	-	-	-	-	-
04 上私郷村	4	4	4	4	4	4	4	4	4	4	4	4	4	4	4	4	4	4	4	4
05 中私郷村	5	x	2	x	9	1	x	x	1	x	1	x	1	x	1	x	1	x	1	x
06 下私郷村	5	22	5	3	22	3	4	4	3	4	3	4	3	4	3	4	3	4	3	4
07 船岡村	3	34	1	x	x	1	x	x	1	x	1	x	1	x	1	x	1	x	1	x
08 大伊村	1	x	1	x	-	-	-	-	-	-	-	-	-	-	-	-	-	-	-	-
09 集村	1	x	-	-	x	1	x	x	1	x	1	x	1	x	1	x	1	x	1	x
10 安郷村	1	x	-	-	x	-	-	-	-	-	-	-	-	-	-	-	-	-	-	-
11 丹比村	2	x	-	-	x	2	x	x	2	x	2	x	2	x	2	x	2	x	2	x
12 八東村	3	9	1	x	2	2	x	x	2	x	2	x	2	x	2	x	2	x	2	x
364 三朝町	11	x	1	x	23	3	10	10	3	10	3	10	3	10	3	10	3	10	3	10
01 三朝村	-	-	-	-	-	-	-	-	-	-	-	-	-	-	-	-	-	-	-	-
02 三徳村	2	x	-	-	2	2	x	x	2	x	2	x	2	x	2	x	2	x	2	x
03 小鹿村	2	x	-	-	2	2	x	x	2	x	2	x	2	x	2	x	2	x	2	x
04 旭村	4	x	1	x	5	1	1	1	1	1	1	1	1	1	1	1	1	1	1	1
05 竹田村	3	11	-	-	11	3	11	11	3	11	3	11	3	11	3	11	3	11	3	11
370 湯梨浜町	5	11	-	-	11	5	11	11	5	11	5	11	5	11	5	11	5	11	5	11
01 長瀬村	-	-	-	-	-	-	-	-	-	-	-	-	-	-	-	-	-	-	-	-
02 橋津村	-	-	-	-	-	-	-	-	-	-	-	-	-	-	-	-	-	-	-	-
03 宇野村	-	-	-	-	-	-	-	-	-	-	-	-	-	-	-	-	-	-	-	-
04 浅津村	1	x	-	-	1	1	x	x	1	x	1	x	1	x	1	x	1	x	1	x
05 泊村	1	x	-	-	1	1	x	x	1	x	1	x	1	x	1	x	1	x	1	x
06 金人村	1	x	-	-	1	2	x	x	2	x	2	x	2	x	2	x	2	x	2	x
07 東郷村	2	x	-	-	2	2	x	x	2	x	2	x	2	x	2	x	2	x	2	x
08 松崎村	1	x	-	-	1	1	x	x	1	x	1	x	1	x	1	x	1	x	1	x
09 花見村	-	-	-	-	-	-	-	-	-	-	-	-	-	-	-	-	-	-	-	-
371 琴浦町	11	x	1	x	36	11	31	31	11	31	11	31	11	31	11	31	11	31	11	31
01 浦安町	-	-	-	-	-	-	-	-	-	-	-	-	-	-	-	-	-	-	-	-
02 上郷村	2	x	1	x	1	1	x	x	1	x	1	x	1	x	1	x	1	x	1	x
03 下郷村	-	-	-	-	-	-	-	-	-	-	-	-	-	-	-	-	-	-	-	-
04 古布庄村	1	x	-	-	1	1	x	x	1	x	1	x	1	x	1	x	1	x	1	x
05 八橋町	1	x	-	-	1	1	x	x	1	x	1	x	1	x	1	x	1	x	1	x
06 赤碕町	2	x	2	x	2	2	x	x	2	x	2	x	2	x	2	x	2	x	2	x
07 成美村	1	x	-	-	1	1	x	x	1	x	1	x	1	x	1	x	1	x	1	x
08 以西村	1	x	-	-	1	1	x	x	1	x	1	x	1	x	1	x	1	x	1	x
09 安田村	3	3	-	-	3	3	3	3	3	3	3	3	3	3	3	3	3	3	3	3
372 北条町	10	78	-	-	78	10	78	78	10	78	10	78	10	78	10	78	10	78	10	78
01 中北条村	2	x	2	x	2	2	x	x	2	x	2	x	2	x	2	x	2	x	2	x
02 下北条村	3	8	-	-	8	3	8	8	3	8	3	8	3	8	3	8	3	8	3	8
03 栄村	1	x	-	-	1	1	x	x	1	x	1	x	1	x	1	x	1	x	1	x
04 大蔵村	2	x	-	-	2	2	x	x	2	x	2	x	2	x	2	x	2	x	2	x
05 由良町	2	x	-	-	2	2	x	x	2	x	2	x	2	x	2	x	2	x	2	x

2 農業経営体

(12) 販売目的のいも類・豆類の作物別作付経営体数と作付面積

単位 経営体数：経営体  
面積：a

地 域	ば れ				い い				し し				よ よ				か か				ん ん				し し				よ よ			
	作 実 営 体 数	作 付 面 積	うち、原料用ばれいしよ		作 実 営 体 数	作 付 面 積	うち、食用ばれいしよ		作 実 営 体 数	作 付 面 積	うち、原料用かんしよ		作 実 営 体 数	作 付 面 積	うち、食用かんしよ		作 実 営 体 数	作 付 面 積	うち、原料用かんしよ		作 実 営 体 数	作 付 面 積	うち、食用かんしよ		作 実 営 体 数	作 付 面 積	うち、原料用かんしよ		作 実 営 体 数	作 付 面 積		
			作 実 営 体 数	作 付 面 積			作 実 営 体 数	作 付 面 積			作 実 営 体 数	作 付 面 積			作 実 営 体 数	作 付 面 積			作 実 営 体 数	作 付 面 積			作 実 営 体 数	作 付 面 積			作 実 営 体 数	作 付 面 積			作 実 営 体 数	作 付 面 積
384 日吉津村	1	x	-	-	-	1	x	9	x	1	x	8	x	49	384																	
386 大山町	24	x	1	x	24	130	17	x	1	x	17	x	260	386																		
01 所子村	3	25	-	-	3	25	1	x	-	-	1	x	x	01																		
02 高麗村2-1	1	x	-	-	1	x	1	x	-	-	1	x	x	02																		
03 大山村	1	x	-	-	1	x	2	x	-	-	2	x	x	03																		
04 光徳村	4	x	1	x	4	14	4	x	-	-	4	x	28	04																		
05 御采屋町	-	-	-	-	-	-	-	-	-	-	-	-	-	05																		
06 名和村	2	x	-	-	2	x	1	x	-	-	1	x	x	06																		
07 庄内村	7	41	-	-	7	41	6	x	-	-	6	x	182	07																		
08 上中山村	4	21	-	-	4	21	1	x	-	-	1	x	x	08																		
09 下中山村	-	-	-	-	-	-	-	-	-	-	-	-	-	09																		
10 漣坂村	2	x	-	-	2	x	-	-	-	-	-	-	-	10																		
389 南部町	7	16	-	-	7	16	2	x	-	-	2	x	x	389																		
01 天津村	1	x	-	-	1	x	1	x	-	-	1	x	x	01																		
02 天国村	-	-	-	-	-	-	-	-	-	-	-	-	-	02																		
03 法勝寺村	1	x	-	-	1	x	-	-	-	-	-	-	-	03																		
04 上長田村	2	x	-	-	2	x	1	x	-	-	1	x	x	04																		
05 東長田村	2	x	-	-	2	x	-	-	-	-	-	-	-	05																		
06 手間村	1	x	-	-	1	x	-	-	-	-	-	-	-	06																		
07 賀野村	-	-	-	-	-	-	-	-	-	-	-	-	-	07																		
08 幡郷村2-2	-	-	-	-	-	-	-	-	-	-	-	-	-	08																		
390 伯耆町	16	x	2	x	14	100	14	x	-	-	3	x	60	390																		
01 幡郷村2-1	-	-	-	-	-	-	-	-	-	-	-	-	-	01																		
02 大幡村	4	7	2	x	2	x	6	x	2	x	2	x	12	02																		
03 八郷村	3	x	-	-	3	x	2	x	-	-	2	x	x	03																		
04 二部村	-	-	-	-	-	-	-	-	-	-	-	-	-	04																		
05 漣口町	4	54	-	-	4	54	2	x	-	-	2	x	x	05																		
06 日光村2-1	5	26	-	-	5	26	4	x	-	-	4	x	13	06																		
401 日南町	5	58	-	-	5	58	6	x	-	-	6	x	13	401																		
01 大宮村	-	-	-	-	-	-	3	x	-	-	3	x	8	01																		
02 阿毘縁村	-	-	-	-	-	-	1	x	-	-	1	x	x	02																		
03 山上村	-	-	-	-	-	-	-	-	-	-	-	-	-	03																		
04 多里村	-	-	-	-	-	-	-	-	-	-	-	-	-	04																		
05 日野上村	-	-	-	-	-	-	-	-	-	-	-	-	-	05																		
06 福栄村	3	x	-	-	3	x	1	x	-	-	1	x	x	06																		
07 石見村	2	x	-	-	2	x	1	x	-	-	1	x	x	07																		
402 日野町	4	16	-	-	4	16	3	x	-	-	3	x	5	402																		
01 根雨町	1	x	-	-	1	x	1	x	-	-	1	x	x	01																		
02 日野村	-	-	-	-	-	-	-	-	-	-	-	-	-	02																		
03 黒坂町	3	x	-	-	3	x	2	x	-	-	2	x	x	03																		
403 江府町	10	x	1	x	10	23	5	x	-	-	5	x	9	403																		
01 日光村2-2	1	x	-	-	1	x	-	-	-	-	-	-	-	01																		
02 米沢村	4	10	-	-	4	10	2	x	-	-	2	x	x	02																		
03 江尾町	3	8	-	-	3	8	2	x	-	-	2	x	x	03																		
04 神奈川村	2	x	1	x	2	x	1	x	-	-	1	x	x	04																		

2 農業経営体

(1 2) 販売目的のいも類・豆類の作物別作付経営体数と作付面積 (つづき)

単位 経営体数：経営体  
面積：a

地 域	大				豆		小		その他の豆類	
	作 経営体数	作 付面積	うち、田で作付		作 経営体数	作 付面積	作 経営体数	作 付面積	作 経営体数	作 付面積
			作 経営体数	作 付面積						
31 鳥取県	775	55,209	413	39,320	287	7,317	171	959		
201 鳥取市	189	6,488	84	3,380	98	1,080	68	36		
01 鳥取市	10	81	2	x	5	13	5	36		
02 米里村	21	1,382	10	421	5	103	3	23		
03 倉田村	4	9	2	x	3	5	-	-		
04 面影村	-	-	-	-	1	x	-	-		
05 神戸村	1	x	-	-	1	x	1	x		
06 大和村	21	377	12	276	5	15	4	6		
07 美穂村	7	100	1	x	4	-	4	-		
08 大正村	7	56	4	44	4	5	3	7		
09 東郷村	2	x	1	x	2	x	-	-		
10 豊美村	7	38	5	27	6	13	4	7		
11 明治村	2	x	2	x	1	x	1	x		
12 湖山村	-	-	-	-	-	-	-	-		
13 松保村	2	x	1	x	2	x	4	15		
14 千代水村	1	x	-	-	2	-	2	-		
15 吉岡村	2	x	1	x	1	x	1	x		
16 大郷村	2	x	1	x	1	x	1	x		
17 末恒村	2	x	-	-	-	-	-	-		
18 津ノ井村	3	40	1	x	1	x	1	x		
19 字俣野村	13	855	2	x	6	66	6	17		
20 成器村	-	-	-	-	-	-	-	-		
21 大茅村	3	36	1	x	2	x	1	x		
22 福部村	-	-	-	-	-	-	-	-		
23 河原町	13	75	3	18	5	13	3	5		
24 河原町	5	575	3	554	2	x	4	6		
25 八上村	3	6	1	x	1	x	2	x		
26 西郷村	11	79	5	55	8	26	2	x		
27 散崎村	7	38	2	x	7	21	3	14		
28 大村	6	36	1	x	2	x	-	-		
29 用瀬町	-	-	-	-	-	-	-	-		
30 社村	-	-	-	-	-	-	-	-		
31 佐治村	4	7	1	x	3	4	1	x		
32 宝木村	3	386	1	x	3	7	1	x		
33 酒津村	-	-	-	-	-	-	-	-		
34 瑞穂村	8	426	7	423	5	11	4	7		
35 浜村町	4	1,016	3	985	1	x	1	x		
36 渡坂村	6	122	3	12	7	680	2	x		
37 鹿野町	3	50	3	50	2	x	1	x		
38 小鷺河村	-	-	-	-	1	x	-	-		
39 勝各村	6	111	6	107	4	8	5	8		
40 日置村	4	x	-	-	1	x	-	-		
41 日置村	2	x	-	-	1	x	2	x		
42 青谷町	-	-	-	-	-	-	-	-		
43 中郷村	-	-	-	-	-	-	2	x		
44 勝部村	-	-	-	-	-	-	-	-		
202 米子市	81	4,544	45	3,989	6	12	15	132		
01 彦名村	-	-	-	-	-	-	-	-		
02 崎津村	-	-	-	-	-	-	-	-		
03 大瀬津村	-	-	-	-	-	-	-	-		
84 和田村	-	-	-	-	-	-	-	-		

2 農業経営体

(1 2) 販売目的のいも類・豆類の作物別作付経営体数と作付面積 (つづき)

単位 経営体数：経営体  
面積：a

地 域	大				豆		小		その他の豆類	
	作 経営体数	作 付面積	うち、田で作付		作 経営体数	作 付面積	作 経営体数	作 付面積	作 経営体数	作 付面積
			作 経営体数	作 付面積						
05 富森村	-	-	-	-	-	-	-	-	-	-
06 夜見村	3	x	1	x	1	x	4	x	-	-
07 米子市	2	x	4	83	1	x	1	x	4	4
08 成美村	10	115	4	23	1	x	1	x	-	-
09 尚徳村	8	49	3	468	2	x	2	x	-	-
10 五石村	12	468	12	1,041	1	x	1	x	-	-
11 春日村	11	1,302	3	942	-	-	-	-	-	-
12 藤村	22	1,053	15	110	-	-	-	-	-	-
13 大高村	7	145	4	-	1	x	-	-	-	-
14 眞村	-	-	-	-	-	-	-	-	-	-
15 高麗村2	-	-	-	-	-	-	-	-	-	-
16 淀江町	3	5	5	-	1	x	3	33	-	-
17 宇田川村	3	1,342	2	x	-	-	-	-	-	-
18 大和村	110	12,925	76	8,829	70	5,668	10	104	-	-
203 倉吉市	-	-	-	-	-	-	-	-	-	-
01 西郷村	-	-	-	-	-	-	-	-	-	-
02 上井町	-	-	-	-	-	-	-	-	-	-
03 倉吉町	13	922	9	172	3	103	16	1,738	-	-
04 小鴨村	11	1,167	10	1,162	29	2,798	3	33	-	-
05 上小鴨村	16	769	10	715	4	22	10	14	-	-
06 北谷村	10	1,035	5	271	3	33	3	33	-	-
07 高城村	7	2,097	6	1,866	2	x	1	x	-	-
08 社村	15	2,891	9	2,224	5	13	2	2	-	-
09 灘手村	22	2,512	14	1,615	14	1,615	14	1,615	-	-
10 上北桑村	4	222	3	74	1	x	1	x	-	-
11 矢送村	7	1,049	5	469	5	299	5	299	-	-
12 南谷村	5	261	5	261	2	x	-	-	-	-
13 山守村	-	-	-	-	-	-	-	-	-	-
204 境港市	-	-	-	-	-	-	-	-	-	-
01 渡村	x	x	x	x	x	x	x	x	x	x
01 外江町	x	x	x	x	x	x	x	x	x	x
03 境町	x	x	x	x	x	x	x	x	x	x
04 上道村	x	x	x	x	x	x	x	x	x	x
05 余子村	-	-	-	-	-	-	-	-	-	-
06 中浜村	-	-	-	-	-	-	-	-	-	-
302 岩美町	23	1,709	9	1,471	14	46	5	9	-	-
01 大岩村	2	x	1	x	1	x	1	x	-	-
02 本庄村	4	207	1	x	2	x	2	x	-	-
03 小田村	4	18	2	x	4	26	-	-	-	-
04 網代村	-	-	-	-	-	-	-	-	-	-
05 浦富町	1	x	-	-	-	-	-	-	-	-
06 田後村	-	-	-	-	-	-	-	-	-	-
07 東村	-	-	-	-	-	-	-	-	-	-
08 岩井町	5	369	2	x	2	x	2	x	-	-
09 蒲生村	7	103	3	97	5	10	2	2	-	-
825 若桜町	5	57	3	54	-	-	1	1	-	-
01 若桜町	3	x	2	x	2	x	2	x	-	-
02 池田村	2	x	1	x	-	-	-	-	-	-



2 農業経営体

(1 2) 販売目的のいいも類・豆類の作物別作付経営体数と作付面積 (つづき)

単位 経営体数：経営体  
面積：a

地 域	大 豆						小 豆		その他の豆類		
	作付面積	うち、田で作付		作付面積	作付面積	作付面積	作付面積	作付面積	作付面積		
		経営体数	経営体数							経営体数	
328 智頭町	8 31	1	x	8 15	6 11	6 11					
	8 31	1	x	8 15	6 11	6 11					
	-	-	-	-	-	-	-				
	44 1,759	18	1,619	23 172	18 170	170					
	6 291	3	286	2 3	2 2	2					
	8 58	3	47	3 12	2 2	2					
	1 1	x	x	-	-	-					
	1 1	x	x	-	-	-					
	6 35	2	x	4 6	4 5	5					
	8 1,020	4	984	4 11	1 1	1					
	3 200	1	x	1 1	2 1	2					
	2 大伊村	-	-	1 1	1 1	1					
3 3	1	x	4 23	1 1	1						
1 1	x	x	-	-	-						
4 14	1	x	2 2	3 7	7						
1 1	x	x	-	-	-						
38 2,421	20	1,822	4 16	1 1	1						
2 2	x	x	2 2	-	-						
6 248	2	x	-	-	-						
12 835	9	829	1 1	x	x						
14 783	7	491	1 1	x	x						
4 4	x	x	-	-	-						
51 6,027	37	5,417	4 7	1 1	1						
1 1	x	x	1 1	1 1	1						
-	-	-	-	-	-						
21 2,896	16	2,667	-	-	-						
1 1	x	x	1 1	-	-						
15 1,017	9	x	2 2	-	-						
-	-	-	-	-	-						
13 2,107	11	1,940	-	-	-						
32 1,258	12	802	10 31	6 22	22						
-	-	-	1 1	1 1	1						
3 130	2	x	1 1	1 1	1						
4 29	1	x	3 13	1 1	1						
1 1	x	x	2 2	1 1	1						
-	-	-	-	-	-						
2 2	1	x	1 1	2 2	2						
18 1,071	8	687	1 1	x	x						
3 4	-	-	1 1	-	-						
43 8,451	16	3,860	6 38	5 109	109						
2 2	x	x	-	-	-						
14 3,788	8	2,474	-	-	-						
13 912	2	699	-	-	-						
11 2,314	4	699	4 4	1 1	1						
3 3	x	x	2 2	1 1	1						

2 農業経営体

(1 2) 販売目的のいいも類・豆類の作物別作付経営体数と作付面積 (つづき)

単位 経営体数：経営体  
面積：a

地 域	大 豆						小 豆		その他の豆類	
	作付面積	うち、田で作付		作付面積	作付面積	作付面積	作付面積	作付面積	作付面積	
		経営体数	経営体数							経営体数
384 日吉津村	12 885	3	674	3 3	3 9	9				
	63 6,407	44	5,784	10 24	10 24	24				
	16 1,245	14	1,216	-	-	-				
	12 1,515	10	1,310	1 1	1 1	1				
	4 405	3	x	1 1	1 1	1				
	10 134	3	74	3 3	4 4	4				
	-	-	-	-	-	-				
	7 625	6	605	1 1	1 1	1				
	9 2,218	7	2,164	1 1	1 1	1				
	2 2	x	x	1 1	1 1	1				
	2 2	x	x	1 1	1 1	1				
	24 1,458	17	1,101	6 29	6 29	29				
12 639	10	628	4 4	4 4	4					
4 4	34	x	1 1	1 1	1					
-	-	-	-	-	-					
-	-	-	-	-	-					
5 446	3	414	-	-	-					
1 1	x	x	1 1	1 1	1					
32 341	20	200	8 23	8 23	23					
8 132	6	102	3 14	3 14	14					
6 34	5	27	1 1	1 1	1					
11 123	6	61	1 1	1 1	1					
1 1	x	x	2 2	2 2	2					
2 2	1	x	1 1	1 1	1					
4 46	1	x	1 1	1 1	1					
4 16	3	11	1 1	1 1	1					
1 1	x	x	-	-	-					
-	-	-	-	-	-					
-	-	-	-	-	-					
1 1	x	x	-	-	-					
1 1	x	x	1 1	1 1	1					
7 35	2	x	6 32	6 32	32					
2 2	x	x	1 1	1 1	1					
2 2	x	x	1 1	1 1	1					
4 21	1	x	4 19	4 19	19					
9 397	3	293	10 51	10 51	51					
-	-	-	1 1	1 1	1					
5 320	3	293	3 3	3 3	3					
3 3	x	x	-	-	-					
1 1	x	x	-	-	-					

2 農業経営体

(13) 販売目的の工芸農作物の作物別作付(栽培)経営体数と作付(栽培)面積

単位 経営体数：経営体  
面積：a

地域	さとうきび		なたね		茶		てんさい(ビート)		こんにゃくいも		その他の工芸農作物		作付面積
	栽培経営体数	栽培面積	作付経営体数	作付面積	栽培経営体数	栽培面積	作付経営体数	作付面積	栽培経営体数	栽培面積	作付経営体数	作付面積	
31 鳥取県	-	-	4	401	15	1,647	-	42	147	250	18,673	31	
201 鳥取市	-	-	-	-	8	95	-	9	15	54	3,834	201	
01 鳥取市	-	-	-	-	-	-	-	-	-	3	205	01	
02 米里村	-	-	-	-	-	-	-	-	-	3	20	02	
03 倉田村	-	-	-	-	-	-	-	-	-	1	x	03	
04 面影村	-	-	-	-	-	-	-	1	x	-	-	04	
05 神戸村	-	-	-	-	-	-	-	1	x	1	x	05	
06 大和村	-	-	-	-	-	-	-	1	x	1	x	06	
07 美穂村	-	-	-	-	-	-	-	-	-	1	x	07	
08 大正村	-	-	-	-	-	-	-	-	-	-	-	08	
09 東郷村	-	-	-	-	1	x	-	-	-	-	-	09	
10 豊美村	-	-	-	-	-	-	-	-	-	3	32	10	
11 明治村	-	-	-	-	-	-	-	-	-	2	x	11	
12 湖山村	-	-	-	-	-	-	-	-	-	2	x	12	
13 松保村	-	-	-	-	-	-	-	-	-	3	75	13	
14 千代水村	-	-	-	-	-	-	-	-	-	-	-	14	
15 吉岡村	-	-	-	-	-	-	-	-	-	-	-	15	
16 大郷村	-	-	-	-	-	-	-	-	-	1	x	16	
17 末恒村	-	-	-	-	-	-	-	-	-	-	-	17	
18 津ノ井村	-	-	-	-	-	-	-	1	x	-	-	18	
19 宇佐野村	-	-	-	-	-	-	-	-	-	1	x	19	
20 成器村	-	-	-	-	-	-	-	-	-	1	x	20	
21 大茅村	-	-	-	-	-	-	-	-	-	-	-	21	
22 福部村	-	-	-	-	-	-	-	1	x	-	-	22	
23 国英村	-	-	-	-	-	-	-	-	-	4	46	23	
24 河原町	-	-	-	-	-	-	-	-	-	2	x	24	
25 八上村	-	-	-	-	-	-	-	-	-	1	x	25	
26 西郷村	-	-	-	-	-	-	-	1	x	1	x	26	
27 散崎村	-	-	-	-	-	-	-	1	x	-	-	27	
28 大村	-	-	-	-	-	-	-	-	-	3	29	28	
29 用瀬町	-	-	-	-	1	x	-	-	-	-	-	29	
30 社村	-	-	-	-	-	-	-	-	-	1	x	30	
31 佐治村	-	-	-	-	-	-	-	-	-	4	143	31	
32 宝木村	-	-	-	-	1	x	-	-	-	2	x	32	
33 酒津村	-	-	-	-	-	-	-	-	-	-	-	33	
34 瑞穂村	-	-	-	-	3	24	-	-	-	1	x	34	
35 浜村町	-	-	-	-	1	x	-	-	-	1	x	35	
36 渡坂村	-	-	-	-	1	x	-	1	x	2	x	36	
37 鹿野町	-	-	-	-	-	-	-	-	-	1	x	37	
38 小鷲河村	-	-	-	-	-	-	-	1	x	2	x	38	
39 勝合村	-	-	-	-	-	-	-	-	-	2	x	39	
40 日置村	-	-	-	-	-	-	-	-	-	-	-	40	
41 日置谷村	-	-	-	-	-	-	-	-	-	2	x	41	
42 青谷町	-	-	-	-	-	-	-	-	-	-	-	42	
43 中郷村	-	-	-	-	-	-	-	-	-	1	x	43	
44 勝部村	-	-	-	-	-	-	-	-	-	-	-	44	
202 米子市	-	-	-	-	1	x	-	-	-	34	2,773	202	
01 彦名村	-	-	-	-	-	-	-	-	-	5	732	01	
02 崎津村	-	-	-	-	-	-	-	-	-	3	195	02	
03 大篠津村	-	-	-	-	-	-	-	-	-	-	-	03	
84 和田村	-	-	-	-	-	-	-	-	-	-	-	04	

2 農業経営体

(13) 販売目的の工芸農作物の作物別作付(栽培)経営体数と作付(栽培)面積

地 域	さとうきび		なたね		茶		てんさい(ビート)		こんにゃくいも		その他の工芸農作物		経営体数: 経営体 面積: a
	栽培 経営体数	栽培面積	作付 経営体数	作付面積	栽培 経営体数	栽培面積	作付 経営体数	作付面積	栽培 経営体数	栽培面積	作付 経営体数	作付面積	
	単位	面積	単位	面積	単位	面積	単位	面積	単位	面積	単位	面積	
05 高松村	-	-	-	-	-	-	-	-	-	-	2	x	05
06 夜見村	-	-	-	-	-	-	-	-	-	-	-	-	06
07 米子市	-	-	-	-	-	-	-	-	-	10	822	07	
08 成美村	-	-	-	-	-	-	-	-	-	-	-	-	08
09 尚徳村	-	-	-	-	-	-	-	-	-	2	x	09	
10 五千石村	-	-	-	-	-	-	-	-	-	-	-	-	10
11 春日村	-	-	-	-	-	-	-	-	-	2	x	11	
12 藤村	-	-	-	-	-	-	-	-	-	1	x	12	
13 大高村	-	-	-	-	-	-	-	-	-	-	-	-	13
14 黒村	-	-	-	-	-	-	-	-	-	3	34	14	
15 高麗村2-2	-	-	-	-	-	-	-	-	-	-	-	-	15
16 淀江町	-	-	-	-	-	-	-	-	-	-	-	-	16
17 宇田川村	-	-	-	-	1	x	-	-	-	1	x	17	
18 大和村	-	-	-	-	-	-	-	-	-	5	615	18	
203 倉吉市	-	-	1	x	-	-	-	-	2	x	15	1,129	203
01 西郷村	-	-	-	-	-	-	-	-	-	1	x	01	
02 上井町	-	-	-	-	-	-	-	-	-	-	-	-	02
03 倉吉町	-	-	-	-	-	-	-	-	-	2	x	03	
04 小鴨村	-	-	1	x	-	-	-	-	-	3	468	04	
05 上小鴨村	-	-	-	-	-	-	-	-	-	-	-	-	05
06 北谷村	-	-	-	-	-	-	-	-	1	x	3	340	06
07 高城村	-	-	-	-	-	-	-	-	-	1	x	07	
08 社村	-	-	-	-	-	-	-	-	-	1	x	08	
09 灘手村	-	-	-	-	-	-	-	-	-	1	x	09	
10 上北条村	-	-	-	-	-	-	-	-	-	-	-	-	10
11 矢送村	-	-	-	-	-	-	-	-	1	x	1	11	
12 南谷村	-	-	-	-	-	-	-	-	-	2	x	12	
13 山守村	-	-	-	-	-	-	-	-	-	-	-	-	13
204 境港市	-	-	-	-	-	-	-	-	-	-	4	190	204
01 渡村	-	-	-	-	-	-	-	-	-	1	x	01	
01 外江町	-	-	-	-	-	-	-	-	-	-	-	-	02
03 境町	x	x	x	x	x	x	x	x	x	x	x	03	
04 上道村	x	x	x	x	x	x	x	x	x	x	x	04	
05 余子村	-	-	-	-	-	-	-	-	-	2	x	05	
06 中浜村	-	-	-	-	-	-	-	-	-	-	-	-	06
302 岩美町	-	-	-	-	-	-	-	-	4	6	7	73	302
01 大岩村	-	-	-	-	-	-	-	-	-	1	x	01	
02 本庄村	-	-	-	-	-	-	-	-	-	2	x	02	
03 小田村	-	-	-	-	-	-	-	-	2	x	2	03	
04 網代村	-	-	-	-	-	-	-	-	-	-	-	-	04
05 浦富町	-	-	-	-	-	-	-	-	-	-	-	-	05
06 田後村	-	-	-	-	-	-	-	-	-	-	-	-	06
07 栗村	-	-	-	-	-	-	-	-	-	-	-	-	07
08 岩井町	-	-	-	-	-	-	-	-	-	2	x	08	
09 蒲生村	-	-	-	-	-	-	-	-	2	x	-	-	09
325 若桜町	-	-	-	-	1	x	-	-	-	-	9	134	325
01 若桜町	-	-	-	-	1	x	-	-	-	5	53	01	
02 池田村	-	-	-	-	-	-	-	-	-	4	81	02	

2 農業経営体

(13) 販売目的の工芸農作物の作物別作付(栽培)経営体数と作付(栽培)面積

地 域	さとうきび		なたね		茶		てんさい(ビート)		こんにやくいも			その他の工芸農作物		経営体数：経営体 面積：a
	栽培 経営体数	栽培面積	作 経営体数	作付面積	栽培 経営体数	栽培面積	作 経営体数	作付面積	栽培 経営体数	栽培面積	作 経営体数	作付面積	付 培 面積	
328 智頭町	-	-	-	-	-	-	-	-	2	x	3	x	328	
01 智頭町	-	-	-	-	-	-	-	-	2	x	2	x	01	
02 山郷村	-	-	-	-	-	-	-	-	-	-	1	x	02	
329 八頭町	-	-	-	-	-	-	-	-	4	8	18	1,209	329	
01 智茂村	-	-	-	-	-	-	-	-	-	-	1	x	01	
02 国中村	-	-	-	-	-	-	-	-	-	-	5	156	02	
03 大御門村	-	-	-	-	-	-	-	-	-	-	-	-	03	
04 上私郷村	-	-	-	-	-	-	-	-	3	x	2	x	04	
05 中私郷村	-	-	-	-	-	-	-	-	1	x	2	x	05	
06 下私郷村	-	-	-	-	-	-	-	-	1	-	3	698	06	
07 船面村	-	-	-	-	-	-	-	-	-	-	1	x	07	
08 大伊村	-	-	-	-	-	-	-	-	-	-	-	-	08	
09 集村	-	-	-	-	-	-	-	-	-	-	-	-	09	
10 安郷村	-	-	-	-	-	-	-	-	-	-	-	-	10	
11 丹比村	-	-	-	-	-	-	-	-	-	-	4	100	11	
12 八東村	-	-	-	-	-	-	-	-	-	-	-	-	12	
364 三朝町	-	-	-	-	-	-	-	-	1	x	4	57	364	
01 三朝村	-	-	-	-	-	-	-	-	-	-	-	-	01	
02 三徳村	-	-	-	-	-	-	-	-	-	-	-	-	02	
03 小鹿村	-	-	-	-	-	-	-	-	1	x	2	x	03	
04 旭村	-	-	-	-	-	-	-	-	-	-	2	x	04	
05 竹田村	-	-	-	-	-	-	-	-	-	-	-	-	05	
370 湯梨浜町	-	-	-	-	-	-	-	-	1	x	3	96	370	
01 長瀬村	-	-	-	-	-	-	-	-	-	-	-	-	01	
02 橋津村	-	-	-	-	-	-	-	-	-	-	-	-	02	
03 宇野村	-	-	-	-	-	-	-	-	-	-	-	-	03	
04 浅津村	-	-	-	-	-	-	-	-	-	-	2	x	04	
05 泊村	-	-	-	-	-	-	-	-	-	-	-	-	05	
06 金人村	-	-	-	-	-	-	-	-	-	-	-	-	06	
07 東郷村	-	-	-	-	-	-	-	-	1	x	-	-	07	
08 松崎村	-	-	-	-	-	-	-	-	-	-	-	-	08	
09 花見村	-	-	-	-	-	-	-	-	-	-	1	x	09	
371 琴浦町	-	-	-	-	-	-	-	-	2	x	26	4,146	371	
01 浦安町	-	-	-	-	-	-	-	-	-	-	3	239	01	
02 上郷村	-	-	-	-	-	-	-	-	-	-	-	-	02	
03 下郷村	-	-	-	-	-	-	-	-	1	x	4	3,069	03	
04 古布庄村	-	-	-	-	-	-	-	-	-	-	2	x	04	
05 八橋町	-	-	-	-	-	-	-	-	1	x	2	x	05	
06 赤碓町	-	-	-	-	-	-	-	-	-	-	2	x	06	
07 成美村	-	-	-	-	-	-	-	-	-	-	5	200	07	
08 以西村	-	-	-	-	-	-	-	-	-	-	3	60	08	
09 安田村	-	-	-	-	-	-	-	-	-	-	5	158	09	
372 北条町	-	-	-	-	1	x	-	-	-	-	19	1,667	372	
01 北条村	-	-	-	-	-	-	-	-	-	-	5	470	01	
02 下北条村	-	-	-	-	-	-	-	-	-	-	4	369	02	
03 栄村	-	-	-	-	1	x	-	-	-	-	2	x	03	
04 大蔵村	-	-	-	-	-	-	-	-	-	-	5	455	04	
05 由良町	-	-	-	-	-	-	-	-	-	-	3	x	05	

2 農業経営体

(13) 販売目的の工芸農作物の作物別作付(栽培)経営体数と作付(栽培)面積

地 域	さとうきび		なたね		茶		てんさい(ビート)		こんにやくいも		その他の工芸農作物		経営体数: 経営体 面積: a	
	栽培 経営体数	栽培面積	作 経営体数	作付面積	栽培 経営体数	栽培面積	作 経営体数	作付面積	栽培 経営体数	栽培面積	作 経営体数	作 面積		付 積
384 日吉津村	-	-	-	-	-	-	-	-	-	-	3	406	384	
386 大山町	-	-	-	-	3	1,030	-	-	2	x	26	2,456	386	
01 所子村	-	-	-	-	-	-	-	-	-	-	6	479	01	
02 高麗村2-1	-	-	-	-	-	-	-	-	-	-	3	236	02	
03 大山村	-	-	-	-	-	-	-	-	-	-	2	x	03	
04 光徳村	-	-	-	-	2	x	-	-	-	-	2	x	04	
05 御来屋町	-	-	-	-	-	-	-	-	-	-	1	x	05	
06 名和村	-	-	-	-	-	-	-	1	x	3	367	06		
07 庄内村	-	-	-	-	-	-	-	-	-	3	134	07		
08 上中山村	-	-	-	-	-	-	-	-	-	2	x	08		
09 下中山村	-	-	-	-	1	x	-	-	1	x	2	x	09	
10 漣坂村	-	-	-	-	-	-	-	-	-	2	x	10		
389 南部町	-	-	-	-	1	x	-	-	1	x	5	83	389	
01 天津村	-	-	-	-	-	-	-	-	-	-	1	x	01	
02 天国村	-	-	-	-	-	-	-	-	-	-	1	x	02	
03 法勝寺村	-	-	-	-	-	-	-	-	-	-	1	x	03	
04 上長田村	-	-	-	-	-	-	-	1	x	1	x	04		
05 東長田村	-	-	-	-	-	-	-	-	-	-	1	x	05	
06 手面村	-	-	-	-	1	x	-	-	-	-	-	-	06	
07 賀野村	-	-	-	-	-	-	-	-	-	-	-	-	07	
08 嚙郷村2-2	-	-	-	-	-	-	-	-	-	-	-	-	08	
390 伯耆町	-	-	-	-	-	-	-	-	1	x	7	187	390	
01 嚙郷村2-1	-	-	-	-	-	-	-	-	-	-	1	x	01	
02 大幡村	-	-	-	-	-	-	-	-	-	-	1	x	02	
03 八郷村	-	-	-	-	-	-	-	1	x	2	x	03		
04 二部村	-	-	-	-	-	-	-	-	-	-	-	-	04	
05 瀧口町	-	-	-	-	-	-	-	-	-	-	1	x	05	
06 日光村2-1	-	-	-	-	-	-	-	-	-	-	2	x	06	
401 日南町	-	-	1	x	-	-	-	-	1	x	7	90	401	
01 大宮村	-	-	-	-	-	-	-	-	1	x	1	x	01	
02 阿尾縁村	-	-	-	-	-	-	-	-	-	-	-	-	02	
03 山上村	-	-	-	-	-	-	-	-	-	-	-	-	03	
04 多里村	-	-	-	-	-	-	-	-	-	-	-	-	04	
05 日野上村	-	-	-	-	-	-	-	-	-	-	1	x	05	
06 福栄村	-	-	1	x	-	-	-	-	-	-	1	x	06	
07 石見村	-	-	-	-	-	-	-	-	-	-	4	46	07	
402 日野町	-	-	2	x	-	-	-	-	2	x	2	x	402	
01 根雨町	-	-	-	-	-	-	-	-	-	-	1	x	01	
02 日野村	-	-	-	-	-	-	-	-	-	-	-	-	02	
03 黒坂町	-	-	2	x	-	-	-	-	2	x	1	x	03	
403 江府町	-	-	-	-	-	-	-	-	10	32	4	96	403	
01 日光村2-2	-	-	-	-	-	-	-	-	1	x	-	-	01	
02 米沢村	-	-	-	-	-	-	-	4	25	1	x	02		
03 江尾町	-	-	-	-	-	-	-	2	x	2	x	03		
04 神奈川村	-	-	-	-	-	-	-	3	3	1	x	04		

2 農業経営体

(1.4) 販売目的の野菜類の作物別作付(栽培)経営体数と作付(栽培)面積

単位 経営体数:経営体  
面積: a

地 域	だ い こ ん じ ん ち ん じ ん ち ん ち ん				さ と い も				31						
	露 地		施 設		露 地		施 設								
	作 実 営 体 数	作 付 面 積	作 営 体 数	作 付 面 積	作 実 営 体 数	作 付 面 積	作 営 体 数	作 付 面 積							
31 鳥取県	563	7,388	50	401	208	202	5,655	11	27	361	359	1,687	4	1	31
201 鳥取市	193	515	10	27	52	52	220	2	x	147	147	660	2	x	201
01 鳥取市	23	70	3	3	5	5	37	1	x	16	16	54	1	x	01
02 米里村	10	19	-	-	1	1	x	-	-	4	4	4	-	-	02
03 倉田村	2	2	-	-	-	-	-	-	-	5	5	15	-	-	03
04 面影村	2	x	-	-	-	-	-	-	-	1	1	4	-	-	04
05 神戸村	1	x	-	-	-	-	-	-	-	1	1	x	-	-	05
06 大和村	5	7	-	-	2	2	x	-	-	4	4	26	-	-	06
07 美穂村	3	8	-	-	-	-	-	-	-	-	-	-	-	-	07
08 大正村	4	6	-	-	1	1	x	-	-	4	4	8	-	-	08
09 東郷村	2	2	-	-	1	1	x	-	-	-	-	-	-	-	09
10 豊美村	3	12	-	-	3	3	5	-	-	7	7	18	-	-	10
11 明治村	4	18	-	-	2	2	x	-	-	7	7	189	-	-	11
12 湖山村	10	23	1	x	-	-	-	-	-	9	9	22	-	-	12
13 松保村	3	2	x	x	1	1	x	-	-	1	1	14	-	-	13
14 千代水村	9	22	2	x	1	1	x	-	-	6	6	14	1	x	14
15 吉岡村	3	8	-	-	1	1	x	-	-	2	2	x	-	-	15
16 大郷村	1	x	-	-	-	-	-	-	-	2	2	x	-	-	16
17 末恒村	-	-	-	-	-	-	-	-	-	-	-	-	-	-	17
18 津ノ井村	6	6	1	x	2	2	x	-	-	2	2	x	-	-	18
19 字俣野村	11	36	1	x	3	3	4	-	-	3	3	12	-	-	19
20 成器村	3	4	-	-	1	1	x	-	-	-	-	-	-	-	20
21 大茅村	4	16	-	-	2	2	x	-	-	2	2	x	-	-	21
22 福部村	5	7	-	-	2	2	x	-	-	2	2	x	-	-	22
23 国英村	7	11	-	-	2	2	x	-	-	7	7	39	-	-	23
24 河原町	5	8	-	-	2	2	x	-	-	6	6	11	-	-	24
25 八上村	3	7	-	-	2	2	x	-	-	2	2	x	-	-	25
26 西郷村	14	87	-	-	6	6	65	-	-	9	9	22	-	-	26
27 散崎村	5	12	-	-	2	2	x	-	-	5	5	14	-	-	27
28 大村	8	15	1	x	3	3	64	-	-	3	3	5	-	-	28
29 用瀬町	1	x	-	-	-	-	-	-	-	-	-	-	-	-	29
30 社村	1	x	-	-	-	-	-	-	-	2	2	x	-	-	30
31 佐治村	6	10	-	-	3	3	5	-	-	3	3	5	-	-	31
32 宝木村	2	x	-	-	-	-	-	-	-	-	-	-	-	-	32
33 酒津村	2	x	-	-	-	-	-	-	-	-	-	-	-	-	33
34 瑞穂村	2	x	-	-	-	-	-	-	-	5	5	20	-	-	34
35 浜村町	2	2	-	-	1	1	x	-	-	2	2	x	-	-	35
36 渡坂村	11	25	-	-	1	1	x	-	-	12	12	119	-	-	36
37 鹿野町	5	8	-	-	2	2	x	-	-	6	6	10	-	-	37
38 小鷺河村	1	x	-	-	1	1	x	-	-	1	1	x	-	-	38
39 勝各村	3	14	-	-	1	1	x	-	-	4	4	16	-	-	39
40 日置村	-	-	-	-	-	-	-	-	-	-	-	-	-	-	40
41 日置谷村	2	x	-	-	-	-	-	-	-	2	2	x	-	-	41
42 青谷町	-	-	-	-	-	-	-	-	-	-	-	-	-	-	42
43 中郷村	-	-	-	-	-	-	-	-	-	-	-	-	-	-	43
44 勝部村	1	1	-	-	-	-	-	-	-	-	-	-	-	-	44
202 米子市	45	2,792	2	x	51	50	4,745	1	x	31	31	151	-	-	202
01 彦名村	2	x	-	-	9	9	1,040	-	-	6	6	24	-	-	01
02 崎津村	5	2,605	-	-	3	3	-	-	-	3	3	11	-	-	02
03 大瀬津村	-	-	-	-	-	-	-	-	-	-	-	-	-	-	03
84 和田村	1	x	-	-	1	1	x	-	-	-	-	-	-	-	84



2 農業経営体

(1.4) 販売目的の野菜類の作物別作付(栽培) 経営体数と作付(栽培)面積

単位：経営体数：経営体  
面積：a

地域	だ						に						じ						と						も	
	い			ん			ん			ん			さ			と			い		も					
	作 業 経 営 体 数	地 区		作 業 経 営 体 数	設 施		作 業 経 営 体 数	地 区		作 業 経 営 体 数	設 施		作 業 経 営 体 数	露 地		作 業 経 営 体 数	と		作 業 経 営 体 数	施 設						
		作 業 経 営 体 数	作 付 面 積		作 業 経 営 体 数	作 付 面 積		作 業 経 営 体 数	作 付 面 積		作 業 経 営 体 数	作 付 面 積		作 業 経 営 体 数	作 付 面 積		作 業 経 営 体 数	作 付 面 積		作 業 経 営 体 数	作 付 面 積	作 業 経 営 体 数	作 付 面 積	作 業 経 営 体 数	作 付 面 積	
328 智頭町	8	8	18	-	-	-	4	4	31	-	-	-	3	3	9	-	-	-	-	-	-	-	328			
01 智頭町	7	7	x	-	-	-	4	4	31	-	-	-	3	3	9	-	-	-	-	-	-	-	01			
02 山郷村	1	1	x	-	-	-	-	-	-	-	-	-	-	-	-	-	-	-	-	-	-	-	02			
329 八頭町	34	34	547	1	x	-	15	15	34	1	x	-	17	17	47	-	-	-	-	-	-	-	329			
01 賀茂村	2	2	x	-	-	-	1	1	x	-	-	-	-	-	-	-	-	-	-	-	-	-	01			
02 国中村	6	6	8	-	-	-	2	2	x	-	-	-	3	3	5	-	-	-	-	-	-	-	02			
03 大御門村	-	-	-	-	-	-	-	-	-	-	-	-	-	-	-	-	-	-	-	-	-	-	03			
04 上私郷村	5	5	13	-	-	-	-	-	-	-	-	1	1	x	-	-	-	-	-	-	-	-	04			
05 中私郷村	-	-	-	-	-	-	1	1	x	-	-	-	2	2	x	-	-	-	-	-	-	-	05			
06 下私郷村	11	11	21	-	-	-	7	7	20	-	-	-	6	6	8	-	-	-	-	-	-	-	06			
07 船岡村	-	-	-	-	-	-	-	-	-	-	-	-	-	-	-	-	-	-	-	-	-	-	07			
08 大伊村	1	1	x	-	-	-	-	-	-	-	-	-	-	-	-	-	-	-	-	-	-	-	08			
09 集村	2	2	x	-	-	-	1	1	x	-	-	-	2	2	x	-	-	-	-	-	-	-	09			
10 安郷村	1	1	x	-	-	-	-	-	-	-	-	-	1	1	x	-	-	-	-	-	-	-	10			
11 丹比村	3	3	414	-	-	-	1	1	x	-	-	-	1	1	x	-	-	-	-	-	-	-	11			
12 八束村	3	3	3	1	x	-	2	2	x	1	x	-	2	2	x	-	-	-	-	-	-	-	12			
364 三朝町	6	6	58	-	-	-	3	3	3	-	-	-	4	4	6	-	-	-	-	-	-	-	364			
01 三朝村	1	1	x	-	-	-	1	1	x	-	-	-	1	1	x	-	-	-	-	-	-	-	01			
02 三徳村	3	3	6	-	-	-	-	-	-	-	-	-	-	-	-	-	-	-	-	-	-	-	02			
03 小鹿村	2	2	-	-	-	-	2	2	x	-	-	-	2	2	x	-	-	-	-	-	-	-	03			
04 廻村	2	2	-	-	-	-	-	-	-	-	-	-	1	1	x	-	-	-	-	-	-	-	04			
05 竹田村	-	-	-	-	-	-	-	-	-	-	-	-	-	-	-	-	-	-	-	-	-	-	05			
370 湯梨浜町	8	7	19	2	x	-	2	2	x	-	-	-	1	1	x	-	-	-	-	-	-	-	370			
01 長瀬村	1	1	x	-	-	-	-	-	-	-	-	-	-	-	-	-	-	-	-	-	-	-	01			
02 橋津村	-	-	-	-	-	-	-	-	-	-	-	-	-	-	-	-	-	-	-	-	-	-	02			
03 宇野村	-	-	-	-	-	-	-	-	-	-	-	-	-	-	-	-	-	-	-	-	-	-	03			
04 浅津村	1	1	x	1	x	-	-	-	-	-	-	-	-	-	-	-	-	-	-	-	-	-	04			
05 泊村	2	1	x	1	x	-	-	-	-	-	-	-	-	-	-	-	-	-	-	-	-	-	05			
06 金人村	1	1	x	-	-	-	1	1	x	-	-	-	1	1	x	-	-	-	-	-	-	-	06			
07 東郷村	-	-	-	-	-	-	-	-	-	-	-	-	-	-	-	-	-	-	-	-	-	-	07			
08 松崎村	-	-	-	-	-	-	-	-	-	-	-	-	-	-	-	-	-	-	-	-	-	-	08			
09 花見村	3	3	13	-	-	-	1	1	x	-	-	-	-	-	-	-	-	-	-	-	-	-	09			
371 琴浦町	26	26	129	1	x	-	4	4	6	-	-	-	13	13	60	-	-	-	-	-	-	-	371			
01 浦安町	3	3	6	-	-	-	1	1	x	-	-	-	3	3	5	-	-	-	-	-	-	-	01			
02 上郷村	1	1	1	1	x	-	-	-	-	-	-	-	1	1	x	-	-	-	-	-	-	-	02			
03 下郷村	1	1	x	-	-	-	-	-	-	-	-	-	-	-	-	-	-	-	-	-	-	-	03			
04 古布庄村	3	3	8	-	-	-	1	1	x	-	-	-	-	-	-	-	-	-	-	-	-	-	04			
05 八橋町	-	-	-	-	-	-	-	-	-	-	-	-	-	-	-	-	-	-	-	-	-	-	05			
06 赤碕町	2	2	x	-	-	-	1	1	x	-	-	-	3	3	22	-	-	-	-	-	-	-	06			
07 成美村	3	3	7	-	-	-	-	-	-	-	-	-	1	1	x	-	-	-	-	-	-	-	07			
08 以西村	8	8	45	-	-	-	1	1	x	-	-	-	3	3	7	-	-	-	-	-	-	-	08			
09 安田村	5	5	28	-	-	-	-	-	-	-	-	-	2	2	x	-	-	-	-	-	-	-	09			
372 北栄町	34	29	791	5	17	-	19	16	272	4	23	-	29	27	180	x	-	-	-	-	-	-	372			
01 北条村	6	5	27	1	x	-	2	2	x	-	-	-	4	4	17	-	-	-	-	-	-	-	01			
02 下北条村	5	5	196	-	-	-	2	2	x	-	-	-	10	9	53	-	-	-	-	-	-	-	02			
03 栄村	8	8	347	-	-	-	4	4	115	-	-	-	5	5	39	-	-	-	-	-	-	-	03			
04 天藏村	5	3	23	2	x	-	3	2	x	1	x	-	5	4	23	-	-	-	-	-	-	-	04			
05 由良町	10	8	198	2	x	-	8	6	134	3	x	-	5	5	48	-	-	-	-	-	-	-	05			



2 農業経営体

(14) 販売目的の野菜類の作物別作付（栽培）経営体数と作付（栽培）面積

単位 { 経営体数：経営体面積：a

地域	だ い こ ん 施 設				に ん 地 施 設				さ と 地 施 設				も
	露 地		施 設		露 地		施 設		露 地		施 設		
	作 業 営 体 数	作 付 面 積	作 業 営 体 数	作 付 面 積	作 業 営 体 数	作 付 面 積	作 業 営 体 数	作 付 面 積	作 業 営 体 数	作 付 面 積	作 業 営 体 数	作 付 面 積	
384 日吉津村	3	3	3	-	1	1	1	x	1	1	1	x	384
386 大山町	37	36	900	2	x	11	11	90	17	17	62	62	386
01 所子村	4	1	58	1	x	-	-	-	-	-	-	-	01
02 高麗村2-1	1	4	-	1	-	-	-	-	-	-	-	-	02
03 大山村	5	5	75	-	-	2	2	x	2	2	x	x	03
04 光徳村	7	7	524	-	-	1	1	x	3	3	5	5	04
05 御来屋町	5	5	-	-	-	-	-	-	-	-	-	-	05
06 名和村	4	4	124	-	-	2	2	x	3	3	18	18	06
07 庄内村	4	4	34	-	-	2	2	x	2	2	x	x	07
08 上中山村	5	5	41	-	-	2	2	x	3	3	11	11	08
09 下中山村	3	2	x	1	x	1	1	x	1	1	x	x	09
10 蓮坂村	3	3	12	-	-	3	3	9	3	3	9	9	10
389 南部町	15	15	39	-	-	3	3	4	4	4	24	24	389
01 天津村	2	2	x	-	-	-	-	-	1	1	x	x	01
02 天国村	1	1	x	-	-	-	-	-	-	-	-	-	02
03 法勝寺村	4	4	12	-	-	1	1	x	2	2	x	x	03
04 上長田村	4	4	6	-	-	2	2	x	1	1	x	x	04
05 東長田村	2	2	x	-	-	-	-	-	-	-	-	-	05
06 手間村	2	2	-	-	-	-	-	-	-	-	-	-	06
07 賀野村	2	2	x	-	-	-	-	-	-	-	-	-	07
08 幡郷村2-2	2	2	-	-	-	-	-	-	-	-	-	-	08
390 伯耆町	33	33	271	2	x	16	16	81	25	25	158	158	390
01 幡郷村2-1	5	5	49	-	-	-	-	-	-	-	-	-	01
02 八幡村	11	11	65	1	x	8	8	18	3	3	x	x	02
03 八郷村	8	8	51	1	x	3	3	x	13	13	110	110	03
04 二部村	-	-	-	-	-	-	-	-	1	1	x	x	04
05 瀧口町	6	6	43	-	-	4	4	14	3	3	16	16	05
06 日光村2-1	3	3	63	-	-	1	1	x	5	5	11	11	06
401 日南町	12	12	22	-	-	2	2	x	5	5	9	9	401
01 大宮村	6	6	10	-	-	-	-	-	2	2	x	x	01
02 阿民縁村	1	1	x	-	-	-	-	-	-	-	-	-	02
03 山上村	1	1	-	-	-	-	-	-	-	-	-	-	03
04 多里村	1	1	x	-	-	1	1	x	-	-	-	-	04
05 日野上村	1	1	x	-	-	1	1	x	1	1	x	x	05
06 福栄村	2	2	x	-	-	-	-	-	2	2	x	x	06
07 石見村	1	1	x	-	-	-	-	-	-	-	-	-	07
402 日野町	9	9	13	-	-	1	1	x	6	6	17	17	402
01 根雨町	2	2	x	-	-	-	-	-	1	1	x	x	01
02 日野村	2	2	x	-	-	1	1	x	2	2	x	x	02
03 黒坂町	5	5	9	-	-	-	-	-	3	3	14	14	03
403 江府町	6	6	107	-	-	2	2	x	1	1	x	x	403
01 日光村2-2	1	1	1	-	-	-	-	-	-	-	-	-	01
02 米沢村	3	3	103	-	-	2	2	x	1	1	x	x	02
03 江尾町	1	1	x	-	-	-	-	-	-	-	-	-	03
04 神奈川村	1	1	x	-	-	-	-	-	-	-	-	-	04

2 農業経営体

(1-4) 販売目的の野菜類の作物別作付(栽培)経営体数と作付(栽培)面積(つづき)

単位 { 経営体数: 経営体  
面積: a

地域	やまのいも(ながいもなど)				は				き				べ				ツ
	作 実 営 体 数	露 地		施 設	作 実 営 体 数	露 地		施 設	作 実 営 体 数	露 地		施 設	作 実 営 体 数	露 地		施 設	
		作 営 体 数	作 付 面 積			作 営 体 数	作 付 面 積			作 営 体 数	作 付 面 積			作 営 体 数	作 付 面 積		
31 鳥取県	149	148	4,154	3	11	481	468	2,911	20	39	486	476	10,053	16	130	31	
201 鳥取市	17	17	101	1	x	165	163	395	6	3	117	114	405	5	4	201	
01 鳥取市	3	3	4	1	x	16	16	39	1	x	13	13	32	-	-	01	
02 米里村	-	-	-	-	-	8	8	13	-	-	4	4	5	-	-	02	
03 倉田村	1	1	x	-	-	2	2	x	-	-	1	1	x	-	-	03	
04 面影村	-	-	-	-	-	2	2	x	-	-	1	1	x	-	-	04	
05 神戸村	-	-	-	-	-	3	3	18	-	-	2	2	x	-	-	05	
06 大和村	-	-	-	-	-	4	4	6	-	-	2	2	x	-	-	06	
07 美穂村	-	-	-	-	-	2	2	x	-	-	2	2	x	-	-	07	
08 大正村	-	-	-	-	-	5	5	15	-	-	3	3	6	-	-	08	
09 東郷村	1	1	x	-	-	2	2	x	-	-	2	2	x	-	-	09	
10 豊美村	1	1	x	-	-	3	3	8	-	-	4	4	7	-	-	10	
11 明治村	1	1	x	-	-	4	4	7	-	-	3	3	14	-	-	11	
12 湖山村	1	1	x	-	-	2	2	x	-	-	6	6	31	-	-	12	
13 松保村	-	-	-	-	-	3	2	x	1	x	3	2	x	1	x	13	
14 千代水村	-	-	-	-	-	4	4	9	1	x	2	2	x	1	x	14	
15 吉岡村	-	-	-	-	-	4	4	9	-	-	1	1	x	-	-	15	
16 大郷村	-	-	-	-	-	1	1	x	-	-	1	1	x	-	-	16	
17 末恒村	-	-	-	-	-	-	-	-	-	-	-	-	-	-	-	17	
18 津ノ井村	-	-	-	-	-	5	4	7	1	x	2	2	x	-	-	18	
19 宇佐野村	2	2	x	-	-	11	11	28	1	x	6	6	7	-	-	19	
20 成器村	1	1	x	-	-	1	1	x	-	-	-	-	-	-	-	20	
21 大茅村	-	-	-	-	-	2	2	x	-	-	3	3	6	-	-	21	
22 福部村	1	1	x	-	-	5	5	8	-	-	3	3	4	-	-	22	
23 国英村	-	-	-	-	-	6	6	9	-	-	4	3	8	1	x	23	
24 河原町	2	2	x	-	-	5	5	23	-	-	5	5	26	1	x	24	
25 八上村	-	-	-	-	-	4	4	7	-	-	2	2	x	-	-	25	
26 西郷村	-	-	-	-	-	12	12	22	-	-	7	7	16	-	-	26	
27 散崎村	-	-	-	-	-	6	6	28	-	-	3	3	14	-	-	27	
28 大村	-	-	-	-	-	9	9	25	1	x	4	4	10	-	-	28	
29 用瀬町	-	-	-	-	-	1	1	x	-	-	1	1	x	-	-	29	
30 社村	1	1	x	-	-	7	7	11	-	-	5	5	11	-	-	30	
31 佐治村	-	-	-	-	-	-	-	-	-	-	1	1	x	-	-	31	
32 宝木村	-	-	-	-	-	-	-	-	-	-	-	-	-	-	-	32	
33 酒津村	-	-	-	-	-	2	2	x	-	-	-	-	-	-	-	33	
34 瑞穂村	-	-	-	-	-	3	3	3	-	-	2	2	x	-	-	34	
35 浜村町	-	-	-	-	-	7	7	27	-	-	10	9	128	1	x	35	
36 渡坂村	1	1	x	-	-	5	5	15	-	-	3	3	7	-	-	36	
37 鹿野町	1	1	x	-	-	1	1	x	-	-	2	2	x	-	-	37	
38 小鷲河村	-	-	-	-	-	4	4	7	-	-	3	3	6	-	-	38	
39 勝各村	-	-	-	-	-	-	-	-	-	-	-	-	-	-	-	39	
40 日置村	-	-	-	-	-	2	2	x	-	-	1	1	x	-	-	40	
41 日置谷村	-	-	-	-	-	-	-	-	-	-	-	-	-	-	-	41	
42 青谷町	-	-	-	-	-	-	-	-	-	-	-	-	-	-	-	42	
43 中郷村	-	-	-	-	-	1	1	x	-	-	-	-	-	-	-	43	
44 勝部村	-	-	-	-	-	22	22	82	-	-	41	40	451	1	x	202	
202 米子市	3	3	55	-	-	1	1	x	-	-	7	7	123	-	-	01	
01 彦名村	-	-	-	-	-	1	1	x	-	-	1	1	x	-	-	02	
02 崎津村	-	-	-	-	-	-	-	-	-	-	-	-	-	-	-	03	
03 大瀬津村	-	-	-	-	-	-	-	-	-	-	-	-	-	-	-	04	
84 和田村	-	-	-	-	-	-	-	-	-	-	-	-	-	-	-	04	

2 農業経営体

(14) 販売目的の野菜類の作物別作付(栽培)経営体数と作付(栽培)面積(つづき)

単位 { 経営体数: 経営体  
面積: a

地域	やまのいも(ながいもなど)				は				く				さ				い				キ				ベ				ツ	
	露地		施設		作実		作付		作実		作付		作実		作付		作実		作付		作実		作付		作実		作付		経営体数	面積
	作実	作付	作実	作付	作実	作付	作実	作付	作実	作付	作実	作付	作実	作付	作実	作付	作実	作付	作実	作付	作実	作付	作実	作付	作実	作付				
05 高益村	-	-	-	-	-	-	-	-	-	-	-	-	-	-	-	-	-	-	-	-	-	-	-	-	-	-	05	06		
06 夜見村	-	-	-	-	-	-	-	-	-	-	-	-	-	-	-	-	-	-	-	-	-	-	-	-	-	-	07	08		
07 米子市	1	x	-	-	6	16	-	-	6	16	-	-	6	34	-	-	-	-	-	-	-	-	-	-	-	-	09	10		
08 成美村	-	-	-	-	-	-	-	-	-	-	-	-	-	-	-	-	-	-	-	-	-	-	-	-	-	-	11	12		
09 尚徳村	-	-	-	-	-	-	-	-	-	-	-	-	-	-	-	-	-	-	-	-	-	-	-	-	-	-	13	14		
10 五千石村	-	-	-	-	-	-	-	-	-	-	-	-	-	-	-	-	-	-	-	-	-	-	-	-	-	-	15	16		
11 春日村	1	x	-	-	1	x	-	-	1	x	-	-	1	202	-	-	-	-	-	-	-	-	-	-	-	-	17	18		
12 藤村	-	-	-	-	-	-	-	-	-	-	-	-	-	-	-	-	-	-	-	-	-	-	-	-	-	-	203	01		
13 大高村	-	-	-	-	3	12	-	-	3	12	-	-	3	50	-	-	-	-	-	-	-	-	-	-	-	-	02	03		
14 眞村	-	-	-	-	4	6	-	-	4	6	-	-	4	26	-	-	-	-	-	-	-	-	-	-	-	-	04	05		
15 高麗村2-2	-	-	-	-	-	-	-	-	-	-	-	-	-	-	-	-	-	-	-	-	-	-	-	-	-	-	06	07		
16 淀江町	-	-	-	-	-	-	-	-	-	-	-	-	-	-	-	-	-	-	-	-	-	-	-	-	-	-	08	09		
17 宇田川村	1	x	-	-	4	6	-	-	4	6	-	-	4	6	-	-	-	-	-	-	-	-	-	-	-	-	10	11		
18 大和村	-	-	-	-	2	x	-	-	2	x	-	-	2	29	-	-	-	-	-	-	-	-	-	-	-	-	12	13		
203 倉吉市	3	7	-	-	44	188	-	-	44	188	-	-	44	4,390	-	-	-	-	-	-	-	-	-	-	-	-	204	01		
01 西郷村	-	-	-	-	4	3	-	-	4	3	-	-	4	22	-	-	-	-	-	-	-	-	-	-	-	-	02	03		
02 上井町	-	-	-	-	-	-	-	-	-	-	-	-	-	-	-	-	-	-	-	-	-	-	-	-	-	-	04	05		
03 倉吉町	-	-	-	-	1	x	-	-	1	x	-	-	1	263	-	-	-	-	-	-	-	-	-	-	-	-	06	07		
04 小鴨村	-	-	-	-	5	4	-	-	5	4	-	-	5	344	-	-	-	-	-	-	-	-	-	-	-	-	08	09		
05 上小鴨村	1	x	-	-	-	-	-	-	-	-	-	-	-	-	-	-	-	-	-	-	-	-	-	-	-	-	10	11		
06 北谷村	-	-	-	-	3	18	-	-	3	18	-	-	3	15	-	-	-	-	-	-	-	-	-	-	-	-	12	13		
07 高城村	1	x	-	-	5	4	-	-	5	4	-	-	5	557	-	-	-	-	-	-	-	-	-	-	-	-	204	01		
08 社村	1	x	-	-	10	9	-	-	10	9	-	-	10	2,489	-	-	-	-	-	-	-	-	-	-	-	-	02	03		
09 灘手村	-	-	-	-	7	49	-	-	7	49	-	-	7	268	-	-	-	-	-	-	-	-	-	-	-	-	04	05		
10 上北桑村	-	-	-	-	2	2	-	-	2	2	-	-	2	252	-	-	-	-	-	-	-	-	-	-	-	-	06	07		
11 矢送村	-	-	-	-	-	-	-	-	-	-	-	-	-	-	-	-	-	-	-	-	-	-	-	-	-	-	08	09		
12 南谷村	-	-	-	-	3	3	-	-	3	3	-	-	3	29	-	-	-	-	-	-	-	-	-	-	-	-	302	01		
13 山守村	-	-	-	-	4	31	-	-	4	31	-	-	4	45	-	-	-	-	-	-	-	-	-	-	-	-	02	03		
204 境港市	-	-	-	-	4	3	-	-	4	3	-	-	4	7	-	-	-	-	-	-	-	-	-	-	-	-	04	05		
01 渡村	-	-	-	-	-	-	-	-	-	-	-	-	-	-	-	-	-	-	-	-	-	-	-	-	-	-	06	07		
02 外江町	-	-	-	-	2	1	-	-	2	1	-	-	2	x	-	-	-	-	-	-	-	-	-	-	-	-	08	09		
03 境町	x	x	-	-	x	x	-	-	x	x	-	-	x	x	-	-	-	-	-	-	-	-	-	-	-	-	302	01		
04 上通村	x	x	-	-	x	x	-	-	x	x	-	-	x	x	-	-	-	-	-	-	-	-	-	-	-	-	02	03		
05 余子村	x	x	-	-	1	1	-	-	1	1	-	-	1	x	-	-	-	-	-	-	-	-	-	-	-	-	04	05		
06 中浜村	-	-	-	-	1	1	-	-	1	1	-	-	1	8	-	-	-	-	-	-	-	-	-	-	-	-	06	07		
302 岩美町	-	-	-	-	12	34	-	-	12	34	-	-	12	37	-	-	-	-	-	-	-	-	-	-	-	-	08	09		
01 大岩村	-	-	-	-	-	-	-	-	-	-	-	-	-	-	-	-	-	-	-	-	-	-	-	-	-	-	325	01		
02 本庄村	-	-	-	-	4	7	-	-	4	7	-	-	4	x	-	-	-	-	-	-	-	-	-	-	-	-	02	03		
03 小田村	-	-	-	-	3	x	-	-	3	x	-	-	3	x	-	-	-	-	-	-	-	-	-	-	-	-	04	05		
04 網代村	-	-	-	-	-	-	-	-	-	-	-	-	-	-	-	-	-	-	-	-	-	-	-	-	-	-	06	07		
05 浦富町	-	-	-	-	-	-	-	-	-	-	-	-	-	-	-	-	-	-	-	-	-	-	-	-	-	-	08	09		
06 田後村	-	-	-	-	-	-	-	-	-	-	-	-	-	-	-	-	-	-	-	-	-	-	-	-	-	-	325	01		
07 眞村	-	-	-	-	-	-	-	-	-	-	-	-	-	-	-	-	-	-	-	-	-	-	-	-	-	-	02	03		
08 岩井町	-	-	-	-	2	x	-	-	2	x	-	-	2	x	-	-	-	-	-	-	-	-	-	-	-	-	04	05		
09 蒲生村	-	-	-	-	3	4	-	-	3	4	-	-	3	x	-	-	-	-	-	-	-	-	-	-	-	-	06	07		
325 若桜町	1	1	-	-	6	7	-	-	6	7	-	-	6	7	-	-	-	-	-	-	-	-	-	-	-	-	08	09		
01 若桜町	1	x	-	-	3	3	-	-	3	3	-	-	3	x	-	-	-	-	-	-	-	-	-	-	-	-	325	01		
02 池田村	-	-	-	-	3	3	-	-	3	3	-	-	3	x	-	-	-	-	-	-	-	-	-	-	-	-	02	03		

2 農業経営体

(14) 販売目的の野菜類の作物別作付(栽培)経営体数と作付(栽培)面積(つづき)

単位 { 経営体数: 経営体  
面積: a

地域	やまのいも(ながいもなど)				は				き				べ				ツ
	露地		施設		露地		施設		作実経営体数		露地		施設		作実経営体数		
	作経営体数	作付面積	作経営体数	作付面積	作経営体数	作付面積	作経営体数	作付面積	作実経営体数	作付面積	作実経営体数	作付面積	作付面積	作実経営体数	作付面積		
328 智頭町	2	2	x	-	6	5	6	1	x	4	4	4	9	-	328		
01 智頭町	2	2	x	-	6	5	6	1	x	4	4	4	9	-	01		
02 山郷村	-	-	-	-	-	-	-	-	-	-	-	-	-	-	02		
329 八頭町	2	2	x	-	37	37	480	-	-	24	24	93	-	329			
01 賀茂村	-	-	-	-	1	1	x	-	-	-	-	-	-	01			
02 国中村	-	-	-	-	9	9	18	-	-	2	2	x	-	02			
03 大御門村	-	-	-	-	-	-	-	-	-	-	-	-	-	03			
04 上私郷村	1	1	x	-	-	-	-	-	-	-	-	-	-	04			
05 中私郷村	1	1	x	-	3	3	5	-	-	2	2	x	-	05			
06 下私郷村	1	1	-	-	12	12	36	-	-	9	9	23	-	06			
07 船岡村	-	-	-	-	2	2	x	-	-	-	-	-	-	07			
08 大伊村	-	-	-	-	-	-	-	-	-	-	-	-	-	08			
09 集村	-	-	-	-	2	2	x	-	-	2	2	x	-	09			
10 安郷村	-	-	-	-	-	-	-	-	-	-	-	-	-	10			
11 丹比村	-	-	-	-	3	3	8	-	-	5	5	28	-	11			
12 八東村	-	-	-	-	5	5	6	-	-	4	4	4	-	12			
364 三朝町	3	3	36	-	8	8	64	-	-	7	7	28	-	364			
01 三朝村	-	-	-	-	1	1	x	-	-	1	1	x	-	01			
02 三徳村	1	1	x	-	1	1	x	-	-	1	1	x	-	02			
03 小畑村	-	-	-	-	2	2	x	-	-	1	1	x	-	03			
04 旭村	2	2	x	-	4	4	55	-	-	4	4	10	-	04			
05 竹田村	-	-	-	-	-	-	-	-	-	-	-	-	-	05			
370 湯梨浜町	2	2	x	-	5	5	38	-	-	2	2	x	-	370			
01 長瀬村	-	-	-	-	-	-	-	-	-	1	1	x	-	01			
02 橋津村	-	-	-	-	-	-	-	-	-	-	-	-	-	02			
03 宇野村	1	1	x	-	-	-	-	-	-	-	-	-	-	03			
04 浅津村	1	1	x	-	-	-	-	-	-	-	-	-	-	04			
05 泊村	-	-	-	-	-	-	-	-	-	-	-	-	-	05			
06 金人村	-	-	-	-	1	1	x	-	-	1	1	x	-	06			
07 東郷村	-	-	-	-	-	-	-	-	-	-	-	-	-	07			
08 松崎村	-	-	-	-	-	-	-	-	-	-	-	-	-	08			
09 花見村	-	-	-	-	4	4	x	-	-	-	-	-	-	09			
371 琴浦町	-	-	-	-	25	25	107	-	-	23	23	325	-	371			
01 浦安町	-	-	-	-	5	5	36	-	-	6	6	71	-	01			
02 上郷村	-	-	-	-	-	-	-	-	-	-	-	-	-	02			
03 下郷村	-	-	-	-	1	1	x	-	-	3	3	17	-	03			
04 古布庄村	-	-	-	-	4	4	13	-	-	2	2	x	-	04			
05 八幡町	-	-	-	-	1	1	x	-	-	1	1	x	-	05			
06 赤碓町	-	-	-	-	1	1	x	-	-	1	1	x	-	06			
07 成美村	-	-	-	-	2	2	x	-	-	3	3	135	-	07			
08 以西村	-	-	-	-	7	7	38	-	-	4	4	73	-	08			
09 安田村	-	-	-	-	4	4	9	-	-	3	3	5	-	09			
372 北栄町	103	102	3,700	2	27	23	539	4	18	47	43	1,398	4	372			
01 中北条村	2	2	x	-	3	3	x	-	-	2	2	x	-	01			
02 下北条村	14	13	291	1	2	2	x	-	-	3	3	x	-	02			
03 栄村	1	1	x	-	7	7	328	-	-	16	15	414	1	03			
04 天蔵村	54	54	2,256	-	8	5	58	3	x	10	8	250	2	04			
05 由良町	32	32	1,079	1	7	6	131	1	x	16	15	695	1	05			

2 農業経営体

(14) 販売目的の野菜類の作物別作付(栽培)経営体数と作付(栽培)面積(つづき)

単位 { 経営体数: 経営体  
面積: a

地域	やまのいも(ながいもなど)				は				く				さ				い				キ				ベ				ツ	
	作 実 経営 体 数	露 地	作 付 面積	作 経営 体 数	作 実 経営 体 数	露 地	作 付 面積	作 経営 体 数	作 付 面積	作 経営 体 数	作 付 面積	作 経営 体 数	作 付 面積	作 経営 体 数	作 付 面積	作 経営 体 数	作 付 面積	作 経営 体 数	作 付 面積	作 経営 体 数	作 付 面積	作 経営 体 数	作 付 面積	作 経営 体 数	作 付 面積	作 経営 体 数	作 付 面積	作 経営 体 数		
384 日吉津村	-	-	-	-	1	1	1	x	-	-	-	-	-	-	-	-	-	-	-	-	-	1	1	x	-	-	-	384		
386 大山町	3	3	22	-	25	24	236	1	x	35	34	1,456	1	x	7	7	121	34	7	7	35	34	1,456	1	x	7	7	386		
01 所子村	-	-	-	-	2	2	x	-	-	-	-	-	-	-	-	-	-	-	-	-	-	-	-	-	-	-	-	01		
02 高麗村2-1	-	-	-	-	-	-	-	-	-	-	-	-	-	-	-	-	-	-	-	-	-	-	-	-	-	-	-	02		
03 大山村	-	-	-	-	3	3	126	-	-	3	3	90	-	-	3	3	611	3	3	3	3	3	3	3	3	3	3	03		
04 光徳村	1	1	x	-	6	6	28	-	-	6	6	59	-	-	6	6	59	6	6	6	6	6	6	6	6	6	6	04		
05 御来屋町	-	-	-	-	-	-	-	-	-	-	-	-	-	-	-	-	-	-	-	-	-	-	-	-	-	-	-	05		
06 名和村	-	-	-	-	2	2	x	-	-	2	2	x	-	-	2	2	x	2	2	2	2	2	2	2	2	2	2	06		
07 庄内村	2	2	x	-	2	2	9	-	-	3	3	9	-	-	3	3	9	3	3	3	3	3	3	3	3	3	3	07		
08 上中山村	-	-	-	-	2	2	x	-	-	4	4	37	-	-	4	4	37	4	4	4	4	4	4	4	4	4	4	08		
09 下中山村	-	-	-	-	3	2	x	1	x	2	2	x	1	x	2	2	x	2	2	2	2	2	2	2	2	2	2	09		
10 蓮坂村	-	-	-	-	4	4	20	-	-	2	2	20	-	-	2	2	20	2	2	2	2	2	2	2	2	2	2	10		
389 南部町	1	1	x	-	16	16	69	-	-	9	9	50	-	-	9	9	50	9	9	9	9	9	9	9	9	9	9	389		
01 天津村	-	-	-	-	-	-	-	-	-	-	-	-	-	-	-	-	-	-	-	-	-	-	-	-	-	-	-	01		
02 天国村	-	-	-	-	1	1	x	-	-	-	-	-	-	-	-	-	-	-	-	-	-	-	-	-	-	-	-	02		
03 法勝寺村	-	-	-	-	5	5	13	-	-	3	3	7	-	-	3	3	7	3	3	3	3	3	3	3	3	3	3	03		
04 上長田村	1	1	x	-	4	4	6	-	-	2	2	x	-	-	2	2	x	2	2	2	2	2	2	2	2	2	2	04		
05 東長田村	-	-	-	-	1	1	x	-	-	1	1	x	-	-	1	1	x	1	1	1	1	1	1	1	1	1	1	05		
06 手間村	-	-	-	-	1	1	x	-	-	1	1	x	-	-	1	1	x	1	1	1	1	1	1	1	1	1	1	06		
07 賀野村	-	-	-	-	3	3	7	-	-	1	1	7	-	-	1	1	7	1	1	1	1	1	1	1	1	1	1	07		
08 幡郷村2-2	-	-	-	-	1	1	x	-	-	1	1	x	-	-	1	1	x	1	1	1	1	1	1	1	1	1	1	08		
390 伯耆町	4	4	24	-	47	47	589	-	-	33	33	809	-	-	33	33	809	33	33	33	33	33	33	33	33	33	33	390		
01 幡郷村2-1	-	-	-	-	4	4	x	-	-	2	2	x	-	-	2	2	x	2	2	2	2	2	2	2	2	2	2	01		
02 大幡村	2	2	x	-	8	8	29	-	-	6	6	27	-	-	6	6	27	6	6	6	6	6	6	6	6	6	6	02		
03 八郷村	2	2	x	-	28	28	498	-	-	15	15	710	-	-	15	15	710	15	15	15	15	15	15	15	15	15	15	03		
04 二部村	-	-	-	-	-	-	-	-	-	-	-	-	-	-	-	-	-	-	-	-	-	-	-	-	-	-	-	04		
05 漣口町	-	-	-	-	5	5	18	-	-	5	5	18	-	-	5	5	18	5	5	5	5	5	5	5	5	5	5	05		
06 日光村2-1	-	-	-	-	2	2	x	-	-	2	2	x	-	-	2	2	x	2	2	2	2	2	2	2	2	2	2	06		
401 日南町	3	3	59	-	15	15	35	-	-	14	14	483	-	-	14	14	483	14	14	14	14	14	14	14	14	14	14	401		
01 大宮村	-	-	-	-	7	7	17	-	-	3	3	6	-	-	3	3	6	3	3	3	3	3	3	3	3	3	3	01		
02 阿毘縁村	-	-	-	-	1	1	x	-	-	1	1	x	-	-	1	1	x	1	1	1	1	1	1	1	1	1	1	02		
03 山上村	-	-	-	-	-	-	-	-	-	-	-	-	-	-	-	-	-	-	-	-	-	-	-	-	-	-	-	03		
04 多里村	-	-	-	-	-	-	-	-	-	-	-	-	-	-	-	-	-	-	-	-	-	-	-	-	-	-	-	04		
05 日野上村	1	1	x	-	2	2	x	-	-	1	1	x	-	-	1	1	x	1	1	1	1	1	1	1	1	1	1	05		
06 福栄村	1	1	x	-	2	2	x	-	-	2	2	x	-	-	2	2	x	2	2	2	2	2	2	2	2	2	2	06		
07 石見村	1	1	x	-	3	3	9	-	-	3	3	9	-	-	3	3	9	3	3	3	3	3	3	3	3	3	3	07		
402 日野町	-	-	-	-	10	10	15	-	-	8	8	18	-	-	8	8	18	8	8	8	8	8	8	8	8	8	8	402		
01 根雨町	-	-	-	-	2	2	x	-	-	2	2	x	-	-	2	2	x	2	2	2	2	2	2	2	2	2	2	01		
02 日野村	-	-	-	-	2	2	x	-	-	2	2	x	-	-	2	2	x	2	2	2	2	2	2	2	2	2	2	02		
03 黒坂町	-	-	-	-	6	6	11	-	-	4	4	14	-	-	4	4	14	4	4	4	4	4	4	4	4	4	4	03		
403 江府町	2	2	x	-	6	6	13	-	-	6	6	50	-	-	6	6	50	6	6	6	6	6	6	6	6	6	6	403		
01 日光村2-2	-	-	-	-	2	2	x	-	-	1	1	x	-	-	1	1	x	1	1	1	1	1	1	1	1	1	1	01		
02 米沢村	2	2	x	-	3	3	8	-	-	5	5	x	-	-	5	5	x	5	5	5	5	5	5	5	5	5	5	02		
03 江尾町	-	-	-	-	-	-	-	-	-	-	-	-	-	-	-	-	-	-	-	-	-	-	-	-	-	-	-	03		
04 神奈川村	-	-	-	-	1	1	x	-	-	1	1	x	-	-	1	1	x	1	1	1	1	1	1	1	1	1	1	04		

2 農業経営体

(1.4) 販売目的の野菜類の作物別作付(栽培)経営体数と作付(栽培)面積(つづき)

単位 経営体数: 経営体  
面積: a

地域	ほうれんそう				レタ				タネ				ねぎ			
	露地		施設		露地		施設		露地		施設		露地		施設	
	作 実 経営 体 数	作 付 面積	作 経営 体 数	作 付 面積	作 実 経営 体 数	作 付 面積	作 経営 体 数	作 付 面積	作 実 経営 体 数	作 付 面積	作 経営 体 数	作 付 面積	作 実 経営 体 数	作 付 面積	作 経営 体 数	作 付 面積
31 鳥取県	386	170	2,519	243	3,643	101	83	352	22	201	1,037	43,433	43	923	31	
201 鳥取市	104	71	226	45	159	28	26	140	3	60	214	2,543	8	156	201	
01 鳥取市	13	8	33	6	29	1	1	x	-	-	23	319	4	16	01	
02 米里村	2	2	x	-	-	3	3	5	-	-	12	166	-	-	02	
03 倉田村	3	3	18	-	-	-	-	-	-	-	5	42	-	-	03	
04 面影村	3	3	-	-	-	1	1	x	-	-	-	-	-	-	04	
05 神戸村	3	3	15	1	x	-	-	-	-	-	2	1	1	x	05	
06 大和村	3	3	3	1	x	1	1	x	-	-	5	83	-	-	06	
07 美穂村	4	4	8	-	-	1	1	x	-	-	8	95	-	-	07	
08 大正村	4	4	19	1	x	1	1	x	-	-	6	26	-	-	08	
09 東郷村	-	-	-	-	-	1	1	x	-	-	2	2	-	-	09	
10 豊美村	3	3	9	2	x	-	-	-	-	-	11	67	-	-	10	
11 明治村	5	1	x	4	7	-	-	-	-	-	2	2	-	-	11	
12 湖山村	3	2	x	1	x	2	2	x	-	-	5	43	1	x	12	
13 松保村	1	1	-	1	x	-	-	-	-	-	9	9	-	-	13	
14 千代水村	9	6	26	6	31	2	1	x	2	x	8	20	-	-	14	
15 吉岡村	2	1	x	1	x	1	1	x	-	-	3	2	1	x	15	
16 大郷村	-	-	-	-	-	-	-	-	-	-	1	1	1	x	16	
17 末恒村	-	-	-	-	-	-	-	-	-	-	1	1	1	x	17	
18 津ノ井村	-	-	-	-	-	2	2	x	-	-	2	2	-	-	18	
19 宇佐野村	7	4	8	4	7	2	2	x	-	-	2	2	-	-	19	
20 成器村	2	2	x	1	x	1	1	x	-	-	17	225	1	x	20	
21 大茅村	1	1	x	-	-	1	1	x	-	-	3	5	-	-	21	
22 福部村	3	2	x	1	x	-	-	-	-	-	3	3	-	-	22	
23 国英村	5	1	x	4	4	1	1	x	-	-	5	64	-	-	23	
24 河原町	2	2	x	1	x	1	1	x	-	-	8	84	-	-	24	
25 八上村	1	1	x	-	-	-	-	-	-	-	2	2	-	-	25	
26 西郷村	3	3	6	-	-	1	1	x	-	-	6	6	-	-	26	
27 散崎村	4	3	5	1	x	-	-	-	-	-	3	3	-	-	27	
28 大村	4	3	12	2	x	1	1	x	-	-	8	68	-	-	28	
29 用瀬町	-	-	-	-	-	-	-	-	-	-	4	4	-	-	29	
30 社村	2	2	x	-	-	1	1	x	-	-	4	4	-	-	30	
31 佐治村	-	-	-	-	-	1	1	x	-	-	4	4	-	-	31	
32 宝木村	-	-	-	-	-	1	1	x	1	x	7	148	-	-	32	
33 酒津村	-	-	-	-	-	-	-	-	-	-	-	-	-	-	33	
34 瑞穂村	-	-	-	-	-	-	-	-	-	-	3	84	-	-	34	
35 浜村町	1	1	x	-	-	-	-	-	-	-	1	1	-	-	35	
36 渡坂村	5	2	x	3	27	1	1	x	-	-	9	9	-	-	36	
37 鹿野町	3	2	x	1	x	-	-	-	-	-	11	189	-	-	37	
38 小鷲河村	1	1	x	-	-	-	-	-	-	-	2	2	-	-	38	
39 勝各村	2	1	x	1	x	1	1	x	-	-	6	45	-	-	39	
40 日置村	-	-	-	-	-	-	-	-	-	-	1	1	-	-	40	
41 日置谷村	2	-	-	2	x	-	-	-	-	-	5	28	-	-	41	
42 青谷町	-	-	-	-	-	-	-	-	-	-	-	-	-	-	42	
43 中郷村	1	-	-	1	x	-	-	-	-	-	1	1	-	-	43	
44 勝部村	-	-	-	-	-	-	-	-	-	-	-	-	-	-	44	
202 米子市	21	10	32	12	67	8	7	12	1	x	235	12,413	9	28	202	
01 彦名村	4	-	-	4	24	1	1	x	-	-	43	2,458	2	x	01	
02 崎津村	1	1	x	-	-	1	1	x	-	-	38	2,187	2	x	02	
03 大瀬津村	-	-	-	-	-	-	-	-	-	-	9	623	1	x	03	
84 和田村	-	-	-	-	-	-	-	-	-	-	19	1,520	-	-	84	

2 農業経営体

(1.4) 販売目的の野菜類の作物別作付(栽培)経営体数と作付(栽培)面積(つづき)

単位 経営体数：経営体  
面積：a

地域	ほうれんそう				レタ				タマネギ				ねぎ				
	露地		施設		露地		施設		露地		施設		露地		施設		
	作 実 経営 体 数	作 付 面積	作 実 経営 体 数	作 付 面積	作 実 経営 体 数	作 付 面積	作 実 経営 体 数	作 付 面積	作 実 経営 体 数	作 付 面積	作 実 経営 体 数	作 付 面積	作 実 経営 体 数	作 付 面積	作 実 経営 体 数	作 付 面積	
05 高森村	-	-	-	-	-	-	-	-	-	-	-	-	-	-	-	-	05
06 萩見村	1	1	x	x	-	-	-	-	-	-	-	-	-	-	-	-	06
07 米子市	7	4	15	17	2	x	-	-	20	20	1,839	-	-	-	-	-	07
08 成美村	-	-	-	-	-	-	-	-	-	-	-	-	-	-	-	-	08
09 尚徳村	-	-	-	-	-	-	-	-	-	-	-	-	-	-	-	-	09
10 五千石村	2	1	x	x	1	x	-	-	5	5	69	-	-	-	-	-	10
11 春日村	1	-	-	-	-	-	-	-	9	9	317	-	-	-	-	-	11
12 藤村	1	1	-	-	2	1	x	x	5	5	288	-	-	-	-	-	12
13 大高村	1	1	x	-	1	1	x	-	14	14	432	-	-	-	-	-	13
14 眞村	1	1	x	-	-	-	-	-	4	4	270	-	-	-	-	-	14
15 高麗村2-2	1	-	-	-	-	-	-	-	-	-	-	-	-	-	-	-	15
16 淀江町	2	2	x	-	-	-	-	-	5	5	124	-	-	-	-	-	16
17 宇田川村	2	2	x	-	-	-	-	-	3	3	x	-	-	-	-	-	17
18 大和村	-	-	-	-	-	-	-	-	7	7	517	-	-	-	-	-	18
203 倉吉市	36	9	1,627	561	12	10	53	4	19	108	5,782	7	345	203			
01 西郷村	4	1	x	7	1	-	-	1	x	2	1	x	-	01			
02 上井町	-	-	-	-	-	-	-	-	-	2	2	x	-	02			
03 倉吉町	-	-	-	-	1	1	x	-	-	2	2	x	-	03			
04 小鴨村	4	2	x	9	3	3	2	2	x	13	1,054	1	x	04			
05 上小鴨村	-	-	-	-	-	-	-	-	-	10	386	-	-	05			
06 北谷村	2	1	x	48	-	-	-	-	-	22	847	-	-	06			
07 高城村	6	6	-	48	-	-	-	-	-	12	628	2	x	07			
08 社村	14	1	x	476	3	3	7	-	-	5	86	1	x	08			
09 灘手村	2	1	x	x	2	1	x	1	x	3	12	-	-	09			
10 上北桑村	2	1	x	-	-	-	-	-	-	3	1,510	-	-	10			
11 矢送村	2	1	x	x	2	2	x	-	-	3	83	-	-	11			
12 南谷村	2	1	x	-	-	-	-	-	-	16	468	1	x	12			
13 山守村	-	-	-	-	-	-	-	-	-	15	497	1	x	13			
204 境港市	4	3	24	x	-	-	-	-	-	49	7,051	1	x	204			
01 渡村	-	-	-	-	-	-	-	-	-	13	1,995	-	-	01			
02 外江町	3	2	x	x	-	-	-	-	-	2	x	-	-	02			
03 境町	x	x	x	x	x	x	x	x	x	x	x	x	x	03			
04 上通村	x	x	x	x	x	x	x	x	x	x	x	x	x	04			
05 余子村	1	1	x	x	-	-	-	-	-	6	880	6	x	05			
06 中浜村	-	-	-	-	-	-	-	-	-	26	3,650	1	x	06			
302 岩美町	12	7	11	19	6	5	33	1	x	22	241	1	x	302			
01 大岩村	1	1	x	x	-	-	-	-	-	1	x	-	-	01			
02 本庄村	3	2	x	x	1	1	x	-	-	6	36	6	-	02			
03 小田村	2	1	x	x	1	1	x	-	-	4	x	1	x	03			
04 網代村	-	-	-	-	-	-	-	-	-	-	-	-	-	04			
05 浦富町	1	-	-	-	1	1	x	-	-	-	-	-	-	05			
06 田後村	-	-	-	-	-	-	-	-	-	-	-	-	-	06			
07 眞村	-	-	-	-	-	-	-	-	-	-	-	-	-	07			
08 岩井町	3	1	x	x	2	1	x	1	x	4	93	4	-	08			
09 蒲生村	2	2	x	x	1	1	x	-	-	7	67	7	-	09			
325 若桜町	2	2	x	-	1	1	x	-	-	7	173	7	-	325			
01 若桜町	2	2	x	-	1	1	x	-	-	4	153	4	-	01			
02 池田村	-	-	-	-	-	-	-	-	-	3	20	3	-	02			

2 農業経営体

(14) 販売目的の野菜類の作物別作付(栽培)経営体数と作付(栽培)面積(つづき)

単位 { 経営体数: 経営体  
面積: a

地域	ほうれんそう				レタ				タマネギ				ねぎ			
	露地		施設		露地		施設		露地		施設		露地		施設	
	作 業 体 数	作 付 面 積	作 業 体 数	作 付 面 積	作 業 体 数	作 付 面 積	作 業 体 数	作 付 面 積	作 業 体 数	作 付 面 積	作 業 体 数	作 付 面 積	作 業 体 数	作 付 面 積	作 業 体 数	作 付 面 積
328 智頭町	5	1	x	4	28	1	1	x	-	15	14	331	1	14	328	x
01 智頭町	5	1	x	4	28	1	1	x	-	15	14	331	1	14	01	x
02 山郷村	-	-	-	-	-	-	-	-	-	-	-	-	-	-	02	-
329 八頭町	18	9	17	11	29	6	5	21	1	53	51	1,963	2	51	329	x
01 賀茂村	1	-	-	1	x	-	-	-	-	5	5	324	-	5	01	-
02 国中村	5	3	3	3	10	3	2	x	1	8	7	59	1	7	02	x
03 大御門村	-	-	-	-	-	-	-	-	-	-	-	-	-	-	03	-
04 上私郷村	-	-	-	-	-	-	-	-	-	1	1	x	-	1	04	x
05 中私郷村	1	1	x	-	-	-	-	-	-	9	9	112	-	8	05	-
06 下私郷村	5	1	x	4	12	1	1	x	-	8	8	91	-	2	06	-
07 船岡村	-	-	-	-	-	-	-	-	-	2	2	x	-	2	07	-
08 大伊村	-	-	-	-	-	-	-	-	-	6	6	188	-	6	08	-
09 集村	2	2	x	-	-	1	1	x	-	2	2	x	-	2	09	-
10 安郷村	-	-	-	-	-	-	-	-	-	10	10	776	-	10	10	-
11 丹比村	2	-	-	2	x	1	1	x	-	2	2	x	-	2	11	-
12 八東村	2	2	x	1	x	-	-	-	-	2	1	x	1	1	12	x
364 三朝町	10	7	82	3	x	2	2	x	-	6	6	31	-	6	364	-
01 三朝村	2	1	x	1	x	-	-	-	-	-	-	-	-	-	01	-
02 三徳村	1	1	x	-	-	-	-	-	-	-	-	-	-	-	02	-
03 小畑村	2	1	1	1	x	1	1	x	-	1	1	x	-	1	03	-
04 旭村	5	4	60	1	x	1	1	x	-	5	5	x	-	5	04	-
05 竹田村	-	-	-	-	-	-	-	-	-	-	-	-	-	-	05	-
370 湯梨浜町	29	4	65	27	413	4	1	x	3	25	6	37	-	6	370	-
01 長瀬村	-	-	-	-	-	1	1	-	1	3	3	25	-	3	01	-
02 橋津村	-	-	-	-	-	-	-	-	-	-	-	-	-	-	02	-
03 宇野村	-	-	-	-	-	1	1	-	1	-	-	-	-	-	03	-
04 浅津村	1	-	-	1	x	1	1	x	-	-	-	-	-	-	04	-
05 泊村	25	4	65	23	390	-	-	-	-	-	-	-	-	-	05	-
06 金人村	1	-	-	1	x	-	-	-	-	1	1	x	-	1	06	-
07 東郷村	1	-	-	1	x	-	-	-	-	1	1	x	-	1	07	-
08 松崎村	-	-	-	-	-	-	-	-	-	-	-	-	-	-	08	-
09 花見村	1	-	-	1	x	1	1	x	-	1	1	x	-	1	09	-
371 琴浦町	15	5	10	10	73	5	2	x	3	19	52	1,699	2	52	371	x
01 浦安町	3	1	x	2	x	1	1	-	1	x	4	41	-	4	01	-
02 上郷村	-	-	-	-	-	-	-	-	-	-	8	578	1	8	02	-
03 下郷村	1	1	-	1	x	2	1	x	1	x	16	367	1	16	03	x
04 古布庄村	2	1	x	1	x	1	1	x	1	x	3	252	04	3	04	x
05 八幡町	1	1	x	1	x	-	-	-	-	8	8	210	-	8	05	-
06 赤碓町	3	1	x	2	x	-	-	-	-	1	1	x	-	1	06	-
07 成美村	1	1	x	-	-	-	-	-	-	2	2	x	-	2	07	-
08 以西村	2	1	x	1	x	-	-	-	-	7	7	155	-	7	08	-
09 安田村	2	-	-	2	x	-	-	-	-	4	4	56	-	4	09	-
372 北条町	71	9	288	65	2,104	7	3	5	4	61	45	1,120	7	45	372	350
01 中北条村	-	-	-	-	-	1	1	x	-	27	27	649	-	27	01	-
02 下北条村	1	-	-	1	x	-	-	-	-	10	10	310	-	10	02	-
03 栄村	27	3	x	25	481	1	1	x	-	3	3	x	1	3	03	x
04 大蔵村	7	2	x	5	x	2	1	x	1	x	5	128	1	5	04	x
05 由良町	36	4	108	34	1,579	3	-	-	3	-	6	x	5	6	05	322



2 農業経営体

(1.4) 販売目的の野菜類の作物別作付(栽培)経営体数と作付(栽培)面積(つづき)

単位 経営体数: 経営体  
面積: a

地域	ほうれんそう				レタ				タマネギ				ねぎ			
	露地		施設		露地		施設		露地		施設		露地		施設	
	作 実 経営 体 数	作 付 面積	作 経営 体 数	作 付 面積	作 実 経営 体 数	作 付 面積	作 経営 体 数	作 付 面積	作 実 経営 体 数	作 付 面積	作 経営 体 数	作 付 面積	作 実 経営 体 数	作 付 面積	作 経営 体 数	作 付 面積
384 日吉津村	4	-	4	13	1	1	1	x	-	-	13	13	194	1	x	384
386 大山町	14	7	29	7	5	4	18	1	x	84	84	4,535	2	x	386	
01 所子村	1	1	x	-	-	-	-	-	-	9	9	570	-	-	01	
02 高麗村2-1	1	1	x	-	-	-	-	-	-	6	6	535	-	-	02	
03 大山村	1	1	x	-	-	-	-	-	-	8	8	312	-	-	03	
04 光徳村	4	2	x	x	1	1	x	-	-	6	6	105	-	-	04	
05 御采屋町	-	-	-	-	-	-	-	-	-	1	1	x	-	-	05	
06 名和村	2	1	x	x	1	1	x	-	-	4	4	x	2	x	06	
07 庄内村	1	-	-	x	2	2	x	-	-	7	7	133	-	-	07	
08 上中山村	1	-	-	x	1	1	x	-	-	12	12	429	-	-	08	
09 下中山村	1	-	-	x	1	1	x	-	-	15	15	818	-	-	09	
10 蓮坂村	3	1	x	x	-	-	-	-	-	16	16	983	-	-	10	
389 南部町	9	6	16	56	5	5	26	1	x	20	20	1,312	-	-	389	
01 天津村	2	-	-	x	1	1	x	-	-	6	6	929	-	-	01	
02 天国村	4	4	x	-	2	2	x	-	-	5	5	28	-	-	02	
03 法勝寺村	2	2	x	-	1	1	x	-	-	2	2	x	-	-	03	
04 上長田村	-	-	-	-	1	1	x	-	-	-	-	-	-	-	04	
05 東長田村	-	-	-	-	1	1	x	-	-	3	3	295	-	-	05	
06 手間村	1	-	-	-	-	-	-	-	-	3	3	32	-	-	06	
07 賀野村	1	-	-	x	1	1	x	-	-	1	1	x	-	-	07	
08 幡郷村2-2	-	-	-	-	-	-	-	-	-	-	-	-	-	-	08	
390 伯耆町	16	10	21	44	6	6	16	-	-	65	65	2,832	1	x	390	
01 幡郷村2-1	3	1	x	x	1	1	x	-	-	6	6	318	-	-	01	
02 大幡村	6	6	10	x	3	3	x	-	-	13	13	740	1	x	02	
03 八郷村	3	1	x	x	-	-	-	-	-	15	15	269	-	-	03	
04 二部村	-	-	-	-	-	-	-	-	-	3	3	100	-	-	04	
05 溝口町	3	2	x	x	1	1	x	-	-	11	11	395	-	-	05	
06 日光村2-1	1	-	-	x	1	1	x	-	-	17	17	1,010	-	-	06	
401 日南町	12	6	12	37	3	3	8	-	-	30	30	829	1	x	401	
01 大宮村	2	2	x	-	1	1	x	-	-	4	4	7	-	-	01	
02 阿良縁村	-	-	-	-	-	-	-	-	-	2	2	x	-	-	02	
03 山上村	1	-	-	x	-	-	-	-	-	3	3	159	-	-	03	
04 多里村	1	1	x	-	-	-	-	-	-	1	1	x	-	-	04	
05 日野上村	2	1	x	x	1	1	x	-	-	2	2	x	-	-	05	
06 福栄村	-	-	-	-	-	-	-	-	-	6	6	324	-	-	06	
07 石見村	6	2	x	8	1	1	x	-	-	12	12	286	1	x	07	
402 日野町	3	3	53	-	1	1	x	-	-	14	14	146	-	-	402	
01 根雨町	-	-	-	-	-	-	-	-	-	1	1	x	-	-	01	
02 日野村	2	2	x	x	1	1	x	-	-	4	4	x	-	-	02	
03 黒坂町	1	1	x	-	-	-	-	-	-	9	9	55	-	-	03	
403 江府町	1	1	x	-	-	-	-	-	-	13	13	201	-	-	403	
01 日光村2-2	1	1	x	-	-	-	-	-	-	4	4	65	-	-	01	
02 米沢村	-	-	-	-	-	-	-	-	-	6	6	73	-	-	02	
03 江尾町	-	-	-	-	-	-	-	-	-	1	1	x	-	-	03	
04 神奈川村	-	-	-	-	-	-	-	-	-	2	2	x	-	-	04	

2 農業経営体

(1.4) 販売目的の野菜類の作物別作付(栽培)経営体数と作付(栽培)面積(つづき)

単位 { 経営体数: 経営体  
面積: a

地域	たまねぎ				ブロンコ				きゆうり						
	露地		施設		露地		施設		露地		施設				
	作 経営体数	作付面積	作 経営体数	作付面積	作 経営体数	作付面積	作 経営体数	作付面積	作 経営体数	作付面積	作 経営体数	作付面積			
31 鳥取県	525	2,674	15	21	619	602	76,908	48	449	329	230	597	111	587	31
201 鳥取市	194	689	6	10	139	138	1,018	4	13	105	78	121	30	178	201
01 鳥取市	16	32	-	-	15	15	89	1	x	17	10	20	8	81	01
02 米里村	8	43	-	-	9	9	38	-	-	4	4	5	-	-	02
03 倉田村	5	9	-	-	4	4	16	-	-	-	-	-	-	-	03
04 面影村	1	1	-	-	1	1	x	-	-	1	1	x	-	-	04
05 神戸村	2	x	-	-	-	-	-	-	-	-	-	-	-	-	05
06 大和村	7	8	-	-	6	6	27	-	-	4	4	5	-	-	06
07 美穂村	6	14	-	-	6	6	20	-	-	2	1	x	1	x	07
08 大正村	11	30	1	x	5	5	9	-	-	2	2	x	-	-	08
09 東郷村	-	-	-	-	1	1	x	-	-	2	2	x	-	-	09
10 豊美村	6	24	-	-	5	5	70	-	-	4	4	4	-	-	10
11 明治村	5	14	-	-	5	5	18	-	-	2	2	x	-	-	11
12 湖山村	6	10	-	-	5	5	8	-	-	2	1	x	1	x	12
13 松保村	2	2	x	x	4	3	21	1	x	2	1	x	1	x	13
14 千代水村	8	13	1	x	5	5	20	-	-	1	1	x	-	-	14
15 吉岡村	2	2	x	-	2	2	x	-	-	2	2	x	-	-	15
16 大郷村	2	2	-	-	3	3	154	-	-	1	1	x	-	-	16
17 末恒村	-	-	-	-	1	1	x	-	-	1	1	-	-	-	17
18 津ノ井村	5	5	1	x	1	1	8	-	-	3	2	x	1	x	18
19 字俣野村	20	105	-	-	5	5	8	-	-	7	5	5	2	x	19
20 成器村	2	x	-	-	-	-	-	-	-	2	1	x	1	x	20
21 大茅村	2	x	-	-	1	1	x	-	-	1	1	x	-	-	21
22 福部村	3	5	-	-	3	3	12	-	-	1	1	x	-	-	22
23 国英村	7	10	1	x	-	-	-	-	-	4	3	7	1	x	23
24 河原町	5	24	-	-	6	6	22	1	x	5	3	3	4	12	24
25 八上村	3	3	-	-	1	1	x	-	-	2	1	x	1	x	25
26 西郷村	10	17	-	-	1	1	x	-	-	6	5	7	1	x	26
27 散崎村	4	4	9	-	3	3	27	-	-	1	1	-	1	x	27
28 大村	7	177	1	x	4	4	8	-	-	1	1	x	-	-	28
29 用瀬町	1	1	x	-	-	-	-	-	-	-	-	-	-	-	29
30 社村	2	2	x	-	1	1	x	-	-	-	-	-	-	-	30
31 佐治村	5	9	-	-	3	3	6	-	-	6	6	11	-	-	31
32 宝木村	1	1	x	-	5	5	119	1	x	1	1	x	-	-	32
33 酒津村	-	-	-	-	-	-	-	-	-	-	-	-	-	-	33
34 瑞穂村	-	-	-	-	2	2	x	-	-	3	3	4	-	-	34
35 浜村町	3	7	-	-	2	2	2	-	-	2	2	-	2	x	35
36 渡坂村	9	17	-	-	9	9	56	-	-	4	3	4	1	x	36
37 鹿野町	7	21	-	-	4	4	63	-	-	5	3	10	2	x	37
38 小鷲河村	2	1	1	x	1	1	x	-	-	1	1	x	-	-	38
39 勝各村	7	27	-	-	3	3	15	-	-	1	1	x	-	-	39
40 日置村	-	-	-	-	3	3	36	-	-	-	-	-	-	-	40
41 日置谷村	2	2	x	-	2	2	x	-	-	1	1	-	1	x	41
42 青谷町	-	-	-	-	1	1	x	-	-	-	-	-	-	-	42
43 中郷村	-	-	-	-	1	1	x	-	-	1	1	-	1	x	43
44 勝部村	-	-	-	-	-	-	-	-	-	1	1	x	-	-	44
202 米子市	64	380	2	x	25	25	1,436	-	-	36	23	85	15	71	202
01 彦名村	-	-	-	-	5	5	74	-	-	9	4	29	7	48	01
02 崎津村	3	10	-	-	-	-	-	-	-	1	1	x	-	-	02
03 大瀬津村	-	-	-	-	-	-	-	-	-	-	-	-	-	-	03
84 和田村	1	1	x	-	-	-	-	-	-	-	-	-	-	-	84

2 農業経営体

(1.4) 販売目的の野菜類の作物別作付(栽培)経営体数と作付(栽培)面積(つづき)

単位 { 経営体数: 経営体  
面積: a

地域	たまねぎ				ブロンコ				きゆうり					
	露地		施設		露地		施設		露地		施設			
	作 経営体数	作付面積	作 経営体数	作付面積	作 経営体数	作付面積	作 経営体数	作付面積	作 経営体数	作付面積	作 経営体数	作付面積		
05 高益村	1	x	-	-	-	-	-	-	2	-	-	2	x	05
06 夜見村	-	-	-	-	-	-	-	-	-	-	-	-	-	06
07 米子市	11	31	3	7	3	7	1	x	4	2	2	2	x	07
08 成美村	1	x	1	x	1	x	-	-	1	1	1	-	-	08
09 尚徳村	1	x	-	-	-	-	-	-	-	-	-	-	-	09
10 五石村	3	21	1	x	1	x	1	x	2	2	2	1	x	10
11 春日村	5	10	1	x	1	x	1	x	4	3	3	18	x	11
12 藤村	4	21	4	384	4	4	4	384	2	2	2	2	x	12
13 大高村	11	153	4	389	4	4	4	389	3	2	2	1	x	13
14 眞村	16	89	2	x	2	2	2	x	4	4	4	4	x	14
15 高麗村2-2	-	-	-	-	-	-	-	-	-	-	-	-	-	15
16 淀江町	5	21	2	x	2	2	2	x	4	4	4	4	x	16
17 宇田川村	2	2	2	x	2	2	2	x	-	-	-	-	-	17
18 大和村	2	2	2	x	2	2	2	x	-	-	-	-	-	18
203 倉吉市	45	684	44	684	58	1,294	16	138	29	14	14	18	64	203
01 西郷村	10	9	1	x	2	2	x	-	8	2	2	7	23	01
02 上井町	-	-	-	-	-	-	-	-	-	-	-	-	-	02
03 倉吉町	4	22	-	-	-	-	-	-	-	-	-	-	-	03
04 小鴨村	3	3	2	x	3	x	1	x	1	1	1	-	-	04
05 上小鴨村	-	-	-	-	-	-	-	-	-	-	-	-	-	05
06 北谷村	1	x	2	146	5	5	5	146	-	-	-	-	-	06
07 高城村	-	-	-	-	-	-	-	-	4	-	-	4	28	07
08 社村	8	31	8	545	32	545	13	131	6	2	2	5	13	08
09 灘手村	8	37	4	81	4	81	-	-	4	4	4	1	x	09
10 上北桑村	5	37	1	x	1	x	-	-	1	1	1	-	-	10
11 矢送村	2	2	3	240	3	240	-	-	2	2	2	-	-	11
12 南谷村	2	2	2	x	2	x	-	-	2	2	2	-	-	12
13 山守村	2	2	2	x	1	x	-	-	3	2	2	1	x	13
204 境港市	5	16	-	-	2	2	-	-	5	4	4	1	x	204
01 渡村	2	2	2	x	2	x	-	-	1	1	1	-	-	01
01 外江町	3	7	-	-	-	-	-	-	1	1	1	-	-	02
03 境町	x	x	x	x	x	x	x	x	x	x	x	x	x	03
04 上通村	x	x	x	x	x	x	x	x	x	x	x	x	x	04
05 余子村	x	x	x	x	x	x	x	x	x	x	x	x	x	05
06 中浜村	-	-	-	-	-	-	-	-	3	2	2	1	x	06
302 岩美町	20	63	1	x	8	23	2	x	11	7	7	4	15	302
01 大岩村	1	1	-	-	-	-	-	-	-	-	-	-	-	01
02 本庄村	6	20	1	x	3	5	5	-	3	2	2	1	x	02
03 小田村	5	14	1	x	2	1	1	x	2	2	2	-	-	03
04 網代村	-	-	-	-	-	-	-	-	-	-	-	-	-	04
05 浦富町	-	-	-	-	1	-	1	x	2	-	-	2	x	05
06 田後村	-	-	-	-	-	-	-	-	-	-	-	-	-	06
07 眞村	-	-	-	-	-	-	-	-	-	-	-	-	-	07
08 岩井町	3	x	1	x	1	x	1	x	-	-	-	-	-	08
09 蒲生村	5	16	1	x	1	x	1	x	4	3	3	1	x	09
325 若桜町	3	6	-	-	2	2	-	-	1	1	1	-	-	325
01 若桜町	2	2	2	x	1	1	1	x	-	-	-	-	-	01
02 池田村	1	1	1	x	1	1	1	x	1	1	1	-	-	02

2 農業経営体

(14) 販売目的の野菜類の作物別作付(栽培)経営体数と作付(栽培)面積(つづき)

単位 { 経営体数: 経営体  
面積: a

地域	たまねぎ				ブロンコ				きゆうり				
	露地		施設		露地		施設		露地		施設		
	作 業 体 数	作 付 面 積	作 業 体 数	作 付 面 積	作 業 体 数	作 付 面 積	作 業 体 数	作 付 面 積	作 業 体 数	作 付 面 積	作 業 体 数	作 付 面 積	
328 智頭町	5	10	-	-	5	4	17	1	x	4	2	x	328
01 智頭町	5	10	-	-	5	4	17	1	x	4	2	x	01
02 山郷村	-	-	-	-	-	-	-	-	-	-	-	-	02
329 八頭町	46	226	1	x	33	33	308	-	-	18	15	26	329
01 智茂村	3	10	-	-	-	-	-	-	-	-	-	-	01
02 国中村	16	81	-	-	5	5	20	-	-	3	1	x	02
03 大御門村	-	-	-	-	-	-	-	-	-	-	-	-	03
04 上私郷村	1	x	-	-	3	3	x	-	-	1	1	x	04
05 中私郷村	2	x	-	-	6	6	64	-	-	3	3	9	05
06 下私郷村	11	30	-	-	7	7	53	-	-	5	5	9	06
07 船岡村	2	x	-	-	-	-	-	-	-	-	-	-	07
08 大伊村	-	-	-	-	1	1	x	-	-	-	-	-	08
09 集村	4	80	-	-	8	8	135	-	-	1	1	x	09
10 安郷村	-	-	-	-	-	-	-	-	-	-	-	-	10
11 丹比村	3	6	-	-	3	3	10	-	-	3	3	3	11
12 八東村	4	5	1	x	-	-	-	-	-	2	1	x	12
364 三朝町	8	58	-	-	3	3	4	-	-	7	7	19	364
01 三朝村	1	x	-	-	-	-	-	-	-	-	-	-	01
02 三徳村	1	x	-	-	-	-	-	-	-	1	1	x	02
03 小畑村	2	x	-	-	1	1	x	-	-	1	1	x	03
04 旭村	4	52	-	-	2	2	x	-	-	5	5	15	04
05 竹田村	-	-	-	-	-	-	-	-	-	-	-	-	05
370 湯梨浜町	3	13	-	-	3	3	86	-	-	4	3	3	370
01 長瀬村	1	x	-	-	1	1	x	-	-	-	-	-	01
02 橋津村	-	-	-	-	-	-	-	-	-	-	-	-	02
03 宇野村	-	-	-	-	-	-	-	-	-	-	-	-	03
04 浅津村	-	-	-	-	-	-	-	-	-	-	-	-	04
05 泊村	-	-	-	-	-	-	-	-	-	1	1	x	05
06 金人村	2	x	-	-	1	1	x	-	-	2	1	x	06
07 東郷村	-	-	-	-	-	-	-	-	-	-	-	-	07
08 松崎村	-	-	-	-	-	-	-	-	-	-	-	-	08
09 花見村	-	-	-	-	1	1	x	-	-	1	1	x	09
371 琴浦町	19	129	-	-	64	64	12,099	2	x	17	12	33	371
01 浦安町	7	86	-	-	16	16	4,266	-	-	4	2	x	01
02 上郷村	-	-	-	-	2	2	x	1	x	1	1	x	02
03 下郷村	2	x	-	-	15	15	3,453	1	x	1	-	-	03
04 古布庄村	3	26	-	-	2	2	x	-	-	2	1	x	04
05 八橋町	-	-	-	-	5	5	318	-	-	-	-	-	05
06 赤碓町	1	x	-	-	3	3	311	-	-	2	1	x	06
07 成美村	2	x	-	-	10	10	2,364	-	-	3	3	7	07
08 以西村	2	x	-	-	7	7	670	-	-	3	3	15	08
09 安田村	2	x	-	-	4	4	83	-	-	1	1	x	09
372 北栄町	15	44	3	2	70	64	4,262	16	247	22	7	36	372
01 北条村	2	x	-	-	1	1	x	-	-	1	1	x	01
02 下北条村	4	8	1	x	3	2	x	1	x	3	3	6	02
03 栄村	2	x	-	-	16	16	439	1	x	2	2	x	03
04 天蔵村	6	14	2	x	8	6	1,048	4	11	6	-	-	04
05 由良町	1	x	-	-	42	39	2,759	10	224	10	1	x	05

2 農業経営体

(14) 販売目的の野菜類の作物別作付(栽培)経営体数と作付(栽培)面積(つづき)

単位 (経営体数: 経営体  
面積: a)

地域	たまねぎ				ブロンコ				きゆうり						
	露地		施設		露地		施設		露地		施設				
	作 経営体数	作付面積	作 経営体数	作付面積	作 経営体数	作付面積	作 経営体数	作付面積	作 経営体数	作付面積	作 経営体数	作付面積			
384 日吉津村	8	8	35	-	6	6	871	1	x	3	2	x	1	x	384
386 大山町	22	22	107	-	161	161	53,815	5	32	26	16	131	12	76	386
01 所子村	1	1	x	-	22	22	5,124	1	x	1	-	-	1	x	01
02 高麗村2-1	2	2	x	-	14	14	4,854	-	-	1	1	-	-	-	02
03 大山村	2	2	x	-	10	10	1,320	-	-	3	3	4	-	-	03
04 光徳村	5	5	12	-	24	24	6,231	1	x	7	2	x	6	68	04
05 御采屋町	-	-	-	-	1	1	x	-	-	-	-	-	-	-	05
06 名和村	-	-	-	-	9	9	6,546	1	x	3	1	x	2	x	06
07 庄内村	4	4	13	-	12	12	2,440	1	x	2	2	x	1	x	07
08 上中山村	2	2	x	-	12	12	2,440	-	-	2	2	x	1	x	08
09 下中山村	-	-	-	-	33	33	14,389	-	-	2	1	x	2	x	09
10 蓮坂村	6	6	35	-	24	24	9,011	2	x	5	5	15	-	-	10
389 南部町	14	14	52	-	5	5	292	-	-	11	9	14	2	x	389
01 天津村	-	-	-	-	-	-	-	-	-	1	-	-	1	x	01
02 天国村	-	-	-	-	1	1	x	-	-	1	1	x	-	-	02
03 法勝寺村	4	4	8	-	2	2	x	-	-	2	2	x	-	-	03
04 上長田村	6	6	22	-	-	-	-	-	-	6	5	10	1	x	04
05 東長田村	1	1	x	-	-	-	-	-	-	-	-	-	-	-	05
06 手間村	-	-	-	-	2	2	x	-	-	-	-	-	-	-	06
07 賀野村	2	2	x	-	-	-	-	-	-	1	1	x	-	-	07
08 幡郷村2-2	1	1	x	-	-	-	-	-	-	-	-	-	-	-	08
390 伯耆町	27	27	112	-	19	19	1,020	1	x	15	15	35	2	x	390
01 幡郷村2-1	2	2	x	-	3	3	x	-	-	1	1	x	-	-	01
02 大幡村	10	10	33	-	8	8	188	1	x	5	5	7	1	x	02
03 八郷村	9	9	45	-	4	4	615	-	-	6	6	14	-	-	03
04 二部村	1	1	x	-	-	-	-	-	-	-	-	-	-	-	04
05 灌口町	3	3	8	-	3	3	27	-	-	2	2	x	1	x	05
06 日光村2-1	2	2	x	-	1	1	x	-	-	1	1	x	-	-	06
401 日商町	12	12	19	-	10	10	272	-	-	9	9	22	-	-	401
01 大宮村	3	3	4	-	-	-	-	-	-	4	4	7	-	-	01
02 阿毘縁村	1	1	x	-	-	-	-	-	-	-	-	-	-	-	02
03 山上村	-	-	-	-	1	1	x	-	-	-	-	-	-	-	03
04 多里村	-	-	-	-	1	1	x	-	-	-	-	-	-	-	04
05 日野上村	2	2	x	-	-	-	-	-	-	1	1	x	-	-	05
06 福栄村	2	2	x	-	3	3	67	-	-	2	2	x	-	-	06
07 石見村	4	4	7	-	5	5	48	-	-	2	2	x	-	-	07
402 日野町	7	7	14	-	5	5	84	-	-	6	6	25	-	-	402
01 根雨町	1	1	x	-	2	2	x	-	-	1	1	x	-	-	01
02 日野村	2	2	x	-	2	2	x	-	-	2	2	x	-	-	02
03 黒坂町	4	4	8	-	3	3	x	-	-	3	3	19	-	-	03
403 江府町	8	8	17	-	1	1	x	-	-	-	-	-	-	-	403
01 日光村2-2	1	1	x	-	-	-	-	-	-	-	-	-	-	-	01
02 米沢村	4	4	6	-	1	1	x	-	-	-	-	-	-	-	02
03 江尾町	1	1	x	-	-	-	-	-	-	-	-	-	-	-	03
04 神奈川村	2	2	x	-	-	-	-	-	-	-	-	-	-	-	04



2 農業経営体

(1.4) 販売目的の野菜類の作物別作付(栽培)経営体数と作付(栽培)面積(つづき)

単位 経営体数：経営体  
面積：a

地 域	な				す				ト				マ				ビ				ン			
	作付		露 地		施 設		作付		露 地		施 設		作付		露 地		作付		露 地		作付		施 設	
	実経営体数	作経営体数	作付面積	作付面積	作経営体数	作付面積	作経営体数	作付面積	作経営体数	作付面積	作経営体数	作付面積	作経営体数	作付面積	作経営体数	作付面積	作経営体数	作付面積	作経営体数	作付面積	作経営体数	作付面積	作経営体数	作付面積
05 高森村	-	-	-	-	-	-	-	-	-	-	-	-	-	-	-	-	-	-	-	-	-	-	-	-
06 奈良村	-	-	-	-	-	-	-	-	-	-	-	-	-	-	-	-	-	-	-	-	-	-	-	-
07 米子市	6	6	27	-	9	4	-	-	4	22	x	6	-	1	1	1	x	1	-	-	1	1	x	
08 成美村	-	-	-	-	-	-	-	-	-	-	-	-	-	-	-	-	-	-	-	-	-	-	-	-
09 尚徳村	1	1	x	-	1	1	x	-	1	1	x	-	-	-	-	-	-	-	-	-	-	-	-	-
10 五千石村	1	1	x	-	1	1	x	-	1	1	x	-	-	-	-	-	-	-	-	-	-	-	-	-
11 春日村	4	4	34	-	1	1	x	-	1	1	x	-	-	-	-	-	-	-	-	-	-	-	-	-
12 藤村	1	1	x	-	2	x	-	-	2	2	x	-	-	-	-	-	-	-	-	-	-	-	-	-
13 大高村	3	3	27	-	2	2	x	-	2	2	x	-	-	-	-	-	-	-	-	-	-	-	-	-
14 奥村	1	1	x	-	2	x	-	-	2	2	x	-	-	-	-	-	-	-	-	-	-	-	-	-
15 高麗村2-2	-	-	-	-	-	-	-	-	-	-	-	-	-	-	-	-	-	-	-	-	-	-	-	-
16 庭江町	-	-	-	-	-	-	-	-	-	-	-	-	-	-	-	-	-	-	-	-	-	-	-	-
17 宇田川村	4	4	9	-	2	2	x	-	2	2	x	-	-	-	-	-	-	-	-	-	-	-	-	-
18 大和村	1	1	x	-	1	1	x	-	1	1	x	-	-	-	-	-	-	-	-	-	-	-	-	-
203 倉吉市	28	21	274	9	37	11	48	30	559	23	13	25	11	38	203	01	01	01	01	01	01	01	01	01
01 西郷村	6	5	239	1	11	-	-	10	225	2	2	x	-	-	-	-	-	-	-	-	-	-	-	-
02 上井町	-	-	-	-	-	-	-	-	-	-	-	-	-	-	-	-	-	-	-	-	-	-	-	-
03 倉吉町	-	-	-	-	-	-	-	-	-	-	-	-	-	-	-	-	-	-	-	-	-	-	-	-
04 小鴨村	3	2	x	-	2	1	x	2	x	3	1	x	2	x	04	04	04	04	04	04	04	04	04	04
05 上小鴨村	1	1	x	-	-	-	-	-	-	-	-	-	-	-	-	-	-	-	-	-	-	-	-	-
06 北谷村	2	1	x	-	1	-	-	-	-	1	1	x	-	-	-	-	-	-	-	-	-	-	-	-
07 高城村	2	2	x	-	6	1	-	5	233	3	1	-	2	x	06	06	06	06	06	06	06	06	06	06
08 社村	5	3	12	2	9	3	26	8	77	4	2	26	8	08	08	08	08	08	08	08	08	08	08	08
09 難手村	2	2	x	1	1	x	-	1	x	3	2	x	2	x	09	09	09	09	09	09	09	09	09	09
10 上北桑村	-	-	-	-	-	-	-	-	-	-	-	-	-	-	-	-	-	-	-	-	-	-	-	-
11 矢浜村	2	2	x	-	3	2	x	1	x	2	1	x	1	x	10	10	10	10	10	10	10	10	10	10
12 南谷村	2	2	x	-	3	2	x	1	x	3	2	x	1	x	11	11	11	11	11	11	11	11	11	11
13 山守村	4	3	7	2	-	x	-	-	-	4	-	-	-	-	-	-	-	-	-	-	-	-	-	-
204 境港市	4	4	4	-	8	5	14	4	21	1	1	x	-	-	-	-	-	-	-	-	-	-	-	-
01 渡村	2	2	x	-	1	1	x	1	-	-	-	-	-	-	-	-	-	-	-	-	-	-	-	-
02 外江町	1	1	x	-	2	1	x	1	x	1	1	x	-	-	-	-	-	-	-	-	-	-	-	-
03 境町	x	x	x	x	x	x	x	x	x	x	x	x	x	x	02	02	02	02	02	02	02	02	02	02
04 上通村	x	x	x	x	x	x	x	x	x	x	x	x	x	x	03	03	03	03	03	03	03	03	03	03
05 余子村	x	x	x	x	x	x	x	x	x	x	x	x	x	x	04	04	04	04	04	04	04	04	04	04
06 中浜村	1	1	x	-	4	2	x	2	x	-	-	-	-	-	-	-	-	-	-	-	-	-	-	-
302 岩美町	9	9	13	-	15	6	18	10	38	4	4	4	4	-	-	-	-	-	-	-	-	-	-	-
01 大岩村	1	1	x	-	1	1	x	1	-	-	-	-	-	-	-	-	-	-	-	-	-	-	-	-
02 本庄村	3	3	4	-	4	2	x	3	16	1	1	x	-	-	-	-	-	-	-	-	-	-	-	-
03 小田村	2	2	x	-	4	2	x	2	x	1	1	x	-	-	-	-	-	-	-	-	-	-	-	-
04 網代村	-	-	-	-	-	-	-	-	-	-	-	-	-	-	-	-	-	-	-	-	-	-	-	-
05 浦富町	-	-	-	-	2	-	-	2	x	-	-	-	-	-	-	-	-	-	-	-	-	-	-	-
06 田後村	-	-	-	-	-	-	-	-	-	-	-	-	-	-	-	-	-	-	-	-	-	-	-	-
07 東村	-	-	-	-	-	-	-	-	-	-	-	-	-	-	-	-	-	-	-	-	-	-	-	-
08 岩井町	-	-	-	-	2	-	-	2	x	-	-	-	-	-	-	-	-	-	-	-	-	-	-	-
09 蒲生村	3	3	5	-	2	1	x	1	x	2	1	x	1	x	09	09	09	09	09	09	09	09	09	09
325 若桜町	2	2	x	-	2	2	x	-	-	2	1	1	x	-	-	-	-	-	-	-	-	-	-	-
01 若桜町	2	2	x	-	2	2	x	-	-	2	1	1	x	-	-	-	-	-	-	-	-	-	-	-
02 池田村	-	-	-	-	2	2	x	-	-	2	2	x	-	-	-	-	-	-	-	-	-	-	-	-

2 農業経営体

(1 4) 販売目的の野菜類の作物別作付(栽培)経営体数と作付(栽培)面積(つづき)

単位 { 経営体数: 経営体  
面積: a

地域	な				す				ト				マ				ビ				ン			
	作 実 営 体 数		露 地		施 設		作 実 営 体 数		露 地		施 設		作 実 営 体 数		露 地		作 実 営 体 数		露 地		作 実 営 体 数		作 付 面 積	
	作 実 営 体 数	作 付 面 積	作 実 営 体 数	作 付 面 積	作 実 営 体 数	作 付 面 積	作 実 営 体 数	作 付 面 積	作 実 営 体 数	作 付 面 積	作 実 営 体 数	作 付 面 積	作 実 営 体 数	作 付 面 積	作 実 営 体 数	作 付 面 積	作 実 営 体 数	作 付 面 積	作 実 営 体 数	作 付 面 積	作 実 営 体 数	作 付 面 積	作 実 営 体 数	作 付 面 積
328 智頭町	11	10	25	3	8	7	4	14	4	21	6	5	10	1	328									
01 智頭町	11	10	25	3	8	7	4	14	4	21	6	5	10	1	01									
02 山郷村	-	-	-	-	-	-	-	-	-	-	-	-	-	-	02									
329 八頭町	23	23	74	-	-	26	12	16	15	41	8	8	35	-	329									
01 賀茂村	1	1	x	-	-	1	1	x	-	-	-	-	-	-	01									
02 国中村	3	3	19	-	-	9	3	3	6	9	1	1	x	-	02									
03 大御門村	-	-	-	-	-	-	-	-	-	-	-	-	-	-	03									
04 上私郷村	2	2	x	-	-	2	1	x	1	x	2	2	x	-	04									
05 中私郷村	3	3	5	-	-	1	1	x	1	x	2	2	x	-	05									
06 下私郷村	6	6	17	-	-	6	4	6	2	x	1	1	x	-	06									
07 船岡村	1	1	x	-	-	-	-	-	-	-	-	-	-	-	07									
08 大伊村	-	-	-	-	-	-	-	-	-	-	-	-	-	-	08									
09 集村	3	3	7	-	-	1	-	-	1	x	3	3	12	-	09									
10 安郷村	-	-	-	-	-	-	-	-	-	-	-	-	-	-	10									
11 丹比村	2	2	x	-	-	2	-	-	2	x	-	-	-	-	11									
12 八東村	2	2	x	-	-	4	2	x	3	11	-	-	-	-	12									
364 三朝町	10	9	26	1	x	13	7	13	9	25	8	7	23	2	364									
01 三朝村	1	1	x	-	-	1	1	x	1	x	-	-	-	-	01									
02 三穂村	1	1	x	-	-	-	-	-	-	-	-	-	-	-	02									
03 小畑村	1	1	x	-	-	1	1	x	1	x	-	-	-	-	03									
04 旭村	6	6	17	-	-	6	4	6	3	x	5	5	15	1	04									
05 竹田村	1	1	-	1	x	5	1	x	5	15	1	-	-	1	05									
370 湯梨浜町	3	3	x	-	-	3	2	x	1	x	4	3	3	1	370									
01 長瀬村	-	-	-	-	-	2	1	x	1	x	-	-	-	-	01									
02 橋津村	-	-	-	-	-	-	-	-	-	-	-	-	-	-	02									
03 宇野村	-	-	-	-	-	-	-	-	-	-	-	-	-	-	03									
04 浅津村	1	1	x	-	-	-	-	-	-	-	-	-	-	-	04									
05 泊村	1	1	x	-	-	1	1	x	-	-	2	1	x	-	05									
06 金人村	1	1	x	-	-	-	-	-	-	-	-	-	-	-	06									
07 東郷村	-	-	-	-	-	-	-	-	-	-	-	-	-	-	07									
08 松崎村	-	-	-	-	-	-	-	-	-	-	-	-	-	-	08									
09 花見村	1	1	x	-	-	-	-	-	-	-	1	1	x	-	09									
371 琴浦町	12	10	15	2	x	61	8	21	53	681	17	11	19	6	371									
01 浦安町	3	2	x	1	x	5	1	x	4	18	3	2	x	1	01									
02 上郷村	1	1	x	-	-	-	-	-	-	-	-	-	-	-	02									
03 下郷村	1	1	x	-	-	4	-	-	4	157	2	1	x	1	03									
04 古布庄村	1	1	x	-	-	3	2	x	1	x	5	2	x	3	04									
05 八橋町	1	1	-	-	-	1	-	-	1	x	1	1	x	-	05									
06 赤碓町	1	1	-	1	x	10	1	x	9	81	1	1	x	-	06									
07 成美村	2	2	x	-	-	12	2	x	10	174	2	2	x	-	07									
08 以西村	2	2	x	-	-	8	-	-	8	51	-	-	-	-	08									
09 安田村	1	1	x	-	-	18	2	x	16	172	1	1	x	-	09									
372 北条町	12	10	62	3	9	56	12	257	47	772	10	8	22	3	372									
01 中北条村	1	1	x	-	-	3	2	x	2	x	1	1	x	-	01									
02 下北条村	4	4	10	-	-	7	3	6	4	7	4	4	7	-	02									
03 栄村	3	3	41	-	-	10	1	x	9	237	1	1	x	-	03									
04 大畷村	1	1	-	1	x	14	4	58	12	106	3	1	x	3	04									
05 由良町	3	2	x	2	x	22	2	x	20	365	1	1	x	-	05									











2 農業経営体

(1 4) 販売目的の野菜類の作物別作付(栽培)経営体数と作付(栽培)面積(つづき)

単位 (経営体数: 経営体  
面積: a

地域	い				ち				ご				メ				ロ				ン				す				い				か	
	作付 実経営体数		露地		作付 面積		作付 経営体数		作付 面積		作付 経営体数		作付 面積		作付 経営体数		作付 面積		作付 経営体数		作付 経営体数		作付 面積		作付 経営体数		作付 面積		作付 経営体数		作付 面積			
	作付 実経営体数	作付 経営体数	作付 面積	作付 経営体数	作付 面積	作付 経営体数	作付 経営体数	作付 面積	作付 経営体数	作付 経営体数	作付 面積	作付 経営体数	作付 経営体数	作付 面積	作付 経営体数	作付 経営体数	作付 面積	作付 経営体数	作付 経営体数	作付 面積	作付 経営体数	作付 経営体数	作付 面積	作付 経営体数	作付 経営体数	作付 面積	作付 経営体数	作付 経営体数	作付 面積	作付 経営体数	作付 面積			
384 日吉津村	3	3	6	-	-	42	22	3	1	x	2	x	2	x	2	x	2	2	2	x	2	2	x	1	1	x	1	1	x	384				
386 大山町	5	1	x	4	42	22	5	164	18	161	14	11	196	5	24	386																		
01 所子村	3	-	-	3	x	2	-	-	2	-	-	-	-	-	-	01																		
02 高麗村2-1	-	-	-	-	-	1	-	-	1	x	-	-	-	-	-	02																		
03 大山村	-	-	-	-	-	4	-	43	2	x	3	2	x	-	-	03																		
04 光徳村	-	-	-	-	-	-	-	-	-	-	-	-	-	-	-	04																		
05 御采屋町	-	-	-	-	-	-	-	-	-	-	-	-	-	-	-	05																		
06 名和村	-	-	-	-	-	3	1	x	2	x	4	4	70	x	06																			
07 庄内村	-	-	-	-	-	-	-	-	1	x	2	2	x	-	-	07																		
08 上中山村	1	1	x	-	-	5	-	-	5	27	1	1	x	-	-	08																		
09 下中山村	1	1	x	1	x	6	1	x	5	74	-	-	-	-	-	09																		
10 蓮坂村	-	-	-	-	-	-	-	-	-	-	-	-	-	-	-	10																		
389 南部町	1	1	x	-	-	-	1	x	-	-	3	3	6	-	-	389																		
01 天津村	-	-	-	-	-	1	1	x	-	-	-	-	-	-	-	01																		
02 天国村	-	-	-	-	-	-	-	-	-	-	1	1	x	-	-	02																		
03 法勝寺村	1	1	x	-	-	-	-	-	2	2	2	2	x	-	-	03																		
04 上長田村	-	-	-	-	-	-	-	-	-	-	-	-	-	-	-	04																		
05 東長田村	-	-	-	-	-	-	-	-	-	-	-	-	-	-	-	05																		
06 手間村	-	-	-	-	-	-	-	-	-	-	-	-	-	-	-	06																		
07 賀野村	-	-	-	-	-	-	-	-	-	-	-	-	-	-	-	07																		
08 幡郷村2-2	-	-	-	-	-	-	-	-	-	-	-	-	-	-	-	08																		
390 伯耆町	4	3	7	2	2	x	12	34	4	11	34	34	603	3	390																			
01 幡郷村2-1	-	-	-	-	-	-	1	x	-	-	1	1	x	-	-	01																		
02 大幡村	3	2	x	2	x	2	4	13	1	x	4	4	15	1	02																			
03 八郷村	-	-	-	-	-	4	-	-	-	-	26	26	504	1	03																			
04 二部村	-	-	-	-	-	-	-	-	-	-	-	-	-	-	-	04																		
05 灌口町	1	1	x	-	-	-	-	-	-	-	3	3	x	1	05																			
06 日光村2-1	-	-	-	-	-	-	5	x	3	x	-	-	-	-	-	06																		
401 日南町	1	-	-	1	x	1	1	-	1	x	1	1	x	-	-	401																		
01 大宮村	-	-	-	-	-	-	-	-	1	x	1	1	x	-	-	01																		
02 阿毘縁村	-	-	-	-	-	-	-	-	-	-	-	-	-	-	-	02																		
03 山上村	-	-	-	-	-	1	-	-	1	x	-	-	-	-	-	03																		
04 多里村	1	-	-	1	x	-	-	-	-	-	-	-	-	-	-	04																		
05 日野上村	-	-	-	-	-	-	-	-	-	-	-	-	-	-	-	05																		
06 福栄村	-	-	-	-	-	-	-	-	-	-	-	-	-	-	-	06																		
07 石見村	-	-	-	-	-	-	-	-	-	-	-	-	-	-	-	07																		
402 日野町	-	-	-	-	-	-	-	-	-	-	-	-	-	-	-	402																		
01 根雨町	-	-	-	-	-	-	-	-	-	-	-	-	-	-	-	01																		
02 日野村	-	-	-	-	-	-	-	-	-	-	-	-	-	-	-	02																		
03 黒坂町	-	-	-	-	-	-	-	-	-	-	-	-	-	-	-	03																		
403 江府町	-	-	-	-	-	-	-	-	-	-	-	-	-	-	-	403																		
01 日光村2-2	-	-	-	-	-	-	-	-	-	-	4	4	12	-	-	01																		
02 米沢村	-	-	-	-	-	-	-	-	-	-	1	1	x	-	-	02																		
03 江尾町	-	-	-	-	-	-	-	-	-	-	1	1	x	-	-	03																		
04 神奈川村	-	-	-	-	-	-	-	-	-	-	2	2	x	-	-	04																		

2 農業経営体  
(1.4) 販売目的の野菜類の作物別作付(栽培)経営体数と  
作付(栽培)面積(つづき)

地域	その他の野菜			
	露地		施設	
	作付(栽培)経営体数	作付(栽培)面積	作付(栽培)経営体数	作付(栽培)面積
31 鳥取県	1,174	38,345	240	4,248
201 鳥取市	351	327	42	430
01 米里村	28	3,850	9	57
02 倉田村	6	15	-	-
03 面影村	7	75	-	-
04 神戸村	2	21	-	-
05 大和村	4	21	-	-
06 美穂村	8	85	-	-
07 天正村	5	33	-	-
08 東郷村	9	49	3	4
09 明治村	2	72	2	x
10 湖山村	8	112	2	68
11 松保村	7	35	2	-
12 千代水村	5	118	1	-
13 吉岡村	4	88	3	3
14 大郷村	2	x	1	x
15 末恒村	3	61	-	-
16 津ノ井村	2	x	-	-
17 宇宿野村	4	16	-	-
18 成器村	19	199	3	14
19 大茅村	2	x	-	-
20 福部村	2	x	-	-
21 国英村	67	11,172	-	-
22 河原町	11	86	4	22
23 八上村	9	71	2	x
24 散崎村	21	374	2	x
25 大村	7	108	-	-
26 用瀬町	5	33	-	-
27 社村	5	83	2	x
28 佐治村	4	128	1	x
29 宝木村	5	111	1	x
30 酒津村	5	-	-	-
31 瑞穂村	19	110	-	-
32 茨村町	2	x	1	x
33 渡坂村	2	510	1	x
34 鹿野町	14	67	1	x
35 小鷲河村	3	34	-	-
36 勝谷村	8	91	-	-
37 日置谷村	2	x	-	-
38 日置谷村	3	9	-	-
39 青谷町	1	x	-	-
40 中郷村	2	x	-	-
41 勝部村	2	x	-	-
202 米子市	73	1,368	15	255
01 彦名村	11	337	8	232
02 崎津村	3	81	-	-
03 大瀬津村	-	-	-	-
04 和田村	2	x	-	-

2 農業経営体  
(1.4) 販売目的の野菜類の作物別作付(栽培)経営体数と  
作付(栽培)面積(つづき)

地域	その他の野菜			
	露地		施設	
	作付(栽培)経営体数	作付(栽培)面積	作付(栽培)経営体数	作付(栽培)面積
05 富益村	2	-	1	x
06 葛見村	-	-	-	-
07 米子市	15	227	3	11
08 成美村	1	x	-	-
09 尚徳村	2	x	-	-
10 五石石村	6	21	1	x
11 春日村	6	89	1	x
12 藤村	5	112	1	x
13 大高村	2	x	-	-
14 眞村	6	34	-	-
15 高麗村2-2	-	-	-	-
16 淀江町	5	115	-	-
17 宇田川村	3	110	-	-
18 大和村	4	55	-	-
203 倉吉市	110	3,174	47	1,244
01 西郷村	5	28	3	135
02 上井町	3	172	-	-
03 倉吉町	1	-	1	x
04 小鴨村	12	336	6	76
05 上小鴨村	3	26	-	-
06 北谷村	10	180	2	x
07 高城村	18	209	10	45
08 社村	35	1,154	22	617
09 灘手村	4	29	-	-
10 上北条村	5	20	2	x
11 矢送村	3	802	-	-
12 筒谷村	4	31	-	-
13 山守村	7	187	1	x
204 境港市	6	80	3	68
01 渡村	1	1	1	x
02 外江町	1	-	-	-
03 境町	x	x	x	x
04 上道村	x	x	x	x
05 余子村	2	2	1	x
06 中浜村	1	x	-	-
302 岩美町	24	153	6	23
01 大岩村	2	x	-	-
02 本庄村	6	35	2	x
03 小田村	3	x	1	x
04 網代村	-	-	-	-
05 浦富町	4	x	2	x
06 田後村	-	-	-	-
07 草村	-	-	-	-
08 岩井町	3	25	-	-
09 瀬生村	6	34	1	x
325 若桜町	4	30	-	-
01 若桜町	3	3	x	x
02 池田村	1	1	-	-

2 農業経営体

(1.4) 販売目的の野菜類の作物別作付 (栽培) 経営体数と  
作付 (栽培) 面積 (つづき)

単位 経営体数：経営体  
面積：a

地 域	そ の 他 の 野 菜			施 設		
	作 実 経営体数	作 (栽培) 面積	作 (栽培) 経営体数	作 (栽培) 面積	作 (栽培) 経営体数	作 (栽培) 面積
328 智頭町	17	180	7	82		
01 智頭町	16	10	x	82		
02 山郷村	1	1	x	-		
329 八頭町	75	933	11	46		
01 智茂村	5	5	52	-		
02 国中村	16	15	167	13		
03 大御門村	1	1	x	-		
04 上私郷村	8	8	156	-		
05 中私郷村	84	8	84	x		
06 下私郷村	12	10	147	25		
07 船岡村	2	2	x	x		
08 大伊村	1	1	x	-		
09 集村	8	7	128	1		
10 安郷村	4	4	62	-		
11 丹比村	5	5	26	-		
12 八東村	5	4	89	1		
364 三朝町	9	137	2	x		
01 三朝村	1	1	x	-		
02 三徳村	1	1	x	-		
03 小鹿村	2	2	x	-		
04 旭村	5	3	116	2		
05 竹田村	-	-	-	-		
370 湯梨浜町	18	168	2	x		
01 長瀬村	6	6	92	-		
02 橋津村	-	-	-	-		
03 宇野村	-	-	-	-		
04 浅津村	1	1	x	x		
05 泊村	5	4	44	1		
06 金人村	2	2	x	-		
07 東郷村	3	3	23	-		
08 松崎村	-	-	-	-		
09 花見村	1	1	-	1		
371 琴浦町	55	1,311	13	66		
01 浦安町	8	90	-	-		
02 上郷村	3	51	-	-		
03 下郷村	11	753	1	x		
04 古布庄村	6	4	133	2		
05 八橋町	3	85	3	-		
06 赤碕町	6	5	58	3		
07 成美村	5	4	46	1		
08 以西村	3	-	-	3		
09 安田村	10	7	95	3		
372 北条町	215	6,450	65	1,764		
01 中北条村	37	1,401	2	x		
02 下北条村	43	1,304	3	x		
03 栄村	28	12	220	20		
04 天蔵村	51	1,870	6	51		
05 由良町	56	1,655	34	1,291		

2 農業経営体

(1.4) 販売目的の野菜類の作物別作付 (栽培) 経営体数と  
作付 (栽培) 面積 (つづき)

単位 経営体数：経営体  
面積：a

地 域	そ の 他 の 野 菜			施 設		
	作 実 経営体数	作 (栽培) 面積	作 (栽培) 経営体数	作 (栽培) 面積	作 (栽培) 経営体数	作 (栽培) 面積
384 日吉津村	16	12	166	6	175	
386 大山町	89	84	3,850	11	60	
01 所子村	9	8	416	1	x	
02 高麗村2-1	10	10	219	1	x	
03 大山村	7	7	170	-	-	
04 光徳村	12	10	170	3	10	
05 御来屋町	-	-	-	-	-	
06 名和村	11	11	1,390	2	x	
07 庄内村	9	9	838	1	x	
08 上中山村	8	7	122	1	x	
09 下中山村	6	6	306	-	-	
10 達坂村	17	16	219	2	x	
389 南部町	22	20	163	3	11	
01 天津村	8	6	40	3	11	
02 大田村	2	2	x	-	-	
03 法勝寺村	3	3	49	-	-	
04 上長田村	4	4	29	-	-	
05 東長田村	2	2	x	-	-	
06 手間村	-	-	-	-	-	
07 賀野村	3	3	9	-	-	
08 幡郷村2-2	-	-	-	-	-	
390 伯耆町	43	43	756	3	0	
01 幡郷村2-1	4	4	106	-	-	
02 大幡村	15	15	283	1	x	
03 八郷村	14	14	236	-	-	
04 二部村	-	-	-	-	-	
05 溝口町	7	7	100	2	x	
06 日光村2-1	3	3	31	-	-	
401 日南町	21	19	966	2	x	
01 大宮村	3	2	x	1	x	
02 阿毘藤村	1	1	x	-	-	
03 山上村	3	3	43	-	-	
04 多里村	3	3	688	-	-	
05 日野上村	-	-	-	-	-	
06 福栄村	4	4	16	-	-	
07 石見村	7	6	205	1	x	
402 日野町	13	11	85	2	x	
01 根雨町	1	1	x	-	-	
02 日野村	4	4	x	-	-	
03 黒坂町	8	6	62	2	x	
403 江府町	13	13	167	-	-	
01 日光村2-2	5	5	126	-	-	
02 米沢村	4	4	18	-	-	
03 江尾町	2	2	x	-	-	
04 神奈川村	2	2	x	-	-	

2 農業経営体

(1.5) 販売目的の果樹類の栽培経営体数と栽培面積

単位 { 経営体数：経営体  
面積：a

地域	温州			かみ			かん			その他のかん			きつ			りん			施設
	露地		栽培 経営体数	露地		栽培 経営体数	露地		栽培 経営体数	露地		栽培 経営体数	露地		栽培 経営体数	露地		栽培 経営体数	
	栽培 経営体数	栽培 面積		栽培 経営体数	栽培 面積		栽培 経営体数	栽培 面積		栽培 経営体数	栽培 面積		栽培 経営体数	栽培 面積		栽培 経営体数	栽培 面積		
31 鳥取県	27	24	143	3	5	40	39	314	1	0	53	53	1,707	-	-	-	-	31	
201 鳥取市	6	6	21	-	-	x	6	33	x	x	x	7	60	-	-	-	-	201	
01 鳥取市	-	-	-	-	-	x	2	-	x	x	-	-	-	-	-	-	-	01	
02 米里村	-	-	-	-	-	x	-	-	x	x	-	-	-	-	-	-	-	02	
03 倉田村	-	-	-	-	-	x	-	-	x	x	-	-	-	-	-	-	-	03	
04 面影村	-	-	-	-	-	x	-	-	x	x	-	-	-	-	-	-	-	04	
05 神戸村	-	-	-	-	-	x	-	-	x	x	-	-	-	-	-	-	-	05	
06 大和村	-	-	-	-	-	x	1	x	x	x	-	-	-	-	-	-	-	06	
07 美穂村	-	-	-	-	-	x	-	-	x	x	-	-	-	-	-	-	-	07	
08 大正村	-	-	-	-	-	x	-	-	x	x	-	-	-	-	-	-	-	08	
09 東郷村	-	-	-	-	-	x	-	-	x	x	-	-	-	-	-	-	-	09	
10 豊美村	-	-	-	-	-	x	-	-	x	x	-	-	-	-	-	-	-	10	
11 明治村	1	1	x	-	-	x	-	-	x	x	-	-	-	-	-	-	-	11	
12 湖山村	-	-	-	-	-	x	-	-	x	x	-	-	-	-	-	-	-	12	
13 松保村	-	-	-	-	-	x	-	-	x	x	-	-	-	-	-	-	-	13	
14 千代水村	-	-	-	-	-	x	-	-	x	x	-	-	-	-	-	-	-	14	
15 吉岡村	-	-	-	-	-	x	-	-	x	x	-	-	-	-	-	-	-	15	
16 太郷村	-	-	-	-	-	x	-	-	x	x	-	-	-	-	-	-	-	16	
17 末恒村	-	-	-	-	-	x	-	-	x	x	-	-	-	-	-	-	-	17	
18 津ノ井村	1	1	x	-	-	x	1	x	x	x	-	-	-	-	-	-	-	18	
19 字俣野村	2	2	x	-	-	x	-	-	x	x	-	-	-	-	-	-	-	19	
20 成器村	-	-	-	-	-	x	-	-	x	x	-	-	-	-	-	-	-	20	
21 大茅村	-	-	-	-	-	x	-	-	x	x	-	-	-	-	-	-	-	21	
22 福部村	-	-	-	-	-	x	-	-	x	x	-	-	-	-	-	-	-	22	
23 国英村	-	-	-	-	-	x	-	-	x	x	-	-	-	-	-	-	-	23	
24 河原町	-	-	-	-	-	x	-	-	x	x	-	-	-	-	-	-	-	24	
25 八上村	-	-	-	-	-	x	-	-	x	x	-	-	-	-	-	-	-	25	
26 西郷村	1	1	x	-	-	x	1	x	x	x	-	-	-	-	-	-	-	26	
27 散峰村	-	-	-	-	-	x	-	-	x	x	-	-	-	-	-	-	-	27	
28 大村	-	-	-	-	-	x	-	-	x	x	-	-	-	-	-	-	-	28	
29 用瀬町	-	-	-	-	-	x	-	-	x	x	-	-	-	-	-	-	-	29	
30 社村	-	-	-	-	-	x	-	-	x	x	-	-	-	-	-	-	-	30	
31 佐治村	-	-	-	-	-	x	-	-	x	x	-	-	-	-	-	-	-	31	
32 宝木村	-	-	-	-	-	x	-	-	x	x	-	-	-	-	-	-	-	32	
33 酒津村	-	-	-	-	-	x	-	-	x	x	-	-	-	-	-	-	-	33	
34 瑞穂村	-	-	-	-	-	x	-	-	x	x	-	-	-	-	-	-	-	34	
35 浜村町	1	1	x	-	-	x	-	-	x	x	-	-	-	-	-	-	-	35	
36 渡坂村	-	-	-	-	-	x	-	-	x	x	-	-	-	-	-	-	-	36	
37 鹿野町	-	-	-	-	-	x	-	-	x	x	-	-	-	-	-	-	-	37	
38 小鷲河村	-	-	-	-	-	x	-	-	x	x	-	-	-	-	-	-	-	38	
39 勝谷村	-	-	-	-	-	x	1	x	x	x	-	-	-	-	-	-	-	39	
40 日置村	-	-	-	-	-	x	-	-	x	x	-	-	-	-	-	-	-	40	
41 日置谷村	-	-	-	-	-	x	-	-	x	x	-	-	-	-	-	-	-	41	
42 青谷町	-	-	-	-	-	x	-	-	x	x	-	-	-	-	-	-	-	42	
43 中郷村	-	-	-	-	-	x	-	-	x	x	-	-	-	-	-	-	-	43	
44 勝部村	-	-	-	-	-	x	-	-	x	x	-	-	-	-	-	-	-	44	
202 米子市	1	1	x	-	-	x	3	13	x	x	5	5	135	-	-	-	-	202	
01 彦名村	-	-	-	-	-	x	-	-	x	x	-	-	-	-	-	-	-	01	
02 崎津村	-	-	-	-	-	x	-	-	x	x	-	-	-	-	-	-	-	02	
03 大徳津村	-	-	-	-	-	x	-	-	x	x	-	-	-	-	-	-	-	03	
84 和田村	-	-	-	-	-	x	-	-	x	x	-	-	-	-	-	-	-	84	



2 農業経営体

(15) 販売目的の果樹類の栽培経営体数と栽培面積

単位 経営体数：経営体  
面積：a

地域	温州				かかん				その他のかかん				りん					
	栽培		施設		露地		施設		露地		栽培		施設		露地		施設	
	栽培 経営体数	栽培 面積	栽培 経営体数	栽培 面積	栽培 経営体数	栽培 面積	栽培 経営体数	栽培 面積	栽培 経営体数	栽培 面積	栽培 経営体数	栽培 面積	栽培 経営体数	栽培 面積	栽培 経営体数	栽培 面積	栽培 経営体数	栽培 面積
05 高益村	-	-	-	-	x	-	-	-	-	-	-	-	-	-	-	-	-	-
06 夜見村	-	-	-	-	x	-	-	-	-	-	-	-	-	-	-	-	-	-
07 米子市	1	x	-	-	-	-	-	-	-	-	-	-	-	-	-	-	-	-
08 成美村	-	-	-	-	x	-	-	-	-	-	-	-	-	-	-	-	-	-
09 尚徳村	-	-	-	-	x	-	-	-	-	-	-	-	-	-	-	-	-	-
10 五千石村	-	-	-	-	x	-	-	-	-	-	-	-	-	-	-	-	-	-
11 春日村	-	-	-	-	x	-	-	-	-	-	-	-	-	-	-	-	-	-
12 藤村	-	-	-	-	x	-	-	-	-	-	-	-	-	-	-	-	-	-
13 大高村	-	-	-	-	x	-	-	-	-	-	-	-	-	-	-	-	-	-
14 眞村	-	-	-	-	x	-	-	-	-	-	-	-	-	-	-	-	-	-
15 高麗村2-2	-	-	-	-	x	-	-	-	-	-	-	-	-	-	-	-	-	-
16 淀江町	-	-	-	-	x	-	-	-	-	-	-	-	-	-	-	-	-	-
17 宇田川村	-	-	-	-	x	-	-	-	-	-	-	-	-	-	-	-	-	-
18 大和村	-	-	-	-	x	-	-	-	-	-	-	-	-	-	-	-	-	-
203 倉吉市	7	5	12	2	x	20	-	-	-	-	-	-	-	-	-	-	-	-
01 西郷村	1	-	-	1	x	-	-	-	-	-	-	-	-	-	-	-	-	-
02 上井町	-	-	-	-	x	-	-	-	-	-	-	-	-	-	-	-	-	-
03 倉吉町	-	-	-	-	x	-	-	-	-	-	-	-	-	-	-	-	-	-
04 小鴨村	1	1	x	-	x	-	-	-	-	-	-	-	-	-	-	-	-	-
05 上小鴨村	2	x	-	-	x	8	-	-	-	-	-	-	-	-	-	-	-	-
06 北谷村	1	x	-	-	x	1	-	-	-	-	-	-	-	-	-	-	-	-
07 高城村	2	1	x	1	x	1	-	-	-	-	-	-	-	-	-	-	-	-
08 社村	-	-	-	-	x	-	-	-	-	-	-	-	-	-	-	-	-	-
09 灘手村	-	-	-	-	x	2	-	-	-	-	-	-	-	-	-	-	-	-
10 上北桑村	-	-	-	-	x	-	-	-	-	-	-	-	-	-	-	-	-	-
11 矢送村	-	-	-	-	x	-	-	-	-	-	-	-	-	-	-	-	-	-
12 南谷村	-	-	-	-	x	-	-	-	-	-	-	-	-	-	-	-	-	-
13 山守村	-	-	-	-	x	-	-	-	-	-	-	-	-	-	-	-	-	-
204 境港市	-	-	-	-	x	-	-	-	-	-	-	-	-	-	-	-	-	-
01 渡村	-	-	-	-	x	-	-	-	-	-	-	-	-	-	-	-	-	-
01 外江町	-	-	-	-	x	-	-	-	-	-	-	-	-	-	-	-	-	-
03 境町	x	x	-	-	x	-	-	-	-	-	-	-	-	-	-	-	-	-
04 上通村	x	x	-	-	x	x	-	-	-	-	-	-	-	-	-	-	-	-
05 余子村	-	-	-	-	x	-	-	-	-	-	-	-	-	-	-	-	-	-
06 中浜村	-	-	-	-	x	-	-	-	-	-	-	-	-	-	-	-	-	-
302 岩美町	-	-	-	-	x	-	-	-	-	-	-	-	-	-	-	-	-	-
01 大岩村	-	-	-	-	x	-	-	-	-	-	-	-	-	-	-	-	-	-
02 本庄村	-	-	-	-	x	-	-	-	-	-	-	-	-	-	-	-	-	-
03 小田村	-	-	-	-	x	-	-	-	-	-	-	-	-	-	-	-	-	-
04 網代村	-	-	-	-	x	-	-	-	-	-	-	-	-	-	-	-	-	-
05 浦富町	-	-	-	-	x	-	-	-	-	-	-	-	-	-	-	-	-	-
06 田後村	-	-	-	-	x	-	-	-	-	-	-	-	-	-	-	-	-	-
07 眞村	-	-	-	-	x	-	-	-	-	-	-	-	-	-	-	-	-	-
08 岩井町	-	-	-	-	x	-	-	-	-	-	-	-	-	-	-	-	-	-
09 蒲生村	-	-	-	-	x	-	-	-	-	-	-	-	-	-	-	-	-	-
325 若桜町	-	-	-	-	x	-	-	-	-	-	-	-	-	-	-	-	-	-
01 若桜町	-	-	-	-	x	-	-	-	-	-	-	-	-	-	-	-	-	-
02 池田村	-	-	-	-	x	-	-	-	-	-	-	-	-	-	-	-	-	-

2 農業経営体

(15) 販売目的の果樹類の栽培経営体数と栽培面積

単位 { 経営体数：経営体  
面積：a

地域	温州				かみ				かん				その他のかん				りん				経営体数	
	栽培		露地		栽培		露地		栽培		露地		栽培		露地		栽培		露地			経営体数
	実	培	実	培	実	培	実	培	実	培	実	培	実	培	実	培	実	培	実	培		
体数	面積	体数	面積	体数	面積	体数	面積	体数	面積	体数	面積	体数	面積	体数	面積	体数	面積	体数	面積	体数	面積	
328 智頭町	-	-	-	-	-	-	-	-	-	-	-	-	-	-	-	-	-	-	-	-	-	328
01 智頭町	-	-	-	-	-	-	-	-	-	-	-	-	-	-	-	-	-	-	-	-	-	01
02 山郷村	-	-	-	-	-	-	-	-	-	-	-	-	-	-	-	-	-	-	-	-	-	02
329 八頭町	1	x	-	-	-	-	-	-	-	-	-	-	-	-	-	-	-	-	-	-	-	329
01 賀茂村	-	-	-	-	-	-	-	-	-	-	-	-	-	-	-	-	-	-	-	-	-	01
02 国中村	-	-	-	-	-	-	-	-	-	-	-	-	-	-	-	-	-	-	-	-	-	02
03 大御門村	-	-	-	-	-	-	-	-	-	-	-	-	-	-	-	-	-	-	-	-	-	03
04 上私郷村	-	-	-	-	-	-	-	-	-	-	-	-	-	-	-	-	-	-	-	-	-	04
05 中私郷村	-	-	-	-	-	-	-	-	-	-	-	-	-	-	-	-	-	-	-	-	-	05
06 下私郷村	-	-	-	-	-	-	-	-	-	-	-	-	-	-	-	-	-	-	-	-	-	06
07 船岡村	-	-	-	-	-	-	-	-	-	-	-	-	-	-	-	-	-	-	-	-	-	07
08 大伊村	-	-	-	-	-	-	-	-	-	-	-	-	-	-	-	-	-	-	-	-	-	08
09 集村	-	-	-	-	-	-	-	-	-	-	-	-	-	-	-	-	-	-	-	-	-	09
10 安郷村	-	-	-	-	-	-	-	-	-	-	-	-	-	-	-	-	-	-	-	-	-	10
11 丹比村	1	x	-	-	-	-	-	-	-	-	-	-	-	-	-	-	-	-	-	-	-	11
12 八東村	-	-	-	-	-	-	-	-	-	-	-	-	-	-	-	-	-	-	-	-	-	12
364 三朝町	-	-	-	-	-	-	-	-	-	-	-	-	-	-	-	-	-	-	-	-	-	364
01 三朝村	-	-	-	-	-	-	-	-	-	-	-	-	-	-	-	-	-	-	-	-	-	01
02 三徳村	-	-	-	-	-	-	-	-	-	-	-	-	-	-	-	-	-	-	-	-	-	02
03 小畑村	-	-	-	-	-	-	-	-	-	-	-	-	-	-	-	-	-	-	-	-	-	03
04 廻村	-	-	-	-	-	-	-	-	-	-	-	-	-	-	-	-	-	-	-	-	-	04
05 竹田村	-	-	-	-	-	-	-	-	-	-	-	-	-	-	-	-	-	-	-	-	-	05
370 湯梨浜町	3	6	-	-	-	-	-	-	-	-	-	-	-	-	-	-	-	-	-	-	-	370
01 長瀬村	-	-	-	-	-	-	-	-	-	-	-	-	-	-	-	-	-	-	-	-	-	01
02 橋津村	-	-	-	-	-	-	-	-	-	-	-	-	-	-	-	-	-	-	-	-	-	02
03 宇野村	-	-	-	-	-	-	-	-	-	-	-	-	-	-	-	-	-	-	-	-	-	03
04 浅津村	-	-	-	-	-	-	-	-	-	-	-	-	-	-	-	-	-	-	-	-	-	04
05 泊村	-	-	-	-	-	-	-	-	-	-	-	-	-	-	-	-	-	-	-	-	-	05
06 金人村	-	-	-	-	-	-	-	-	-	-	-	-	-	-	-	-	-	-	-	-	-	06
07 東郷村	-	-	-	-	-	-	-	-	-	-	-	-	-	-	-	-	-	-	-	-	-	07
08 松崎村	-	-	-	-	-	-	-	-	-	-	-	-	-	-	-	-	-	-	-	-	-	08
09 花見村	3	6	-	-	-	-	-	-	-	-	-	-	-	-	-	-	-	-	-	-	-	09
371 琴浦町	3	4	-	-	-	-	-	-	-	-	-	-	-	-	-	-	-	-	-	-	-	371
01 浦安町	-	-	-	-	-	-	-	-	-	-	-	-	-	-	-	-	-	-	-	-	-	01
02 上郷村	-	-	-	-	-	-	-	-	-	-	-	-	-	-	-	-	-	-	-	-	-	02
03 下郷村	1	x	-	-	-	-	-	-	-	-	-	-	-	-	-	-	-	-	-	-	-	03
04 古布庄村	-	-	-	-	-	-	-	-	-	-	-	-	-	-	-	-	-	-	-	-	-	04
05 八橋町	-	-	-	-	-	-	-	-	-	-	-	-	-	-	-	-	-	-	-	-	-	05
06 赤碓町	-	-	-	-	-	-	-	-	-	-	-	-	-	-	-	-	-	-	-	-	-	06
07 成美村	-	-	-	-	-	-	-	-	-	-	-	-	-	-	-	-	-	-	-	-	-	07
08 以西村	1	x	-	-	-	-	-	-	-	-	-	-	-	-	-	-	-	-	-	-	-	08
09 安田村	1	x	-	-	-	-	-	-	-	-	-	-	-	-	-	-	-	-	-	-	-	09
372 北条町	-	-	-	-	-	-	-	-	-	-	-	-	-	-	-	-	-	-	-	-	-	372
01 中北条村	-	-	-	-	-	-	-	-	-	-	-	-	-	-	-	-	-	-	-	-	-	01
02 下北条村	-	-	-	-	-	-	-	-	-	-	-	-	-	-	-	-	-	-	-	-	-	02
03 栄村	-	-	-	-	-	-	-	-	-	-	-	-	-	-	-	-	-	-	-	-	-	03
04 天蔵村	-	-	-	-	-	-	-	-	-	-	-	-	-	-	-	-	-	-	-	-	-	04
05 由良町	-	-	-	-	-	-	-	-	-	-	-	-	-	-	-	-	-	-	-	-	-	05

2 農業経営体

(15) 販売目的の果樹類の栽培経営体数と栽培面積

単位 { 経営体数：経営体  
面積：a

地域	温州				かみ				かん				施設				その他				のか				り				ん					
	栽培		経営体数		面積		経営体数		面積		経営体数		面積		経営体数		面積		経営体数		面積		経営体数		面積		経営体数		面積		経営体数		面積	
	実	培	実	培	実	培	実	培	実	培	実	培	実	培	実	培	実	培	実	培	実	培	実	培	実	培	実	培	実	培	実	培		
384 日吉津村	2		1	x	1	x		x		x		x		x		x		x		x		x		x		x		x		x				
386 大山町	2		2	x			x		x		x		x		x		x		x		x		x		x		x		x		x			
01 所子村	-		-		-		-		-		-		-		-		-		-		-		-		-		-		-		-			
02 高麗村2-1	-		-		-		-		-		-		-		-		-		-		-		-		-		-		-		-			
03 大山村	-		-		-		-		-		-		-		-		-		-		-		-		-		-		-		-			
04 光徳村	-		-		-		-		-		-		-		-		-		-		-		-		-		-		-		-			
05 御采屋町	-		-		-		-		-		-		-		-		-		-		-		-		-		-		-		-			
06 名和村	2		2	x		x		x		x		x		x		x		x		x		x		x		x		x		x				
07 庄内村	-		-		-		-		-		-		-		-		-		-		-		-		-		-		-		-			
08 上中山村	-		-		-		-		-		-		-		-		-		-		-		-		-		-		-		-			
09 下中山村	-		-		-		-		-		-		-		-		-		-		-		-		-		-		-		-			
10 蓮坂村	-		-		-		-		-		-		-		-		-		-		-		-		-		-		-		-			
389 南部町	1		1	x		x		x		x		x		x		x		x		x		x		x		x		x		x				
01 天津村	1		1	x		x		x		x		x		x		x		x		x		x		x		x		x		x				
02 天国村	-		-		-		-		-		-		-		-		-		-		-		-		-		-		-		-			
03 法勝寺村	-		-		-		-		-		-		-		-		-		-		-		-		-		-		-		-			
04 上長田村	-		-		-		-		-		-		-		-		-		-		-		-		-		-		-		-			
05 東長田村	-		-		-		-		-		-		-		-		-		-		-		-		-		-		-		-			
06 手間村	-		-		-		-		-		-		-		-		-		-		-		-		-		-		-		-			
07 賀野村	-		-		-		-		-		-		-		-		-		-		-		-		-		-		-		-			
08 幡郷村2-2	-		-		-		-		-		-		-		-		-		-		-		-		-		-		-		-			
390 伯耆町	-		-		-		-		-		-		-		-		-		-		-		-		-		-		-		-			
01 幡郷村2-1	-		-		-		-		-		-		-		-		-		-		-		-		-		-		-		-			
02 大幡村	-		-		-		-		-		-		-		-		-		-		-		-		-		-		-		-			
03 八郷村	-		-		-		-		-		-		-		-		-		-		-		-		-		-		-		-			
04 二部村	-		-		-		-		-		-		-		-		-		-		-		-		-		-		-		-			
05 灌口町	-		-		-		-		-		-		-		-		-		-		-		-		-		-		-		-			
06 日光村2-1	-		-		-		-		-		-		-		-		-		-		-		-		-		-		-		-			
401 日南町	-		-		-		-		-		-		-		-		-		-		-		-		-		-		-		-			
01 大宮村	-		-		-		-		-		-		-		-		-		-		-		-		-		-		-		-			
02 阿毘縁村	-		-		-		-		-		-		-		-		-		-		-		-		-		-		-		-			
03 山上村	-		-		-		-		-		-		-		-		-		-		-		-		-		-		-		-			
04 多里村	-		-		-		-		-		-		-		-		-		-		-		-		-		-		-		-			
05 日野上村	-		-		-		-		-		-		-		-		-		-		-		-		-		-		-		-			
06 福栄村	-		-		-		-		-		-		-		-		-		-		-		-		-		-		-		-			
07 石見村	-		-		-		-		-		-		-		-		-		-		-		-		-		-		-		-			
402 日野町	1		1	x		x		x		x		x		x		x		x		x		x		x		x		x		x				
01 根雨町	-		-		-		-		-		-		-		-		-		-		-		-		-		-		-		-			
02 日野村	-		-		-		-		-		-		-		-		-		-		-		-		-		-		-		-			
03 黒坂町	1		1	x		x		x		x		x		x		x		x		x		x		x		x		x		x				
403 江府町	-		-		-		-		-		-		-		-		-		-		-		-		-		-		-		-			
01 日光村2-2	-		-		-		-		-		-		-		-		-		-		-		-		-		-		-		-			
02 米沢村	-		-		-		-		-		-		-		-		-		-		-		-		-		-		-		-			
03 江尾町	-		-		-		-		-		-		-		-		-		-		-		-		-		-		-		-			
04 神奈川村	-		-		-		-		-		-		-		-		-		-		-		-		-		-		-		-			









2 農業経営体

(15) 販売目的の果樹類の栽培経営体数と栽培面積(つづき)

単位 { 経営体数：経営体  
面積：a

地域	も				お				と				う				び				わ
	栽培 経営体数	露地		施設	栽培 経営体数	露地		施設	栽培 経営体数	露地		施設	栽培 経営体数	露地		施設	栽培 経営体数	露地		施設	
		栽培 経営体数	栽培 面積			栽培 経営体数	栽培 面積			栽培 経営体数	栽培 面積			栽培 経営体数	栽培 面積			栽培 経営体数	栽培 面積		
31 鳥取県	48	48	1,462	1	0	-	-	-	-	-	-	-	17	17	258	-	-	-	-	31	
201 鳥取市	x	x	1,183	x	x	-	-	-	-	-	-	-	13	13	244	-	-	-	-	201	
01 鳥取市	x	x	-	x	x	-	-	-	-	-	-	-	-	-	-	-	-	-	-	01	
02 米里村	x	x	-	x	x	-	-	-	-	-	-	-	-	-	-	-	-	-	-	02	
03 倉田村	x	x	-	x	x	-	-	-	-	-	-	-	-	-	-	-	-	-	-	03	
04 面影村	x	x	1	x	x	-	-	-	-	-	-	-	-	-	-	-	-	-	-	04	
05 神戸村	x	x	1,110	x	x	-	-	-	-	-	-	-	-	-	-	-	-	-	-	05	
06 大和村	x	x	1	x	x	-	-	-	-	-	-	-	-	-	-	-	-	-	-	06	
07 美穂村	x	x	-	x	x	-	-	-	-	-	-	-	-	-	-	-	-	-	-	07	
08 大正村	x	x	-	x	x	-	-	-	-	-	-	-	-	-	-	-	-	-	-	08	
09 東郷村	x	x	-	x	x	-	-	-	-	-	-	-	-	-	-	-	-	-	-	09	
10 豊美村	x	x	-	x	x	-	-	-	-	-	-	-	-	-	-	-	-	-	-	10	
11 明治村	x	x	-	x	x	-	-	-	-	-	-	-	-	-	-	-	-	-	-	11	
12 湖山村	x	x	-	x	x	-	-	-	-	-	-	-	-	-	-	-	-	-	-	12	
13 松保村	x	x	-	x	x	-	-	-	-	-	-	-	-	-	-	-	-	-	-	13	
14 千代水村	x	x	-	x	x	-	-	-	-	-	-	-	-	-	-	-	-	-	-	14	
15 吉岡村	x	x	-	x	x	-	-	-	-	-	-	-	-	-	-	-	-	-	-	15	
16 大郷村	x	x	-	x	x	-	-	-	-	-	-	-	-	-	-	-	-	-	-	16	
17 末恒村	x	x	-	x	x	-	-	-	-	-	-	-	-	-	-	-	-	-	-	17	
18 津ノ井村	x	x	1	x	x	-	-	-	-	-	-	-	-	-	-	-	-	-	-	18	
19 宇佐野村	x	x	-	x	x	-	-	-	-	-	-	-	-	-	-	-	-	-	-	19	
20 成器村	x	x	-	x	x	-	-	-	-	-	-	-	-	-	-	-	-	-	-	20	
21 大茅村	x	x	-	x	x	-	-	-	-	-	-	-	-	-	-	-	-	-	-	21	
22 福部村	x	x	-	x	x	-	-	-	-	-	-	-	-	-	-	-	-	-	-	22	
23 国英村	x	x	-	x	x	-	-	-	-	-	-	-	-	-	-	-	-	-	-	23	
24 河原町	x	x	-	x	x	-	-	-	-	-	-	-	-	-	-	-	-	-	-	24	
25 八上村	x	x	1	x	x	-	-	-	-	-	-	-	-	-	-	-	-	-	-	25	
26 西郷村	x	x	6	x	x	-	-	-	-	-	-	-	-	-	-	-	-	-	-	26	
27 散崎村	x	x	-	x	x	-	-	-	-	-	-	-	-	-	-	-	-	-	-	27	
28 大村	x	x	-	x	x	-	-	-	-	-	-	-	-	-	-	-	-	-	-	28	
29 用瀬町	x	x	-	x	x	-	-	-	-	-	-	-	-	-	-	-	-	-	-	29	
30 社村	x	x	-	x	x	-	-	-	-	-	-	-	-	-	-	-	-	-	-	30	
31 佐治村	x	x	-	x	x	-	-	-	-	-	-	-	-	-	-	-	-	-	-	31	
32 宝木村	x	x	1	x	x	-	-	-	-	-	-	-	-	-	-	-	-	-	-	32	
33 酒津村	x	x	-	x	x	-	-	-	-	-	-	-	-	-	-	-	-	-	-	33	
34 瑞穂村	x	x	-	x	x	-	-	-	-	-	-	-	-	-	-	-	-	-	-	34	
35 浜村町	x	x	-	x	x	-	-	-	-	-	-	-	-	-	-	-	-	-	-	35	
36 渡坂村	x	x	-	x	x	-	-	-	-	-	-	-	-	-	-	-	-	-	-	36	
37 鹿野町	x	x	-	x	x	-	-	-	-	-	-	-	-	-	-	-	-	-	-	37	
38 小鷺河村	x	x	-	x	x	-	-	-	-	-	-	-	-	-	-	-	-	-	-	38	
39 勝谷村	x	x	-	x	x	-	-	-	-	-	-	-	-	-	-	-	-	-	-	39	
40 日置村	x	x	1	x	x	-	-	-	-	-	-	-	-	-	-	-	-	-	-	40	
41 日置谷村	x	x	-	x	x	-	-	-	-	-	-	-	-	-	-	-	-	-	-	41	
42 青谷町	x	x	-	x	x	-	-	-	-	-	-	-	1	1	x	-	-	-	-	42	
43 中郷村	x	x	-	x	x	-	-	-	-	-	-	-	12	12	x	-	-	-	-	43	
44 勝部村	x	x	-	x	x	-	-	-	-	-	-	-	-	-	-	-	-	-	-	44	
202 米子市	x	x	50	x	x	-	-	-	-	-	-	-	-	-	-	-	-	-	-	202	
01 彦名村	x	x	-	x	x	-	-	-	-	-	-	-	-	-	-	-	-	-	-	01	
02 崎津村	x	x	-	x	x	-	-	-	-	-	-	-	-	-	-	-	-	-	-	02	
03 大徳津村	x	x	-	x	x	-	-	-	-	-	-	-	-	-	-	-	-	-	-	03	
84 和田村	x	x	-	x	x	-	-	-	-	-	-	-	-	-	-	-	-	-	-	84	



2 農業経営体

(15) 販売目的の果樹類の栽培経営体数と栽培面積 (つづき)

単位 { 経営体数：経営体  
面積：a

地域	も				お				う				び				わ																																																																																																																																																																																																																																																																																																																																																																																																																																																																																																																																																																																																																																																																																																																																																																											
	栽培		施設		露地		施設		露地		施設		露地		施設																																																																																																																																																																																																																																																																																																																																																																																																																																																																																																																																																																																																																																																																																																																																																																													
	栽培 経営体数	栽培 面積	栽培 経営体数	栽培 面積	栽培 経営体数	栽培 面積	栽培 経営体数	栽培 面積	栽培 経営体数	栽培 面積	栽培 経営体数	栽培 面積	栽培 経営体数	栽培 面積	栽培 経営体数	栽培 面積																																																																																																																																																																																																																																																																																																																																																																																																																																																																																																																																																																																																																																																																																																																																																																												
203 倉吉市																	05 高益村	x	-	-	x	-	-	-	-	-	-	-	-	-	-	-	05	06 夜見村	x	-	-	x	-	-	-	-	-	-	-	-	-	-	-	06	07 米子市	x	-	-	x	-	-	-	-	-	-	-	-	-	-	-	07	08 成美村	x	-	-	x	-	-	-	-	-	-	-	-	-	-	-	08	09 尚徳村	x	1	x	x	-	-	-	-	-	-	-	-	-	-	-	09	10 五千石村	x	-	-	x	-	-	-	-	-	-	-	-	-	-	-	10	11 春日村	x	-	-	x	-	-	-	-	-	-	-	-	-	-	-	11	12 藤村	x	-	-	x	-	-	-	-	-	-	-	-	-	-	-	12	13 大高村	x	-	-	x	-	-	-	-	-	-	-	-	-	-	-	13	14 眞村	x	1	x	x	-	-	-	-	-	-	-	-	-	-	-	14	15 高麗村2-2	x	-	-	x	-	-	-	-	-	-	-	-	-	-	-	15	16 淀江町	x	-	-	x	-	-	-	-	-	-	-	-	-	-	-	16	17 宇田川村	x	1	x	x	-	-	-	-	-	-	-	-	-	-	-	17	18 大和村	x	-	-	x	-	-	-	-	-	-	-	-	-	-	-	18	01 西郷村	x	7	125	x	-	-	-	-	-	-	-	-	-	-	-	203	02 上井町	x	-	-	x	-	-	-	-	-	-	-	-	-	-	-	01	03 倉吉町	x	5	85	x	-	-	-	-	-	-	-	-	-	-	-	02	04 小鴨村	x	-	-	x	-	-	-	-	-	-	-	-	-	-	-	03	05 上小鴨村	x	1	x	x	-	-	-	-	-	-	-	-	-	-	-	04	06 北谷村	x	-	-	x	-	-	-	-	-	-	-	-	-	-	-	05	07 高城村	x	-	-	x	-	-	-	-	-	-	-	-	-	-	-	06	08 社村	x	-	-	x	-	-	-	-	-	-	-	-	-	-	-	07	09 灘手村	x	-	-	x	-	-	-	-	-	-	-	-	-	-	-	08	10 上北桑村	x	-	-	x	-	-	-	-	-	-	-	-	-	-	-	09	11 矢送村	x	-	-	x	-	-	-	-	-	-	-	-	-	-	-	10	12 南谷村	x	-	-	x	-	-	-	-	-	-	-	-	-	-	-	11	13 山守村	x	1	x	x	-	-	-	-	-	-	-	-	-	-	-	12	01 渡村	x	-	-	x	-	-	-	-	-	-	-	-	-	-	-	13	01 外江町	x	-	-	x	-	-	-	-	-	-	-	-	-	-	-	204	03 境町	x	x	x	x	-	-	-	-	-	-	-	-	-	-	-	01	04 上通村	x	x	x	x	x	x	x	x	x	x	x	x	x	x	x	02	05 余子村	x	x	x	x	x	x	x	x	x	x	x	x	x	x	x	03	06 中浜村	x	-	-	x	-	-	-	-	-	-	-	-	-	-	-	04	01 大岩村	x	-	-	x	-	-	-	-	-	-	-	-	-	-	-	05	02 本庄村	x	-	-	x	-	-	-	-	-	-	-	-	-	-	-	06	03 小田村	x	-	-	x	-	-	-	-	-	-	-	-	-	-	-	302	04 網代村	x	-	-	x	-	-	-	-	-	-	-	-	-	-	-	01	05 浦富町	x	-	-	x	-	-	-	-	-	-	-	-	-	-	-	02	06 田後村	x	-	-	x	-	-	-	-	-	-	-	-	-	-	-	03	07 栗村	x	-	-	x	-	-	-	-	-	-	-	-	-	-	-	04	08 岩井町	x	-	-	x	-	-	-	-	-	-	-	-	-	-	-	05	09 蒲生村	x	-	-	x	-	-	-	-	-	-	-	-	-	-	-	06	01 若桜町	x	-	-	x	-	-	-	-	-	-	-	-	-	-	-	302	02 池田村	x	-	-	x	-	-	-	-	-	-	-	-	-	-	-	01
05 高益村	x	-	-	x	-	-	-	-	-	-	-	-	-	-	-	05	06 夜見村	x	-	-	x	-	-	-	-	-	-	-	-	-	-	-	06	07 米子市	x	-	-	x	-	-	-	-	-	-	-	-	-	-	-	07	08 成美村	x	-	-	x	-	-	-	-	-	-	-	-	-	-	-	08	09 尚徳村	x	1	x	x	-	-	-	-	-	-	-	-	-	-	-	09	10 五千石村	x	-	-	x	-	-	-	-	-	-	-	-	-	-	-	10	11 春日村	x	-	-	x	-	-	-	-	-	-	-	-	-	-	-	11	12 藤村	x	-	-	x	-	-	-	-	-	-	-	-	-	-	-	12	13 大高村	x	-	-	x	-	-	-	-	-	-	-	-	-	-	-	13	14 眞村	x	1	x	x	-	-	-	-	-	-	-	-	-	-	-	14	15 高麗村2-2	x	-	-	x	-	-	-	-	-	-	-	-	-	-	-	15	16 淀江町	x	-	-	x	-	-	-	-	-	-	-	-	-	-	-	16	17 宇田川村	x	1	x	x	-	-	-	-	-	-	-	-	-	-	-	17	18 大和村	x	-	-	x	-	-	-	-	-	-	-	-	-	-	-	18	01 西郷村	x	7	125	x	-	-	-	-	-	-	-	-	-	-	-	203	02 上井町	x	-	-	x	-	-	-	-	-	-	-	-	-	-	-	01	03 倉吉町	x	5	85	x	-	-	-	-	-	-	-	-	-	-	-	02	04 小鴨村	x	-	-	x	-	-	-	-	-	-	-	-	-	-	-	03	05 上小鴨村	x	1	x	x	-	-	-	-	-	-	-	-	-	-	-	04	06 北谷村	x	-	-	x	-	-	-	-	-	-	-	-	-	-	-	05	07 高城村	x	-	-	x	-	-	-	-	-	-	-	-	-	-	-	06	08 社村	x	-	-	x	-	-	-	-	-	-	-	-	-	-	-	07	09 灘手村	x	-	-	x	-	-	-	-	-	-	-	-	-	-	-	08	10 上北桑村	x	-	-	x	-	-	-	-	-	-	-	-	-	-	-	09	11 矢送村	x	-	-	x	-	-	-	-	-	-	-	-	-	-	-	10	12 南谷村	x	-	-	x	-	-	-	-	-	-	-	-	-	-	-	11	13 山守村	x	1	x	x	-	-	-	-	-	-	-	-	-	-	-	12	01 渡村	x	-	-	x	-	-	-	-	-	-	-	-	-	-	-	13	01 外江町	x	-	-	x	-	-	-	-	-	-	-	-	-	-	-	204	03 境町	x	x	x	x	-	-	-	-	-	-	-	-	-	-	-	01	04 上通村	x	x	x	x	x	x	x	x	x	x	x	x	x	x	x	02	05 余子村	x	x	x	x	x	x	x	x	x	x	x	x	x	x	x	03	06 中浜村	x	-	-	x	-	-	-	-	-	-	-	-	-	-	-	04	01 大岩村	x	-	-	x	-	-	-	-	-	-	-	-	-	-	-	05	02 本庄村	x	-	-	x	-	-	-	-	-	-	-	-	-	-	-	06	03 小田村	x	-	-	x	-	-	-	-	-	-	-	-	-	-	-	302	04 網代村	x	-	-	x	-	-	-	-	-	-	-	-	-	-	-	01	05 浦富町	x	-	-	x	-	-	-	-	-	-	-	-	-	-	-	02	06 田後村	x	-	-	x	-	-	-	-	-	-	-	-	-	-	-	03	07 栗村	x	-	-	x	-	-	-	-	-	-	-	-	-	-	-	04	08 岩井町	x	-	-	x	-	-	-	-	-	-	-	-	-	-	-	05	09 蒲生村	x	-	-	x	-	-	-	-	-	-	-	-	-	-	-	06	01 若桜町	x	-	-	x	-	-	-	-	-	-	-	-	-	-	-	302	02 池田村	x	-	-	x	-	-	-	-	-	-	-	-	-	-	-	01																	
06 夜見村	x	-	-	x	-	-	-	-	-	-	-	-	-	-	-	06	07 米子市	x	-	-	x	-	-	-	-	-	-	-	-	-	-	-	07	08 成美村	x	-	-	x	-	-	-	-	-	-	-	-	-	-	-	08	09 尚徳村	x	1	x	x	-	-	-	-	-	-	-	-	-	-	-	09	10 五千石村	x	-	-	x	-	-	-	-	-	-	-	-	-	-	-	10	11 春日村	x	-	-	x	-	-	-	-	-	-	-	-	-	-	-	11	12 藤村	x	-	-	x	-	-	-	-	-	-	-	-	-	-	-	12	13 大高村	x	-	-	x	-	-	-	-	-	-	-	-	-	-	-	13	14 眞村	x	1	x	x	-	-	-	-	-	-	-	-	-	-	-	14	15 高麗村2-2	x	-	-	x	-	-	-	-	-	-	-	-	-	-	-	15	16 淀江町	x	-	-	x	-	-	-	-	-	-	-	-	-	-	-	16	17 宇田川村	x	1	x	x	-	-	-	-	-	-	-	-	-	-	-	17	18 大和村	x	-	-	x	-	-	-	-	-	-	-	-	-	-	-	18	01 西郷村	x	7	125	x	-	-	-	-	-	-	-	-	-	-	-	203	02 上井町	x	-	-	x	-	-	-	-	-	-	-	-	-	-	-	01	03 倉吉町	x	5	85	x	-	-	-	-	-	-	-	-	-	-	-	02	04 小鴨村	x	-	-	x	-	-	-	-	-	-	-	-	-	-	-	03	05 上小鴨村	x	1	x	x	-	-	-	-	-	-	-	-	-	-	-	04	06 北谷村	x	-	-	x	-	-	-	-	-	-	-	-	-	-	-	05	07 高城村	x	-	-	x	-	-	-	-	-	-	-	-	-	-	-	06	08 社村	x	-	-	x	-	-	-	-	-	-	-	-	-	-	-	07	09 灘手村	x	-	-	x	-	-	-	-	-	-	-	-	-	-	-	08	10 上北桑村	x	-	-	x	-	-	-	-	-	-	-	-	-	-	-	09	11 矢送村	x	-	-	x	-	-	-	-	-	-	-	-	-	-	-	10	12 南谷村	x	-	-	x	-	-	-	-	-	-	-	-	-	-	-	11	13 山守村	x	1	x	x	-	-	-	-	-	-	-	-	-	-	-	12	01 渡村	x	-	-	x	-	-	-	-	-	-	-	-	-	-	-	13	01 外江町	x	-	-	x	-	-	-	-	-	-	-	-	-	-	-	204	03 境町	x	x	x	x	-	-	-	-	-	-	-	-	-	-	-	01	04 上通村	x	x	x	x	x	x	x	x	x	x	x	x	x	x	x	02	05 余子村	x	x	x	x	x	x	x	x	x	x	x	x	x	x	x	03	06 中浜村	x	-	-	x	-	-	-	-	-	-	-	-	-	-	-	04	01 大岩村	x	-	-	x	-	-	-	-	-	-	-	-	-	-	-	05	02 本庄村	x	-	-	x	-	-	-	-	-	-	-	-	-	-	-	06	03 小田村	x	-	-	x	-	-	-	-	-	-	-	-	-	-	-	302	04 網代村	x	-	-	x	-	-	-	-	-	-	-	-	-	-	-	01	05 浦富町	x	-	-	x	-	-	-	-	-	-	-	-	-	-	-	02	06 田後村	x	-	-	x	-	-	-	-	-	-	-	-	-	-	-	03	07 栗村	x	-	-	x	-	-	-	-	-	-	-	-	-	-	-	04	08 岩井町	x	-	-	x	-	-	-	-	-	-	-	-	-	-	-	05	09 蒲生村	x	-	-	x	-	-	-	-	-	-	-	-	-	-	-	06	01 若桜町	x	-	-	x	-	-	-	-	-	-	-	-	-	-	-	302	02 池田村	x	-	-	x	-	-	-	-	-	-	-	-	-	-	-	01																																		
07 米子市	x	-	-	x	-	-	-	-	-	-	-	-	-	-	-	07	08 成美村	x	-	-	x	-	-	-	-	-	-	-	-	-	-	-	08	09 尚徳村	x	1	x	x	-	-	-	-	-	-	-	-	-	-	-	09	10 五千石村	x	-	-	x	-	-	-	-	-	-	-	-	-	-	-	10	11 春日村	x	-	-	x	-	-	-	-	-	-	-	-	-	-	-	11	12 藤村	x	-	-	x	-	-	-	-	-	-	-	-	-	-	-	12	13 大高村	x	-	-	x	-	-	-	-	-	-	-	-	-	-	-	13	14 眞村	x	1	x	x	-	-	-	-	-	-	-	-	-	-	-	14	15 高麗村2-2	x	-	-	x	-	-	-	-	-	-	-	-	-	-	-	15	16 淀江町	x	-	-	x	-	-	-	-	-	-	-	-	-	-	-	16	17 宇田川村	x	1	x	x	-	-	-	-	-	-	-	-	-	-	-	17	18 大和村	x	-	-	x	-	-	-	-	-	-	-	-	-	-	-	18	01 西郷村	x	7	125	x	-	-	-	-	-	-	-	-	-	-	-	203	02 上井町	x	-	-	x	-	-	-	-	-	-	-	-	-	-	-	01	03 倉吉町	x	5	85	x	-	-	-	-	-	-	-	-	-	-	-	02	04 小鴨村	x	-	-	x	-	-	-	-	-	-	-	-	-	-	-	03	05 上小鴨村	x	1	x	x	-	-	-	-	-	-	-	-	-	-	-	04	06 北谷村	x	-	-	x	-	-	-	-	-	-	-	-	-	-	-	05	07 高城村	x	-	-	x	-	-	-	-	-	-	-	-	-	-	-	06	08 社村	x	-	-	x	-	-	-	-	-	-	-	-	-	-	-	07	09 灘手村	x	-	-	x	-	-	-	-	-	-	-	-	-	-	-	08	10 上北桑村	x	-	-	x	-	-	-	-	-	-	-	-	-	-	-	09	11 矢送村	x	-	-	x	-	-	-	-	-	-	-	-	-	-	-	10	12 南谷村	x	-	-	x	-	-	-	-	-	-	-	-	-	-	-	11	13 山守村	x	1	x	x	-	-	-	-	-	-	-	-	-	-	-	12	01 渡村	x	-	-	x	-	-	-	-	-	-	-	-	-	-	-	13	01 外江町	x	-	-	x	-	-	-	-	-	-	-	-	-	-	-	204	03 境町	x	x	x	x	-	-	-	-	-	-	-	-	-	-	-	01	04 上通村	x	x	x	x	x	x	x	x	x	x	x	x	x	x	x	02	05 余子村	x	x	x	x	x	x	x	x	x	x	x	x	x	x	x	03	06 中浜村	x	-	-	x	-	-	-	-	-	-	-	-	-	-	-	04	01 大岩村	x	-	-	x	-	-	-	-	-	-	-	-	-	-	-	05	02 本庄村	x	-	-	x	-	-	-	-	-	-	-	-	-	-	-	06	03 小田村	x	-	-	x	-	-	-	-	-	-	-	-	-	-	-	302	04 網代村	x	-	-	x	-	-	-	-	-	-	-	-	-	-	-	01	05 浦富町	x	-	-	x	-	-	-	-	-	-	-	-	-	-	-	02	06 田後村	x	-	-	x	-	-	-	-	-	-	-	-	-	-	-	03	07 栗村	x	-	-	x	-	-	-	-	-	-	-	-	-	-	-	04	08 岩井町	x	-	-	x	-	-	-	-	-	-	-	-	-	-	-	05	09 蒲生村	x	-	-	x	-	-	-	-	-	-	-	-	-	-	-	06	01 若桜町	x	-	-	x	-	-	-	-	-	-	-	-	-	-	-	302	02 池田村	x	-	-	x	-	-	-	-	-	-	-	-	-	-	-	01																																																			
08 成美村	x	-	-	x	-	-	-	-	-	-	-	-	-	-	-	08	09 尚徳村	x	1	x	x	-	-	-	-	-	-	-	-	-	-	-	09	10 五千石村	x	-	-	x	-	-	-	-	-	-	-	-	-	-	-	10	11 春日村	x	-	-	x	-	-	-	-	-	-	-	-	-	-	-	11	12 藤村	x	-	-	x	-	-	-	-	-	-	-	-	-	-	-	12	13 大高村	x	-	-	x	-	-	-	-	-	-	-	-	-	-	-	13	14 眞村	x	1	x	x	-	-	-	-	-	-	-	-	-	-	-	14	15 高麗村2-2	x	-	-	x	-	-	-	-	-	-	-	-	-	-	-	15	16 淀江町	x	-	-	x	-	-	-	-	-	-	-	-	-	-	-	16	17 宇田川村	x	1	x	x	-	-	-	-	-	-	-	-	-	-	-	17	18 大和村	x	-	-	x	-	-	-	-	-	-	-	-	-	-	-	18	01 西郷村	x	7	125	x	-	-	-	-	-	-	-	-	-	-	-	203	02 上井町	x	-	-	x	-	-	-	-	-	-	-	-	-	-	-	01	03 倉吉町	x	5	85	x	-	-	-	-	-	-	-	-	-	-	-	02	04 小鴨村	x	-	-	x	-	-	-	-	-	-	-	-	-	-	-	03	05 上小鴨村	x	1	x	x	-	-	-	-	-	-	-	-	-	-	-	04	06 北谷村	x	-	-	x	-	-	-	-	-	-	-	-	-	-	-	05	07 高城村	x	-	-	x	-	-	-	-	-	-	-	-	-	-	-	06	08 社村	x	-	-	x	-	-	-	-	-	-	-	-	-	-	-	07	09 灘手村	x	-	-	x	-	-	-	-	-	-	-	-	-	-	-	08	10 上北桑村	x	-	-	x	-	-	-	-	-	-	-	-	-	-	-	09	11 矢送村	x	-	-	x	-	-	-	-	-	-	-	-	-	-	-	10	12 南谷村	x	-	-	x	-	-	-	-	-	-	-	-	-	-	-	11	13 山守村	x	1	x	x	-	-	-	-	-	-	-	-	-	-	-	12	01 渡村	x	-	-	x	-	-	-	-	-	-	-	-	-	-	-	13	01 外江町	x	-	-	x	-	-	-	-	-	-	-	-	-	-	-	204	03 境町	x	x	x	x	-	-	-	-	-	-	-	-	-	-	-	01	04 上通村	x	x	x	x	x	x	x	x	x	x	x	x	x	x	x	02	05 余子村	x	x	x	x	x	x	x	x	x	x	x	x	x	x	x	03	06 中浜村	x	-	-	x	-	-	-	-	-	-	-	-	-	-	-	04	01 大岩村	x	-	-	x	-	-	-	-	-	-	-	-	-	-	-	05	02 本庄村	x	-	-	x	-	-	-	-	-	-	-	-	-	-	-	06	03 小田村	x	-	-	x	-	-	-	-	-	-	-	-	-	-	-	302	04 網代村	x	-	-	x	-	-	-	-	-	-	-	-	-	-	-	01	05 浦富町	x	-	-	x	-	-	-	-	-	-	-	-	-	-	-	02	06 田後村	x	-	-	x	-	-	-	-	-	-	-	-	-	-	-	03	07 栗村	x	-	-	x	-	-	-	-	-	-	-	-	-	-	-	04	08 岩井町	x	-	-	x	-	-	-	-	-	-	-	-	-	-	-	05	09 蒲生村	x	-	-	x	-	-	-	-	-	-	-	-	-	-	-	06	01 若桜町	x	-	-	x	-	-	-	-	-	-	-	-	-	-	-	302	02 池田村	x	-	-	x	-	-	-	-	-	-	-	-	-	-	-	01																																																																				
09 尚徳村	x	1	x	x	-	-	-	-	-	-	-	-	-	-	-	09	10 五千石村	x	-	-	x	-	-	-	-	-	-	-	-	-	-	-	10	11 春日村	x	-	-	x	-	-	-	-	-	-	-	-	-	-	-	11	12 藤村	x	-	-	x	-	-	-	-	-	-	-	-	-	-	-	12	13 大高村	x	-	-	x	-	-	-	-	-	-	-	-	-	-	-	13	14 眞村	x	1	x	x	-	-	-	-	-	-	-	-	-	-	-	14	15 高麗村2-2	x	-	-	x	-	-	-	-	-	-	-	-	-	-	-	15	16 淀江町	x	-	-	x	-	-	-	-	-	-	-	-	-	-	-	16	17 宇田川村	x	1	x	x	-	-	-	-	-	-	-	-	-	-	-	17	18 大和村	x	-	-	x	-	-	-	-	-	-	-	-	-	-	-	18	01 西郷村	x	7	125	x	-	-	-	-	-	-	-	-	-	-	-	203	02 上井町	x	-	-	x	-	-	-	-	-	-	-	-	-	-	-	01	03 倉吉町	x	5	85	x	-	-	-	-	-	-	-	-	-	-	-	02	04 小鴨村	x	-	-	x	-	-	-	-	-	-	-	-	-	-	-	03	05 上小鴨村	x	1	x	x	-	-	-	-	-	-	-	-	-	-	-	04	06 北谷村	x	-	-	x	-	-	-	-	-	-	-	-	-	-	-	05	07 高城村	x	-	-	x	-	-	-	-	-	-	-	-	-	-	-	06	08 社村	x	-	-	x	-	-	-	-	-	-	-	-	-	-	-	07	09 灘手村	x	-	-	x	-	-	-	-	-	-	-	-	-	-	-	08	10 上北桑村	x	-	-	x	-	-	-	-	-	-	-	-	-	-	-	09	11 矢送村	x	-	-	x	-	-	-	-	-	-	-	-	-	-	-	10	12 南谷村	x	-	-	x	-	-	-	-	-	-	-	-	-	-	-	11	13 山守村	x	1	x	x	-	-	-	-	-	-	-	-	-	-	-	12	01 渡村	x	-	-	x	-	-	-	-	-	-	-	-	-	-	-	13	01 外江町	x	-	-	x	-	-	-	-	-	-	-	-	-	-	-	204	03 境町	x	x	x	x	-	-	-	-	-	-	-	-	-	-	-	01	04 上通村	x	x	x	x	x	x	x	x	x	x	x	x	x	x	x	02	05 余子村	x	x	x	x	x	x	x	x	x	x	x	x	x	x	x	03	06 中浜村	x	-	-	x	-	-	-	-	-	-	-	-	-	-	-	04	01 大岩村	x	-	-	x	-	-	-	-	-	-	-	-	-	-	-	05	02 本庄村	x	-	-	x	-	-	-	-	-	-	-	-	-	-	-	06	03 小田村	x	-	-	x	-	-	-	-	-	-	-	-	-	-	-	302	04 網代村	x	-	-	x	-	-	-	-	-	-	-	-	-	-	-	01	05 浦富町	x	-	-	x	-	-	-	-	-	-	-	-	-	-	-	02	06 田後村	x	-	-	x	-	-	-	-	-	-	-	-	-	-	-	03	07 栗村	x	-	-	x	-	-	-	-	-	-	-	-	-	-	-	04	08 岩井町	x	-	-	x	-	-	-	-	-	-	-	-	-	-	-	05	09 蒲生村	x	-	-	x	-	-	-	-	-	-	-	-	-	-	-	06	01 若桜町	x	-	-	x	-	-	-	-	-	-	-	-	-	-	-	302	02 池田村	x	-	-	x	-	-	-	-	-	-	-	-	-	-	-	01																																																																																					
10 五千石村	x	-	-	x	-	-	-	-	-	-	-	-	-	-	-	10	11 春日村	x	-	-	x	-	-	-	-	-	-	-	-	-	-	-	11	12 藤村	x	-	-	x	-	-	-	-	-	-	-	-	-	-	-	12	13 大高村	x	-	-	x	-	-	-	-	-	-	-	-	-	-	-	13	14 眞村	x	1	x	x	-	-	-	-	-	-	-	-	-	-	-	14	15 高麗村2-2	x	-	-	x	-	-	-	-	-	-	-	-	-	-	-	15	16 淀江町	x	-	-	x	-	-	-	-	-	-	-	-	-	-	-	16	17 宇田川村	x	1	x	x	-	-	-	-	-	-	-	-	-	-	-	17	18 大和村	x	-	-	x	-	-	-	-	-	-	-	-	-	-	-	18	01 西郷村	x	7	125	x	-	-	-	-	-	-	-	-	-	-	-	203	02 上井町	x	-	-	x	-	-	-	-	-	-	-	-	-	-	-	01	03 倉吉町	x	5	85	x	-	-	-	-	-	-	-	-	-	-	-	02	04 小鴨村	x	-	-	x	-	-	-	-	-	-	-	-	-	-	-	03	05 上小鴨村	x	1	x	x	-	-	-	-	-	-	-	-	-	-	-	04	06 北谷村	x	-	-	x	-	-	-	-	-	-	-	-	-	-	-	05	07 高城村	x	-	-	x	-	-	-	-	-	-	-	-	-	-	-	06	08 社村	x	-	-	x	-	-	-	-	-	-	-	-	-	-	-	07	09 灘手村	x	-	-	x	-	-	-	-	-	-	-	-	-	-	-	08	10 上北桑村	x	-	-	x	-	-	-	-	-	-	-	-	-	-	-	09	11 矢送村	x	-	-	x	-	-	-	-	-	-	-	-	-	-	-	10	12 南谷村	x	-	-	x	-	-	-	-	-	-	-	-	-	-	-	11	13 山守村	x	1	x	x	-	-	-	-	-	-	-	-	-	-	-	12	01 渡村	x	-	-	x	-	-	-	-	-	-	-	-	-	-	-	13	01 外江町	x	-	-	x	-	-	-	-	-	-	-	-	-	-	-	204	03 境町	x	x	x	x	-	-	-	-	-	-	-	-	-	-	-	01	04 上通村	x	x	x	x	x	x	x	x	x	x	x	x	x	x	x	02	05 余子村	x	x	x	x	x	x	x	x	x	x	x	x	x	x	x	03	06 中浜村	x	-	-	x	-	-	-	-	-	-	-	-	-	-	-	04	01 大岩村	x	-	-	x	-	-	-	-	-	-	-	-	-	-	-	05	02 本庄村	x	-	-	x	-	-	-	-	-	-	-	-	-	-	-	06	03 小田村	x	-	-	x	-	-	-	-	-	-	-	-	-	-	-	302	04 網代村	x	-	-	x	-	-	-	-	-	-	-	-	-	-	-	01	05 浦富町	x	-	-	x	-	-	-	-	-	-	-	-	-	-	-	02	06 田後村	x	-	-	x	-	-	-	-	-	-	-	-	-	-	-	03	07 栗村	x	-	-	x	-	-	-	-	-	-	-	-	-	-	-	04	08 岩井町	x	-	-	x	-	-	-	-	-	-	-	-	-	-	-	05	09 蒲生村	x	-	-	x	-	-	-	-	-	-	-	-	-	-	-	06	01 若桜町	x	-	-	x	-	-	-	-	-	-	-	-	-	-	-	302	02 池田村	x	-	-	x	-	-	-	-	-	-	-	-	-	-	-	01																																																																																																						
11 春日村	x	-	-	x	-	-	-	-	-	-	-	-	-	-	-	11	12 藤村	x	-	-	x	-	-	-	-	-	-	-	-	-	-	-	12	13 大高村	x	-	-	x	-	-	-	-	-	-	-	-	-	-	-	13	14 眞村	x	1	x	x	-	-	-	-	-	-	-	-	-	-	-	14	15 高麗村2-2	x	-	-	x	-	-	-	-	-	-	-	-	-	-	-	15	16 淀江町	x	-	-	x	-	-	-	-	-	-	-	-	-	-	-	16	17 宇田川村	x	1	x	x	-	-	-	-	-	-	-	-	-	-	-	17	18 大和村	x	-	-	x	-	-	-	-	-	-	-	-	-	-	-	18	01 西郷村	x	7	125	x	-	-	-	-	-	-	-	-	-	-	-	203	02 上井町	x	-	-	x	-	-	-	-	-	-	-	-	-	-	-	01	03 倉吉町	x	5	85	x	-	-	-	-	-	-	-	-	-	-	-	02	04 小鴨村	x	-	-	x	-	-	-	-	-	-	-	-	-	-	-	03	05 上小鴨村	x	1	x	x	-	-	-	-	-	-	-	-	-	-	-	04	06 北谷村	x	-	-	x	-	-	-	-	-	-	-	-	-	-	-	05	07 高城村	x	-	-	x	-	-	-	-	-	-	-	-	-	-	-	06	08 社村	x	-	-	x	-	-	-	-	-	-	-	-	-	-	-	07	09 灘手村	x	-	-	x	-	-	-	-	-	-	-	-	-	-	-	08	10 上北桑村	x	-	-	x	-	-	-	-	-	-	-	-	-	-	-	09	11 矢送村	x	-	-	x	-	-	-	-	-	-	-	-	-	-	-	10	12 南谷村	x	-	-	x	-	-	-	-	-	-	-	-	-	-	-	11	13 山守村	x	1	x	x	-	-	-	-	-	-	-	-	-	-	-	12	01 渡村	x	-	-	x	-	-	-	-	-	-	-	-	-	-	-	13	01 外江町	x	-	-	x	-	-	-	-	-	-	-	-	-	-	-	204	03 境町	x	x	x	x	-	-	-	-	-	-	-	-	-	-	-	01	04 上通村	x	x	x	x	x	x	x	x	x	x	x	x	x	x	x	02	05 余子村	x	x	x	x	x	x	x	x	x	x	x	x	x	x	x	03	06 中浜村	x	-	-	x	-	-	-	-	-	-	-	-	-	-	-	04	01 大岩村	x	-	-	x	-	-	-	-	-	-	-	-	-	-	-	05	02 本庄村	x	-	-	x	-	-	-	-	-	-	-	-	-	-	-	06	03 小田村	x	-	-	x	-	-	-	-	-	-	-	-	-	-	-	302	04 網代村	x	-	-	x	-	-	-	-	-	-	-	-	-	-	-	01	05 浦富町	x	-	-	x	-	-	-	-	-	-	-	-	-	-	-	02	06 田後村	x	-	-	x	-	-	-	-	-	-	-	-	-	-	-	03	07 栗村	x	-	-	x	-	-	-	-	-	-	-	-	-	-	-	04	08 岩井町	x	-	-	x	-	-	-	-	-	-	-	-	-	-	-	05	09 蒲生村	x	-	-	x	-	-	-	-	-	-	-	-	-	-	-	06	01 若桜町	x	-	-	x	-	-	-	-	-	-	-	-	-	-	-	302	02 池田村	x	-	-	x	-	-	-	-	-	-	-	-	-	-	-	01																																																																																																																							
12 藤村	x	-	-	x	-	-	-	-	-	-	-	-	-	-	-	12	13 大高村	x	-	-	x	-	-	-	-	-	-	-	-	-	-	-	13	14 眞村	x	1	x	x	-	-	-	-	-	-	-	-	-	-	-	14	15 高麗村2-2	x	-	-	x	-	-	-	-	-	-	-	-	-	-	-	15	16 淀江町	x	-	-	x	-	-	-	-	-	-	-	-	-	-	-	16	17 宇田川村	x	1	x	x	-	-	-	-	-	-	-	-	-	-	-	17	18 大和村	x	-	-	x	-	-	-	-	-	-	-	-	-	-	-	18	01 西郷村	x	7	125	x	-	-	-	-	-	-	-	-	-	-	-	203	02 上井町	x	-	-	x	-	-	-	-	-	-	-	-	-	-	-	01	03 倉吉町	x	5	85	x	-	-	-	-	-	-	-	-	-	-	-	02	04 小鴨村	x	-	-	x	-	-	-	-	-	-	-	-	-	-	-	03	05 上小鴨村	x	1	x	x	-	-	-	-	-	-	-	-	-	-	-	04	06 北谷村	x	-	-	x	-	-	-	-	-	-	-	-	-	-	-	05	07 高城村	x	-	-	x	-	-	-	-	-	-	-	-	-	-	-	06	08 社村	x	-	-	x	-	-	-	-	-	-	-	-	-	-	-	07	09 灘手村	x	-	-	x	-	-	-	-	-	-	-	-	-	-	-	08	10 上北桑村	x	-	-	x	-	-	-	-	-	-	-	-	-	-	-	09	11 矢送村	x	-	-	x	-	-	-	-	-	-	-	-	-	-	-	10	12 南谷村	x	-	-	x	-	-	-	-	-	-	-	-	-	-	-	11	13 山守村	x	1	x	x	-	-	-	-	-	-	-	-	-	-	-	12	01 渡村	x	-	-	x	-	-	-	-	-	-	-	-	-	-	-	13	01 外江町	x	-	-	x	-	-	-	-	-	-	-	-	-	-	-	204	03 境町	x	x	x	x	-	-	-	-	-	-	-	-	-	-	-	01	04 上通村	x	x	x	x	x	x	x	x	x	x	x	x	x	x	x	02	05 余子村	x	x	x	x	x	x	x	x	x	x	x	x	x	x	x	03	06 中浜村	x	-	-	x	-	-	-	-	-	-	-	-	-	-	-	04	01 大岩村	x	-	-	x	-	-	-	-	-	-	-	-	-	-	-	05	02 本庄村	x	-	-	x	-	-	-	-	-	-	-	-	-	-	-	06	03 小田村	x	-	-	x	-	-	-	-	-	-	-	-	-	-	-	302	04 網代村	x	-	-	x	-	-	-	-	-	-	-	-	-	-	-	01	05 浦富町	x	-	-	x	-	-	-	-	-	-	-	-	-	-	-	02	06 田後村	x	-	-	x	-	-	-	-	-	-	-	-	-	-	-	03	07 栗村	x	-	-	x	-	-	-	-	-	-	-	-	-	-	-	04	08 岩井町	x	-	-	x	-	-	-	-	-	-	-	-	-	-	-	05	09 蒲生村	x	-	-	x	-	-	-	-	-	-	-	-	-	-	-	06	01 若桜町	x	-	-	x	-	-	-	-	-	-	-	-	-	-	-	302	02 池田村	x	-	-	x	-	-	-	-	-	-	-	-	-	-	-	01																																																																																																																																								
13 大高村	x	-	-	x	-	-	-	-	-	-	-	-	-	-	-	13	14 眞村	x	1	x	x	-	-	-	-	-	-	-	-	-	-	-	14	15 高麗村2-2	x	-	-	x	-	-	-	-	-	-	-	-	-	-	-	15	16 淀江町	x	-	-	x	-	-	-	-	-	-	-	-	-	-	-	16	17 宇田川村	x	1	x	x	-	-	-	-	-	-	-	-	-	-	-	17	18 大和村	x	-	-	x	-	-	-	-	-	-	-	-	-	-	-	18	01 西郷村	x	7	125	x	-	-	-	-	-	-	-	-	-	-	-	203	02 上井町	x	-	-	x	-	-	-	-	-	-	-	-	-	-	-	01	03 倉吉町	x	5	85	x	-	-	-	-	-	-	-	-	-	-	-	02	04 小鴨村	x	-	-	x	-	-	-	-	-	-	-	-	-	-	-	03	05 上小鴨村	x	1	x	x	-	-	-	-	-	-	-	-	-	-	-	04	06 北谷村	x	-	-	x	-	-	-	-	-	-	-	-	-	-	-	05	07 高城村	x	-	-	x	-	-	-	-	-	-	-	-	-	-	-	06	08 社村	x	-	-	x	-	-	-	-	-	-	-	-	-	-	-	07	09 灘手村	x	-	-	x	-	-	-	-	-	-	-	-	-	-	-	08	10 上北桑村	x	-	-	x	-	-	-	-	-	-	-	-	-	-	-	09	11 矢送村	x	-	-	x	-	-	-	-	-	-	-	-	-	-	-	10	12 南谷村	x	-	-	x	-	-	-	-	-	-	-	-	-	-	-	11	13 山守村	x	1	x	x	-	-	-	-	-	-	-	-	-	-	-	12	01 渡村	x	-	-	x	-	-	-	-	-	-	-	-	-	-	-	13	01 外江町	x	-	-	x	-	-	-	-	-	-	-	-	-	-	-	204	03 境町	x	x	x	x	-	-	-	-	-	-	-	-	-	-	-	01	04 上通村	x	x	x	x	x	x	x	x	x	x	x	x	x	x	x	02	05 余子村	x	x	x	x	x	x	x	x	x	x	x	x	x	x	x	03	06 中浜村	x	-	-	x	-	-	-	-	-	-	-	-	-	-	-	04	01 大岩村	x	-	-	x	-	-	-	-	-	-	-	-	-	-	-	05	02 本庄村	x	-	-	x	-	-	-	-	-	-	-	-	-	-	-	06	03 小田村	x	-	-	x	-	-	-	-	-	-	-	-	-	-	-	302	04 網代村	x	-	-	x	-	-	-	-	-	-	-	-	-	-	-	01	05 浦富町	x	-	-	x	-	-	-	-	-	-	-	-	-	-	-	02	06 田後村	x	-	-	x	-	-	-	-	-	-	-	-	-	-	-	03	07 栗村	x	-	-	x	-	-	-	-	-	-	-	-	-	-	-	04	08 岩井町	x	-	-	x	-	-	-	-	-	-	-	-	-	-	-	05	09 蒲生村	x	-	-	x	-	-	-	-	-	-	-	-	-	-	-	06	01 若桜町	x	-	-	x	-	-	-	-	-	-	-	-	-	-	-	302	02 池田村	x	-	-	x	-	-	-	-	-	-	-	-	-	-	-	01																																																																																																																																																									
14 眞村	x	1	x	x	-	-	-	-	-	-	-	-	-	-	-	14	15 高麗村2-2	x	-	-	x	-	-	-	-	-	-	-	-	-	-	-	15	16 淀江町	x	-	-	x	-	-	-	-	-	-	-	-	-	-	-	16	17 宇田川村	x	1	x	x	-	-	-	-	-	-	-	-	-	-	-	17	18 大和村	x	-	-	x	-	-	-	-	-	-	-	-	-	-	-	18	01 西郷村	x	7	125	x	-	-	-	-	-	-	-	-	-	-	-	203	02 上井町	x	-	-	x	-	-	-	-	-	-	-	-	-	-	-	01	03 倉吉町	x	5	85	x	-	-	-	-	-	-	-	-	-	-	-	02	04 小鴨村	x	-	-	x	-	-	-	-	-	-	-	-	-	-	-	03	05 上小鴨村	x	1	x	x	-	-	-	-	-	-	-	-	-	-	-	04	06 北谷村	x	-	-	x	-	-	-	-	-	-	-	-	-	-	-	05	07 高城村	x	-	-	x	-	-	-	-	-	-	-	-	-	-	-	06	08 社村	x	-	-	x	-	-	-	-	-	-	-	-	-	-	-	07	09 灘手村	x	-	-	x	-	-	-	-	-	-	-	-	-	-	-	08	10 上北桑村	x	-	-	x	-	-	-	-	-	-	-	-	-	-	-	09	11 矢送村	x	-	-	x	-	-	-	-	-	-	-	-	-	-	-	10	12 南谷村	x	-	-	x	-	-	-	-	-	-	-	-	-	-	-	11	13 山守村	x	1	x	x	-	-	-	-	-	-	-	-	-	-	-	12	01 渡村	x	-	-	x	-	-	-	-	-	-	-	-	-	-	-	13	01 外江町	x	-	-	x	-	-	-	-	-	-	-	-	-	-	-	204	03 境町	x	x	x	x	-	-	-	-	-	-	-	-	-	-	-	01	04 上通村	x	x	x	x	x	x	x	x	x	x	x	x	x	x	x	02	05 余子村	x	x	x	x	x	x	x	x	x	x	x	x	x	x	x	03	06 中浜村	x	-	-	x	-	-	-	-	-	-	-	-	-	-	-	04	01 大岩村	x	-	-	x	-	-	-	-	-	-	-	-	-	-	-	05	02 本庄村	x	-	-	x	-	-	-	-	-	-	-	-	-	-	-	06	03 小田村	x	-	-	x	-	-	-	-	-	-	-	-	-	-	-	302	04 網代村	x	-	-	x	-	-	-	-	-	-	-	-	-	-	-	01	05 浦富町	x	-	-	x	-	-	-	-	-	-	-	-	-	-	-	02	06 田後村	x	-	-	x	-	-	-	-	-	-	-	-	-	-	-	03	07 栗村	x	-	-	x	-	-	-	-	-	-	-	-	-	-	-	04	08 岩井町	x	-	-	x	-	-	-	-	-	-	-	-	-	-	-	05	09 蒲生村	x	-	-	x	-	-	-	-	-	-	-	-	-	-	-	06	01 若桜町	x	-	-	x	-	-	-	-	-	-	-	-	-	-	-	302	02 池田村	x	-	-	x	-	-	-	-	-	-	-	-	-	-	-	01																																																																																																																																																																										
15 高麗村2-2	x	-	-	x	-	-	-	-	-	-	-	-	-	-	-	15	16 淀江町	x	-	-	x	-	-	-	-	-	-	-	-	-	-	-	16	17 宇田川村	x	1	x	x	-	-	-	-	-	-	-	-	-	-	-	17	18 大和村	x	-	-	x	-	-	-	-	-	-	-	-	-	-	-	18	01 西郷村	x	7	125	x	-	-	-	-	-	-	-	-	-	-	-	203	02 上井町	x	-	-	x	-	-	-	-	-	-	-	-	-	-	-	01	03 倉吉町	x	5	85	x	-	-	-	-	-	-	-	-	-	-	-	02	04 小鴨村	x	-	-	x	-	-	-	-	-	-	-	-	-	-	-	03	05 上小鴨村	x	1	x	x	-	-	-	-	-	-	-	-	-	-	-	04	06 北谷村	x	-	-	x	-	-	-	-	-	-	-	-	-	-	-	05	07 高城村	x	-	-	x	-	-	-	-	-	-	-	-	-	-	-	06	08 社村	x	-	-	x	-	-	-	-	-	-	-	-	-	-	-	07	09 灘手村	x	-	-	x	-	-	-	-	-	-	-	-	-	-	-	08	10 上北桑村	x	-	-	x	-	-	-	-	-	-	-	-	-	-	-	09	11 矢送村	x	-	-	x	-	-	-	-	-	-	-	-	-	-	-	10	12 南谷村	x	-	-	x	-	-	-	-	-	-	-	-	-	-	-	11	13 山守村	x	1	x	x	-	-	-	-	-	-	-	-	-	-	-	12	01 渡村	x	-	-	x	-	-	-	-	-	-	-	-	-	-	-	13	01 外江町	x	-	-	x	-	-	-	-	-	-	-	-	-	-	-	204	03 境町	x	x	x	x	-	-	-	-	-	-	-	-	-	-	-	01	04 上通村	x	x	x	x	x	x	x	x	x	x	x	x	x	x	x	02	05 余子村	x	x	x	x	x	x	x	x	x	x	x	x	x	x	x	03	06 中浜村	x	-	-	x	-	-	-	-	-	-	-	-	-	-	-	04	01 大岩村	x	-	-	x	-	-	-	-	-	-	-	-	-	-	-	05	02 本庄村	x	-	-	x	-	-	-	-	-	-	-	-	-	-	-	06	03 小田村	x	-	-	x	-	-	-	-	-	-	-	-	-	-	-	302	04 網代村	x	-	-	x	-	-	-	-	-	-	-	-	-	-	-	01	05 浦富町	x	-	-	x	-	-	-	-	-	-	-	-	-	-	-	02	06 田後村	x	-	-	x	-	-	-	-	-	-	-	-	-	-	-	03	07 栗村	x	-	-	x	-	-	-	-	-	-	-	-	-	-	-	04	08 岩井町	x	-	-	x	-	-	-	-	-	-	-	-	-	-	-	05	09 蒲生村	x	-	-	x	-	-	-	-	-	-	-	-	-	-	-	06	01 若桜町	x	-	-	x	-	-	-	-	-	-	-	-	-	-	-	302	02 池田村	x	-	-	x	-	-	-	-	-	-	-	-	-	-	-	01																																																																																																																																																																																											
16 淀江町	x	-	-	x	-	-	-	-	-	-	-	-	-	-	-	16	17 宇田川村	x	1	x	x	-	-	-	-	-	-	-	-	-	-	-	17	18 大和村	x	-	-	x	-	-	-	-	-	-	-	-	-	-	-	18	01 西郷村	x	7	125	x	-	-	-	-	-	-	-	-	-	-	-	203	02 上井町	x	-	-	x	-	-	-	-	-	-	-	-	-	-	-	01	03 倉吉町	x	5	85	x	-	-	-	-	-	-	-	-	-	-	-	02	04 小鴨村	x	-	-	x	-	-	-	-	-	-	-	-	-	-	-	03	05 上小鴨村	x	1	x	x	-	-	-	-	-	-	-	-	-	-	-	04	06 北谷村	x	-	-	x	-	-	-	-	-	-	-	-	-	-	-	05	07 高城村	x	-	-	x	-	-	-	-	-	-	-	-	-	-	-	06	08 社村	x	-	-	x	-	-	-	-	-	-	-	-	-	-	-	07	09 灘手村	x	-	-	x	-	-	-	-	-	-	-	-	-	-	-	08	10 上北桑村	x	-	-	x	-	-	-	-	-	-	-	-	-	-	-	09	11 矢送村	x	-	-	x	-	-	-	-	-	-	-	-	-	-	-	10	12 南谷村	x	-	-	x	-	-	-	-	-	-	-	-	-	-	-	11	13 山守村	x	1	x	x	-	-	-	-	-	-	-	-	-	-	-	12	01 渡村	x	-	-	x	-	-	-	-	-	-	-	-	-	-	-	13	01 外江町	x	-	-	x	-	-	-	-	-	-	-	-	-	-	-	204	03 境町	x	x	x	x	-	-	-	-	-	-	-	-	-	-	-	01	04 上通村	x	x	x	x	x	x	x	x	x	x	x	x	x	x	x	02	05 余子村	x	x	x	x	x	x	x	x	x	x	x	x	x	x	x	03	06 中浜村	x	-	-	x	-	-	-	-	-	-	-	-	-	-	-	04	01 大岩村	x	-	-	x	-	-	-	-	-	-	-	-	-	-	-	05	02 本庄村	x	-	-	x	-	-	-	-	-	-	-	-	-	-	-	06	03 小田村	x	-	-	x	-	-	-	-	-	-	-	-	-	-	-	302	04 網代村	x	-	-	x	-	-	-	-	-	-	-	-	-	-	-	01	05 浦富町	x	-	-	x	-	-	-	-	-	-	-	-	-	-	-	02	06 田後村	x	-	-	x	-	-	-	-	-	-	-	-	-	-	-	03	07 栗村	x	-	-	x	-	-	-	-	-	-	-	-	-	-	-	04	08 岩井町	x	-	-	x	-	-	-	-	-	-	-	-	-	-	-	05	09 蒲生村	x	-	-	x	-	-	-	-	-	-	-	-	-	-	-	06	01 若桜町	x	-	-	x	-	-	-	-	-	-	-	-	-	-	-	302	02 池田村	x	-	-	x	-	-	-	-	-	-	-	-	-	-	-	01																																																																																																																																																																																																												
17 宇田川村	x	1	x	x	-	-	-	-	-	-	-	-	-	-	-	17	18 大和村	x	-	-	x	-	-	-	-	-	-	-	-	-	-	-	18	01 西郷村	x	7	125	x	-	-	-	-	-	-	-	-	-	-	-	203	02 上井町	x	-	-	x	-	-	-	-	-	-	-	-	-	-	-	01	03 倉吉町	x	5	85	x	-	-	-	-	-	-	-	-	-	-	-	02	04 小鴨村	x	-	-	x	-	-	-	-	-	-	-	-	-	-	-	03	05 上小鴨村	x	1	x	x	-	-	-	-	-	-	-	-	-	-	-	04	06 北谷村	x	-	-	x	-	-	-	-	-	-	-	-	-	-	-	05	07 高城村	x	-	-	x	-	-	-	-	-	-	-	-	-	-	-	06	08 社村	x	-	-	x	-	-	-	-	-	-	-	-	-	-	-	07	09 灘手村	x	-	-	x	-	-	-	-	-	-	-	-	-	-	-	08	10 上北桑村	x	-	-	x	-	-	-	-	-	-	-	-	-	-	-	09	11 矢送村	x	-	-	x	-	-	-	-	-	-	-	-	-	-	-	10	12 南谷村	x	-	-	x	-	-	-	-	-	-	-	-	-	-	-	11	13 山守村	x	1	x	x	-	-	-	-	-	-	-	-	-	-	-	12	01 渡村	x	-	-	x	-	-	-	-	-	-	-	-	-	-	-	13	01 外江町	x	-	-	x	-	-	-	-	-	-	-	-	-	-	-	204	03 境町	x	x	x	x	-	-	-	-	-	-	-	-	-	-	-	01	04 上通村	x	x	x	x	x	x	x	x	x	x	x	x	x	x	x	02	05 余子村	x	x	x	x	x	x	x	x	x	x	x	x	x	x	x	03	06 中浜村	x	-	-	x	-	-	-	-	-	-	-	-	-	-	-	04	01 大岩村	x	-	-	x	-	-	-	-	-	-	-	-	-	-	-	05	02 本庄村	x	-	-	x	-	-	-	-	-	-	-	-	-	-	-	06	03 小田村	x	-	-	x	-	-	-	-	-	-	-	-	-	-	-	302	04 網代村	x	-	-	x	-	-	-	-	-	-	-	-	-	-	-	01	05 浦富町	x	-	-	x	-	-	-	-	-	-	-	-	-	-	-	02	06 田後村	x	-	-	x	-	-	-	-	-	-	-	-	-	-	-	03	07 栗村	x	-	-	x	-	-	-	-	-	-	-	-	-	-	-	04	08 岩井町	x	-	-	x	-	-	-	-	-	-	-	-	-	-	-	05	09 蒲生村	x	-	-	x	-	-	-	-	-	-	-	-	-	-	-	06	01 若桜町	x	-	-	x	-	-	-	-	-	-	-	-	-	-	-	302	02 池田村	x	-	-	x	-	-	-	-	-	-	-	-	-	-	-	01																																																																																																																																																																																																																													
18 大和村	x	-	-	x	-	-	-	-	-	-	-	-	-	-	-	18	01 西郷村	x	7	125	x	-	-	-	-	-	-	-	-	-	-	-	203	02 上井町	x	-	-	x	-	-	-	-	-	-	-	-	-	-	-	01	03 倉吉町	x	5	85	x	-	-	-	-	-	-	-	-	-	-	-	02	04 小鴨村	x	-	-	x	-	-	-	-	-	-	-	-	-	-	-	03	05 上小鴨村	x	1	x	x	-	-	-	-	-	-	-	-	-	-	-	04	06 北谷村	x	-	-	x	-	-	-	-	-	-	-	-	-	-	-	05	07 高城村	x	-	-	x	-	-	-	-	-	-	-	-	-	-	-	06	08 社村	x	-	-	x	-	-	-	-	-	-	-	-	-	-	-	07	09 灘手村	x	-	-	x	-	-	-	-	-	-	-	-	-	-	-	08	10 上北桑村	x	-	-	x	-	-	-	-	-	-	-	-	-	-	-	09	11 矢送村	x	-	-	x	-	-	-	-	-	-	-	-	-	-	-	10	12 南谷村	x	-	-	x	-	-	-	-	-	-	-	-	-	-	-	11	13 山守村	x	1	x	x	-	-	-	-	-	-	-	-	-	-	-	12	01 渡村	x	-	-	x	-	-	-	-	-	-	-	-	-	-	-	13	01 外江町	x	-	-	x	-	-	-	-	-	-	-	-	-	-	-	204	03 境町	x	x	x	x	-	-	-	-	-	-	-	-	-	-	-	01	04 上通村	x	x	x	x	x	x	x	x	x	x	x	x	x	x	x	02	05 余子村	x	x	x	x	x	x	x	x	x	x	x	x	x	x	x	03	06 中浜村	x	-	-	x	-	-	-	-	-	-	-	-	-	-	-	04	01 大岩村	x	-	-	x	-	-	-	-	-	-	-	-	-	-	-	05	02 本庄村	x	-	-	x	-	-	-	-	-	-	-	-	-	-	-	06	03 小田村	x	-	-	x	-	-	-	-	-	-	-	-	-	-	-	302	04 網代村	x	-	-	x	-	-	-	-	-	-	-	-	-	-	-	01	05 浦富町	x	-	-	x	-	-	-	-	-	-	-	-	-	-	-	02	06 田後村	x	-	-	x	-	-	-	-	-	-	-	-	-	-	-	03	07 栗村	x	-	-	x	-	-	-	-	-	-	-	-	-	-	-	04	08 岩井町	x	-	-	x	-	-	-	-	-	-	-	-	-	-	-	05	09 蒲生村	x	-	-	x	-	-	-	-	-	-	-	-	-	-	-	06	01 若桜町	x	-	-	x	-	-	-	-	-	-	-	-	-	-	-	302	02 池田村	x	-	-	x	-	-	-	-	-	-	-	-	-	-	-	01																																																																																																																																																																																																																																														
01 西郷村	x	7	125	x	-	-	-	-	-	-	-	-	-	-	-	203	02 上井町	x	-	-	x	-	-	-	-	-	-	-	-	-	-	-	01	03 倉吉町	x	5	85	x	-	-	-	-	-	-	-	-	-	-	-	02	04 小鴨村	x	-	-	x	-	-	-	-	-	-	-	-	-	-	-	03	05 上小鴨村	x	1	x	x	-	-	-	-	-	-	-	-	-	-	-	04	06 北谷村	x	-	-	x	-	-	-	-	-	-	-	-	-	-	-	05	07 高城村	x	-	-	x	-	-	-	-	-	-	-	-	-	-	-	06	08 社村	x	-	-	x	-	-	-	-	-	-	-	-	-	-	-	07	09 灘手村	x	-	-	x	-	-	-	-	-	-	-	-	-	-	-	08	10 上北桑村	x	-	-	x	-	-	-	-	-	-	-	-	-	-	-	09	11 矢送村	x	-	-	x	-	-	-	-	-	-	-	-	-	-	-	10	12 南谷村	x	-	-	x	-	-	-	-	-	-	-	-	-	-	-	11	13 山守村	x	1	x	x	-	-	-	-	-	-	-	-	-	-	-	12	01 渡村	x	-	-	x	-	-	-	-	-	-	-	-	-	-	-	13	01 外江町	x	-	-	x	-	-	-	-	-	-	-	-	-	-	-	204	03 境町	x	x	x	x	-	-	-	-	-	-	-	-	-	-	-	01	04 上通村	x	x	x	x	x	x	x	x	x	x	x	x	x	x	x	02	05 余子村	x	x	x	x	x	x	x	x	x	x	x	x	x	x	x	03	06 中浜村	x	-	-	x	-	-	-	-	-	-	-	-	-	-	-	04	01 大岩村	x	-	-	x	-	-	-	-	-	-	-	-	-	-	-	05	02 本庄村	x	-	-	x	-	-	-	-	-	-	-	-	-	-	-	06	03 小田村	x	-	-	x	-	-	-	-	-	-	-	-	-	-	-	302	04 網代村	x	-	-	x	-	-	-	-	-	-	-	-	-	-	-	01	05 浦富町	x	-	-	x	-	-	-	-	-	-	-	-	-	-	-	02	06 田後村	x	-	-	x	-	-	-	-	-	-	-	-	-	-	-	03	07 栗村	x	-	-	x	-	-	-	-	-	-	-	-	-	-	-	04	08 岩井町	x	-	-	x	-	-	-	-	-	-	-	-	-	-	-	05	09 蒲生村	x	-	-	x	-	-	-	-	-	-	-	-	-	-	-	06	01 若桜町	x	-	-	x	-	-	-	-	-	-	-	-	-	-	-	302	02 池田村	x	-	-	x	-	-	-	-	-	-	-	-	-	-	-	01																																																																																																																																																																																																																																																															
02 上井町	x	-	-	x	-	-	-	-	-	-	-	-	-	-	-	01	03 倉吉町	x	5	85	x	-	-	-	-	-	-	-	-	-	-	-	02	04 小鴨村	x	-	-	x	-	-	-	-	-	-	-	-	-	-	-	03	05 上小鴨村	x	1	x	x	-	-	-	-	-	-	-	-	-	-	-	04	06 北谷村	x	-	-	x	-	-	-	-	-	-	-	-	-	-	-	05	07 高城村	x	-	-	x	-	-	-	-	-	-	-	-	-	-	-	06	08 社村	x	-	-	x	-	-	-	-	-	-	-	-	-	-	-	07	09 灘手村	x	-	-	x	-	-	-	-	-	-	-	-	-	-	-	08	10 上北桑村	x	-	-	x	-	-	-	-	-	-	-	-	-	-	-	09	11 矢送村	x	-	-	x	-	-	-	-	-	-	-	-	-	-	-	10	12 南谷村	x	-	-	x	-	-	-	-	-	-	-	-	-	-	-	11	13 山守村	x	1	x	x	-	-	-	-	-	-	-	-	-	-	-	12	01 渡村	x	-	-	x	-	-	-	-	-	-	-	-	-	-	-	13	01 外江町	x	-	-	x	-	-	-	-	-	-	-	-	-	-	-	204	03 境町	x	x	x	x	-	-	-	-	-	-	-	-	-	-	-	01	04 上通村	x	x	x	x	x	x	x	x	x	x	x	x	x	x	x	02	05 余子村	x	x	x	x	x	x	x	x	x	x	x	x	x	x	x	03	06 中浜村	x	-	-	x	-	-	-	-	-	-	-	-	-	-	-	04	01 大岩村	x	-	-	x	-	-	-	-	-	-	-	-	-	-	-	05	02 本庄村	x	-	-	x	-	-	-	-	-	-	-	-	-	-	-	06	03 小田村	x	-	-	x	-	-	-	-	-	-	-	-	-	-	-	302	04 網代村	x	-	-	x	-	-	-	-	-	-	-	-	-	-	-	01	05 浦富町	x	-	-	x	-	-	-	-	-	-	-	-	-	-	-	02	06 田後村	x	-	-	x	-	-	-	-	-	-	-	-	-	-	-	03	07 栗村	x	-	-	x	-	-	-	-	-	-	-	-	-	-	-	04	08 岩井町	x	-	-	x	-	-	-	-	-	-	-	-	-	-	-	05	09 蒲生村	x	-	-	x	-	-	-	-	-	-	-	-	-	-	-	06	01 若桜町	x	-	-	x	-	-	-	-	-	-	-	-	-	-	-	302	02 池田村	x	-	-	x	-	-	-	-	-	-	-	-	-	-	-	01																																																																																																																																																																																																																																																																																
03 倉吉町	x	5	85	x	-	-	-	-	-	-	-	-	-	-	-	02	04 小鴨村	x	-	-	x	-	-	-	-	-	-	-	-	-	-	-	03	05 上小鴨村	x	1	x	x	-	-	-	-	-	-	-	-	-	-	-	04	06 北谷村	x	-	-	x	-	-	-	-	-	-	-	-	-	-	-	05	07 高城村	x	-	-	x	-	-	-	-	-	-	-	-	-	-	-	06	08 社村	x	-	-	x	-	-	-	-	-	-	-	-	-	-	-	07	09 灘手村	x	-	-	x	-	-	-	-	-	-	-	-	-	-	-	08	10 上北桑村	x	-	-	x	-	-	-	-	-	-	-	-	-	-	-	09	11 矢送村	x	-	-	x	-	-	-	-	-	-	-	-	-	-	-	10	12 南谷村	x	-	-	x	-	-	-	-	-	-	-	-	-	-	-	11	13 山守村	x	1	x	x	-	-	-	-	-	-	-	-	-	-	-	12	01 渡村	x	-	-	x	-	-	-	-	-	-	-	-	-	-	-	13	01 外江町	x	-	-	x	-	-	-	-	-	-	-	-	-	-	-	204	03 境町	x	x	x	x	-	-	-	-	-	-	-	-	-	-	-	01	04 上通村	x	x	x	x	x	x	x	x	x	x	x	x	x	x	x	02	05 余子村	x	x	x	x	x	x	x	x	x	x	x	x	x	x	x	03	06 中浜村	x	-	-	x	-	-	-	-	-	-	-	-	-	-	-	04	01 大岩村	x	-	-	x	-	-	-	-	-	-	-	-	-	-	-	05	02 本庄村	x	-	-	x	-	-	-	-	-	-	-	-	-	-	-	06	03 小田村	x	-	-	x	-	-	-	-	-	-	-	-	-	-	-	302	04 網代村	x	-	-	x	-	-	-	-	-	-	-	-	-	-	-	01	05 浦富町	x	-	-	x	-	-	-	-	-	-	-	-	-	-	-	02	06 田後村	x	-	-	x	-	-	-	-	-	-	-	-	-	-	-	03	07 栗村	x	-	-	x	-	-	-	-	-	-	-	-	-	-	-	04	08 岩井町	x	-	-	x	-	-	-	-	-	-	-	-	-	-	-	05	09 蒲生村	x	-	-	x	-	-	-	-	-	-	-	-	-	-	-	06	01 若桜町	x	-	-	x	-	-	-	-	-	-	-	-	-	-	-	302	02 池田村	x	-	-	x	-	-	-	-	-	-	-	-	-	-	-	01																																																																																																																																																																																																																																																																																																	
04 小鴨村	x	-	-	x	-	-	-	-	-	-	-	-	-	-	-	03	05 上小鴨村	x	1	x	x	-	-	-	-	-	-	-	-	-	-	-	04	06 北谷村	x	-	-	x	-	-	-	-	-	-	-	-	-	-	-	05	07 高城村	x	-	-	x	-	-	-	-	-	-	-	-	-	-	-	06	08 社村	x	-	-	x	-	-	-	-	-	-	-	-	-	-	-	07	09 灘手村	x	-	-	x	-	-	-	-	-	-	-	-	-	-	-	08	10 上北桑村	x	-	-	x	-	-	-	-	-	-	-	-	-	-	-	09	11 矢送村	x	-	-	x	-	-	-	-	-	-	-	-	-	-	-	10	12 南谷村	x	-	-	x	-	-	-	-	-	-	-	-	-	-	-	11	13 山守村	x	1	x	x	-	-	-	-	-	-	-	-	-	-	-	12	01 渡村	x	-	-	x	-	-	-	-	-	-	-	-	-	-	-	13	01 外江町	x	-	-	x	-	-	-	-	-	-	-	-	-	-	-	204	03 境町	x	x	x	x	-	-	-	-	-	-	-	-	-	-	-	01	04 上通村	x	x	x	x	x	x	x	x	x	x	x	x	x	x	x	02	05 余子村	x	x	x	x	x	x	x	x	x	x	x	x	x	x	x	03	06 中浜村	x	-	-	x	-	-	-	-	-	-	-	-	-	-	-	04	01 大岩村	x	-	-	x	-	-	-	-	-	-	-	-	-	-	-	05	02 本庄村	x	-	-	x	-	-	-	-	-	-	-	-	-	-	-	06	03 小田村	x	-	-	x	-	-	-	-	-	-	-	-	-	-	-	302	04 網代村	x	-	-	x	-	-	-	-	-	-	-	-	-	-	-	01	05 浦富町	x	-	-	x	-	-	-	-	-	-	-	-	-	-	-	02	06 田後村	x	-	-	x	-	-	-	-	-	-	-	-	-	-	-	03	07 栗村	x	-	-	x	-	-	-	-	-	-	-	-	-	-	-	04	08 岩井町	x	-	-	x	-	-	-	-	-	-	-	-	-	-	-	05	09 蒲生村	x	-	-	x	-	-	-	-	-	-	-	-	-	-	-	06	01 若桜町	x	-	-	x	-	-	-	-	-	-	-	-	-	-	-	302	02 池田村	x	-	-	x	-	-	-	-	-	-	-	-	-	-	-	01																																																																																																																																																																																																																																																																																																																		
05 上小鴨村	x	1	x	x	-	-	-	-	-	-	-	-	-	-	-	04	06 北谷村	x	-	-	x	-	-	-	-	-	-	-	-	-	-	-	05	07 高城村	x	-	-	x	-	-	-	-	-	-	-	-	-	-	-	06	08 社村	x	-	-	x	-	-	-	-	-	-	-	-	-	-	-	07	09 灘手村	x	-	-	x	-	-	-	-	-	-	-	-	-	-	-	08	10 上北桑村	x	-	-	x	-	-	-	-	-	-	-	-	-	-	-	09	11 矢送村	x	-	-	x	-	-	-	-	-	-	-	-	-	-	-	10	12 南谷村	x	-	-	x	-	-	-	-	-	-	-	-	-	-	-	11	13 山守村	x	1	x	x	-	-	-	-	-	-	-	-	-	-	-	12	01 渡村	x	-	-	x	-	-	-	-	-	-	-	-	-	-	-	13	01 外江町	x	-	-	x	-	-	-	-	-	-	-	-	-	-	-	204	03 境町	x	x	x	x	-	-	-	-	-	-	-	-	-	-	-	01	04 上通村	x	x	x	x	x	x	x	x	x	x	x	x	x	x	x	02	05 余子村	x	x	x	x	x	x	x	x	x	x	x	x	x	x	x	03	06 中浜村	x	-	-	x	-	-	-	-	-	-	-	-	-	-	-	04	01 大岩村	x	-	-	x	-	-	-	-	-	-	-	-	-	-	-	05	02 本庄村	x	-	-	x	-	-	-	-	-	-	-	-	-	-	-	06	03 小田村	x	-	-	x	-	-	-	-	-	-	-	-	-	-	-	302	04 網代村	x	-	-	x	-	-	-	-	-	-	-	-	-	-	-	01	05 浦富町	x	-	-	x	-	-	-	-	-	-	-	-	-	-	-	02	06 田後村	x	-	-	x	-	-	-	-	-	-	-	-	-	-	-	03	07 栗村	x	-	-	x	-	-	-	-	-	-	-	-	-	-	-	04	08 岩井町	x	-	-	x	-	-	-	-	-	-	-	-	-	-	-	05	09 蒲生村	x	-	-	x	-	-	-	-	-	-	-	-	-	-	-	06	01 若桜町	x	-	-	x	-	-	-	-	-	-	-	-	-	-	-	302	02 池田村	x	-	-	x	-	-	-	-	-	-	-	-	-	-	-	01																																																																																																																																																																																																																																																																																																																																			
06 北谷村	x	-	-	x	-	-	-	-	-	-	-	-	-	-	-	05	07 高城村	x	-	-	x	-	-	-	-	-	-	-	-	-	-	-	06	08 社村	x	-	-	x	-	-	-	-	-	-	-	-	-	-	-	07	09 灘手村	x	-	-	x	-	-	-	-	-	-	-	-	-	-	-	08	10 上北桑村	x	-	-	x	-	-	-	-	-	-	-	-	-	-	-	09	11 矢送村	x	-	-	x	-	-	-	-	-	-	-	-	-	-	-	10	12 南谷村	x	-	-	x	-	-	-	-	-	-	-	-	-	-	-	11	13 山守村	x	1	x	x	-	-	-	-	-	-	-	-	-	-	-	12	01 渡村	x	-	-	x	-	-	-	-	-	-	-	-	-	-	-	13	01 外江町	x	-	-	x	-	-	-	-	-	-	-	-	-	-	-	204	03 境町	x	x	x	x	-	-	-	-	-	-	-	-	-	-	-	01	04 上通村	x	x	x	x	x	x	x	x	x	x	x	x	x	x	x	02	05 余子村	x	x	x	x	x	x	x	x	x	x	x	x	x	x	x	03	06 中浜村	x	-	-	x	-	-	-	-	-	-	-	-	-	-	-	04	01 大岩村	x	-	-	x	-	-	-	-	-	-	-	-	-	-	-	05	02 本庄村	x	-	-	x	-	-	-	-	-	-	-	-	-	-	-	06	03 小田村	x	-	-	x	-	-	-	-	-	-	-	-	-	-	-	302	04 網代村	x	-	-	x	-	-	-	-	-	-	-	-	-	-	-	01	05 浦富町	x	-	-	x	-	-	-	-	-	-	-	-	-	-	-	02	06 田後村	x	-	-	x	-	-	-	-	-	-	-	-	-	-	-	03	07 栗村	x	-	-	x	-	-	-	-	-	-	-	-	-	-	-	04	08 岩井町	x	-	-	x	-	-	-	-	-	-	-	-	-	-	-	05	09 蒲生村	x	-	-	x	-	-	-	-	-	-	-	-	-	-	-	06	01 若桜町	x	-	-	x	-	-	-	-	-	-	-	-	-	-	-	302	02 池田村	x	-	-	x	-	-	-	-	-	-	-	-	-	-	-	01																																																																																																																																																																																																																																																																																																																																																				
07 高城村	x	-	-	x	-	-	-	-	-	-	-	-	-	-	-	06	08 社村	x	-	-	x	-	-	-	-	-	-	-	-	-	-	-	07	09 灘手村	x	-	-	x	-	-	-	-	-	-	-	-	-	-	-	08	10 上北桑村	x	-	-	x	-	-	-	-	-	-	-	-	-	-	-	09	11 矢送村	x	-	-	x	-	-	-	-	-	-	-	-	-	-	-	10	12 南谷村	x	-	-	x	-	-	-	-	-	-	-	-	-	-	-	11	13 山守村	x	1	x	x	-	-	-	-	-	-	-	-	-	-	-	12	01 渡村	x	-	-	x	-	-	-	-	-	-	-	-	-	-	-	13	01 外江町	x	-	-	x	-	-	-	-	-	-	-	-	-	-	-	204	03 境町	x	x	x	x	-	-	-	-	-	-	-	-	-	-	-	01	04 上通村	x	x	x	x	x	x	x	x	x	x	x	x	x	x	x	02	05 余子村	x	x	x	x	x	x	x	x	x	x	x	x	x	x	x	03	06 中浜村	x	-	-	x	-	-	-	-	-	-	-	-	-	-	-	04	01 大岩村	x	-	-	x	-	-	-	-	-	-	-	-	-	-	-	05	02 本庄村	x	-	-	x	-	-	-	-	-	-	-	-	-	-	-	06	03 小田村	x	-	-	x	-	-	-	-	-	-	-	-	-	-	-	302	04 網代村	x	-	-	x	-	-	-	-	-	-	-	-	-	-	-	01	05 浦富町	x	-	-	x	-	-	-	-	-	-	-	-	-	-	-	02	06 田後村	x	-	-	x	-	-	-	-	-	-	-	-	-	-	-	03	07 栗村	x	-	-	x	-	-	-	-	-	-	-	-	-	-	-	04	08 岩井町	x	-	-	x	-	-	-	-	-	-	-	-	-	-	-	05	09 蒲生村	x	-	-	x	-	-	-	-	-	-	-	-	-	-	-	06	01 若桜町	x	-	-	x	-	-	-	-	-	-	-	-	-	-	-	302	02 池田村	x	-	-	x	-	-	-	-	-	-	-	-	-	-	-	01																																																																																																																																																																																																																																																																																																																																																																					
08 社村	x	-	-	x	-	-	-	-	-	-	-	-	-	-	-	07	09 灘手村	x	-	-	x	-	-	-	-	-	-	-	-	-	-	-	08	10 上北桑村	x	-	-	x	-	-	-	-	-	-	-	-	-	-	-	09	11 矢送村	x	-	-	x	-	-	-	-	-	-	-	-	-	-	-	10	12 南谷村	x	-	-	x	-	-	-	-	-	-	-	-	-	-	-	11	13 山守村	x	1	x	x	-	-	-	-	-	-	-	-	-	-	-	12	01 渡村	x	-	-	x	-	-	-	-	-	-	-	-	-	-	-	13	01 外江町	x	-	-	x	-	-	-	-	-	-	-	-	-	-	-	204	03 境町	x	x	x	x	-	-	-	-	-	-	-	-	-	-	-	01	04 上通村	x	x	x	x	x	x	x	x	x	x	x	x	x	x	x	02	05 余子村	x	x	x	x	x	x	x	x	x	x	x	x	x	x	x	03	06 中浜村	x	-	-	x	-	-	-	-	-	-	-	-	-	-	-	04	01 大岩村	x	-	-	x	-	-	-	-	-	-	-	-	-	-	-	05	02 本庄村	x	-	-	x	-	-	-	-	-	-	-	-	-	-	-	06	03 小田村	x	-	-	x	-	-	-	-	-	-	-	-	-	-	-	302	04 網代村	x	-	-	x	-	-	-	-	-	-	-	-	-	-	-	01	05 浦富町	x	-	-	x	-	-	-	-	-	-	-	-	-	-	-	02	06 田後村	x	-	-	x	-	-	-	-	-	-	-	-	-	-	-	03	07 栗村	x	-	-	x	-	-	-	-	-	-	-	-	-	-	-	04	08 岩井町	x	-	-	x	-	-	-	-	-	-	-	-	-	-	-	05	09 蒲生村	x	-	-	x	-	-	-	-	-	-	-	-	-	-	-	06	01 若桜町	x	-	-	x	-	-	-	-	-	-	-	-	-	-	-	302	02 池田村	x	-	-	x	-	-	-	-	-	-	-	-	-	-	-	01																																																																																																																																																																																																																																																																																																																																																																																						
09 灘手村	x	-	-	x	-	-	-	-	-	-	-	-	-	-	-	08	10 上北桑村	x	-	-	x	-	-	-	-	-	-	-	-	-	-	-	09	11 矢送村	x	-	-	x	-	-	-	-	-	-	-	-	-	-	-	10	12 南谷村	x	-	-	x	-	-	-	-	-	-	-	-	-	-	-	11	13 山守村	x	1	x	x	-	-	-	-	-	-	-	-	-	-	-	12	01 渡村	x	-	-	x	-	-	-	-	-	-	-	-	-	-	-	13	01 外江町	x	-	-	x	-	-	-	-	-	-	-	-	-	-	-	204	03 境町	x	x	x	x	-	-	-	-	-	-	-	-	-	-	-	01	04 上通村	x	x	x	x	x	x	x	x	x	x	x	x	x	x	x	02	05 余子村	x	x	x	x	x	x	x	x	x	x	x	x	x	x	x	03	06 中浜村	x	-	-	x	-	-	-	-	-	-	-	-	-	-	-	04	01 大岩村	x	-	-	x	-	-	-	-	-	-	-	-	-	-	-	05	02 本庄村	x	-	-	x	-	-	-	-	-	-	-	-	-	-	-	06	03 小田村	x	-	-	x	-	-	-	-	-	-	-	-	-	-	-	302	04 網代村	x	-	-	x	-	-	-	-	-	-	-	-	-	-	-	01	05 浦富町	x	-	-	x	-	-	-	-	-	-	-	-	-	-	-	02	06 田後村	x	-	-	x	-	-	-	-	-	-	-	-	-	-	-	03	07 栗村	x	-	-	x	-	-	-	-	-	-	-	-	-	-	-	04	08 岩井町	x	-	-	x	-	-	-	-	-	-	-	-	-	-	-	05	09 蒲生村	x	-	-	x	-	-	-	-	-	-	-	-	-	-	-	06	01 若桜町	x	-	-	x	-	-	-	-	-	-	-	-	-	-	-	302	02 池田村	x	-	-	x	-	-	-	-	-	-	-	-	-	-	-	01																																																																																																																																																																																																																																																																																																																																																																																																							
10 上北桑村	x	-	-	x	-	-	-	-	-	-	-	-	-	-	-	09	11 矢送村	x	-	-	x	-	-	-	-	-	-	-	-	-	-	-	10	12 南谷村	x	-	-	x	-	-	-	-	-	-	-	-	-	-	-	11	13 山守村	x	1	x	x	-	-	-	-	-	-	-	-	-	-	-	12	01 渡村	x	-	-	x	-	-	-	-	-	-	-	-	-	-	-	13	01 外江町	x	-	-	x	-	-	-	-	-	-	-	-	-	-	-	204	03 境町	x	x	x	x	-	-	-	-	-	-	-	-	-	-	-	01	04 上通村	x	x	x	x	x	x	x	x	x	x	x	x	x	x	x	02	05 余子村	x	x	x	x	x	x	x	x	x	x	x	x	x	x	x	03	06 中浜村	x	-	-	x	-	-	-	-	-	-	-	-	-	-	-	04	01 大岩村	x	-	-	x	-	-	-	-	-	-	-	-	-	-	-	05	02 本庄村	x	-	-	x	-	-	-	-	-	-	-	-	-	-	-	06	03 小田村	x	-	-	x	-	-	-	-	-	-	-	-	-	-	-	302	04 網代村	x	-	-	x	-	-	-	-	-	-	-	-	-	-	-	01	05 浦富町	x	-	-	x	-	-	-	-	-	-	-	-	-	-	-	02	06 田後村	x	-	-	x	-	-	-	-	-	-	-	-	-	-	-	03	07 栗村	x	-	-	x	-	-	-	-	-	-	-	-	-	-	-	04	08 岩井町	x	-	-	x	-	-	-	-	-	-	-	-	-	-	-	05	09 蒲生村	x	-	-	x	-	-	-	-	-	-	-	-	-	-	-	06	01 若桜町	x	-	-	x	-	-	-	-	-	-	-	-	-	-	-	302	02 池田村	x	-	-	x	-	-	-	-	-	-	-	-	-	-	-	01																																																																																																																																																																																																																																																																																																																																																																																																																								
11 矢送村	x	-	-	x	-	-	-	-	-	-	-	-	-	-	-	10	12 南谷村	x	-	-	x	-	-	-	-	-	-	-	-	-	-	-	11	13 山守村	x	1	x	x	-	-	-	-	-	-	-	-	-	-	-	12	01 渡村	x	-	-	x	-	-	-	-	-	-	-	-	-	-	-	13	01 外江町	x	-	-	x	-	-	-	-	-	-	-	-	-	-	-	204	03 境町	x	x	x	x	-	-	-	-	-	-	-	-	-	-	-	01	04 上通村	x	x	x	x	x	x	x	x	x	x	x	x	x	x	x	02	05 余子村	x	x	x	x	x	x	x	x	x	x	x	x	x	x	x	03	06 中浜村	x	-	-	x	-	-	-	-	-	-	-	-	-	-	-	04	01 大岩村	x	-	-	x	-	-	-	-	-	-	-	-	-	-	-	05	02 本庄村	x	-	-	x	-	-	-	-	-	-	-	-	-	-	-	06	03 小田村	x	-	-	x	-	-	-	-	-	-	-	-	-	-	-	302	04 網代村	x	-	-	x	-	-	-	-	-	-	-	-	-	-	-	01	05 浦富町	x	-	-	x	-	-	-	-	-	-	-	-	-	-	-	02	06 田後村	x	-	-	x	-	-	-	-	-	-	-	-	-	-	-	03	07 栗村	x	-	-	x	-	-	-	-	-	-	-	-	-	-	-	04	08 岩井町	x	-	-	x	-	-	-	-	-	-	-	-	-	-	-	05	09 蒲生村	x	-	-	x	-	-	-	-	-	-	-	-	-	-	-	06	01 若桜町	x	-	-	x	-	-	-	-	-	-	-	-	-	-	-	302	02 池田村	x	-	-	x	-	-	-	-	-	-	-	-	-	-	-	01																																																																																																																																																																																																																																																																																																																																																																																																																																									
12 南谷村	x	-	-	x	-	-	-	-	-	-	-	-	-	-	-	11	13 山守村	x	1	x	x	-	-	-	-	-	-	-	-	-	-	-	12	01 渡村	x	-	-	x	-	-	-	-	-	-	-	-	-	-	-	13	01 外江町	x	-	-	x	-	-	-	-	-	-	-	-	-	-	-	204	03 境町	x	x	x	x	-	-	-	-	-	-	-	-	-	-	-	01	04 上通村	x	x	x	x	x	x	x	x	x	x	x	x	x	x	x	02	05 余子村	x	x	x	x	x	x	x	x	x	x	x	x	x	x	x	03	06 中浜村	x	-	-	x	-	-	-	-	-	-	-	-	-	-	-	04	01 大岩村	x	-	-	x	-	-	-	-	-	-	-	-	-	-	-	05	02 本庄村	x	-	-	x	-	-	-	-	-	-	-	-	-	-	-	06	03 小田村	x	-	-	x	-	-	-	-	-	-	-	-	-	-	-	302	04 網代村	x	-	-	x	-	-	-	-	-	-	-	-	-	-	-	01	05 浦富町	x	-	-	x	-	-	-	-	-	-	-	-	-	-	-	02	06 田後村	x	-	-	x	-	-	-	-	-	-	-	-	-	-	-	03	07 栗村	x	-	-	x	-	-	-	-	-	-	-	-	-	-	-	04	08 岩井町	x	-	-	x	-	-	-	-	-	-	-	-	-	-	-	05	09 蒲生村	x	-	-	x	-	-	-	-	-	-	-	-	-	-	-	06	01 若桜町	x	-	-	x	-	-	-	-	-	-	-	-	-	-	-	302	02 池田村	x	-	-	x	-	-	-	-	-	-	-	-	-	-	-	01																																																																																																																																																																																																																																																																																																																																																																																																																																																										
13 山守村	x	1	x	x	-	-	-	-	-	-	-	-	-	-	-	12	01 渡村	x	-	-	x	-	-	-	-	-	-	-	-	-	-	-	13	01 外江町	x	-	-	x	-	-	-	-	-	-	-	-	-	-	-	204	03 境町	x	x	x	x	-	-	-	-	-	-	-	-	-	-	-	01	04 上通村	x	x	x	x	x	x	x	x	x	x	x	x	x	x	x	02	05 余子村	x	x	x	x	x	x	x	x	x	x	x	x	x	x	x	03	06 中浜村	x	-	-	x	-	-	-	-	-	-	-	-	-	-	-	04	01 大岩村	x	-	-	x	-	-	-	-	-	-	-	-	-	-	-	05	02 本庄村	x	-	-	x	-	-	-	-	-	-	-	-	-	-	-	06	03 小田村	x	-	-	x	-	-	-	-	-	-	-	-	-	-	-	302	04 網代村	x	-	-	x	-	-	-	-	-	-	-	-	-	-	-	01	05 浦富町	x	-	-	x	-	-	-	-	-	-	-	-	-	-	-	02	06 田後村	x	-	-	x	-	-	-	-	-	-	-	-	-	-	-	03	07 栗村	x	-	-	x	-	-	-	-	-	-	-	-	-	-	-	04	08 岩井町	x	-	-	x	-	-	-	-	-	-	-	-	-	-	-	05	09 蒲生村	x	-	-	x	-	-	-	-	-	-	-	-	-	-	-	06	01 若桜町	x	-	-	x	-	-	-	-	-	-	-	-	-	-	-	302	02 池田村	x	-	-	x	-	-	-	-	-	-	-	-	-	-	-	01																																																																																																																																																																																																																																																																																																																																																																																																																																																																											
01 渡村	x	-	-	x	-	-	-	-	-	-	-	-	-	-	-	13	01 外江町	x	-	-	x	-	-	-	-	-	-	-	-	-	-	-	204	03 境町	x	x	x	x	-	-	-	-	-	-	-	-	-	-	-	01	04 上通村	x	x	x	x	x	x	x	x	x	x	x	x	x	x	x	02	05 余子村	x	x	x	x	x	x	x	x	x	x	x	x	x	x	x	03	06 中浜村	x	-	-	x	-	-	-	-	-	-	-	-	-	-	-	04	01 大岩村	x	-	-	x	-	-	-	-	-	-	-	-	-	-	-	05	02 本庄村	x	-	-	x	-	-	-	-	-	-	-	-	-	-	-	06	03 小田村	x	-	-	x	-	-	-	-	-	-	-	-	-	-	-	302	04 網代村	x	-	-	x	-	-	-	-	-	-	-	-	-	-	-	01	05 浦富町	x	-	-	x	-	-	-	-	-	-	-	-	-	-	-	02	06 田後村	x	-	-	x	-	-	-	-	-	-	-	-	-	-	-	03	07 栗村	x	-	-	x	-	-	-	-	-	-	-	-	-	-	-	04	08 岩井町	x	-	-	x	-	-	-	-	-	-	-	-	-	-	-	05	09 蒲生村	x	-	-	x	-	-	-	-	-	-	-	-	-	-	-	06	01 若桜町	x	-	-	x	-	-	-	-	-	-	-	-	-	-	-	302	02 池田村	x	-	-	x	-	-	-	-	-	-	-	-	-	-	-	01																																																																																																																																																																																																																																																																																																																																																																																																																																																																																												
01 外江町	x	-	-	x	-	-	-	-	-	-	-	-	-	-	-	204	03 境町	x	x	x	x	-	-	-	-	-	-	-	-	-	-	-	01	04 上通村	x	x	x	x	x	x	x	x	x	x	x	x	x	x	x	02	05 余子村	x	x	x	x	x	x	x	x	x	x	x	x	x	x	x	03	06 中浜村	x	-	-	x	-	-	-	-	-	-	-	-	-	-	-	04	01 大岩村	x	-	-	x	-	-	-	-	-	-	-	-	-	-	-	05	02 本庄村	x	-	-	x	-	-	-	-	-	-	-	-	-	-	-	06	03 小田村	x	-	-	x	-	-	-	-	-	-	-	-	-	-	-	302	04 網代村	x	-	-	x	-	-	-	-	-	-	-	-	-	-	-	01	05 浦富町	x	-	-	x	-	-	-	-	-	-	-	-	-	-	-	02	06 田後村	x	-	-	x	-	-	-	-	-	-	-	-	-	-	-	03	07 栗村	x	-	-	x	-	-	-	-	-	-	-	-	-	-	-	04	08 岩井町	x	-	-	x	-	-	-	-	-	-	-	-	-	-	-	05	09 蒲生村	x	-	-	x	-	-	-	-	-	-	-	-	-	-	-	06	01 若桜町	x	-	-	x	-	-	-	-	-	-	-	-	-	-	-	302	02 池田村	x	-	-	x	-	-	-	-	-	-	-	-	-	-	-	01																																																																																																																																																																																																																																																																																																																																																																																																																																																																																																													
03 境町	x	x	x	x	-	-	-	-	-	-	-	-	-	-	-	01	04 上通村	x	x	x	x	x	x	x	x	x	x	x	x	x	x	x	02	05 余子村	x	x	x	x	x	x	x	x	x	x	x	x	x	x	x	03	06 中浜村	x	-	-	x	-	-	-	-	-	-	-	-	-	-	-	04	01 大岩村	x	-	-	x	-	-	-	-	-	-	-	-	-	-	-	05	02 本庄村	x	-	-	x	-	-	-	-	-	-	-	-	-	-	-	06	03 小田村	x	-	-	x	-	-	-	-	-	-	-	-	-	-	-	302	04 網代村	x	-	-	x	-	-	-	-	-	-	-	-	-	-	-	01	05 浦富町	x	-	-	x	-	-	-	-	-	-	-	-	-	-	-	02	06 田後村	x	-	-	x	-	-	-	-	-	-	-	-	-	-	-	03	07 栗村	x	-	-	x	-	-	-	-	-	-	-	-	-	-	-	04	08 岩井町	x	-	-	x	-	-	-	-	-	-	-	-	-	-	-	05	09 蒲生村	x	-	-	x	-	-	-	-	-	-	-	-	-	-	-	06	01 若桜町	x	-	-	x	-	-	-	-	-	-	-	-	-	-	-	302	02 池田村	x	-	-	x	-	-	-	-	-	-	-	-	-	-	-	01																																																																																																																																																																																																																																																																																																																																																																																																																																																																																																																														
04 上通村	x	x	x	x	x	x	x	x	x	x	x	x	x	x	x	02	05 余子村	x	x	x	x	x	x	x	x	x	x	x	x	x	x	x	03	06 中浜村	x	-	-	x	-	-	-	-	-	-	-	-	-	-	-	04	01 大岩村	x	-	-	x	-	-	-	-	-	-	-	-	-	-	-	05	02 本庄村	x	-	-	x	-	-	-	-	-	-	-	-	-	-	-	06	03 小田村	x	-	-	x	-	-	-	-	-	-	-	-	-	-	-	302	04 網代村	x	-	-	x	-	-	-	-	-	-	-	-	-	-	-	01	05 浦富町	x	-	-	x	-	-	-	-	-	-	-	-	-	-	-	02	06 田後村	x	-	-	x	-	-	-	-	-	-	-	-	-	-	-	03	07 栗村	x	-	-	x	-	-	-	-	-	-	-	-	-	-	-	04	08 岩井町	x	-	-	x	-	-	-	-	-	-	-	-	-	-	-	05	09 蒲生村	x	-	-	x	-	-	-	-	-	-	-	-	-	-	-	06	01 若桜町	x	-	-	x	-	-	-	-	-	-	-	-	-	-	-	302	02 池田村	x	-	-	x	-	-	-	-	-	-	-	-	-	-	-	01																																																																																																																																																																																																																																																																																																																																																																																																																																																																																																																																															
05 余子村	x	x	x	x	x	x	x	x	x	x	x	x	x	x	x	03	06 中浜村	x	-	-	x	-	-	-	-	-	-	-	-	-	-	-	04	01 大岩村	x	-	-	x	-	-	-	-	-	-	-	-	-	-	-	05	02 本庄村	x	-	-	x	-	-	-	-	-	-	-	-	-	-	-	06	03 小田村	x	-	-	x	-	-	-	-	-	-	-	-	-	-	-	302	04 網代村	x	-	-	x	-	-	-	-	-	-	-	-	-	-	-	01	05 浦富町	x	-	-	x	-	-	-	-	-	-	-	-	-	-	-	02	06 田後村	x	-	-	x	-	-	-	-	-	-	-	-	-	-	-	03	07 栗村	x	-	-	x	-	-	-	-	-	-	-	-	-	-	-	04	08 岩井町	x	-	-	x	-	-	-	-	-	-	-	-	-	-	-	05	09 蒲生村	x	-	-	x	-	-	-	-	-	-	-	-	-	-	-	06	01 若桜町	x	-	-	x	-	-	-	-	-	-	-	-	-	-	-	302	02 池田村	x	-	-	x	-	-	-	-	-	-	-	-	-	-	-	01																																																																																																																																																																																																																																																																																																																																																																																																																																																																																																																																																																
06 中浜村	x	-	-	x	-	-	-	-	-	-	-	-	-	-	-	04	01 大岩村	x	-	-	x	-	-	-	-	-	-	-	-	-	-	-	05	02 本庄村	x	-	-	x	-	-	-	-	-	-	-	-	-	-	-	06	03 小田村	x	-	-	x	-	-	-	-	-	-	-	-	-	-	-	302	04 網代村	x	-	-	x	-	-	-	-	-	-	-	-	-	-	-	01	05 浦富町	x	-	-	x	-	-	-	-	-	-	-	-	-	-	-	02	06 田後村	x	-	-	x	-	-	-	-	-	-	-	-	-	-	-	03	07 栗村	x	-	-	x	-	-	-	-	-	-	-	-	-	-	-	04	08 岩井町	x	-	-	x	-	-	-	-	-	-	-	-	-	-	-	05	09 蒲生村	x	-	-	x	-	-	-	-	-	-	-	-	-	-	-	06	01 若桜町	x	-	-	x	-	-	-	-	-	-	-	-	-	-	-	302	02 池田村	x	-	-	x	-	-	-	-	-	-	-	-	-	-	-	01																																																																																																																																																																																																																																																																																																																																																																																																																																																																																																																																																																																	
01 大岩村	x	-	-	x	-	-	-	-	-	-	-	-	-	-	-	05	02 本庄村	x	-	-	x	-	-	-	-	-	-	-	-	-	-	-	06	03 小田村	x	-	-	x	-	-	-	-	-	-	-	-	-	-	-	302	04 網代村	x	-	-	x	-	-	-	-	-	-	-	-	-	-	-	01	05 浦富町	x	-	-	x	-	-	-	-	-	-	-	-	-	-	-	02	06 田後村	x	-	-	x	-	-	-	-	-	-	-	-	-	-	-	03	07 栗村	x	-	-	x	-	-	-	-	-	-	-	-	-	-	-	04	08 岩井町	x	-	-	x	-	-	-	-	-	-	-	-	-	-	-	05	09 蒲生村	x	-	-	x	-	-	-	-	-	-	-	-	-	-	-	06	01 若桜町	x	-	-	x	-	-	-	-	-	-	-	-	-	-	-	302	02 池田村	x	-	-	x	-	-	-	-	-	-	-	-	-	-	-	01																																																																																																																																																																																																																																																																																																																																																																																																																																																																																																																																																																																																		
02 本庄村	x	-	-	x	-	-	-	-	-	-	-	-	-	-	-	06	03 小田村	x	-	-	x	-	-	-	-	-	-	-	-	-	-	-	302	04 網代村	x	-	-	x	-	-	-	-	-	-	-	-	-	-	-	01	05 浦富町	x	-	-	x	-	-	-	-	-	-	-	-	-	-	-	02	06 田後村	x	-	-	x	-	-	-	-	-	-	-	-	-	-	-	03	07 栗村	x	-	-	x	-	-	-	-	-	-	-	-	-	-	-	04	08 岩井町	x	-	-	x	-	-	-	-	-	-	-	-	-	-	-	05	09 蒲生村	x	-	-	x	-	-	-	-	-	-	-	-	-	-	-	06	01 若桜町	x	-	-	x	-	-	-	-	-	-	-	-	-	-	-	302	02 池田村	x	-	-	x	-	-	-	-	-	-	-	-	-	-	-	01																																																																																																																																																																																																																																																																																																																																																																																																																																																																																																																																																																																																																			
03 小田村	x	-	-	x	-	-	-	-	-	-	-	-	-	-	-	302	04 網代村	x	-	-	x	-	-	-	-	-	-	-	-	-	-	-	01	05 浦富町	x	-	-	x	-	-	-	-	-	-	-	-	-	-	-	02	06 田後村	x	-	-	x	-	-	-	-	-	-	-	-	-	-	-	03	07 栗村	x	-	-	x	-	-	-	-	-	-	-	-	-	-	-	04	08 岩井町	x	-	-	x	-	-	-	-	-	-	-	-	-	-	-	05	09 蒲生村	x	-	-	x	-	-	-	-	-	-	-	-	-	-	-	06	01 若桜町	x	-	-	x	-	-	-	-	-	-	-	-	-	-	-	302	02 池田村	x	-	-	x	-	-	-	-	-	-	-	-	-	-	-	01																																																																																																																																																																																																																																																																																																																																																																																																																																																																																																																																																																																																																																				
04 網代村	x	-	-	x	-	-	-	-	-	-	-	-	-	-	-	01	05 浦富町	x	-	-	x	-	-	-	-	-	-	-	-	-	-	-	02	06 田後村	x	-	-	x	-	-	-	-	-	-	-	-	-	-	-	03	07 栗村	x	-	-	x	-	-	-	-	-	-	-	-	-	-	-	04	08 岩井町	x	-	-	x	-	-	-	-	-	-	-	-	-	-	-	05	09 蒲生村	x	-	-	x	-	-	-	-	-	-	-	-	-	-	-	06	01 若桜町	x	-	-	x	-	-	-	-	-	-	-	-	-	-	-	302	02 池田村	x	-	-	x	-	-	-	-	-	-	-	-	-	-	-	01																																																																																																																																																																																																																																																																																																																																																																																																																																																																																																																																																																																																																																																					
05 浦富町	x	-	-	x	-	-	-	-	-	-	-	-	-	-	-	02	06 田後村	x	-	-	x	-	-	-	-	-	-	-	-	-	-	-	03	07 栗村	x	-	-	x	-	-	-	-	-	-	-	-	-	-	-	04	08 岩井町	x	-	-	x	-	-	-	-	-	-	-	-	-	-	-	05	09 蒲生村	x	-	-	x	-	-	-	-	-	-	-	-	-	-	-	06	01 若桜町	x	-	-	x	-	-	-	-	-	-	-	-	-	-	-	302	02 池田村	x	-	-	x	-	-	-	-	-	-	-	-	-	-	-	01																																																																																																																																																																																																																																																																																																																																																																																																																																																																																																																																																																																																																																																																						
06 田後村	x	-	-	x	-	-	-	-	-	-	-	-	-	-	-	03	07 栗村	x	-	-	x	-	-	-	-	-	-	-	-	-	-	-	04	08 岩井町	x	-	-	x	-	-	-	-	-	-	-	-	-	-	-	05	09 蒲生村	x	-	-	x	-	-	-	-	-	-	-	-	-	-	-	06	01 若桜町	x	-	-	x	-	-	-	-	-	-	-	-	-	-	-	302	02 池田村	x	-	-	x	-	-	-	-	-	-	-	-	-	-	-	01																																																																																																																																																																																																																																																																																																																																																																																																																																																																																																																																																																																																																																																																																							
07 栗村	x	-	-	x	-	-	-	-	-	-	-	-	-	-	-	04	08 岩井町	x	-	-	x	-	-	-	-	-	-	-	-	-	-	-	05	09 蒲生村	x	-	-	x	-	-	-	-	-	-	-	-	-	-	-	06	01 若桜町	x	-	-	x	-	-	-	-	-	-	-	-	-	-	-	302	02 池田村	x	-	-	x	-	-	-	-	-	-	-	-	-	-	-	01																																																																																																																																																																																																																																																																																																																																																																																																																																																																																																																																																																																																																																																																																																								
08 岩井町	x	-	-	x	-	-	-	-	-	-	-	-	-	-	-	05	09 蒲生村	x	-	-	x	-	-	-	-	-	-	-	-	-	-	-	06	01 若桜町	x	-	-	x	-	-	-	-	-	-	-	-	-	-	-	302	02 池田村	x	-	-	x	-	-	-	-	-	-	-	-	-	-	-	01																																																																																																																																																																																																																																																																																																																																																																																																																																																																																																																																																																																																																																																																																																																									
09 蒲生村	x	-	-	x	-	-	-	-	-	-	-	-	-	-	-	06	01 若桜町	x	-	-	x	-	-	-	-	-	-	-	-	-	-	-	302	02 池田村	x	-	-	x	-	-	-	-	-	-	-	-	-	-	-	01																																																																																																																																																																																																																																																																																																																																																																																																																																																																																																																																																																																																																																																																																																																																										
01 若桜町	x	-	-	x	-	-	-	-	-	-	-	-	-	-	-	302	02 池田村	x	-	-	x	-	-	-	-	-	-	-	-	-	-	-	01																																																																																																																																																																																																																																																																																																																																																																																																																																																																																																																																																																																																																																																																																																																																																											
02 池田村	x	-	-	x	-	-	-	-	-	-	-	-	-	-	-	01																																																																																																																																																																																																																																																																																																																																																																																																																																																																																																																																																																																																																																																																																																																																																																												

2 農業経営体

(15) 販売目的の果樹類の栽培経営体数と栽培面積 (つづき)

単位 { 経営体数：経営体  
面積：a

地域	も				お				と				う				び				わ					
	栽培		施設		露地		施設		露地		施設		露地		施設		露地		施設		栽培		施設			
	経営体数	面積	経営体数	面積	経営体数	面積	経営体数	面積	経営体数	面積	経営体数	面積	経営体数	面積	経営体数	面積	経営体数	面積	経営体数	面積	経営体数	面積	経営体数	面積		
328 智頭町	x	-	x	-	-	-	-	-	-	-	-	-	-	-	-	-	-	-	-	-	-	-	-	-	328	-
01 智頭町	x	-	x	-	-	-	-	-	-	-	-	-	-	-	-	-	-	-	-	-	-	-	-	-	01	-
02 山郷村	x	-	x	-	-	-	-	-	-	-	-	-	-	-	-	-	-	-	-	-	-	-	-	-	02	-
329 八頭町	x	2	x	x	-	-	-	-	-	-	-	-	-	-	-	-	-	-	-	-	-	-	-	-	329	-
01 賀茂村	x	1	x	x	-	-	-	-	-	-	-	-	-	-	-	-	-	-	-	-	-	-	-	-	01	-
02 国中村	x	-	x	x	-	-	-	-	-	-	-	-	-	-	-	-	-	-	-	-	-	-	-	-	02	-
03 大御門村	x	-	x	x	-	-	-	-	-	-	-	-	-	-	-	-	-	-	-	-	-	-	-	-	03	-
04 上私郷村	x	-	x	x	-	-	-	-	-	-	-	-	-	-	-	-	-	-	-	-	-	-	-	-	04	-
05 中私郷村	x	-	x	x	-	-	-	-	-	-	-	-	-	-	-	-	-	-	-	-	-	-	-	-	05	-
06 下私郷村	x	-	x	x	-	-	-	-	-	-	-	-	-	-	-	-	-	-	-	-	-	-	-	-	06	-
07 船岡村	x	-	x	x	-	-	-	-	-	-	-	-	-	-	-	-	-	-	-	-	-	-	-	-	07	-
08 大伊村	x	-	x	x	-	-	-	-	-	-	-	-	-	-	-	-	-	-	-	-	-	-	-	-	08	-
09 集村	x	-	x	x	-	-	-	-	-	-	-	-	-	-	-	-	-	-	-	-	-	-	-	-	09	-
10 安郷村	x	-	x	x	-	-	-	-	-	-	-	-	-	-	-	-	-	-	-	-	-	-	-	-	10	-
11 丹比村	x	-	x	x	-	-	-	-	-	-	-	-	-	-	-	-	-	-	-	-	-	-	-	-	11	-
12 八東村	x	1	x	x	-	-	-	-	-	-	-	-	-	-	-	-	-	-	-	-	-	-	-	-	12	-
364 三朝町	x	-	x	x	-	-	-	-	-	-	-	-	-	-	-	-	-	-	-	-	-	-	-	-	364	-
01 三朝村	x	-	x	x	-	-	-	-	-	-	-	-	-	-	-	-	-	-	-	-	-	-	-	-	01	-
02 三徳村	x	-	x	x	-	-	-	-	-	-	-	-	-	-	-	-	-	-	-	-	-	-	-	-	02	-
03 小畑村	x	-	x	x	-	-	-	-	-	-	-	-	-	-	-	-	-	-	-	-	-	-	-	-	03	-
04 旭村	x	-	x	x	-	-	-	-	-	-	-	-	-	-	-	-	-	-	-	-	-	-	-	-	04	-
05 竹田村	x	-	x	x	-	-	-	-	-	-	-	-	-	-	-	-	-	-	-	-	-	-	-	-	05	-
370 湯梨浜町	x	2	x	x	-	-	-	-	-	-	-	-	-	-	-	-	-	-	-	-	-	-	-	-	370	-
01 長瀬村	x	-	x	x	-	-	-	-	-	-	-	-	-	-	-	-	-	-	-	-	-	-	-	-	01	-
02 橋津村	x	-	x	x	-	-	-	-	-	-	-	-	-	-	-	-	-	-	-	-	-	-	-	-	02	-
03 宇野村	x	-	x	x	-	-	-	-	-	-	-	-	-	-	-	-	-	-	-	-	-	-	-	-	03	-
04 浅津村	x	1	x	x	-	-	-	-	-	-	-	-	-	-	-	-	-	-	-	-	-	-	-	-	04	-
05 泊村	x	-	x	x	-	-	-	-	-	-	-	-	-	-	-	-	-	-	-	-	-	-	-	-	05	-
06 金人村	x	-	x	x	-	-	-	-	-	-	-	-	-	-	-	-	-	-	-	-	-	-	-	-	06	-
07 東郷村	x	-	x	x	-	-	-	-	-	-	-	-	-	-	-	-	-	-	-	-	-	-	-	-	07	-
08 松崎村	x	-	x	x	-	-	-	-	-	-	-	-	-	-	-	-	-	-	-	-	-	-	-	-	08	-
09 花見村	x	1	x	x	-	-	-	-	-	-	-	-	-	-	-	-	-	-	-	-	-	-	-	-	09	-
371 琴浦町	x	-	x	x	-	-	-	-	-	-	-	-	-	-	-	-	-	-	-	-	-	-	-	-	371	-
01 浦安町	x	-	x	x	-	-	-	-	-	-	-	-	-	-	-	-	-	-	-	-	-	-	-	-	01	-
02 上郷村	x	-	x	x	-	-	-	-	-	-	-	-	-	-	-	-	-	-	-	-	-	-	-	-	02	-
03 下郷村	x	-	x	x	-	-	-	-	-	-	-	-	-	-	-	-	-	-	-	-	-	-	-	-	03	-
04 古布庄村	x	-	x	x	-	-	-	-	-	-	-	-	-	-	-	-	-	-	-	-	-	-	-	-	04	-
05 八橋町	x	-	x	x	-	-	-	-	-	-	-	-	-	-	-	-	-	-	-	-	-	-	-	-	05	-
06 赤碓町	x	-	x	x	-	-	-	-	-	-	-	-	-	-	-	-	-	-	-	-	-	-	-	-	06	-
07 成美村	x	-	x	x	-	-	-	-	-	-	-	-	-	-	-	-	-	-	-	-	-	-	-	-	07	-
08 以西村	x	-	x	x	-	-	-	-	-	-	-	-	-	-	-	-	-	-	-	-	-	-	-	-	08	-
09 安田村	x	-	x	x	-	-	-	-	-	-	-	-	-	-	-	-	-	-	-	-	-	-	-	-	09	-
372 北条町	x	1	x	x	-	-	-	-	-	-	-	-	-	-	-	-	-	-	-	-	-	-	-	-	372	-
01 中北条村	x	-	x	x	-	-	-	-	-	-	-	-	-	-	-	-	-	-	-	-	-	-	-	-	01	-
02 下北条村	x	1	x	x	-	-	-	-	-	-	-	-	-	-	-	-	-	-	-	-	-	-	-	-	02	-
03 栄村	x	-	x	x	-	-	-	-	-	-	-	-	-	-	-	-	-	-	-	-	-	-	-	-	03	-
04 天蔵村	x	-	x	x	-	-	-	-	-	-	-	-	-	-	-	-	-	-	-	-	-	-	-	-	04	-
05 由良町	x	-	x	x	-	-	-	-	-	-	-	-	-	-	-	-	-	-	-	-	-	-	-	-	05	-

2 農業経営体  
(15) 販売目的の果樹類の栽培経営体数と栽培面積 (つづき)

単位 { 経営体数: 経営体  
面 積: a }

地 域	も				お				う				と				び				わ	
	露 地		施 設		露 地		施 設		露 地		施 設		露 地		施 設		露 地		施 設		栽培 経営体数	栽培 面積
	栽 経営体数	栽 経営体数	栽 経営体数	栽培 面積	栽 経営体数	栽培 面積	栽 経営体数	栽培 面積	栽 経営体数	栽培 面積	栽 経営体数	栽培 面積	栽 経営体数	栽培 面積	栽 経営体数	栽培 面積	栽 経営体数	栽培 面積				
384 日吉津村	x	2	x	x	-	-	-	-	-	-	-	-	-	-	-	-	-	-	-	-	-	384
386 大山町	x	3	10	x	-	-	-	-	-	-	-	-	-	-	-	-	-	-	-	-	-	386
01 所子村	x	-	-	x	-	-	-	-	-	-	-	-	-	-	-	-	-	-	-	-	-	01
02 高麗村2-1	x	-	-	x	-	-	-	-	-	-	-	-	-	-	-	-	-	-	-	-	-	02
03 大山村	x	-	-	x	-	-	-	-	-	-	-	-	-	-	-	-	-	-	-	-	-	03
04 光徳村	x	-	-	x	-	-	-	-	-	-	-	-	-	-	-	-	-	-	-	-	-	04
05 御采屋町	x	-	-	x	-	-	-	-	-	-	-	-	-	-	-	-	-	-	-	-	-	05
06 名和村	x	1	x	x	-	-	-	-	-	-	-	-	-	-	-	-	-	-	-	-	-	06
07 庄内村	x	1	x	x	-	-	-	-	-	-	-	-	-	-	-	-	-	-	-	-	-	07
08 上中山村	x	-	-	x	-	-	-	-	-	-	-	-	-	-	-	-	-	-	-	-	-	08
09 下中山村	x	-	-	x	-	-	-	-	-	-	-	-	-	-	-	-	-	-	-	-	-	09
10 蓮坂村	x	1	x	x	-	-	-	-	-	-	-	-	-	-	-	-	-	-	-	-	-	10
389 南部町	x	1	x	x	-	-	-	-	-	-	-	-	-	-	-	-	-	-	-	-	-	389
01 天津村	x	-	-	x	-	-	-	-	-	-	-	-	-	-	-	-	-	-	-	-	-	01
02 天国村	x	-	-	x	-	-	-	-	-	-	-	-	-	-	-	-	-	-	-	-	-	02
03 法勝寺村	x	-	-	x	-	-	-	-	-	-	-	-	-	-	-	-	-	-	-	-	-	03
04 上長田村	x	-	-	x	-	-	-	-	-	-	-	-	-	-	-	-	-	-	-	-	-	04
05 東長田村	x	-	-	x	-	-	-	-	-	-	-	-	-	-	-	-	-	-	-	-	-	05
06 手間村	x	1	x	x	-	-	-	-	-	-	-	-	-	-	-	-	-	-	-	-	-	06
07 賀野村	x	-	-	x	-	-	-	-	-	-	-	-	-	-	-	-	-	-	-	-	-	07
08 幡郷村2-2	x	-	-	x	-	-	-	-	-	-	-	-	-	-	-	-	-	-	-	-	-	08
390 伯耆町	x	-	-	x	-	-	-	-	-	-	-	-	-	-	-	-	-	-	-	-	-	390
01 幡郷村2-1	x	-	-	x	-	-	-	-	-	-	-	-	-	-	-	-	-	-	-	-	-	01
02 大幡村	x	-	-	x	-	-	-	-	-	-	-	-	-	-	-	-	-	-	-	-	-	02
03 八郷村	x	-	-	x	-	-	-	-	-	-	-	-	-	-	-	-	-	-	-	-	-	03
04 二部村	x	-	-	x	-	-	-	-	-	-	-	-	-	-	-	-	-	-	-	-	-	04
05 漕口町	x	-	-	x	-	-	-	-	-	-	-	-	-	-	-	-	-	-	-	-	-	05
06 日光村2-1	x	-	-	x	-	-	-	-	-	-	-	-	-	-	-	-	-	-	-	-	-	06
401 日南町	x	1	x	x	-	-	-	-	-	-	-	-	-	-	-	-	-	-	-	-	-	401
01 大宮村	x	-	-	x	-	-	-	-	-	-	-	-	-	-	-	-	-	-	-	-	-	01
02 阿良縁村	x	-	-	x	-	-	-	-	-	-	-	-	-	-	-	-	-	-	-	-	-	02
03 山上村	x	-	-	x	-	-	-	-	-	-	-	-	-	-	-	-	-	-	-	-	-	03
04 多里村	x	-	-	x	-	-	-	-	-	-	-	-	-	-	-	-	-	-	-	-	-	04
05 日野上村	x	-	-	x	-	-	-	-	-	-	-	-	-	-	-	-	-	-	-	-	-	05
06 福栄村	x	-	-	x	-	-	-	-	-	-	-	-	-	-	-	-	-	-	-	-	-	06
07 石見村	x	1	x	x	-	-	-	-	-	-	-	-	-	-	-	-	-	-	-	-	-	07
402 日野町	x	-	-	x	-	-	-	-	-	-	-	-	-	-	-	-	-	-	-	-	-	402
01 根雨町	x	-	-	x	-	-	-	-	-	-	-	-	-	-	-	-	-	-	-	-	-	01
02 日野村	x	-	-	x	-	-	-	-	-	-	-	-	-	-	-	-	-	-	-	-	-	02
03 黒坂町	x	-	-	x	-	-	-	-	-	-	-	-	-	-	-	-	-	-	-	-	-	03
403 江府町	x	-	-	x	-	-	-	-	-	-	-	-	-	-	-	-	-	-	-	-	-	403
01 日光村2-2	x	-	-	x	-	-	-	-	-	-	-	-	-	-	-	-	-	-	-	-	-	01
02 米沢村	x	-	-	x	-	-	-	-	-	-	-	-	-	-	-	-	-	-	-	-	-	02
03 江尾町	x	-	-	x	-	-	-	-	-	-	-	-	-	-	-	-	-	-	-	-	-	03
04 神奈川村	x	-	-	x	-	-	-	-	-	-	-	-	-	-	-	-	-	-	-	-	-	04

2 農業経営体

(15) 販売目的の果樹類の栽培経営体数と栽培面積(つづき)

単位 (経営体数: 経営体  
面積: a)

地域	か				き				く				り				う				め	
	栽培		施設		露地		施設		露地		施設		露地		施設		露地		施設		栽培 経営体数	栽培 面積
	栽培 経営体数	栽培 面積	栽培 経営体数	栽培 面積	栽培 経営体数	栽培 面積	栽培 経営体数	栽培 面積	栽培 経営体数	栽培 面積	栽培 経営体数	栽培 面積	栽培 経営体数	栽培 面積	栽培 経営体数	栽培 面積	栽培 経営体数	栽培 面積	栽培 経営体数	栽培 面積		
31 鳥取県	653	18,912	10	57	90	90	90	1,482	1	5	105	105	105	1,324	2	5	31					
201 鳥取市	137	136	2	x	x	x	186	x	x	x	20	20	148	x	x	x	201					
01 鳥取市	1	1	-	-	x	x	2	-	x	x	2	2	x	x	x	x	01					
02 米里村	2	2	-	-	x	x	-	-	x	x	-	-	-	x	x	x	02					
03 倉田村	2	2	-	-	x	x	-	-	x	x	-	-	-	x	x	x	03					
04 面影村	-	-	-	-	x	x	1	x	x	x	-	-	-	-	-	-	04					
05 神戸村	11	11	239	-	x	x	2	x	x	x	2	2	x	x	x	x	05					
06 大和村	1	1	-	-	x	x	-	-	x	x	1	1	x	x	x	x	06					
07 美穂村	1	1	-	-	x	x	-	-	x	x	-	-	-	-	-	-	07					
08 大正村	1	1	x	-	x	x	-	-	x	x	-	-	-	-	-	-	08					
09 東郷村	1	1	-	-	x	x	-	-	x	x	1	1	x	x	x	x	09					
10 豊美村	1	1	-	-	x	x	1	x	x	x	-	-	-	-	-	-	10					
11 明治村	3	3	182	-	x	x	-	-	x	x	1	1	x	x	x	x	11					
12 湖山村	1	1	-	-	x	x	-	-	x	x	1	1	x	x	x	x	12					
13 松保村	-	-	-	-	x	x	-	-	x	x	-	-	-	-	-	-	13					
14 千代水村	-	-	-	-	x	x	-	-	x	x	-	-	-	-	-	-	14					
15 吉岡村	-	-	-	-	x	x	-	-	x	x	-	-	-	-	-	-	15					
16 大郷村	-	-	-	-	x	x	-	-	x	x	-	-	-	-	-	-	16					
17 末恒村	-	-	-	-	x	x	-	-	x	x	-	-	-	-	-	-	17					
18 津ノ井村	3	3	150	-	x	x	1	x	x	x	2	2	x	x	x	x	18					
19 宇佐野村	-	-	-	-	x	x	-	-	x	x	-	-	-	-	-	-	19					
20 成器村	-	-	-	-	x	x	-	-	x	x	-	-	-	-	-	-	20					
21 大茅村	-	-	-	-	x	x	-	-	x	x	-	-	-	-	-	-	21					
22 福部村	-	-	-	-	x	x	-	-	x	x	1	1	x	x	x	x	22					
23 国英村	18	18	727	1	x	x	1	x	x	x	-	-	-	-	-	-	23					
24 河原町	4	4	149	-	x	x	-	-	x	x	-	-	-	-	-	-	24					
25 八上村	6	6	146	-	x	x	-	-	x	x	-	-	-	-	-	-	25					
26 西郷村	2	2	x	-	x	x	-	-	x	x	-	-	-	-	-	-	26					
27 散崎村	61	60	1,834	1	x	x	2	x	x	x	3	3	12	x	x	x	27					
28 大村	4	4	35	-	x	x	-	-	x	x	-	-	-	-	-	-	28					
29 甲瀬町	1	1	x	-	x	x	-	-	x	x	-	-	-	-	-	-	29					
30 社村	2	2	x	-	x	x	-	-	x	x	-	-	-	-	-	-	30					
31 佐治村	3	3	74	-	x	x	-	-	x	x	1	1	x	x	x	x	31					
32 宝木村	-	-	-	-	x	x	-	-	x	x	-	-	-	-	-	-	32					
33 酒津村	-	-	-	-	x	x	-	-	x	x	-	-	-	-	-	-	33					
34 瑞穂村	-	-	-	-	x	x	-	-	x	x	-	-	-	-	-	-	34					
35 浜村町	-	-	-	-	x	x	-	-	x	x	-	-	-	-	-	-	35					
36 渡坂村	2	2	x	-	x	x	2	x	x	x	-	-	-	-	-	-	36					
37 鹿野町	-	-	-	-	x	x	-	-	x	x	-	-	-	-	-	-	37					
38 小鷲河村	-	-	-	-	x	x	-	-	x	x	-	-	-	-	-	-	38					
39 勝各村	-	-	-	-	x	x	1	x	x	x	-	-	-	-	-	-	39					
40 日置村	2	2	x	-	x	x	-	-	x	x	-	-	-	-	-	-	40					
41 日置谷村	3	3	53	-	x	x	1	x	x	x	-	-	-	-	-	-	41					
42 青谷町	1	1	x	-	x	x	-	-	x	x	-	-	-	-	-	-	42					
43 中郷村	1	1	x	-	x	x	-	-	x	x	1	1	x	x	x	x	43					
44 勝部村	-	-	-	-	x	x	-	-	x	x	-	-	-	-	-	-	44					
202 米子市	76	76	1,810	-	x	x	4	51	x	x	5	5	42	x	x	x	202					
01 彦名村	-	-	-	-	x	x	-	-	x	x	-	-	-	-	-	-	01					
02 崎津村	-	-	-	-	x	x	-	-	x	x	-	-	-	-	-	-	02					
03 大徳津村	-	-	-	-	x	x	-	-	x	x	-	-	-	-	-	-	03					
84 和田村	-	-	-	-	x	x	-	-	x	x	-	-	-	-	-	-	84					

2 農業経営体

(15) 販売目的の果樹類の栽培経営体数と栽培面積(つづき)

単位 経営体数：経営体  
面積：a

地域	か				き				く				う				め	
	栽培 実経営体数	露地		施設	栽培 実経営体数	露地		施設	栽培 実経営体数	露地		施設	栽培 実経営体数	露地		施設	栽培 実経営体数	面積
		栽培 実経営体数	栽培 実経営体数			栽培 実経営体数	栽培 実経営体数			栽培 実経営体数	栽培 実経営体数			栽培 実経営体数	栽培 実経営体数			
05 高森村	-	-	-	-	x	-	-	x	x	-	-	x	x	-	-	x	x	05
06 飯見村	-	-	-	-	x	-	-	x	x	-	-	x	x	-	-	x	x	06
07 米子市	6	82	-	-	x	1	x	x	x	2	x	x	x	2	x	x	x	07
08 成美村	1	x	-	-	x	-	-	x	x	-	-	x	x	-	-	x	x	08
09 尚徳村	42	952	-	-	x	-	-	x	x	-	-	x	x	-	-	x	x	09
10 五千石村	-	-	-	-	x	-	-	x	x	-	-	x	x	-	-	x	x	10
11 春日村	1	x	-	-	x	-	-	x	x	-	-	x	x	-	-	x	x	11
12 藤村	1	x	-	-	x	-	-	x	x	-	-	x	x	-	-	x	x	12
13 大高村	9	348	-	-	x	-	-	x	x	-	-	x	x	-	-	x	x	13
14 眞村	5	93	-	-	x	2	x	x	x	-	-	x	x	-	-	x	x	14
15 高麗村2-2	-	-	-	-	x	-	-	x	x	-	-	x	x	-	-	x	x	15
16 淀江町	1	x	-	-	x	-	-	x	x	-	-	x	x	-	-	x	x	16
17 宇田川村	5	101	-	-	x	1	x	x	x	1	x	x	x	1	x	x	x	17
18 大和村	5	135	-	-	x	-	-	x	x	-	-	x	x	-	-	x	x	18
203 倉吉市	43	640	2	x	x	10	218	x	x	10	88	x	x	10	88	x	x	203
01 西郷村	4	33	1	x	x	-	-	x	x	-	-	x	x	-	-	x	x	01
02 上井町	-	-	-	-	x	-	-	x	x	-	-	x	x	-	-	x	x	02
03 倉吉町	3	52	-	-	x	-	-	x	x	-	-	x	x	-	-	x	x	03
04 小鴨村	1	x	-	-	x	2	x	x	x	2	x	x	x	2	x	x	x	04
05 上小鴨村	11	142	-	-	x	1	x	x	x	1	x	x	x	1	x	x	x	05
06 北谷村	8	151	1	x	x	2	x	x	x	2	x	x	x	2	x	x	x	06
07 高城村	2	x	-	-	x	2	x	x	x	1	x	x	x	1	x	x	x	07
08 社村	10	142	-	-	x	3	32	x	x	3	32	x	x	3	32	x	x	08
09 灘手村	3	55	-	-	x	-	-	x	x	-	-	x	x	-	-	x	x	09
10 上北桑村	1	x	-	-	x	1	x	x	x	4	55	x	x	4	55	x	x	10
11 矢送村	-	-	-	-	x	-	-	x	x	-	-	x	x	-	-	x	x	11
12 南谷村	-	-	-	-	x	1	x	x	x	1	x	x	x	1	x	x	x	12
13 山守村	-	-	-	-	x	-	-	x	x	-	-	x	x	-	-	x	x	13
204 境港市	-	-	-	-	x	-	-	x	x	-	-	x	x	-	-	x	x	204
01 渡村	-	-	-	-	x	-	-	x	x	-	-	x	x	-	-	x	x	01
02 外江町	-	-	-	-	x	-	-	x	x	-	-	x	x	-	-	x	x	02
03 境町	x	x	x	x	x	x	x	x	x	x	x	x	x	x	x	x	x	03
04 上通村	x	x	x	x	x	x	x	x	x	x	x	x	x	x	x	x	x	04
05 余子村	-	-	-	-	x	-	-	x	x	-	-	x	x	-	-	x	x	05
06 中浜村	-	-	-	-	x	-	-	x	x	-	-	x	x	-	-	x	x	06
302 岩美町	5	24	-	-	x	1	x	x	x	1	x	x	x	1	x	x	x	302
01 大岩村	2	x	-	-	x	1	x	x	x	-	-	x	x	-	-	x	x	01
02 本庄村	1	x	-	-	x	1	x	x	x	-	-	x	x	-	-	x	x	02
03 小田村	-	-	-	-	x	-	-	x	x	-	-	x	x	-	-	x	x	03
04 網代村	-	-	-	-	x	-	-	x	x	-	-	x	x	-	-	x	x	04
05 浦富町	-	-	-	-	x	-	-	x	x	-	-	x	x	-	-	x	x	05
06 田後村	-	-	-	-	x	-	-	x	x	-	-	x	x	-	-	x	x	06
07 栗村	1	x	-	-	x	1	x	x	x	-	-	x	x	-	-	x	x	07
08 岩井町	1	x	-	-	x	1	x	x	x	-	-	x	x	-	-	x	x	08
09 蒲生村	1	x	-	-	x	1	x	x	x	1	x	x	x	1	x	x	x	09
325 若桜町	1	x	-	-	x	1	x	x	x	-	-	x	x	-	-	x	x	325
01 若桜町	1	x	-	-	x	1	x	x	x	-	-	x	x	-	-	x	x	01
02 池田村	-	-	-	-	x	-	-	x	x	-	-	x	x	-	-	x	x	02

2 農業経営体

(15) 販売目的の果樹類の栽培経営体数と栽培面積(つづき)

単位 (経営体数: 経営体  
面積: a)

地域	か				き				く				う				め	
	栽培 経営体数	露地		施設	栽培 経営体数	露地		施設	栽培 経営体数	露地		施設	栽培 経営体数	露地		施設	栽培 経営体数	
		栽培 経営体数	栽培 面積			栽培 経営体数	栽培 面積			栽培 経営体数	栽培 面積			栽培 経営体数	栽培 面積			栽培 経営体数
328 智頭町	-	-	-	-	-	-	-	-	-	-	-	-	-	-	-	-	-	-
01 智頭町	-	-	-	-	-	-	-	-	-	-	-	-	-	-	-	-	-	-
02 山郷村	-	-	-	-	-	-	-	-	-	-	-	-	-	-	-	-	-	-
329 八頭町	177	5,629	4	30	8	142	-	-	7	90	-	-	-	-	-	-	-	-
01 賀茂村	4	67	-	-	1	x	-	-	x	x	-	-	-	x	x	-	-	-
02 国中村	18	581	-	-	x	x	-	-	x	x	-	-	-	x	x	-	-	-
03 大御門村	65	2,594	2	x	-	-	-	-	x	x	-	-	-	x	x	-	-	-
04 上私郷村	-	-	-	-	-	-	-	-	-	-	-	-	-	-	-	-	-	-
05 中私郷村	4	45	-	-	3	41	-	-	x	x	-	-	-	x	x	-	-	-
06 下私郷村	9	224	-	-	x	x	-	-	x	x	-	-	-	x	x	-	-	-
07 船岡村	2	x	-	-	x	x	-	-	x	x	-	-	-	x	x	-	-	-
08 大伊村	3	85	-	-	2	x	-	-	x	x	-	-	-	x	x	-	-	-
09 集村	1	x	-	-	x	x	-	-	x	x	-	-	-	x	x	-	-	-
10 安郷村	40	1,316	1	x	-	-	-	-	x	x	-	-	-	x	x	-	-	-
11 丹比村	22	437	1	x	1	x	-	-	x	x	-	-	-	x	x	-	-	-
12 八東村	9	213	-	-	1	x	-	-	x	x	-	-	-	x	x	-	-	-
364 三朝町	2	x	-	-	3	7	-	-	x	x	-	-	-	x	x	-	-	-
01 三朝村	-	-	-	-	-	-	-	-	-	-	-	-	-	-	-	-	-	-
02 三徳村	-	-	-	-	-	-	-	-	-	-	-	-	-	-	-	-	-	-
03 小畑村	1	x	-	-	1	x	-	-	x	x	-	-	-	x	x	-	-	-
04 旭村	1	x	-	-	1	x	-	-	x	x	-	-	-	x	x	-	-	-
05 竹田村	-	-	-	-	1	x	-	-	x	x	-	-	-	x	x	-	-	-
370 湯梨浜町	32	447	1	x	4	31	-	-	27	241	-	-	-	27	241	-	-	-
01 長瀬村	1	x	-	-	x	x	-	-	x	x	-	-	-	x	x	-	-	-
02 橋津村	-	-	-	-	-	-	-	-	-	-	-	-	-	-	-	-	-	-
03 宇野村	-	-	-	-	-	-	-	-	-	-	-	-	-	-	-	-	-	-
04 浅津村	2	x	-	-	2	x	-	-	x	x	-	-	-	x	x	-	-	-
05 泊村	-	-	-	-	1	x	-	-	x	x	-	-	-	x	x	-	-	-
06 金人村	2	x	-	-	2	x	-	-	x	x	-	-	-	x	x	-	-	-
07 東郷村	2	x	-	-	-	-	-	-	-	-	-	-	-	-	-	-	-	-
08 松崎村	-	-	-	-	-	-	-	-	-	-	-	-	-	-	-	-	-	-
09 花見村	25	390	1	x	1	x	-	-	1	202	-	-	-	1	202	-	-	-
371 琴浦町	18	283	-	-	18	333	-	-	12	79	-	-	-	12	79	-	-	-
01 浦安町	1	x	-	-	1	x	-	-	3	20	-	-	-	3	20	-	-	-
02 上郷村	5	50	-	-	5	61	-	-	1	1	-	-	-	1	1	-	-	-
03 下郷村	3	50	-	-	2	x	-	-	2	2	-	-	-	2	2	-	-	-
04 古布庄村	3	65	-	-	1	x	-	-	3	15	-	-	-	3	15	-	-	-
05 八橋町	4	58	-	-	5	83	-	-	1	x	-	-	-	1	x	-	-	-
06 赤崎町	2	x	-	-	-	-	-	-	1	x	-	-	-	1	x	-	-	-
07 成美村	-	-	-	-	-	-	-	-	-	-	-	-	-	-	-	-	-	-
08 以西村	-	-	-	-	2	x	-	-	1	x	-	-	-	1	x	-	-	-
09 安田村	-	-	-	-	2	x	-	-	-	-	-	-	-	-	-	-	-	-
372 北条町	38	924	-	-	1	x	-	-	1	x	-	-	-	1	x	-	-	-
01 中北条村	-	-	-	-	-	-	-	-	-	-	-	-	-	-	-	-	-	-
02 下北条村	33	776	-	-	-	-	-	-	-	-	-	-	-	-	-	-	-	-
03 栄村	-	-	-	-	-	-	-	-	-	-	-	-	-	-	-	-	-	-
04 天蔵村	4	x	-	-	-	-	-	-	-	-	-	-	-	-	-	-	-	-
05 由良町	1	x	-	-	1	x	-	-	1	x	-	-	-	1	x	-	-	-

2 農業経営体

(15) 販売目的の果樹類の栽培経営体数と栽培面積(つづき)

単位 (経営体数: 経営体  
面積: a)

地域	か				き				く				う				め	
	栽培 実経営体数	露地		施設	栽培 実経営体数	露地		施設	栽培 実経営体数	露地		施設	栽培 実経営体数	露地		施設	栽培 実経営体数	
		栽培 実経営体数	栽培 面積			栽培 実経営体数	栽培 面積			栽培 実経営体数	栽培 面積			栽培 実経営体数	栽培 面積			栽培 実経営体数
384 日吉津村	1	1	x	-	x	-	-	x	x	-	-	x	x	-	-	x	x	384
386 大山町	11	11	149	-	x	11	197	x	x	9	273	x	x	9	273	x	x	386
01 所子村	-	-	-	-	x	-	-	x	x	-	-	x	x	-	-	x	x	01
02 高麗村2-1	-	-	-	-	x	-	-	x	x	-	-	x	x	-	-	x	x	02
03 大山村	-	-	-	-	x	-	-	x	x	-	-	x	x	-	-	x	x	03
04 光徳村	2	2	x	-	x	-	-	x	x	2	x	-	-	2	x	-	-	04
05 御采屋町	-	-	-	-	x	-	-	x	x	-	-	x	x	-	-	x	x	05
06 名和村	4	4	52	-	x	3	110	x	x	3	-	-	-	3	-	-	-	06
07 庄内村	-	-	-	-	x	2	x	-	x	2	x	-	-	2	x	-	-	07
08 上中山村	1	1	x	-	x	2	x	-	x	2	x	-	-	2	x	-	-	08
09 下中山村	-	-	-	-	x	-	-	x	x	-	-	x	x	-	-	x	x	09
10 蓮坂村	4	4	27	-	x	4	22	x	x	4	7	x	x	4	7	x	x	10
389 南部町	85	85	4,247	1	x	4	77	x	x	4	91	x	x	4	91	x	x	389
01 天津村	-	-	-	-	x	1	x	-	x	1	-	-	-	1	-	-	-	01
02 天国村	-	-	-	-	x	-	-	x	x	-	-	x	x	-	-	x	x	02
03 法勝寺村	1	1	x	-	x	-	-	x	x	-	-	x	x	-	-	x	x	03
04 上長田村	2	2	x	-	x	1	x	-	x	1	x	-	-	1	x	-	-	04
05 東長田村	-	-	-	-	x	-	-	x	x	-	-	x	x	-	-	x	x	05
06 手間村	12	12	618	1	x	1	x	-	x	1	x	-	-	1	x	-	-	06
07 賀野村	70	70	3,602	-	x	1	x	-	x	1	4	-	-	1	4	-	-	07
08 幡郷村2-2	-	-	-	-	x	-	-	x	x	-	-	x	x	-	-	x	x	08
390 伯耆町	25	25	552	-	x	6	24	x	x	6	24	x	x	6	24	x	x	390
01 幡郷村2-1	3	3	x	-	x	-	-	x	x	-	-	x	x	-	-	x	x	01
02 大幡村	8	8	131	-	x	3	9	-	x	3	4	-	-	3	4	-	-	02
03 八郷村	13	13	355	-	x	3	15	-	x	3	-	-	-	3	-	-	-	03
04 二部村	-	-	-	-	x	-	-	-	x	-	-	-	-	-	-	-	-	04
05 漕口町	-	-	-	-	x	-	-	-	x	-	-	-	-	-	-	-	-	05
06 日光村2-1	1	1	x	-	x	-	-	x	x	-	-	x	x	-	-	x	x	06
401 日南町	2	2	x	-	x	5	86	x	x	5	86	x	x	5	86	x	x	401
01 大宮村	-	-	-	-	x	1	x	-	x	1	x	-	-	1	x	-	-	01
02 阿毘縁村	-	-	-	-	x	-	-	-	x	-	-	-	-	-	-	-	-	02
03 山上村	-	-	-	-	x	-	-	-	x	-	-	-	-	-	-	-	-	03
04 多里村	-	-	-	-	x	-	-	-	x	-	-	-	-	-	-	-	-	04
05 日野上村	-	-	-	-	x	-	-	-	x	-	-	-	-	-	-	-	-	05
06 福栄村	1	1	x	-	x	3	49	-	x	3	49	-	-	3	49	-	-	06
07 石見村	1	1	x	-	x	1	x	-	x	1	x	-	-	1	x	-	-	07
402 日野町	-	-	-	-	x	-	-	-	x	-	-	-	-	-	-	-	-	402
01 根雨町	-	-	-	-	x	-	-	-	x	-	-	-	-	-	-	-	-	01
02 日野村	-	-	-	-	x	-	-	-	x	-	-	-	-	-	-	-	-	02
03 黒坂町	-	-	-	-	x	-	-	-	x	-	-	-	-	-	-	-	-	03
403 江府町	-	-	-	-	x	1	x	-	x	1	x	-	-	1	x	-	-	403
01 日光村2-2	-	-	-	-	x	-	-	-	x	-	-	-	-	-	-	-	-	01
02 米沢村	-	-	-	-	x	-	-	-	x	-	-	-	-	-	-	-	-	02
03 江尾町	-	-	-	-	x	-	-	-	x	-	-	-	-	-	-	-	-	03
04 神奈川村	-	-	-	-	x	1	x	-	x	1	x	-	-	1	x	-	-	04

2 農業経営体

(15) 販売目的の果樹類の栽培経営体数と栽培面積(つづき)

単位 { 経営体数 : 経営体  
面積 : a

地域	す			も			も			キウイフルーツ			パインアップル			施設
	栽培 経営体数	露地		栽培 経営体数	露地		栽培 経営体数	露地		栽培 経営体数	露地		栽培 経営体数	露地		
		栽培 経営体数	栽培 面積		栽培 経営体数	栽培 面積		栽培 経営体数	栽培 面積		栽培 経営体数	栽培 面積		栽培 経営体数	栽培 面積	
31 鳥取県	10	10	40	-	66	66	373	1	0	-	-	-	-	-	31	
201 鳥取市	3	3	8	-	x	x	60	x	x	-	-	-	-	-	201	
01 鳥取市	-	-	-	-	x	x	1	x	x	-	-	-	-	-	01	
02 米里村	-	-	-	-	x	x	1	x	x	-	-	-	-	-	02	
03 倉田村	-	-	-	-	x	x	-	-	-	-	-	-	-	-	03	
04 面影村	-	-	-	-	x	x	-	-	-	-	-	-	-	-	04	
05 神戸村	-	-	-	-	x	x	1	x	x	-	-	-	-	-	05	
06 大和村	-	-	-	-	x	x	-	-	-	-	-	-	-	-	06	
07 美穂村	-	-	-	-	x	x	-	-	-	-	-	-	-	-	07	
08 大正村	-	-	-	-	x	x	-	-	-	-	-	-	-	-	08	
09 東郷村	-	-	-	-	x	x	-	-	-	-	-	-	-	-	09	
10 豊美村	-	-	-	-	x	x	-	-	-	-	-	-	-	-	10	
11 明治村	-	-	-	-	x	x	-	-	-	-	-	-	-	-	11	
12 湖山村	-	-	-	-	x	x	-	-	-	-	-	-	-	-	12	
13 松保村	-	-	-	-	x	x	-	-	-	-	-	-	-	-	13	
14 千代水村	-	-	-	-	x	x	-	-	-	-	-	-	-	-	14	
15 吉岡村	-	-	-	-	x	x	-	-	-	-	-	-	-	-	15	
16 大郷村	-	-	-	-	x	x	-	-	-	-	-	-	-	-	16	
17 末恒村	-	-	-	-	x	x	-	-	-	-	-	-	-	-	17	
18 津ノ井村	-	-	-	-	x	x	1	x	x	-	-	-	-	-	18	
19 宇佐野村	1	1	x	-	x	x	3	18	x	x	x	x	x	x	19	
20 成器村	-	-	-	-	x	x	-	-	-	-	-	-	-	-	20	
21 大茅村	-	-	-	-	x	x	-	-	-	-	-	-	-	-	21	
22 福部村	1	1	x	-	x	x	1	x	x	x	x	x	x	x	22	
23 国英村	-	-	-	-	x	x	1	x	x	x	x	x	x	x	23	
24 河原町	-	-	-	-	x	x	-	-	-	-	-	-	-	-	24	
25 八上村	-	-	-	-	x	x	-	-	-	-	-	-	-	-	25	
26 西郷村	-	-	-	-	x	x	3	15	x	x	x	x	x	x	26	
27 散崎村	1	1	x	-	x	x	-	-	-	-	-	-	-	-	27	
28 大村	-	-	-	-	x	x	-	-	-	-	-	-	-	-	28	
29 用瀬町	-	-	-	-	x	x	-	-	-	-	-	-	-	-	29	
30 社村	-	-	-	-	x	x	-	-	-	-	-	-	-	-	30	
31 佐治村	-	-	-	-	x	x	-	-	-	-	-	-	-	-	31	
32 宝木村	-	-	-	-	x	x	-	-	-	-	-	-	-	-	32	
33 酒津村	-	-	-	-	x	x	-	-	-	-	-	-	-	-	33	
34 瑞穂村	-	-	-	-	x	x	-	-	-	-	-	-	-	-	34	
35 浜村町	-	-	-	-	x	x	1	x	x	x	x	x	x	x	35	
36 渡坂村	-	-	-	-	x	x	1	x	x	x	x	x	x	x	36	
37 鹿野町	-	-	-	-	x	x	1	x	x	x	x	x	x	x	37	
38 小鷲河村	-	-	-	-	x	x	-	-	-	-	-	-	-	-	38	
39 勝各村	-	-	-	-	x	x	-	-	-	-	-	-	-	-	39	
40 日置村	-	-	-	-	x	x	1	x	x	x	x	x	x	x	40	
41 日置谷村	-	-	-	-	x	x	1	x	x	x	x	x	x	x	41	
42 青谷町	-	-	-	-	x	x	-	-	-	-	-	-	-	-	42	
43 中郷村	-	-	-	-	x	x	-	-	-	-	-	-	-	-	43	
44 勝部村	-	-	-	-	x	x	-	-	-	-	-	-	-	-	44	
202 米子市	1	1	x	-	x	x	-	-	-	-	-	-	-	-	202	
01 彦名村	-	-	-	-	x	x	-	-	-	-	-	-	-	-	01	
02 崎津村	-	-	-	-	x	x	-	-	-	-	-	-	-	-	02	
03 大徳津村	-	-	-	-	x	x	-	-	-	-	-	-	-	-	03	
84 和田村	-	-	-	-	x	x	-	-	-	-	-	-	-	-	84	



2 農業経営体

(15) 販売目的の果樹類の栽培経営体数と栽培面積(つづき)

単位 { 経営体数 : 経営体  
面積 : a

地域	すもも				キウイフルーツ				パイナップル					
	露地		施設		露地		施設		露地		施設			
	栽培 経営体数	栽培 経営体数	栽培 経営体数	栽培 経営体数	栽培 経営体数	栽培 経営体数	栽培 経営体数	栽培 経営体数	栽培 経営体数	栽培 経営体数	栽培 経営体数	栽培 経営体数		
05 高森村	-	-	-	-	x	x	-	-	-	-	-	-	-	05
06 夜見村	-	-	-	-	x	x	-	-	-	-	-	-	-	06
07 米子市	-	-	-	-	x	x	-	-	-	-	-	-	-	07
08 成美村	1	x	-	-	x	x	-	-	-	-	-	-	-	08
09 尚徳村	-	-	-	-	x	x	-	-	-	-	-	-	-	09
10 五千石村	-	-	-	-	x	x	-	-	-	-	-	-	-	10
11 春日村	-	-	-	-	x	x	-	-	-	-	-	-	-	11
12 藤村	-	-	-	-	x	x	-	-	-	-	-	-	-	12
13 大高村	-	-	-	-	x	x	-	-	-	-	-	-	-	13
14 眞村	-	-	-	-	x	x	-	-	-	-	-	-	-	14
15 高麗村2-2	-	-	-	-	x	x	-	-	-	-	-	-	-	15
16 淀江町	-	-	-	-	x	x	-	-	-	-	-	-	-	16
17 宇田川村	-	-	-	-	x	x	-	-	-	-	-	-	-	17
18 大和村	-	-	-	-	x	x	-	-	-	-	-	-	-	18
203 倉吉市	1	x	-	-	x	119	-	-	-	-	-	-	-	203
01 西郷村	1	x	-	-	x	x	-	-	-	-	-	-	-	01
02 上井町	-	-	-	-	x	x	-	-	-	-	-	-	-	02
03 倉吉町	-	-	-	-	x	x	-	-	-	-	-	-	-	03
04 小鴨村	-	-	-	-	x	x	-	-	-	-	-	-	-	04
05 上小鴨村	-	-	-	-	x	x	-	-	-	-	-	-	-	05
06 北谷村	-	-	-	-	x	x	-	-	-	-	-	-	-	06
07 高城村	-	-	-	-	x	x	-	-	-	-	-	-	-	07
08 社村	-	-	-	-	x	x	-	-	-	-	-	-	-	08
09 灘手村	-	-	-	-	x	x	-	-	-	-	-	-	-	09
10 上北桑村	-	-	-	-	x	x	-	-	-	-	-	-	-	10
11 矢送村	-	-	-	-	x	23	-	-	-	-	-	-	-	11
12 南谷村	-	-	-	-	x	x	-	-	-	-	-	-	-	12
13 山守村	-	-	-	-	x	x	-	-	-	-	-	-	-	13
204 境港市	-	-	-	-	x	x	-	-	-	-	-	-	-	204
01 渡村	-	-	-	-	x	x	-	-	-	-	-	-	-	01
02 外江町	-	-	-	-	x	x	-	-	-	-	-	-	-	02
03 境町	x	x	-	-	x	x	-	-	-	-	-	-	-	03
04 上通村	x	x	-	-	x	x	-	-	-	-	-	-	-	04
05 余子村	x	x	-	-	x	x	-	-	-	-	-	-	-	05
06 中浜村	-	-	-	-	x	x	-	-	-	-	-	-	-	06
302 岩美町	-	-	-	-	x	x	-	-	-	-	-	-	-	302
01 大岩村	-	-	-	-	x	x	-	-	-	-	-	-	-	01
02 本庄村	-	-	-	-	x	x	-	-	-	-	-	-	-	02
03 小田村	-	-	-	-	x	x	-	-	-	-	-	-	-	03
04 網代村	-	-	-	-	x	x	-	-	-	-	-	-	-	04
05 浦富町	-	-	-	-	x	x	-	-	-	-	-	-	-	05
06 田後村	-	-	-	-	x	x	-	-	-	-	-	-	-	06
07 栗村	-	-	-	-	x	x	-	-	-	-	-	-	-	07
08 岩井町	-	-	-	-	x	x	-	-	-	-	-	-	-	08
09 蒲生村	-	-	-	-	x	x	-	-	-	-	-	-	-	09
325 若桜町	-	-	-	-	x	x	-	-	-	-	-	-	-	325
01 若桜町	-	-	-	-	x	x	-	-	-	-	-	-	-	01
02 池田村	-	-	-	-	x	x	-	-	-	-	-	-	-	02

2 農業経営体

(15) 販売目的の果樹類の栽培経営体数と栽培面積(つづき)

単位 { 経営体数 : 経営体  
面積 : a

地域	すもも				キウイフルーツ				パイナップル					
	露地		施設		露地		施設		露地		施設			
	栽培 経営体数	栽培 経営体数	栽培 経営体数	栽培 経営体数	栽培 経営体数	栽培 経営体数	栽培 経営体数	栽培 経営体数	栽培 経営体数	栽培 経営体数	栽培 経営体数	栽培 経営体数		
328 智頭町	-	-	-	-	-	-	-	-	-	-	-	-	-	328
01 智頭町	-	-	-	-	x	x	x	x	-	-	-	-	-	01
02 山郷村	-	-	-	-	x	x	x	x	-	-	-	-	-	02
329 八頭町	1	x	-	-	x	x	23	x	-	-	-	-	-	329
01 賀茂村	1	x	-	-	x	x	-	x	-	-	-	-	-	01
02 国中村	-	-	-	-	x	x	-	x	-	-	-	-	-	02
03 大御門村	-	-	-	-	x	x	-	x	-	-	-	-	-	03
04 上私郷村	-	-	-	-	x	x	-	x	-	-	-	-	-	04
05 中私郷村	-	-	-	-	x	x	-	x	-	-	-	-	-	05
06 下私郷村	-	-	-	-	x	x	-	x	-	-	-	-	-	06
07 船岡村	-	-	-	-	x	x	-	x	-	-	-	-	-	07
08 大伊村	-	-	-	-	x	x	-	x	-	-	-	-	-	08
09 集村	-	-	-	-	x	x	-	x	-	-	-	-	-	09
10 安郷村	-	-	-	-	x	x	-	x	-	-	-	-	-	10
11 丹比村	-	-	-	-	x	x	-	x	-	-	-	-	-	11
12 八東村	-	-	-	-	x	x	-	x	-	-	-	-	-	12
364 三朝町	-	-	-	-	-	-	-	-	-	-	-	-	-	364
01 三朝村	-	-	-	-	x	x	-	x	-	-	-	-	-	01
02 三徳村	-	-	-	-	x	x	-	x	-	-	-	-	-	02
03 小畑村	-	-	-	-	x	x	-	x	-	-	-	-	-	03
04 旭村	-	-	-	-	x	x	-	x	-	-	-	-	-	04
05 竹田村	-	-	-	-	x	x	-	x	-	-	-	-	-	05
370 湯梨浜町	1	x	-	-	x	x	23	x	-	-	-	-	-	370
01 長瀬村	-	-	-	-	x	x	-	x	-	-	-	-	-	01
02 橋津村	-	-	-	-	x	x	-	x	-	-	-	-	-	02
03 宇野村	-	-	-	-	x	x	-	x	-	-	-	-	-	03
04 浅津村	1	x	-	-	x	x	-	x	-	-	-	-	-	04
05 泊村	-	-	-	-	x	x	-	x	-	-	-	-	-	05
06 金人村	-	-	-	-	x	x	-	x	-	-	-	-	-	06
07 東郷村	-	-	-	-	x	x	-	x	-	-	-	-	-	07
08 松崎村	-	-	-	-	x	x	-	x	-	-	-	-	-	08
09 花見村	-	-	-	-	x	x	-	x	-	-	-	-	-	09
371 琴浦町	-	-	-	-	-	-	-	-	-	-	-	-	-	371
01 浦安町	-	-	-	-	x	x	37	x	-	-	-	-	-	01
02 上郷村	-	-	-	-	x	x	20	x	-	-	-	-	-	02
03 下郷村	-	-	-	-	x	x	-	x	-	-	-	-	-	03
04 古布庄村	-	-	-	-	x	x	-	x	-	-	-	-	-	04
05 八橋町	-	-	-	-	x	x	-	x	-	-	-	-	-	05
06 赤碓町	-	-	-	-	x	x	-	x	-	-	-	-	-	06
07 成美村	-	-	-	-	x	x	-	x	-	-	-	-	-	07
08 以西村	-	-	-	-	x	x	-	x	-	-	-	-	-	08
09 安田村	-	-	-	-	x	x	-	x	-	-	-	-	-	09
372 北条町	-	-	-	-	-	-	-	-	-	-	-	-	-	372
01 中北条村	-	-	-	-	x	x	22	x	-	-	-	-	-	01
02 下北条村	-	-	-	-	x	x	-	x	-	-	-	-	-	02
03 栄村	-	-	-	-	x	x	13	x	-	-	-	-	-	03
04 天蔵村	-	-	-	-	x	x	-	x	-	-	-	-	-	04
05 由良町	-	-	-	-	x	x	-	x	-	-	-	-	-	05

2 農業経営体

(15) 販売目的の果樹類の栽培経営体数と栽培面積(つづき)

単位 経営体数：経営体  
面積：a

地域	すもも				キウイフルーツ				パイナップル				
	露地		施設		露地		施設		露地		施設		
	栽培 経営体数	栽培 面積	栽培 経営体数	栽培 面積	栽培 経営体数	栽培 面積	栽培 経営体数	栽培 面積	栽培 経営体数	栽培 面積	栽培 経営体数	栽培 面積	
384 日吉津村	-	-	-	-	x	-	-	-	x	-	-	-	384
386 大山町	3	22	-	-	x	3	30	-	x	-	-	-	386
01 所子村	-	-	-	-	x	-	-	-	x	-	-	-	01
02 高麗村2-1	-	-	-	-	x	-	-	-	x	-	-	-	02
03 大山村	-	-	-	-	x	-	-	-	x	-	-	-	03
04 光徳村	-	-	-	-	x	-	-	-	x	-	-	-	04
05 御采屋町	-	-	-	-	x	-	-	-	x	-	-	-	05
06 名和村	1	x	-	-	x	-	-	-	x	-	-	-	06
07 庄内村	1	x	-	-	x	-	-	-	x	-	-	-	07
08 上中山村	1	-	-	-	x	1	x	-	x	-	-	-	08
09 下中山村	1	x	-	-	x	2	x	-	x	-	-	-	09
10 蓮坂村	-	-	-	-	x	-	-	-	x	-	-	-	10
389 南部町	-	-	-	-	x	-	-	-	x	-	-	-	389
01 天津村	-	-	-	-	x	-	-	-	x	-	-	-	01
02 天国村	-	-	-	-	x	-	-	-	x	-	-	-	02
03 法勝寺村	-	-	-	-	x	-	-	-	x	-	-	-	03
04 上長田村	-	-	-	-	x	-	-	-	x	-	-	-	04
05 東長田村	-	-	-	-	x	-	-	-	x	-	-	-	05
06 手間村	-	-	-	-	x	-	-	-	x	-	-	-	06
07 賀野村	-	-	-	-	x	-	-	-	x	-	-	-	07
08 幡郷村2-2	-	-	-	-	x	-	-	-	x	-	-	-	08
390 伯耆町	-	-	-	-	x	5	21	-	x	-	-	-	390
01 幡郷村2-1	-	-	-	-	x	-	-	-	x	-	-	-	01
02 大幡村	-	-	-	-	x	4	x	-	x	-	-	-	02
03 八郷村	-	-	-	-	x	-	-	-	x	-	-	-	03
04 二部村	-	-	-	-	x	-	-	-	x	-	-	-	04
05 瀧口町	-	-	-	-	x	-	-	-	x	-	-	-	05
06 日光村2-1	-	-	-	-	x	1	x	-	x	-	-	-	06
401 日南町	-	-	-	-	x	-	-	-	x	-	-	-	401
01 大宮村	-	-	-	-	x	-	-	-	x	-	-	-	01
02 阿毘縁村	-	-	-	-	x	-	-	-	x	-	-	-	02
03 山上村	-	-	-	-	x	-	-	-	x	-	-	-	03
04 多里村	-	-	-	-	x	-	-	-	x	-	-	-	04
05 日野上村	-	-	-	-	x	-	-	-	x	-	-	-	05
06 福栄村	-	-	-	-	x	-	-	-	x	-	-	-	06
07 石見村	-	-	-	-	x	-	-	-	x	-	-	-	07
402 日野町	-	-	-	-	x	1	x	-	x	-	-	-	402
01 根雨町	-	-	-	-	x	-	-	-	x	-	-	-	01
02 日野村	-	-	-	-	x	-	-	-	x	-	-	-	02
03 黒坂町	-	-	-	-	x	1	x	-	x	-	-	-	03
403 江府町	-	-	-	-	x	1	x	-	x	-	-	-	403
01 日光村2-2	-	-	-	-	x	-	-	-	x	-	-	-	01
02 米沢村	-	-	-	-	x	-	-	-	x	-	-	-	02
03 江尾町	-	-	-	-	x	-	-	-	x	-	-	-	03
04 神奈川村	-	-	-	-	x	1	x	-	x	-	-	-	04

2 農業経営体

(1.5) 販売目的の果樹類の栽培経営体数と栽培面積 (つづき)

単位 経営体数：経営体  
面積：a

地域	その他の果樹			施設	
	栽培 経営体数	栽培 経営体数	栽培面積		
31 鳥取県	139	129	4,969	15	138
201 鳥取市	20	20	434	1	x
01 鳥取市	3	3	138	-	-
02 米里村	-	-	-	-	-
03 倉田村	-	-	-	-	-
04 面影村	1	1	x	-	-
05 神戸村	1	1	x	-	-
06 大和村	1	1	x	-	-
07 美穂村	-	-	-	-	-
08 大正村	-	-	-	-	-
09 東郷村	-	-	-	-	-
10 豊美村	1	1	x	-	-
11 明治村	1	1	x	-	-
12 湖山村	1	1	x	-	-
13 松保村	1	1	x	-	-
14 千代水村	-	-	-	-	-
15 吉岡村	-	-	-	-	-
16 大郷村	-	-	-	-	-
17 末恒村	-	-	-	-	-
18 津ノ井村	1	1	x	-	-
19 宇佐野村	1	1	x	-	-
20 成器村	-	-	-	-	-
21 大茅村	-	-	-	-	-
22 福部村	-	-	-	-	-
23 国英村	1	1	x	-	-
24 河原町	-	-	-	-	-
25 八上村	-	-	-	-	-
26 西郷村	2	2	x	1	x
27 散岐村	3	3	53	-	-
28 大村	-	-	-	-	-
29 用瀬町	-	-	-	-	-
30 社村	-	-	-	-	-
31 佐治村	-	-	-	-	-
32 宝木村	-	-	-	-	-
33 酒津村	-	-	-	-	-
34 瑞穂村	-	-	-	-	-
35 浜村町	-	-	-	-	-
36 渡坂村	1	1	x	-	-
37 鹿野町	-	-	-	-	-
38 小鷺河村	-	-	-	-	-
39 勝谷村	-	-	-	-	-
40 日置村	-	-	-	-	-
41 日置谷村	-	-	-	-	-
42 青谷町	2	2	x	-	-
43 中郷村	-	-	-	-	-
44 勝部村	-	-	-	-	-
202 米子市	9	9	94	-	-
01 彦名村	-	-	-	-	-
02 崎津村	-	-	-	-	-
03 大徳津村	-	-	-	-	-
84 和田村	-	-	-	-	-

2 農業経営体

(1.5) 販売目的の果樹類の栽培経営体数と栽培面積 (つづき)

単位 経営体数：経営体  
面積：a

地域	その他の果樹			施設	
	栽培 経営体数	栽培 経営体数	栽培面積		
05 富森村	-	-	-	-	-
06 苅見村	3	3	22	-	-
07 米子市	1	1	x	-	-
08 成美村	1	1	x	-	-
09 尚徳村	-	-	-	-	-
10 五千石村	-	-	-	-	-
11 春日村	-	-	-	-	-
12 藤村	2	2	x	-	-
13 大高村	-	-	-	-	-
14 眞村	-	-	-	-	-
15 高麗村2-2	-	-	-	-	-
16 淀江町	2	2	x	-	-
17 宇田川村	-	-	-	-	-
18 大和村	-	-	-	-	-
203 倉吉市	16	14	139	3	17
01 西郷村	-	-	-	-	-
02 上井町	1	1	x	1	x
03 倉吉町	2	1	x	1	x
04 小鴨村	-	-	-	-	-
05 上小鴨村	2	2	x	1	x
06 北谷村	3	2	x	-	-
07 高城村	1	1	x	-	-
08 社村	-	-	-	-	-
09 灘手村	2	2	x	-	-
10 上北条村	1	1	x	-	-
11 矢送村	2	2	x	-	-
12 筒谷村	2	2	x	-	-
13 山守村	-	-	-	-	-
204 境港市	-	-	-	-	-
01 渡村	-	-	-	-	-
01 外江町	-	-	-	-	-
03 境町	x	x	x	x	x
04 上道村	x	x	x	x	x
05 余子村	-	-	-	-	-
06 中浜村	-	-	-	-	-
302 岩美町	3	3	33	-	-
01 大岩村	-	-	-	-	-
02 本庄村	-	-	-	-	-
03 小田村	1	1	x	-	-
04 網代村	-	-	-	-	-
05 瀬高町	-	-	-	-	-
06 田後村	-	-	-	-	-
07 草村	1	1	x	-	-
08 岩井町	1	1	x	-	-
09 瀬生村	-	-	-	-	-
325 若桜町	2	2	x	-	-
01 若桜町	1	1	x	-	-
02 池田村	1	1	x	-	-

2 農業経営体

(1.5) 販売目的の果樹類の栽培経営体数と栽培面積 (つづき)

単位 経営体数：経営体  
面積：a

地域	その他の地			果樹施設	
	栽培 経営体数	栽培 経営体数	栽培面積	栽培 経営体数	栽培面積
328 智頭町	5	5	46	-	-
01 智頭町	5	5	46	-	-
02 山郷村	-	-	-	-	-
329 八頭町	5	4	107	1	x
01 智茂村	1	1	x	-	-
02 国中村	-	-	-	-	-
03 大御門村	-	-	-	-	-
04 上私郷村	-	-	-	-	-
05 中私郷村	-	-	-	-	-
06 下私郷村	-	-	-	-	-
07 船岡村	-	-	-	-	-
08 大伊村	-	-	-	-	-
09 集村	-	-	-	-	-
10 安郷村	-	-	-	-	-
11 丹比村	1	-	-	1	x
12 八東村	3	3	x	-	-
364 三朝町	5	5	41	-	-
01 三朝村	1	1	x	-	-
02 三徳村	-	-	-	-	-
03 小畑村	-	-	-	-	-
04 旭村	3	3	17	-	-
05 竹田村	1	1	x	-	-
370 湯梨浜町	2	1	x	1	x
01 長瀬村	-	-	-	-	-
02 橋津村	-	-	-	-	-
03 宇野村	-	-	-	-	-
04 浅津村	2	1	x	1	x
05 泊村	-	-	-	-	-
06 金人村	-	-	-	-	-
07 東郷村	-	-	-	-	-
08 松崎村	-	-	-	-	-
09 花見村	-	-	-	-	-
371 琴浦町	14	14	469	2	x
01 浦安町	3	3	50	1	x
02 上郷村	-	-	-	-	-
03 下郷村	3	3	230	-	-
04 古布庄村	1	1	x	-	-
05 八橋町	2	2	x	-	-
06 赤碓町	2	2	x	-	-
07 成美村	1	1	x	1	x
08 以西村	2	2	x	-	-
09 安田村	-	-	-	-	-
372 北条町	15	14	223	2	x
01 中北条村	4	4	80	1	x
02 下北条村	8	7	81	1	x
03 栄村	-	-	-	-	-
04 天蔵村	2	2	x	-	-
05 由良町	1	1	x	-	-

2 農業経営体

(1.5) 販売目的の果樹類の栽培経営体数と栽培面積 (つづき)

単位 経営体数：経営体  
面積：a

地域	その他の地			果樹施設	
	栽培 経営体数	栽培 経営体数	栽培面積	栽培 経営体数	栽培面積
384 日吉津村	2	-	-	2	x
386 大山町	20	20	1,916	-	-
01 所子村	1	1	x	-	-
02 高麗村 2-1	1	1	x	-	-
03 大山村	8	8	1,026	-	-
04 光徳村	1	1	x	-	-
05 御来屋町	-	-	-	-	-
06 名和村	5	5	660	-	-
07 庄内村	1	1	x	-	-
08 上中山村	2	2	x	-	-
09 下中山村	1	1	x	-	-
10 達坂村	-	-	-	-	-
389 南部町	10	8	222	2	x
01 天津村	4	2	x	2	x
02 天国村	-	-	-	-	-
03 法勝寺村	-	-	-	-	-
04 上長田村	1	1	x	-	-
05 東長田村	-	-	-	-	-
06 手間村	-	-	-	-	-
07 賀野村	5	5	143	-	-
08 幡郷村 2-2	-	-	-	-	-
390 伯耆町	8	7	144	1	x
01 幡郷村 2-1	-	-	-	-	-
02 大幡村	2	2	x	-	-
03 八郷村	6	5	x	1	x
04 二部村	-	-	-	-	-
05 溝口町	-	-	-	-	-
06 日光村 2-1	-	-	-	-	-
401 日南町	2	2	x	-	-
01 大宮村	1	1	x	-	-
02 阿毘藤村	-	-	-	-	-
03 山上村	-	-	-	-	-
04 多里村	1	1	x	-	-
05 日野上村	-	-	-	-	-
06 福栄村	-	-	-	-	-
07 石見村	-	-	-	-	-
402 日野町	-	-	-	-	-
01 根雨町	-	-	-	-	-
02 日野村	-	-	-	-	-
03 黒坂町	-	-	-	-	-
403 江府町	1	1	x	-	-
01 日光村 2-2	-	-	-	-	-
02 米沢村	-	-	-	-	-
03 江尾町	1	1	x	-	-
04 神奈川村	-	-	-	-	-

2 農業経営体

(16) 販売目的の花き類・花木の作付(栽培)経営体数と作付(栽培)面積

単位 { 経営体数: 経営体  
面積: a

地域	花き類				花木				施設	
	露地		施設		露地		施設			
	作付(栽培)経営体数	作付(栽培)面積	作付(栽培)経営体数	作付(栽培)面積	栽培経営体数	栽培面積	栽培経営体数	栽培面積		
31 鳥取県	512	4,594	245	2,983	80	79	3,354	8	62	31
201 鳥取市	156	1,002	50	380	11	11	837	1	x	201
01 米里村	24	94	12	76	1	1	x	-	-	01
02 倉田村	9	23	2	x	3	3	21	-	-	02
03 面影村	1	x	-	-	-	-	-	-	-	03
04 神戸村	2	x	-	-	-	-	-	-	-	04
05 大和村	2	x	-	-	-	-	-	-	-	05
06 美穂村	4	9	-	-	-	-	-	-	-	06
07 大正村	-	-	-	-	-	-	-	-	-	07
08 東郷村	3	15	1	x	-	-	-	-	-	08
09 豊美村	1	x	-	-	-	-	-	-	-	09
10 明治村	4	33	-	-	-	-	-	-	-	10
11 湖山村	3	x	1	x	-	-	-	-	-	11
12 千代水村	9	26	2	x	-	-	-	-	-	12
13 吉岡村	4	5	2	x	2	2	x	1	x	13
14 大郷村	1	x	-	-	-	-	-	-	-	14
15 津ノ井村	-	-	-	-	-	-	-	-	-	15
16 成器村	1	x	6	9	-	-	-	-	-	16
17 大茅村	-	-	-	-	-	-	-	-	-	17
18 字俣野村	1	x	-	-	-	-	-	-	-	18
19 成器村	12	62	6	9	-	-	-	-	-	19
20 福部村	1	x	-	-	-	-	-	-	-	20
21 国英村	-	-	-	-	-	-	-	-	-	21
22 八上村	2	5	4	7	-	-	-	-	-	22
23 西郷村	8	7	1	x	-	-	-	-	-	23
24 散崎村	3	5	1	x	-	-	-	-	-	24
25 大村	2	x	1	x	-	-	-	-	-	25
26 用瀬町	9	86	-	-	1	1	x	-	-	26
27 社村	5	x	3	35	1	1	x	-	-	27
28 佐治村	3	6	1	x	-	-	-	-	-	28
29 宝木村	-	-	-	-	-	-	-	-	-	29
30 酒津村	4	18	3	11	-	-	-	-	-	30
31 瑞穂村	2	x	-	-	1	1	x	-	-	31
32 茨村町	2	x	-	-	-	-	-	-	-	32
33 渡坂村	1	x	-	-	-	-	-	-	-	33
34 鹿野町	1	x	-	-	-	-	-	-	-	34
35 小鷺河村	2	81	4	5	2	2	x	-	-	35
36 勝谷村	12	11	-	-	-	-	-	-	-	36
37 日置谷村	3	6	-	-	-	-	-	-	-	37
38 青谷町	3	89	1	x	-	-	-	-	-	38
39 中郷村	4	271	-	-	-	-	-	-	-	39
40 勝部村	1	x	1	x	-	-	-	-	-	40
41 勝部村	3	x	1	x	-	-	-	-	-	41
42 勝部村	2	x	1	x	-	-	-	-	-	42
43 勝部村	2	x	1	x	-	-	-	-	-	43
44 勝部村	-	-	-	-	-	-	-	-	-	44
202 米子市	43	494	19	75	11	11	83	1	x	202
01 彦名村	2	x	-	-	-	-	-	-	-	01
02 大徳津村	1	x	-	-	-	-	-	-	-	02
03 和田村	-	-	-	-	-	-	-	-	-	03
84 和田村	-	-	-	-	-	-	-	-	-	04

2 農業経営体

(16) 販売目的の花き類・花木の作付(栽培)経営体数と作付(栽培)面積

単位 { 経営体数: 経営体  
面積: a

地域	花き類				花木				
	花地		施設		花地		施設		
	作付(栽培)経営体数	作付(栽培)面積	作付(栽培)経営体数	作付(栽培)面積	栽培経営体数	栽培面積	栽培経営体数	栽培面積	
05 高松村	2	-	-	2	x	-	-	-	05
06 菟足村	-	-	-	-	-	-	-	-	06
07 米子市	20	19	14	14	60	5	37	-	07
08 成美村	1	1	-	-	-	-	-	-	08
09 尚徳村	3	3	1	1	x	-	-	-	09
10 五石村	1	1	-	-	-	-	-	-	10
11 春日村	-	-	-	-	-	-	-	-	11
12 藤村	1	1	1	1	x	-	-	-	12
13 大高村	2	2	-	-	-	-	-	-	13
14 眞村	1	1	1	1	x	1	x	-	14
15 高麗村2-2	3	3	-	-	-	-	-	-	15
16 淀江町	6	6	1	1	x	4	40	x	16
17 宇田川村	1	1	-	-	-	-	-	-	17
18 大和村	-	-	-	-	-	-	-	-	18
203 倉吉市	32	17	24	24	448	13	1,468	1	203
01 西郷村	1	1	1	1	x	-	-	-	01
02 上井町	2	2	1	1	x	-	-	-	02
03 倉吉町	3	-	3	3	29	1	x	-	03
04 小鴨村	2	2	1	1	x	-	-	-	04
05 上小鴨村	1	1	1	1	x	-	-	-	05
06 北谷村	4	2	2	3	30	-	-	-	06
07 高城村	8	5	6	6	24	10	1,411	1	07
08 社村	6	3	6	6	323	2	x	-	08
09 灘手村	1	-	1	1	x	-	-	-	09
10 上北条村	1	1	1	1	x	-	-	-	10
11 矢送村	-	-	-	-	-	-	-	-	11
12 南谷村	2	1	1	1	x	-	-	-	12
13 山守村	1	1	-	-	-	-	-	-	13
204 境港市	5	4	2	2	x	-	-	-	204
01 渡村	1	-	-	-	-	-	-	-	01
01 外江町	1	-	1	1	x	-	-	-	02
03 境町	x	x	x	x	x	x	x	x	03
04 上通村	x	x	x	x	x	x	x	x	04
05 余子村	-	-	-	-	-	-	-	-	05
06 中浜村	4	4	1	1	x	-	-	-	06
302 岩美町	7	3	4	4	51	-	-	-	302
01 大岩村	-	-	-	-	-	-	-	-	01
02 本庄村	-	-	-	-	-	-	-	-	02
03 小田村	4	2	2	2	x	-	-	-	03
04 網代村	-	-	-	-	-	-	-	-	04
05 浦富町	-	-	-	-	-	-	-	-	05
06 田後村	-	-	-	-	-	-	-	-	06
07 栗村	1	-	-	-	-	-	-	-	07
08 岩井町	2	1	1	1	x	-	-	-	08
09 蒲生村	-	-	-	-	-	-	-	-	09
325 若桜町	3	3	6	6	-	-	-	-	325
01 若桜町	3	3	6	6	-	-	-	-	01
02 池田村	-	-	-	-	-	-	-	-	02

2 農業経営体

(16) 販売目的の花き類・花木の作付（栽培）経営体数と作付（栽培）面積

単位：経営体数：経営体  
面積：a

地域	花き類						花木					
	露地			施設			露地			施設		
	作付 （栽培） 経営体数	作付 （栽培） 面積	作付 （栽培） 経営体数	作付 （栽培） 面積	作付 （栽培） 経営体数	作付 （栽培） 面積	栽培 経営体数	栽培 面積	栽培 経営体数	栽培 面積	栽培 経営体数	栽培 面積
328 智頭町	18	17	263	4	7	8	8	85	1	85	1	328
01 智頭町	18	17	263	4	7	8	8	85	1	85	1	01
02 山郷村	-	-	-	-	-	-	-	-	-	-	-	02
329 八頭町	51	45	456	15	71	7	7	156	-	-	-	329
01 賀茂村	-	-	-	-	-	-	-	-	-	-	-	01
02 国中村	11	8	67	7	21	1	1	x	-	-	-	02
03 大御門村	-	-	-	-	-	-	-	-	-	-	-	03
04 上私郷村	2	2	x	2	x	1	1	-	-	-	-	04
05 中私郷村	5	4	20	2	x	1	1	x	-	-	-	05
06 下私郷村	8	8	70	2	x	-	-	-	-	-	-	06
07 船岡村	2	2	x	-	-	2	2	x	-	-	-	07
08 大伊村	7	7	56	-	-	1	1	x	-	-	-	08
09 集村	5	3	13	2	x	-	-	-	-	-	-	09
10 安郷村	1	1	x	-	-	1	1	x	-	-	-	10
11 丹北村	6	6	24	1	x	-	-	-	-	-	-	11
12 八束村	4	4	35	1	x	1	1	x	-	-	-	12
364 三朝町	6	5	20	4	44	-	-	-	-	-	-	364
01 三朝村	-	-	-	-	-	-	-	-	-	-	-	01
02 三徳村	-	-	-	-	-	-	-	-	-	-	-	02
03 小畑村	2	2	x	1	x	-	-	-	-	-	-	03
04 旭村	4	3	x	3	x	-	-	-	-	-	-	04
05 竹田村	-	-	-	-	-	-	-	-	-	-	-	05
370 湯梨浜町	12	8	31	5	18	1	1	x	-	-	-	370
01 長瀬村	5	4	16	1	x	-	-	-	-	-	-	01
02 橋津村	-	-	-	-	-	-	-	-	-	-	-	02
03 宇野村	-	-	-	-	-	-	-	-	-	-	-	03
04 浅津村	1	1	x	-	-	-	-	-	-	-	-	04
05 泊村	2	1	x	2	x	-	-	-	-	-	-	05
06 金人村	-	-	-	-	-	-	-	-	-	-	-	06
07 東郷村	1	1	x	-	-	-	-	-	-	-	-	07
08 松崎村	-	-	-	-	-	-	-	-	-	-	-	08
09 花見村	3	1	x	2	x	1	1	x	-	-	-	09
371 琴浦町	25	17	348	9	112	8	8	292	1	292	1	371
01 浦安町	5	3	151	3	52	2	2	x	1	x	1	01
02 上郷村	3	1	x	2	x	1	1	x	-	-	-	02
03 下郷村	4	3	125	1	x	2	2	x	-	-	-	03
04 古布庄村	3	2	x	1	x	-	-	-	-	-	-	04
05 八橋町	2	2	x	-	-	1	1	x	-	-	-	05
06 赤碓町	2	1	x	1	x	1	1	x	-	-	-	06
07 成美村	3	2	x	1	x	1	1	x	-	-	-	07
08 以西村	2	2	x	-	-	-	-	-	-	-	-	08
09 安田村	1	1	x	-	-	-	-	-	-	-	-	09
372 北条町	47	12	374	44	1,034	2	2	x	1	x	1	372
01 中北条村	1	1	x	1	x	-	-	-	-	-	-	01
02 下北条村	3	-	-	3	-	-	-	-	-	-	-	02
03 栄村	11	4	80	10	274	1	1	x	-	-	-	03
04 大畷村	5	3	x	3	19	-	-	-	-	-	-	04
05 由良町	27	4	268	27	650	1	1	x	1	x	1	05



2 農業経営体

(16) 販売目的の花き類・花木の作付（栽培）経営体数と作付（栽培）面積

単位：経営体数：経営体面積：a

地域	花き類					花木						
	露地		施設		作付（栽培）面積	作付（栽培）経営体数	作付（栽培）面積	作付（栽培）経営体数	露地		施設	
	作付（栽培）経営体数	作付（栽培）面積	作付（栽培）経営体数	作付（栽培）面積					栽培経営体数	栽培面積	栽培経営体数	栽培面積
384 日吉津村	10	5	27	7	16	3	3	3	10	10	-	384
386 大山町	41	18	801	28	543	11	11	11	283	283	1	386
01 所子村	5	1	x	4	45	-	-	-	-	-	-	01
02 高麗村2-1	2	2	x	1	x	3	3	3	154	154	1	02
03 大山村	1	-	-	1	x	-	-	-	-	-	-	03
04 光徳村	5	3	411	3	49	1	1	1	x	x	-	04
05 御采屋町	-	-	-	-	-	-	-	-	-	-	-	05
06 名和村	4	1	x	4	49	-	-	-	-	-	-	06
07 庄内村	4	3	105	2	x	4	4	4	68	68	-	07
08 上中山村	7	4	135	4	223	1	1	1	x	x	-	08
09 下中山村	6	2	x	4	25	1	1	1	x	x	-	09
10 蓮坂村	7	2	x	5	61	1	1	1	x	x	-	10
389 南部町	13	5	54	9	66	1	1	1	x	x	-	389
01 天津村	7	3	11	5	41	1	1	1	x	x	-	01
02 天国村	-	-	-	-	-	-	-	-	-	-	-	02
03 法勝寺村	2	1	x	1	x	-	-	-	-	-	-	03
04 上長田村	-	-	-	-	-	-	-	-	-	-	-	04
05 東長田村	-	-	-	-	-	-	-	-	-	-	-	05
06 手間村	2	1	x	1	x	-	-	-	-	-	-	06
07 賀野村	2	-	-	2	x	-	-	-	-	-	-	07
08 幡郷村2-2	-	-	-	-	-	-	-	-	-	-	-	08
390 伯耆町	30	20	196	19	83	2	2	2	x	x	1	390
01 幡郷村2-1	2	1	x	2	x	-	-	-	-	-	-	01
02 大幡村	10	8	91	5	10	1	1	1	x	x	-	02
03 八郷村	7	6	71	4	25	1	1	1	-	-	1	03
04 二部村	1	-	-	1	x	-	-	-	-	-	-	04
05 漕口町	3	2	x	2	x	-	-	-	-	-	-	05
06 日光村2-1	7	3	17	5	20	-	-	-	-	-	-	06
401 日南町	2	1	x	1	x	1	1	1	x	x	-	401
01 大宮村	-	-	-	-	-	-	-	-	-	-	-	01
02 阿毘縁村	1	-	-	1	x	-	-	-	-	-	-	02
03 山上村	-	-	-	-	-	-	-	-	-	-	-	03
04 多里村	-	-	-	-	-	-	-	-	-	-	-	04
05 日野上村	-	-	-	-	-	-	-	-	-	-	-	05
06 福栄村	-	-	-	-	-	1	1	1	x	x	-	06
07 石見村	1	1	x	-	-	-	-	-	-	-	-	07
402 日野町	6	5	46	1	x	-	-	-	-	-	-	402
01 根雨町	1	1	x	-	-	-	-	-	-	-	-	01
02 日野村	-	-	-	-	-	-	-	-	-	-	-	02
03 黒坂町	5	4	x	1	x	-	-	-	-	-	-	03
403 江府町	5	5	21	-	-	1	1	1	x	x	-	403
01 日光村2-2	-	-	-	-	-	-	-	-	-	-	-	01
02 米沢村	4	4	x	-	-	-	-	-	-	-	-	02
03 江尾町	-	-	-	-	-	1	1	1	x	x	-	03
04 神奈川村	1	1	x	-	-	-	-	-	-	-	-	04

2 農業経営体

(17) 販売目的の花き類の品目別作付(栽培)経営体数

単位：経営体

地 域	花き類の 作 (栽培) 実経営体数	切り花類	球 根 類	鉢もの類	花 壇 用 苗もの類
31 鳥取県	512	451	25	21	61
201 鳥取市	156	149	8	3	8
01 米里村	24	23	2	1	1
02 倉田村	9	9	1	-	-
03 倉田村	1	1	-	-	-
04 面影村	2	2	1	-	-
05 神戸村	2	2	-	-	-
06 大和村	4	4	-	-	-
07 美穂村	-	-	-	-	-
08 大正村	3	2	-	-	1
09 東郷村	1	1	-	-	-
10 豊美村	4	4	-	-	-
11 明治村	3	2	-	-	1
12 湖山村	9	9	-	-	1
13 松保村	4	4	1	-	-
14 千代水村	4	4	2	-	-
15 吉岡村	1	1	-	-	-
16 大郷村	-	-	-	-	-
17 末恒村	-	-	-	-	-
18 津ノ井村	1	1	-	-	-
19 字信野村	12	11	-	1	1
20 成器村	1	1	-	-	-
21 大茅村	-	-	-	-	-
22 福部村	2	2	-	-	-
23 国英村	8	8	-	-	-
24 河原町	3	3	-	-	-
25 八上村	2	2	1	-	-
26 西郷村	9	9	-	-	-
27 散岐村	5	4	-	1	1
28 大村	3	3	-	-	-
29 用瀬町	-	-	-	-	-
30 社村	4	4	-	-	-
31 佐治村	2	2	-	-	-
32 宝木村	2	2	-	-	-
33 酒津村	2	2	-	-	-
34 瑞穂村	-	-	-	-	-
35 浜村町	1	1	-	-	-
36 渡坂村	2	2	-	-	-
37 鹿野町	12	11	-	-	1
38 小鷲河村	3	3	-	-	1
39 勝各村	4	4	-	-	-
40 日置村	1	1	-	-	-
41 日置谷村	3	3	-	-	-
42 青谷町	-	-	-	-	-
43 中郷村	2	2	-	-	-
44 勝部村	-	-	-	-	-
202 米子市	43	39	6	1	2
01 彦名村	2	2	-	-	-
02 崎津村	1	1	-	-	-
03 大瀬津村	-	-	-	-	-
84 和田村	-	-	-	-	-

2 農業経営体

(17) 販売目的の花き類の品目別作付(栽培)経営体数

単位：経営体

地 域	花き類の 作 (栽培) 実経営体数	切り花類	球 根 類	鉢もの類	花 壇 用 苗もの類
05 富益村	2	2	-	-	-
06 菟見村	-	-	-	-	-
07 米子市	20	19	4	1	1
08 成美村	1	1	-	-	-
09 尚徳村	3	3	-	-	-
10 五千石村	1	1	-	-	-
11 春日村	-	-	-	-	-
12 藤村	1	1	-	-	-
13 大高村	1	1	-	-	1
14 眞村	2	2	-	-	-
15 高麗村2-2	-	-	-	-	-
16 淀江町	3	3	-	-	-
17 宇田川村	6	4	2	-	-
18 大和村	1	1	-	-	-
203 倉吉市	32	26	1	2	6
01 西郷村	1	1	-	-	-
02 上井町	2	1	-	-	1
03 倉吉町	3	3	-	-	3
04 小鴨村	2	2	1	-	-
05 上小鴨村	1	1	-	-	-
06 北谷村	4	4	-	-	-
07 高城村	8	8	-	1	-
08 社村	6	4	-	1	2
09 灘手村	1	1	-	-	-
10 上北条村	1	1	-	-	-
11 矢送村	-	-	-	-	-
12 南谷村	2	2	-	-	-
13 山守村	1	1	-	-	-
204 境港市	5	5	-	-	-
01 渡村	1	1	-	-	-
01 外江町	x	x	x	x	x
03 境町	x	x	x	x	x
04 上道村	-	-	-	-	-
05 余子村	-	-	-	-	-
06 中浜村	4	4	-	-	-
302 岩美町	7	4	4	3	-
01 大岩村	-	-	-	-	-
02 本庄村	-	-	-	-	-
03 小田村	4	2	-	2	-
04 網代村	-	-	-	-	-
05 浦富町	-	-	-	-	-
06 田後村	-	-	-	-	-
07 草村	-	-	-	-	-
08 岩井町	1	1	-	1	-
09 蒲生村	2	2	-	-	-
325 若桜町	3	3	-	-	-
01 若桜町	3	3	-	-	-
02 池田村	-	-	-	-	-

2 農業経営体

(17) 販売目的の花き類の品目別作付(栽培)経営体数

単位：経営体

地 域	花き類の 作 (裁 培) 実 経営体数	切り花類	球 根 類	鉢もの類	花 壇 用 苗もの類
328 智頭町	18	17	-	1	1
01 智頭町	18	17	-	1	1
02 山郷村	-	-	-	-	-
329 八頭町	51	50	4	-	3
01 賀茂村	-	-	-	-	-
02 国中村	11	11	1	-	-
03 大御門村	-	-	-	-	-
04 上私郡村	2	2	1	-	1
05 中私郡村	5	5	1	-	1
06 下私郡村	8	8	-	-	-
07 船岡村	2	2	-	-	-
08 大伊村	7	7	-	-	-
09 集村	5	5	-	-	-
10 安郷村	1	1	-	-	-
11 丹北村	6	6	1	-	-
12 八東村	4	3	1	-	1
364 三朝町	6	5	-	1	1
01 三朝村	-	-	-	-	-
02 三徳村	-	-	-	-	-
03 小鹿村	2	2	-	-	-
04 旭村	4	3	-	1	1
05 竹田村	-	-	-	-	-
370 湯梨浜町	12	10	-	-	3
01 長瀬村	5	4	-	-	1
02 橋津村	-	-	-	-	-
03 宇野村	-	-	-	-	-
04 浅津村	1	1	-	-	1
05 泊村	2	2	-	-	-
06 金人村	-	-	-	-	-
07 東郷村	1	1	-	-	-
08 松崎村	-	-	-	-	-
09 花見村	3	2	-	-	1
371 琴浦町	25	20	1	4	5
01 浦安町	5	4	-	1	1
02 上郷村	3	2	-	1	1
03 下郷村	4	3	-	1	1
04 古布庄村	3	2	-	1	1
05 八橋町	2	2	1	-	-
06 赤碕町	2	2	-	-	-
07 成美村	3	2	-	-	1
08 以西村	2	2	-	-	-
09 安田村	1	1	-	1	-
372 北条町	47	39	-	1	7
01 中北条村	1	1	-	1	-
02 下北条村	3	2	-	-	1
03 栄村	11	6	-	-	5
04 天蔵村	5	5	-	-	1
05 由良町	27	25	-	1	1

2 農業経営体

(17) 販売目的の花き類の品目別作付(栽培)経営体数

単位：経営体

地 域	花き類の 作 (裁 培) 実 経営体数	切り花類	球 根 類	鉢もの類	花 壇 用 苗もの類
384 日吉津村	10	10	-	-	-
386 大山町	41	30	1	1	12
01 所子村	5	5	-	-	-
02 高麗村2-1	2	1	-	1	1
03 大山村	1	-	-	-	1
04 光徳村	5	2	1	-	3
05 御来屋町	-	-	-	-	-
06 名和村	4	3	-	-	1
07 庄内村	4	3	-	-	1
08 上中山村	7	3	-	-	4
09 下中山村	6	6	-	-	1
10 逢坂村	7	7	-	-	-
389 南部町	13	11	1	1	2
01 天津村	7	7	1	1	-
02 天国村	-	-	-	-	-
03 法勝寺村	2	2	-	-	-
04 上長田村	-	-	-	-	-
05 東長田村	-	-	-	-	-
06 手間村	2	1	1	1	1
07 賀野村	2	1	-	-	1
08 崎郷村2-2	-	-	-	-	-
390 伯耆町	30	22	3	3	9
01 幡郷村2-1	2	1	-	-	1
02 大幡村	10	9	1	1	2
03 八郷村	7	6	1	1	2
04 二郷村	1	-	-	-	1
05 溝口町	3	2	2	-	1
06 日光村2-1	7	4	1	2	2
401 日南町	2	1	-	-	1
01 大宮村	-	-	-	-	-
02 阿毘藤村	1	-	-	-	1
03 山上村	-	-	-	-	-
04 多里村	-	-	-	-	-
05 日野上村	-	-	-	-	-
06 福栄村	-	-	-	-	-
07 石見村	1	1	-	-	-
402 日野町	6	5	-	-	1
01 根雨町	1	1	-	-	-
02 日野村	-	-	-	-	-
03 黒坂町	5	4	-	-	1
403 江戸町	5	5	-	-	-
01 日光村2-2	-	-	-	-	-
02 米沢村	4	4	-	-	-
03 江尾町	-	-	-	-	-
04 神奈川村	1	1	-	-	-

2 農業経営体

(18) 販売目的のその他の作物の作付 (栽培) 経営体数と作付 (栽培) 面積

単位 経営体数：経営体  
面積：a

地域	その他の作物(稲(飼料用)を除く)				施設
	作付(栽培)実経営体数	露地		作付(栽培)面積	
		作付(栽培)経営体数	作付(栽培)面積		
31 鳥取県	594	552	104,813	84	1,754
201 鳥取市	73	64	5,460	20	27
01 鳥取市	8	6	327	4	4
02 米里村	2	2	x	1	x
03 倉田村	1	1	x	-	-
04 面影村	1	1	x	-	-
05 神戸村	1	1	x	-	-
06 大和村	1	1	x	-	-
07 美穂村	-	-	-	-	-
08 大正村	1	1	x	-	-
09 東郷村	2	2	x	1	x
10 豊美村	2	2	x	-	-
11 明治村	5	5	135	-	-
12 湖山村	13	3	58	2	x
13 松保村	15	-	-	-	-
14 千代水村	16	-	-	-	-
15 吉岡村	3	3	281	-	-
16 大郷村	1	1	x	-	-
17 末恒村	8	7	199	4	3
18 津ノ井村	-	-	-	-	-
19 字俣野村	1	1	x	-	-
20 成器村	1	1	x	-	-
21 大茅村	2	2	x	1	x
22 福部村	6	3	4	3	3
23 国英村	2	2	x	-	-
24 河原町	2	1	x	1	x
25 八上村	4	4	66	-	-
26 西郷村	1	1	x	-	-
27 散崎村	2	2	x	-	-
28 大村	2	2	x	-	-
29 用瀬町	2	2	x	-	-
30 社村	1	1	x	-	-
31 佐治村	2	2	x	-	-
32 宝木村	2	1	x	1	x
33 酒津村	3	3	29	-	-
34 瑞穂村	1	1	x	-	-
35 浜村町	5	5	109	1	x
36 渡坂村	1	1	x	-	-
37 鹿野町	1	1	x	-	-
38 小鷺河村	1	1	x	1	x
39 勝谷村	1	1	x	-	-
40 日置村	1	1	x	-	-
41 日置谷村	1	1	x	-	-
42 青谷町	1	1	x	-	-
43 中郷村	-	-	-	-	-
44 勝部村	26	22	988	5	209
202 米子市	5	4	298	1	x
01 彦名村	4	2	x	3	187
02 崎津村	-	-	-	-	-
03 大瀬津村	1	1	x	-	-
84 和田村	-	-	-	-	-

2 農業経営体

(18) 販売目的のその他の作物の作付 (栽培) 経営体数と作付 (栽培) 面積

単位 経営体数：経営体  
面積：a

地域	その他の作物(稲(飼料用)を除く)				施設
	作付(栽培)実経営体数	露地		作付(栽培)面積	
		作付(栽培)経営体数	作付(栽培)面積		
05 富益村	1	1	x	-	-
06 夜見村	4	4	47	-	-
07 米子市	3	2	x	1	x
08 成美村	1	1	x	-	-
09 尚徳村	-	-	-	-	-
10 五千石村	1	1	x	-	-
11 春日村	2	2	x	-	-
12 藤村	1	1	x	-	-
13 大高村	1	1	x	-	-
14 奥村	1	1	x	-	-
15 高麗村 2-2	1	1	x	-	-
16 淀江町	1	1	x	-	-
17 宇田川村	1	1	x	-	-
18 大和村	34	29	2,460	9	223
203 倉吉市	2	1	x	1	x
01 西郷村	2	2	x	-	-
02 上井町	2	2	x	1	x
03 倉吉町	2	2	x	1	x
04 小鴨村	2	2	x	-	-
05 上小鴨村	3	3	311	1	x
06 北谷村	6	6	205	1	x
07 高城村	7	5	579	4	132
08 社村	1	1	x	-	-
09 灘手村	1	1	x	-	-
10 上北条村	1	1	x	1	x
11 矢送村	4	4	923	-	-
12 南谷村	3	3	60	-	-
13 山守村	3	3	1,023	2	x
204 境港市	1	1	x	-	-
01 渡村	x	x	x	x	x
01 外江町	x	x	x	x	x
03 境町	x	x	x	x	x
04 上道村	1	1	x	1	x
05 余子村	1	1	x	1	x
06 中浜村	3	3	225	2	x
302 岩美町	1	1	x	-	-
01 大岩村	-	-	-	-	-
02 本庄村	1	1	x	1	x
03 小田村	-	-	-	-	-
04 網代村	-	-	-	-	-
05 浦富町	-	-	-	-	-
06 田後村	-	-	-	-	-
07 草村	2	2	x	1	x
08 岩井町	-	-	-	-	-
09 蒲生村	2	2	x	-	-
325 若桜町	2	2	x	-	-
01 若桜町	2	2	x	-	-
02 池田村	-	-	-	-	-

2 農業経営体

(18) 販売目的のその他の作物の作付 (栽培) 経営体数と作付 (栽培) 面積

単位 経営体数：経営体  
面積：a

地域	その他の作物 (稲 (飼料用) を除く)					
	露地			施設		
	作付 (栽培) 経営体数	作付 (栽培) 面積	作付 (栽培) 経営体数	作付 (栽培) 面積	作付 (栽培) 面積	
328 智頭町	6	95	1	x		
01 智頭町	6	95	1	x		
02 山郷村	-	-	-	-		
329 八頭町	18	275	7	27		
01 賀茂村	-	-	-	-		
02 国中村	4	25	2	x		
03 大御門村	-	-	-	-		
04 上私郡村	3	78	2	x		
05 中私郡村	3	36	-	-		
06 下私郡村	1	x	1	x		
07 船面村	2	x	2	x		
08 大伊村	1	x	1	x		
09 集村	1	x	1	x		
10 安郷村	2	x	2	x		
11 丹北村	1	x	1	x		
12 八東村	2	x	2	x		
364 三朝町	2	x	-	-		
01 三朝村	2	x	-	-		
02 三徳村	2	x	-	-		
03 小鹿村	-	-	-	-		
04 旭村	-	-	-	-		
05 竹田村	-	-	-	-		
370 湯梨浜町	7	163	2	x		
01 長瀬村	1	x	-	-		
02 橋津村	-	-	-	-		
03 宇野村	-	-	-	-		
04 浅津村	2	x	1	x		
05 泊村	1	x	1	x		
06 金人村	2	x	1	x		
07 東郷村	-	-	-	-		
08 松崎村	1	x	1	x		
09 花見村	1	x	-	-		
371 琴浦町	183	35,210	5	382		
01 浦安町	76	13,445	1	x		
02 上郷村	15	1,686	1	x		
03 下郷村	45	11,046	1	x		
04 古布庄村	4	x	-	-		
05 八橋町	15	4,645	1	x		
06 赤碓町	9	2,099	-	-		
07 成美村	11	938	1	x		
08 以西村	2	x	2	x		
09 安田村	6	886	6	-		
372 北条町	56	10,647	11	295		
01 北条村	1	-	1	x		
02 下北条村	5	x	3	x		
03 栄村	22	3,215	22	-		
04 天蔵村	1	x	1	x		
05 由良町	27	5,840	7	263		

2 農業経営体

(18) 販売目的のその他の作物の作付 (栽培) 経営体数と作付 (栽培) 面積

単位 経営体数：経営体  
面積：a

地域	その他の作物 (稲 (飼料用) を除く)					
	露地			施設		
	作付 (栽培) 経営体数	作付 (栽培) 面積	作付 (栽培) 経営体数	作付 (栽培) 面積	作付 (栽培) 経営体数	作付 (栽培) 面積
384 日吉津村	1	x	1	x	-	-
386 大山町	146	45,136	141	11	418	x
01 所子村	3	x	2	-	-	-
02 高麗村	4	125	4	-	-	-
03 大山村	4	129	4	-	-	-
04 光徳村	13	4,540	13	-	-	-
05 御来屋町	1	x	1	-	-	-
06 名和村	49	15,555	48	4	168	x
07 庄内村	30	9,103	30	1	x	x
08 上中山村	17	5,398	16	2	x	x
09 下中山村	7	6,725	7	-	-	-
10 達坂村	18	3,306	16	3	4	4
389 南部町	5	132	3	3	104	x
01 天津村	1	-	-	1	x	-
02 天国村	1	x	1	-	-	-
03 法勝寺村	-	-	-	-	-	-
04 上長田村	-	-	-	-	-	-
05 東長田村	1	x	1	-	-	-
06 手間村	1	x	1	-	-	-
07 賀野村	1	x	1	-	-	-
08 幡郷村	1	-	-	-	-	-
390 伯耆町	13	2,590	11	3	22	x
01 幡郷村	2	x	1	2	x	-
02 大幡村	-	-	-	-	-	-
03 八郷村	2	x	2	-	-	-
04 二郷村	1	x	1	-	-	-
05 溝口町	5	2,350	5	-	-	-
06 日光村	3	x	2	1	x	-
401 日南町	7	257	7	1	x	x
01 大宮村	3	125	3	-	-	-
02 阿毘藤村	-	-	-	-	-	-
03 山上村	1	x	1	1	x	-
04 多里村	-	-	-	-	-	-
05 日野上村	1	x	1	-	-	-
06 福栄村	2	x	2	-	-	-
07 石見村	-	-	-	-	-	-
402 日野町	3	x	2	1	x	x
01 根雨町	1	x	1	-	-	-
02 日野村	1	x	1	-	-	-
03 黒坂町	1	-	-	1	x	x
403 江戸町	6	98	6	1	x	x
01 日光村	2	-	2	-	-	-
02 米沢村	5	x	5	-	-	-
03 江尾町	-	-	-	-	-	-
04 神奈川村	1	x	1	-	-	-

2 農業経営体

(19) 家畜等を販売目的で飼養している経営体数と飼養頭羽数

単位 { 経営体数：経営体  
頭数：頭  
羽数：羽 }

地 域	販 売 目 的 で 飼 養 し て い る 牛						探 卵 鶏								
	乳 用 牛		肉 用 牛		飼 養 頭 数	飼 養 体 数	飼 養 頭 数	飼 養 体 数							
	飼 養 頭 数	飼 養 体 数	肥 育 中 の 牛	売 る 予 定 の 子 牛											
	飼 養 頭 数	飼 養 体 数	飼 養 頭 数	飼 養 体 数	飼 養 頭 数	飼 養 体 数	飼 養 頭 数	飼 養 体 数							
31 鳥取県	322	24,971	106	8,624	257	16,347	76	9,439	172	3,579	12	16,807	15	470,166	31
201 鳥取市	21	x	6	559	18	x	11	2,916	8	x	3	11,073	2	x	201
01 鳥取市	1	x	-	-	1	x	1	x	-	-	1	x	1	x	01
02 米里村	-	-	-	-	-	-	-	-	-	-	-	-	-	-	02
03 倉田村	-	-	-	-	-	-	-	-	-	-	-	-	-	-	03
04 面影村	-	-	-	-	-	-	-	-	-	-	-	-	-	-	04
05 神戸村	-	-	-	-	-	-	-	-	-	-	-	-	-	-	05
06 大和村	1	x	1	x	1	x	-	-	-	-	-	-	-	-	06
07 美穂村	-	-	-	-	-	-	-	-	-	-	-	-	-	-	07
08 大正村	-	-	-	-	-	-	-	-	-	-	-	-	-	-	08
09 東郷村	1	x	-	-	1	x	1	x	-	-	-	-	-	-	09
10 豊美村	-	-	-	-	-	-	-	-	-	-	-	-	-	-	10
11 明治村	1	x	-	-	1	x	1	x	1	x	1	x	-	-	11
12 湖山村	-	-	-	-	-	-	-	-	-	-	-	-	1	x	12
13 松保村	-	-	-	-	-	-	-	-	-	-	-	-	-	-	13
14 千代水村	-	-	-	-	-	-	-	-	-	-	-	-	-	-	14
15 吉岡村	-	-	-	-	-	-	-	-	-	-	-	-	-	-	15
16 大郷村	-	-	-	-	-	-	-	-	-	-	-	-	-	-	16
17 末恒村	-	-	-	-	-	-	-	-	-	-	-	-	-	-	17
18 津ノ井村	1	x	2	x	1	x	1	x	1	x	-	-	-	-	18
19 宇佐野村	2	x	-	-	1	x	1	x	-	-	-	-	-	-	19
20 成器村	-	-	-	-	-	-	-	-	-	-	-	-	-	-	20
21 大茅村	-	-	-	-	-	-	-	-	-	-	-	-	-	-	21
22 福部村	-	-	-	-	-	-	-	-	-	-	-	-	-	-	22
23 国英村	1	x	-	-	1	x	-	-	1	x	-	-	-	-	23
24 河原町	1	x	-	-	1	x	-	-	1	x	-	-	-	-	24
25 八上村	-	-	-	-	-	-	-	-	-	-	-	-	-	-	25
26 西郷村	2	x	-	-	2	x	2	x	1	x	-	-	-	-	26
27 散岐村	-	-	-	-	-	-	-	-	-	-	-	-	-	-	27
28 大村	-	-	-	-	-	-	-	-	-	-	-	-	-	-	28
29 用瀬町	-	-	-	-	-	-	-	-	-	-	-	-	-	-	29
30 社村	-	-	-	-	-	-	-	-	-	-	-	-	-	-	30
31 佐治村	-	-	-	-	-	-	-	-	-	-	-	-	-	-	31
32 宝木村	-	-	-	-	-	-	-	-	-	-	-	-	-	-	32
33 酒津村	-	-	-	-	-	-	-	-	-	-	-	-	-	-	33
34 瑞穂村	1	x	1	x	-	-	-	-	-	-	-	-	-	-	34
35 浜村町	-	-	-	-	-	-	-	-	-	-	-	-	-	-	35
36 鹿野町	-	-	-	-	-	-	-	-	-	-	-	-	-	-	36
37 鹿野町	-	-	-	-	-	-	-	-	-	-	1	x	-	-	37
38 小鷺河村	-	-	-	-	-	-	-	-	-	-	-	-	-	-	38
39 勝各村	2	x	1	x	2	x	-	-	2	x	-	-	-	-	39
40 日置村	1	x	-	-	1	x	1	x	1	x	-	-	-	-	40
41 日置谷村	3	266	-	-	3	266	2	266	1	x	-	-	-	-	41
42 青谷町	-	-	-	-	-	-	-	-	-	-	-	-	-	-	42
43 中郷村	3	243	1	x	2	x	1	x	1	x	-	-	-	-	43
44 勝部村	-	-	-	-	-	-	-	-	-	-	-	-	-	-	44
202 米子市	6	x	1	x	5	133	1	x	2	x	-	-	1	x	202
01 彦名村	-	-	-	-	-	-	-	-	-	-	-	-	-	-	01
02 崎津村	-	-	-	-	-	-	-	-	-	-	-	-	-	-	02
03 大瀬津村	-	-	-	-	-	-	-	-	-	-	-	-	-	-	03
84 和田村	-	-	-	-	-	-	-	-	-	-	-	-	-	-	84

2 農業経営体

(19) 家畜等を販売目的で飼養している経営体数と飼養頭羽数

単位 { 経営体数：経営体  
頭数：頭  
羽数：羽 }

地 域	販 売 目 的 で 飼 養 し て い る 牛				採 卵 鶏										
	乳 用 牛		肉 用 牛		飼 養 頭 数	飼 養 羽 数									
	飼 養 頭 数	飼 養 頭 数	肥 育 中 の 牛												
			飼 養 頭 数	飼 養 頭 数	飼 養 頭 数	飼 養 羽 数									
05 高益村	-	-	-	-	-	-	05								
06 夜見村	-	-	-	-	-	1	06								
07 米子市	-	-	-	-	-	-	07								
08 成美村	-	-	-	-	-	-	08								
09 尚徳村	x	-	x	-	-	-	09								
10 五千石村	-	-	-	-	-	-	10								
11 春日村	x	-	x	-	1	-	11								
12 藤村	-	-	-	-	-	-	12								
13 大高村	-	-	-	-	-	-	13								
14 眞村	x	-	x	-	1	-	14								
15 高麗村2-2	x	-	x	-	-	-	15								
16 延江町	-	-	-	-	-	-	16								
17 宇田川村	x	-	x	-	-	-	17								
18 大和村	x	-	x	-	-	-	18								
203 倉吉市	44	1,858	10	592	42	1,266	11	x	32	x	1	x	3	14,027	203
01 西郷村	-	-	-	-	-	-	-	-	-	-	-	-	-	-	01
02 上井町	-	-	-	-	-	-	-	-	-	-	-	-	-	-	02
03 倉吉町	-	-	-	-	-	-	-	-	-	-	-	-	-	-	03
04 小鴨村	x	-	-	-	3	24	-	-	-	3	-	1	-	-	04
05 上小鴨村	7	273	-	-	7	273	3	3	7	90	-	-	-	-	05
06 北谷村	4	1	1	x	3	12	1	x	1	x	2	x	2	x	06
07 高城村	11	x	3	x	11	163	3	x	8	x	1	x	1	x	07
08 社村	7	383	5	275	6	108	1	x	4	x	-	-	-	-	08
09 灘手村	-	-	-	-	-	-	-	-	-	-	-	-	-	-	09
10 上北条村	-	-	-	-	-	-	-	-	-	-	-	-	-	-	10
11 矢送村	5	307	1	x	5	x	1	x	3	21	x	x	-	-	11
12 南谷村	2	x	-	-	2	x	1	x	2	x	-	-	-	-	12
13 山守村	5	x	-	-	5	x	1	x	4	33	-	-	-	-	13
204 境港市	-	-	-	-	-	-	-	-	-	-	-	-	-	-	204
01 渡村	-	-	-	-	-	-	-	-	-	-	-	-	1	x	01
02 外江町	-	-	-	-	-	-	-	-	-	-	-	-	-	-	02
03 境町	x	x	x	x	x	x	x	x	x	x	x	x	x	x	03
04 上通村	x	x	x	x	x	x	x	x	x	x	x	x	x	x	04
05 余子村	-	-	-	-	-	-	-	-	-	-	-	-	-	-	05
06 中浜村	-	-	-	-	-	-	-	-	-	-	-	-	1	x	06
302 岩美町	1	x	1	x	-	-	-	-	-	-	-	-	2	x	302
01 大岩村	-	-	-	-	-	-	-	-	-	-	-	-	-	-	01
02 本庄村	-	-	-	-	-	-	-	-	-	-	-	-	1	x	02
03 小田村	-	-	-	-	-	-	-	-	-	-	-	-	-	-	03
04 網代村	-	-	-	-	-	-	-	-	-	-	-	-	-	-	04
05 浦富町	1	x	1	x	-	-	-	-	-	-	-	-	-	-	05
06 田後村	-	-	-	-	-	-	-	-	-	-	-	-	-	-	06
07 栗村	-	-	-	-	-	-	-	-	-	-	-	-	-	-	07
08 岩井町	-	-	-	-	-	-	-	-	-	-	-	-	-	-	08
09 蒲生村	-	-	-	-	-	-	-	-	-	-	-	-	1	x	09
325 若桜町	3	281	-	-	3	281	2	x	2	x	2	x	-	-	325
01 若桜町	1	x	-	-	1	x	1	x	1	x	1	x	-	-	01
02 池田村	2	x	-	-	2	x	1	x	1	x	2	x	-	-	02

2 農業経営体

(19) 家畜等を販売目的で飼養している経営体数と飼養頭羽数

単位 { 経営体数：経営体  
頭数：頭  
羽数：羽 }

地 域	販 売 目 的 で 飼 養 し て い る 牛						豚		採 卵 鶏		
	乳 用 牛		肉 用 牛		飼 養 頭 数	飼 養 体 数	飼 養 頭 数	飼 養 体 数	飼 養 頭 数	飼 養 体 数	
	飼 養 頭 数	飼 養 体 数	飼 養 頭 数	飼 養 体 数							飼 養 頭 数
	飼 養 頭 数	飼 養 体 数	飼 養 頭 数	飼 養 体 数	飼 養 頭 数	飼 養 体 数	飼 養 頭 数	飼 養 体 数	飼 養 頭 数	飼 養 体 数	
328 智頭町	8	x	-	8	x	7	30	-	-	-	328
01 智頭町	7	x	-	7	363	6	x	-	-	-	01
02 山郷村	1	x	-	1	x	1	x	-	-	-	02
329 八頭町	12	x	x	12	1,176	8	291	-	-	1	329
01 賀茂村	1	x	x	1	x	1	x	-	-	-	01
02 国中村	3	186	x	3	x	3	27	-	-	-	02
03 大御門村	-	-	-	-	-	-	-	-	-	-	03
04 上私郷村	-	-	-	-	-	-	-	-	-	-	04
05 中私郷村	-	-	-	-	-	-	-	-	-	-	05
06 下私郷村	3	x	x	3	291	1	x	-	-	-	06
07 船岡村	3	x	-	3	x	2	x	-	-	-	07
08 大伊村	1	x	-	1	x	1	x	-	-	1	08
09 集村	-	-	-	-	-	-	-	-	-	-	09
10 安郷村	-	-	-	-	-	-	-	-	-	-	10
11 丹比村	1	x	-	1	x	1	x	-	-	-	11
12 八東村	-	-	-	-	-	-	-	-	-	-	12
364 三朝町	7	x	5	4	x	4	1,658	-	-	-	364
01 三朝村	1	x	-	1	x	1	x	-	-	-	01
02 三徳村	-	-	-	-	-	-	-	-	-	-	02
03 小鹿村	-	-	-	-	-	-	-	-	-	-	03
04 旭村	5	-	201	2	x	2	x	-	-	-	04
05 竹田村	1	x	-	1	x	1	x	-	-	-	05
370 湯梨浜町	-	-	-	-	-	-	-	-	-	2	370
01 長瀬村	-	-	-	-	-	-	-	-	-	-	01
02 橋津村	-	-	-	-	-	-	-	-	-	1	02
03 宇野村	-	-	-	-	-	-	-	-	-	-	03
04 浅津村	-	-	-	-	-	-	-	-	-	-	04
05 泊村	-	-	-	-	-	-	-	-	-	-	05
06 金人村	-	-	-	-	-	-	-	-	-	-	06
07 東郷村	-	-	-	-	-	-	-	-	-	-	07
08 松崎村	-	-	-	-	-	-	-	-	-	-	08
09 花見村	-	-	-	-	-	-	-	-	-	-	09
371 琴浦町	67	x	36	42	x	24	418	3	x	-	371
01 浦安町	3	358	1	2	x	1	x	-	-	-	01
02 上郷村	4	x	3	1	x	1	x	1	x	-	02
03 下郷村	16	2,295	13	8	1,035	5	x	1	x	-	03
04 古布庄村	7	x	5	2	439	-	-	-	-	-	04
05 八幡町	7	2,144	5	6	432	2	x	1	x	-	05
06 赤碓町	4	x	1	3	43	1	x	-	-	-	06
07 成美村	10	x	1	9	161	1	x	-	-	-	07
08 以西村	7	x	3	4	298	2	x	-	-	-	08
09 安田村	9	x	4	7	x	5	85	-	-	-	09
372 北条町	14	x	4	12	x	7	131	2	x	1	372
01 中北条村	-	-	-	-	-	-	-	-	-	-	01
02 下北条村	-	-	-	-	-	-	-	-	-	-	02
03 栄村	10	1,554	2	9	x	5	123	1	x	-	03
04 天蔵村	1	x	-	1	x	1	x	-	-	-	04
05 由良町	3	x	2	2	x	1	x	1	x	-	05



2 農業経営体

(19) 家畜等を販売目的で飼養している経営体数と飼養頭羽数

単位 { 経営体数：経営体  
頭数：頭羽 }

地域	販売目的で飼養している						肉用牛				牛		豚		採卵鶏		384	
	乳用牛		肥育中の牛		売る予定の子牛		飼養頭数	飼養体数	飼養頭数	飼養体数	飼養頭数	飼養体数	飼養頭数	飼養体数	飼養頭数	飼養体数		
	飼養頭数	飼養体数	飼養頭数	飼養体数	飼養頭数	飼養体数												飼養頭数
384 日吉津村	1	x	1	x	1	x												384
386 大山町	61	3,954	29	2,696	38	1,258	12	x	x	29	x	1	x	1	x	1	x	386
01 所子村	6	x	5	188	2	x	1	x	x	2	x	-	-	-	-	-	-	01
02 高麗村 2-1	2	x	2	x	-	-	-	-	-	-	-	-	-	-	-	-	-	02
03 大山村	13	1,021	7	918	6	103	2	x	x	2	x	-	-	-	-	-	-	03
04 光徳村	2	x	1	x	1	x	-	-	-	1	x	-	-	-	-	-	-	04
05 御采屋町	3	-	1	-	-	-	-	-	-	-	-	-	-	-	-	-	-	05
06 名和村	4	267	2	x	2	x	-	-	-	2	x	-	-	-	-	-	-	06
07 庄内村	13	x	4	727	11	x	2	x	x	11	107	1	x	1	x	1	x	07
08 上中山村	4	255	1	x	3	x	2	x	x	3	44	3	x	-	-	-	-	08
09 下中山村	4	755	6	490	11	265	5	x	x	7	x	-	-	-	-	-	-	09
10 蓮坂村	14	-	-	-	-	-	-	-	-	-	-	-	-	-	-	-	-	10
389 南部町	8	377	1	x	7	x	2	x	x	6	37	-	-	-	-	-	-	389
01 天津村	2	x	1	x	1	x	-	-	-	1	x	-	-	-	-	-	-	01
02 天国村	2	x	2	-	2	x	1	x	x	2	x	-	-	-	-	-	-	02
03 法勝寺村	1	x	-	-	1	x	-	-	-	1	x	-	-	-	-	-	-	03
04 上長田村	-	-	-	-	-	-	-	-	-	-	-	-	-	-	-	-	-	04
05 東長田村	1	x	-	-	1	x	-	-	-	1	x	-	-	-	-	-	-	05
06 手間村	2	x	-	-	2	x	1	x	x	1	x	-	-	-	-	-	-	06
07 賀野村	-	-	-	-	-	-	-	-	-	-	-	-	-	-	-	-	-	07
08 幡郷村 2-2	-	-	-	-	-	-	-	-	-	-	-	-	-	-	-	-	-	08
390 伯耆町	29	663	4	70	28	593	5	x	x	21	x	-	-	-	-	-	-	390
01 幡郷村 2-1	3	74	-	-	3	74	-	-	-	3	27	-	-	-	-	-	-	01
02 大幡村	5	x	1	-	5	x	1	x	x	3	5	-	-	-	-	-	-	02
03 八郷村	2	x	2	x	2	x	1	x	x	2	x	-	-	-	-	-	-	03
04 二部村	2	x	1	x	1	x	-	-	-	1	x	-	-	-	-	-	-	04
05 瀧口町	11	x	2	x	11	440	2	x	x	9	x	-	-	-	-	-	-	05
06 日光村 2-1	6	43	-	-	6	43	1	x	x	4	x	-	-	-	-	-	-	06
401 日南町	15	x	2	x	14	171	3	5	5	10	59	-	-	-	-	-	-	401
01 大宮村	3	14	-	-	3	14	2	x	x	1	x	-	-	-	-	-	-	01
02 阿毘孫村	3	x	-	-	3	x	-	-	-	2	x	-	-	-	-	-	-	02
03 山上村	1	x	-	-	1	x	-	-	-	1	x	-	-	-	-	-	-	03
04 多里村	2	x	-	-	2	x	1	x	x	2	x	-	-	-	-	-	-	04
05 日野上村	1	x	-	-	1	x	-	-	-	1	x	-	-	-	-	-	-	05
06 福栄村	3	80	2	x	2	x	-	-	-	1	x	-	-	-	-	-	-	06
07 石見村	2	x	-	-	2	x	-	-	-	2	x	-	-	-	-	-	-	07
402 日野町	12	x	1	x	11	54	1	x	x	6	x	-	-	-	-	-	-	402
01 根雨町	3	16	-	-	3	16	1	x	x	2	x	-	-	-	-	-	-	01
02 日野村	4	x	-	-	4	x	-	-	-	2	x	-	-	-	-	-	-	02
03 黒坂町	5	129	1	x	4	x	-	-	-	2	x	-	-	-	-	-	-	03
403 江府町	13	210	3	164	12	46	2	x	x	6	x	-	-	-	-	-	-	403
01 日光村 2-2	4	x	2	x	4	x	1	x	x	1	x	-	-	-	-	-	-	01
02 米沢村	8	186	1	x	7	x	1	x	x	5	7	-	-	-	-	-	-	02
03 江尾町	1	x	-	-	1	x	1	x	x	-	-	-	-	-	-	-	-	03
04 神奈川村	-	-	-	-	-	-	-	-	-	-	-	-	-	-	-	-	-	04

2 農業経営体

(19) 家畜等を販売目的で飼養している経営体数と飼養頭羽数(つづき)

単位 (経営体数: 経営体数: 羽)

地 域	ブローラー		その他の農業経営を行っている経営体数
	出荷した経営体数	出荷羽数	
31 鳥取県	12	8,992,151	128
201 鳥取市	-	-	39
01 鳥取市	-	-	4
02 米里村	-	-	4
03 倉田村	-	-	-
04 面影村	-	-	1
05 神戸村	-	-	4
06 大和村	-	-	-
07 美穂村	-	-	1
08 大正村	-	-	-
09 東郷村	-	-	-
10 豊美村	-	-	-
11 明治村	-	-	-
12 湖山村	-	-	1
13 松保村	-	-	-
14 千代水村	-	-	-
15 吉岡村	-	-	1
16 大郷村	-	-	-
17 末恒村	-	-	1
18 津ノ井村	-	-	-
19 字俣野村	-	-	1
20 成器村	-	-	2
21 大茅村	-	-	1
22 福部村	-	-	1
23 国英村	-	-	-
24 河原町	-	-	-
25 八上村	-	-	-
26 西郷村	-	-	1
27 散崎村	-	-	2
28 大村	-	-	1
29 用瀬町	-	-	-
30 社村	-	-	2
31 佐治村	-	-	6
32 宝木村	-	-	-
33 酒津村	-	-	-
34 瑞穂村	-	-	-
35 浜村町	-	-	1
36 渡坂村	-	-	-
37 鹿野町	-	-	1
38 小鷺河村	-	-	-
39 勝谷村	-	-	1
40 日置村	-	-	1
41 日置谷村	-	-	1
42 青谷町	-	-	1
43 中郷村	-	-	5
44 勝部村	-	-	-
202 米子市	-	-	4
01 彦名村	-	-	1
02 崎津村	-	-	-
03 大徳津村	-	-	-
84 和田村	-	-	-

2 農業経営体

(19) 家畜等を販売目的で飼養している経営体数と飼養頭羽数(つづき)

単位 (経営体数: 経営体数: 羽)

地 域	ブローラー		その他の農業経営を行っている経営体数
	出荷した経営体数	出荷羽数	
05 高谷村	-	-	-
06 夜見村	-	-	-
07 米子市	-	-	-
08 成美村	-	-	1
09 尚徳村	-	-	-
10 五千石村	-	-	1
11 春日村	-	-	-
12 藤村	-	-	-
13 大高村	-	-	-
14 泉村	-	-	-
15 高麗村 2-2	-	-	1
16 淀江町	-	-	-
17 宇田川村	-	-	1
18 大和村	-	-	-
203 倉吉市	3	860,000	10
01 西郷村	-	-	-
02 上井町	-	-	-
03 倉吉町	1	x	-
04 小鴨村	-	-	1
05 上小鴨村	-	-	2
06 北谷村	1	x	-
07 高城村	-	-	2
08 社村	1	x	-
09 灘手村	-	-	1
10 上北条村	-	-	1
11 矢送村	-	-	-
12 蔭谷村	-	-	1
13 山守村	-	-	4
204 境港市	-	-	-
01 渡村	-	-	1
01 外江町	-	-	-
03 境町	x	x	x
04 上道村	x	x	x
05 余子村	x	x	1
06 中浜村	-	-	-
302 岩美町	-	-	-
01 大岩村	-	-	1
02 本庄村	-	-	-
03 小田村	-	-	-
04 網代村	-	-	-
05 浦島町	-	-	-
06 田後村	-	-	-
07 東村	-	-	-
08 岩井町	-	-	-
09 蒲生村	-	-	1
325 若桜町	-	-	-
01 若桜町	-	-	1
02 池田村	-	-	-

2 農業経営体

(19) 家畜等を販売目的で飼養している経営体数と飼養頭羽数(つづき)

単位 (経営体数: 経営体数: 羽)

地域	プロイラー		このきの栽培を行っている経営体数	その他の農業経営を行っている経営体数
	出荷した経営体数	出荷羽数		
328 智頭町	-	-	2	1
01 智頭町	-	-	2	1
02 山郷村	-	-	-	-
329 八頭町	-	-	11	1
01 智茂村	-	-	3	-
02 国中村	-	-	-	-
03 大御門村	-	-	-	-
04 上私郡村	-	-	-	-
05 中私郡村	-	-	-	-
06 下私郡村	-	-	-	-
07 船岡村	-	-	-	-
08 大伊村	-	-	3	-
09 集村	-	-	-	-
10 安郷村	-	-	-	-
11 丹北村	-	-	1	1
12 八東村	-	-	4	-
364 三朝町	-	-	3	1
01 三朝村	-	-	-	-
02 三徳村	-	-	2	1
03 小鹿村	-	-	-	-
04 旭村	-	-	1	-
05 竹田村	-	-	-	-
370 湯梨浜町	1	x	5	1
01 長瀬村	-	-	1	1
02 橋津村	-	-	-	-
03 宇野村	-	-	-	-
04 浅津村	-	-	-	-
05 泊村	1	x	2	-
06 金人村	-	-	2	-
07 東郷村	-	-	-	-
08 松崎村	-	-	-	-
09 花見村	-	-	-	-
371 琴浦町	2	x	7	4
01 浦安町	1	x	2	1
02 上郷村	-	-	-	-
03 下郷村	1	x	1	-
04 古布庄村	-	-	-	-
05 八橋町	-	-	1	-
06 赤碓町	-	-	1	1
07 成美村	-	-	-	-
08 以西村	-	-	2	1
09 安田村	-	-	1	-
372 北条町	2	x	-	4
01 中北条村	-	-	-	-
02 下北条村	2	x	-	-
03 栄村	-	-	-	-
04 大蔵村	-	-	-	2
05 由良町	-	-	-	1

2 農業経営体

(19) 家畜等を販売目的で飼養している経営体数と飼養頭羽数(つづき)

単位 (経営体数: 経営体数: 羽)

地域	プロイラー		このきの栽培を行っている経営体数	その他の農業経営を行っている経営体数
	出荷した経営体数	出荷羽数		
384 日吉津村	-	-	1	3
386 大山町	3	1,467,495	5	6
01 所子村	-	-	-	1
02 高麗村 2-1	-	-	-	-
03 大山村	1	x	-	-
04 光徳村	2	x	-	-
05 御来屋町	-	-	-	-
06 名和村	-	-	-	1
07 庄内村	-	-	1	1
08 上中山村	-	-	3	-
09 下中山村	-	-	-	-
10 逢坂村	-	-	1	3
389 南郷町	-	-	11	2
01 天津村	-	-	-	-
02 天国村	-	-	-	-
03 法勝寺村	-	-	7	1
04 上皇田村	-	-	1	-
05 東長田村	-	-	2	-
06 手間村	-	-	1	-
07 賀野村	-	-	-	1
08 幡郷村 2-2	-	-	-	-
390 伯耆町	-	-	6	-
01 幡郷村 2-1	-	-	1	-
02 大幡村	-	-	2	-
03 八郷村	-	-	1	-
04 二郷村	-	-	2	-
05 溝口町	-	-	-	-
06 日光村 2-1	-	-	-	-
401 日南町	1	x	13	1
01 大宮村	-	-	1	-
02 阿毘孫村	-	-	-	-
03 山上村	-	-	1	-
04 多里村	-	-	3	-
05 日野上村	-	-	1	-
06 福栄村	-	-	3	1
07 石見村	1	x	4	-
402 日野町	-	-	4	1
01 根雨町	-	-	-	-
02 日野村	-	-	-	-
03 黒坂町	-	-	4	1
403 江戸町	-	-	2	1
01 日光村 2-2	-	-	-	-
02 米沢村	-	-	1	1
03 江尾町	-	-	1	-
04 神奈川村	-	-	-	-

2 農業経営体

(20) 農作業を受託した経営体の事業部門別経営体数

単位：経営体

地 域	実経営体数	耕 種 部 門 の 作 業 を 受 託 し た 経 営 体 数										畜産部門 の作業を 受託した 経営体数	農 産 パ ー 																		
		実経営体数		水	稲	作	麦	作	大	豆	作			野	菜	果	樹	飼	料	用	工	作	農	業	と	び	う	作	農	産	パ
		実経営体数	水																												
31 鳥取県	1,397	1,390	1,295	4	32	22	30	13	3	-	62	9	2	31																	
201 鳥取市	294	278	9	5	8	5	5	3	-	-	7	3	-	201																	
01 鳥取市	12	11	7	-	-	-	-	-	-	-	-	-	-	01																	
02 米里村	8	7	-	-	1	-	-	-	-	-	-	-	-	02																	
03 倉田村	9	9	-	-	-	-	-	-	-	-	-	-	-	03																	
04 面影村	2	2	-	-	-	-	-	-	-	-	-	-	-	04																	
05 神戸村	2	2	-	-	-	-	-	-	-	-	-	-	-	05																	
06 大和村	10	10	-	-	-	-	-	-	-	-	-	-	-	06																	
07 美穂村	4	4	-	-	-	-	-	-	-	-	-	-	-	07																	
08 大正村	8	8	-	-	-	-	-	-	-	-	-	-	-	08																	
09 東郷村	3	3	-	-	-	-	-	-	-	-	-	-	-	09																	
10 豊美村	4	4	-	-	-	-	-	-	-	-	-	-	-	10																	
11 明治村	15	15	-	-	2	-	-	-	-	-	-	-	-	11																	
12 湖山村	7	7	-	-	1	-	-	-	-	-	-	-	-	12																	
13 松保村	4	4	-	-	-	-	-	-	-	-	-	-	-	13																	
14 千代水村	2	2	-	-	-	1	-	-	-	-	-	-	-	14																	
15 吉岡村	2	2	-	-	-	-	-	-	-	-	-	-	-	15																	
16 大郷村	8	8	-	-	-	-	-	-	-	-	-	-	-	16																	
17 末垣村	-	-	-	-	-	-	-	-	-	-	-	-	-	17																	
18 津ノ井村	6	6	-	-	-	-	-	-	-	-	-	-	-	18																	
19 宇佐野村	16	16	-	-	-	-	-	-	-	-	-	-	-	19																	
20 成器村	5	5	-	-	-	-	-	-	-	-	-	-	-	20																	
21 大茅村	1	1	-	-	-	-	-	-	-	-	-	-	-	21																	
22 福部村	14	14	-	-	-	-	-	-	-	-	-	-	-	22																	
23 国英村	12	12	-	-	-	1	-	-	-	-	-	-	-	23																	
24 河原町	6	6	-	-	-	-	-	-	-	-	-	-	-	24																	
25 八上村	6	6	-	-	-	-	-	-	-	-	-	-	-	25																	
26 西郷村	12	12	-	-	-	-	-	-	-	-	-	-	-	26																	
27 散崎村	13	13	-	-	-	-	-	-	-	-	-	-	-	27																	
28 大村	9	9	-	-	-	-	-	-	-	-	-	-	-	28																	
29 用瀬町	2	2	-	-	-	-	-	-	-	-	-	-	-	29																	
30 社村	4	4	-	-	-	-	-	-	-	-	-	-	-	30																	
31 佐治村	9	9	-	-	-	-	-	-	-	-	-	-	-	31																	
32 宝木村	5	5	-	-	-	-	-	-	-	-	-	-	-	32																	
33 酒建村	-	-	-	-	-	-	-	-	-	-	-	-	-	33																	
34 瑞穂村	10	10	-	-	-	-	-	-	-	-	-	-	-	34																	
35 浜村町	7	7	-	-	3	-	-	-	-	-	-	-	-	35																	
36 渡坂村	11	11	-	-	-	-	-	-	-	-	-	-	-	36																	
37 鹿野町	8	7	-	-	-	-	-	-	-	-	-	-	-	37																	
38 小鷲河村	3	3	-	-	-	-	-	-	-	-	-	-	-	38																	
39 勝各村	7	7	-	-	-	-	-	-	-	-	-	-	-	39																	
40 日置村	5	4	-	-	-	-	-	-	-	-	-	-	-	40																	
41 日置谷村	9	8	-	-	-	-	-	-	-	-	-	-	-	41																	
42 青谷町	-	-	-	-	-	-	-	-	-	-	-	-	-	42																	
43 中郷村	8	7	-	-	-	-	-	-	-	-	-	-	-	43																	
44 勝部村	6	6	-	-	-	-	-	-	-	-	-	-	-	44																	
202 米子市	100	95	-	-	3	6	1	1	-	-	-	-	-	202																	
01 彦名村	-	-	-	-	-	-	-	-	-	-	-	-	-	01																	
02 崎津村	2	2	-	-	-	2	-	-	-	-	-	-	-	02																	
03 大徳津村	-	-	-	-	-	-	-	-	-	-	-	-	-	03																	
84 和田村	-	-	-	-	-	-	-	-	-	-	-	-	-	04																	

2 農業経営体  
(20) 農作業を受託した経営体の事業部門別経営体数

単位：経営体

地 域	実経営体数	耕 種 部 門 の 作 業 を 受 託 し た 經 営 体 数											農 産 へ ル パ ー	畜産部門の作業を受託した経営体数																			
		実経営体数	水	稲	作	麦	作	大豆	作	野菜	果	樹				飼	料	物	用	工	作	農	さ	と	び	う	作	農	産	物	物	作	数
05 高益村	-	-	-	-	-	-	-	-	-	-	-	-	-	-	-	-	-	-	-	-	-	-	-	-	-	-	-	-	-	-	-	-	05
06 夜見村	2	2	14	-	-	-	-	-	-	-	-	-	-	-	-	-	-	-	-	-	-	-	-	-	-	-	-	-	-	-	-	06	
07 米子市	10	10	13	-	-	-	-	-	-	-	-	-	-	-	-	-	-	-	-	-	-	-	-	-	-	-	-	-	-	-	-	07	
08 成美村	13	13	5	-	-	-	-	-	-	-	-	-	-	-	-	-	-	-	-	-	-	-	-	-	-	-	-	-	-	-	-	08	
09 尚徳村	5	5	7	-	-	-	-	-	-	-	-	-	-	-	-	-	-	-	-	-	-	-	-	-	-	-	-	-	-	-	-	09	
10 五石村	5	5	10	-	-	-	-	-	-	-	-	-	-	-	-	-	-	-	-	-	-	-	-	-	-	-	-	-	-	-	-	10	
11 春日村	7	7	9	-	-	-	-	-	-	-	-	-	-	-	-	-	-	-	-	-	-	-	-	-	-	-	-	-	-	-	-	11	
12 藤村	10	10	9	-	-	-	-	-	-	-	-	-	-	-	-	-	-	-	-	-	-	-	-	-	-	-	-	-	-	-	-	12	
13 大高村	4	4	1	-	-	-	-	-	-	-	-	-	-	-	-	-	-	-	-	-	-	-	-	-	-	-	-	-	-	-	-	13	
14 眞村	1	1	10	-	-	-	-	-	-	-	-	-	-	-	-	-	-	-	-	-	-	-	-	-	-	-	-	-	-	-	-	14	
15 高麗村2-2	11	11	10	-	-	-	-	-	-	-	-	-	-	-	-	-	-	-	-	-	-	-	-	-	-	-	-	-	-	-	-	15	
16 淀江町	10	10	6	-	-	-	-	-	-	-	-	-	-	-	-	-	-	-	-	-	-	-	-	-	-	-	-	-	-	-	-	16	
17 宇田川村	6	6	142	-	-	-	-	-	-	-	-	-	-	-	-	-	-	-	-	-	-	-	-	-	-	-	-	-	-	-	-	17	
18 大和村	146	146	4	-	-	-	-	-	-	-	-	-	-	-	-	-	-	-	-	-	-	-	-	-	-	-	-	-	-	-	-	18	
203 倉吉市	1	1	1	-	-	-	-	-	-	-	-	-	-	-	-	-	-	-	-	-	-	-	-	-	-	-	-	-	-	-	-	203	
01 西郷村	4	4	4	-	-	-	-	-	-	-	-	-	-	-	-	-	-	-	-	-	-	-	-	-	-	-	-	-	-	-	-	01	
02 上井町	4	4	16	-	-	-	-	-	-	-	-	-	-	-	-	-	-	-	-	-	-	-	-	-	-	-	-	-	-	-	-	02	
03 倉吉町	4	4	16	-	-	-	-	-	-	-	-	-	-	-	-	-	-	-	-	-	-	-	-	-	-	-	-	-	-	-	-	03	
04 小鴨村	16	16	16	-	-	-	-	-	-	-	-	-	-	-	-	-	-	-	-	-	-	-	-	-	-	-	-	-	-	-	-	04	
05 上小鴨村	16	16	14	-	-	-	-	-	-	-	-	-	-	-	-	-	-	-	-	-	-	-	-	-	-	-	-	-	-	-	-	05	
06 北谷村	19	19	25	-	-	-	-	-	-	-	-	-	-	-	-	-	-	-	-	-	-	-	-	-	-	-	-	-	-	-	-	06	
07 高城村	26	26	4	-	-	-	-	-	-	-	-	-	-	-	-	-	-	-	-	-	-	-	-	-	-	-	-	-	-	-	-	07	
08 社村	4	4	8	-	-	-	-	-	-	-	-	-	-	-	-	-	-	-	-	-	-	-	-	-	-	-	-	-	-	-	-	08	
09 灘手村	9	9	8	-	-	-	-	-	-	-	-	-	-	-	-	-	-	-	-	-	-	-	-	-	-	-	-	-	-	-	-	09	
10 上北条村	8	8	2	-	-	-	-	-	-	-	-	-	-	-	-	-	-	-	-	-	-	-	-	-	-	-	-	-	-	-	-	10	
11 矢送村	8	8	11	-	-	-	-	-	-	-	-	-	-	-	-	-	-	-	-	-	-	-	-	-	-	-	-	-	-	-	-	11	
12 館谷村	11	11	12	-	-	-	-	-	-	-	-	-	-	-	-	-	-	-	-	-	-	-	-	-	-	-	-	-	-	-	-	12	
13 山守村	12	12	3	-	-	-	-	-	-	-	-	-	-	-	-	-	-	-	-	-	-	-	-	-	-	-	-	-	-	-	-	13	
204 境港市	4	4	3	-	-	-	-	-	-	-	-	-	-	-	-	-	-	-	-	-	-	-	-	-	-	-	-	-	-	-	-	204	
01 渡村	-	-	-	-	-	-	-	-	-	-	-	-	-	-	-	-	-	-	-	-	-	-	-	-	-	-	-	-	-	-	-	01	
01 外江町	-	-	-	-	-	-	-	-	-	-	-	-	-	-	-	-	-	-	-	-	-	-	-	-	-	-	-	-	-	-	-	02	
03 境町	x	x	x	-	-	-	-	-	-	-	-	-	-	-	-	-	-	-	-	-	-	-	-	-	-	-	-	-	-	-	-	03	
04 上通村	x	x	x	-	-	-	-	-	-	-	-	-	-	-	-	-	-	-	-	-	-	-	-	-	-	-	-	-	-	-	-	04	
05 余子村	1	1	1	-	-	-	-	-	-	-	-	-	-	-	-	-	-	-	-	-	-	-	-	-	-	-	-	-	-	-	-	05	
06 中浜村	2	2	1	-	-	-	-	-	-	-	-	-	-	-	-	-	-	-	-	-	-	-	-	-	-	-	-	-	-	-	-	06	
302 岩美町	40	40	3	-	-	-	-	-	-	-	-	-	-	-	-	-	-	-	-	-	-	-	-	-	-	-	-	-	-	-	-	302	
01 大岩村	3	3	15	-	-	-	-	-	-	-	-	-	-	-	-	-	-	-	-	-	-	-	-	-	-	-	-	-	-	-	-	01	
02 本庄村	15	15	8	-	-	-	-	-	-	-	-	-	-	-	-	-	-	-	-	-	-	-	-	-	-	-	-	-	-	-	-	02	
03 小田村	8	8	2	-	-	-	-	-	-	-	-	-	-	-	-	-	-	-	-	-	-	-	-	-	-	-	-	-	-	-	-	03	
04 網代村	-	-	2	-	-	-	-	-	-	-	-	-	-	-	-	-	-	-	-	-	-	-	-	-	-	-	-	-	-	-	-	04	
05 浦富町	-	-	6	-	-	-	-	-	-	-	-	-	-	-	-	-	-	-	-	-	-	-	-	-	-	-	-	-	-	-	-	05	
06 田後村	-	-	6	-	-	-	-	-	-	-	-	-	-	-	-	-	-	-	-	-	-	-	-	-	-	-	-	-	-	-	-	06	
07 眞村	6	6	6	-	-	-	-	-	-	-	-	-	-	-	-	-	-	-	-	-	-	-	-	-	-	-	-	-	-	-	-	07	
08 岩井町	6	6	17	-	-	-	-	-	-	-	-	-	-	-	-	-	-	-	-	-	-	-	-	-	-	-	-	-	-	-	-	08	
09 蒲生村	6	6	15	-	-	-	-	-	-	-	-	-	-	-	-	-	-	-	-	-	-	-	-	-	-	-	-	-	-	-	-	09	
325 若桜町	17	17	2	-	-	-	-	-	-	-	-	-	-	-	-	-	-	-	-	-	-	-	-	-	-	-	-	-	-	-	-	325	
01 若桜町	15	15	2	-	-	-	-	-	-	-	-	-	-	-	-	-	-	-	-	-	-	-	-	-	-	-	-	-	-	-	-	01	
02 池田村	2	2	17	-	-	-	-	-	-	-	-	-	-	-	-	-	-	-	-	-	-	-	-	-	-	-	-	-	-	-	-	02	

2 農業経営体  
 (20) 農作業を受託した経営体の事業部門別経営体数

単位：経営体

地域	実経営体数	耕種部門の作業を受託した経営体数											畜産部門の作業を受託した経営体数	農へのハロー													
		業																									
		実経営体数	水	稲	小麦	大豆	野菜	果	樹	飼料	用	工			芸	農	と	び	う	作	作	作	作				
328 智頭町	35	35						1													1					328	
01 智頭町	34	34						1																		01	
02 山郷村	1	1																								02	
329 八頭町	90	90											9													329	
01 賀茂村	6	6																								01	
02 国中村	10	10																								02	
03 大御門村	4	4											2													03	
04 上私郷村	8	8																								04	
05 中私郷村	6	6																								05	
06 下私郷村	5	5																								06	
07 船岡村	3	3																								07	
08 大伊村	3	3																								08	
09 集村	2	2																								09	
10 安郷村	6	6																								10	
11 丹比村	20	20																								11	
12 八東村	17	17											7													12	
364 三朝町	34	34											1													364	
01 三朝村	3	3																								01	
02 三徳村	1	1																								02	
03 小畑村	6	6																								03	
04 旭村	21	21											1													04	
05 竹田村	3	3																								05	
370 湯梨浜町	75	75																								370	
01 長瀬村	9	9																								01	
02 橋津村	1	1																								02	
03 宇野村	1	1																								03	
04 浅津村	3	3																								04	
05 泊村	7	7																								05	
06 金人村	17	17																								06	
07 東郷村	22	22																								07	
08 松崎村	-	-																								08	
09 花見村	15	15																								09	
371 琴浦町	104	103																								371	
01 浦安町	28	28																								01	
02 上郷村	12	12																								02	
03 下郷村	9	9																								03	
04 古布庄村	12	12																								04	
05 八橋町	4	4																								05	
06 赤碓町	5	5																								06	
07 成美村	17	16																								07	
08 以西村	11	11																								08	
09 安田村	6	6																								09	
372 北条町	60	59																								372	
01 中北条村	8	8																								01	
02 下北条村	14	14																								02	
03 栄村	10	10																								03	
04 大蔵村	15	15																								04	
05 由良町	13	12																								05	

2 農業経営体

(20) 農作業を受託した経営体の事業部門別経営体数

地 域	実経営体数	耕 種 部 門 の 作 業 を 受 託 し た 経 営 体 数										農 産 品 への 関 与 数	農 産 品 への 関 与 数	単 位 : 経 営 体		
		農 業 受 託 した 経 営 体 数													畜 産 部 門 の 作 業 を 受 託 した 経 営 体 数	
		実 経 営 体 数	水 稲 作 業	麦 作 業	大 豆 作 業	野 菜 作 業	果 樹 作 業	飼 料 物 作 業	用 工 作 業	芸 芸 作 業	農 産 品 と び 作 業					そ の 他 の 作 業
384 日吉津村	10	10	10	-	1	-	-	-	-	-	-	-	-	-	-	384
386 大山町	129	128	112	-	1	3	-	2	-	-	-	-	-	14	1	386
01 所子村	14	13	12	-	-	-	-	-	-	-	-	-	-	1	1	01
02 高麗村2-1	13	13	12	-	-	1	-	-	-	-	-	-	-	1	-	02
03 大山村	24	24	23	-	-	-	-	-	-	-	-	-	-	1	-	03
04 光徳村	12	12	10	-	-	-	-	-	-	-	-	-	-	2	-	04
05 御采屋町	-	-	-	-	-	-	-	-	-	-	-	-	-	-	-	05
06 名和村	10	10	7	-	-	-	-	1	-	-	-	-	-	3	-	06
07 庄内村	13	13	12	-	1	-	-	-	-	-	-	-	-	1	-	07
08 上中山村	10	10	8	-	-	1	-	-	-	-	-	-	-	2	-	08
09 下中山村	10	10	9	-	-	1	-	-	-	-	-	-	-	-	-	09
10 蓮坂村	23	23	19	-	-	-	-	1	-	-	-	-	-	3	-	10
389 南部町	74	74	73	1	1	-	1	1	-	-	-	-	-	2	-	389
01 天津村	9	9	9	1	1	-	-	-	-	-	-	-	-	1	-	01
02 天国村	5	5	5	-	-	-	-	-	-	-	-	-	-	-	-	02
03 法勝寺村	15	15	15	-	-	-	-	-	-	-	-	-	-	-	-	03
04 上長田村	3	3	3	-	-	-	-	-	-	-	-	-	-	-	-	04
05 東長田村	7	7	7	-	-	-	-	-	-	-	-	-	-	-	-	05
06 手間村	17	17	17	-	-	-	-	1	-	-	-	-	-	1	-	06
07 賀野村	14	14	13	-	-	-	-	1	-	-	-	-	-	-	-	07
08 幡郷村2-2	4	4	4	-	-	-	-	-	-	-	-	-	-	-	-	08
390 伯耆町	68	68	68	-	-	1	-	1	-	-	-	-	-	1	-	390
01 幡郷村2-1	11	11	11	-	-	-	-	-	-	-	-	-	-	-	-	01
02 大幡村	14	14	14	-	-	-	-	-	-	-	-	-	-	-	-	02
03 八郷村	13	13	13	-	-	-	-	1	-	-	-	-	-	-	-	03
04 二部村	9	9	9	-	-	-	-	-	-	-	-	-	-	-	-	04
05 漕口町	14	14	14	-	-	-	-	-	-	-	-	-	-	-	-	05
06 日光村2-1	7	7	7	-	-	-	-	1	-	-	-	-	-	1	-	06
401 日南町	67	66	65	-	-	-	-	-	-	-	-	-	-	3	1	401
01 大宮村	6	6	6	-	-	-	-	-	-	-	-	-	-	-	-	01
02 阿良縁村	11	10	10	-	-	-	-	-	-	-	-	-	-	-	-	02
03 山上村	12	12	12	-	-	-	-	-	-	-	-	-	-	1	-	03
04 多里村	5	5	5	-	-	-	-	-	-	-	-	-	-	-	-	04
05 日野上村	10	10	9	-	-	-	-	-	-	-	-	-	-	2	-	05
06 福栄村	11	11	11	-	-	-	-	-	-	-	-	-	-	-	-	06
07 石見村	12	12	12	-	-	-	-	-	-	-	-	-	-	-	-	07
402 日野町	16	16	16	-	-	-	-	-	-	-	-	-	-	1	-	402
01 根雨町	4	4	4	-	-	-	-	-	-	-	-	-	-	1	-	01
02 日野村	4	4	4	-	-	-	-	-	-	-	-	-	-	-	-	02
03 黒坂町	8	8	8	-	-	-	-	-	-	-	-	-	-	-	-	03
403 江府町	34	34	33	-	1	-	-	-	-	1	-	-	-	2	-	403
01 日光村2-2	4	4	4	-	-	-	-	-	-	-	-	-	-	-	-	01
02 米沢村	16	16	16	-	1	-	-	-	-	-	-	-	-	-	-	02
03 江尾町	7	7	6	-	-	-	-	-	-	1	-	-	-	2	-	03
04 神奈川村	7	7	7	-	-	-	-	-	-	-	-	-	-	-	-	04

2 農業経営体

(21) 農業生産関連事業を行っている経営体の事業種類別経営体数

単位：経営体

地 域	計	農業生産関連事業を行っている経営体数	事 業 種 別						業 種 別				
			農業生産関連事業を行っていない	農業生産関連事業を行っている実経営体数	農産物の加工	小売業	観光農園	貸農園・体験農園等	農家民宿	農家レストラン	海外への輸出	再生可能エネルギー発電	その他
31 鳥取県	14,481	13,709	772	380	364	58	8	19	13	5	9	56	31
201 鳥取市	3,423	3,253	170	89	71	19	1	6	4	3	2	14	201
01 鳥取市	153	145	8	2	6	2	-	-	-	1	-	3	01
02 米里村	102	97	5	4	1	-	-	-	-	-	-	-	02
03 倉田村	128	126	2	2	-	-	-	-	-	-	-	-	03
04 面影村	33	30	3	1	2	-	-	-	-	-	-	-	04
05 神戸村	54	51	3	2	2	-	-	-	-	-	-	-	05
06 大和村	107	100	7	3	3	-	-	2	-	-	-	-	06
07 美穂村	115	114	1	-	1	-	-	-	-	-	-	-	07
08 大正村	92	87	5	3	2	-	-	-	-	-	-	-	08
09 東郷村	73	72	1	1	-	-	-	-	-	-	-	-	09
10 豊美村	104	102	2	-	2	-	-	-	-	-	-	-	10
11 明治村	95	92	3	3	-	-	-	-	1	-	-	-	11
12 湖山村	33	26	7	4	3	-	-	-	-	-	-	1	12
13 松浜村	62	61	1	1	-	-	-	-	-	-	-	-	13
14 千代水村	29	24	5	4	1	-	-	-	-	-	-	-	14
15 吉岡村	43	42	1	1	-	-	-	-	-	-	-	-	15
16 大郷村	69	65	4	1	3	-	-	-	-	-	-	-	16
17 末恒村	23	21	2	2	-	-	-	-	-	-	-	-	17
18 津ノ井村	80	72	8	3	6	-	-	-	-	1	-	-	18
19 宇佐野村	239	230	9	6	3	-	-	-	-	-	-	-	19
20 成器村	48	48	-	-	-	-	-	-	-	-	-	-	20
21 大茅村	17	16	1	1	-	-	-	-	-	-	-	-	21
22 福部村	179	156	23	7	9	14	1	1	-	-	-	2	22
23 国英村	134	134	-	-	-	-	-	-	-	-	-	-	23
24 河原町	67	62	5	3	2	1	-	-	-	-	-	-	24
25 八上村	40	39	1	1	-	-	-	-	-	-	-	-	25
26 西郷村	133	128	5	3	1	-	-	1	-	-	-	1	26
27 散岐村	150	142	8	7	1	1	-	-	-	-	-	-	27
28 大村	71	67	4	2	2	-	-	-	-	-	-	-	28
29 甲瀬町	15	14	1	1	-	-	-	-	-	-	-	-	29
30 社村	91	90	1	1	-	-	-	-	-	-	-	-	30
31 佐治村	148	142	6	3	1	-	-	4	1	1	-	1	31
32 宝木村	81	79	2	2	-	-	-	-	-	-	-	-	32
33 酒津村	-	-	-	-	-	-	-	-	-	-	-	-	33
34 瑞穂村	79	72	7	4	2	-	-	-	-	-	1	-	34
35 浜村町	36	36	-	-	-	-	-	-	-	-	-	-	35
36 渡坂村	95	88	7	3	4	-	-	-	-	-	-	-	36
37 鹿野町	103	100	3	2	1	-	-	-	-	-	-	-	37
38 小鷺河村	24	22	2	2	1	-	-	-	-	-	-	-	38
39 勝谷村	95	92	3	-	3	-	-	-	-	-	-	-	39
40 日置村	32	30	2	1	1	-	-	-	-	-	-	-	40
41 日置谷村	59	53	6	2	3	-	-	-	-	-	1	2	41
42 青谷町	13	13	-	-	-	-	-	-	-	-	-	-	42
43 中郷村	51	45	6	1	4	1	-	-	-	-	-	-	43
44 勝部村	28	28	-	-	-	-	-	-	-	-	-	-	44
202 米子市	1,402	1,325	77	37	39	1	2	1	1	-	1	1	202
01 彦名村	70	67	3	1	2	-	-	-	-	-	-	-	01
02 崎津村	57	54	3	2	1	-	-	-	-	-	-	-	02
03 大瀬津村	9	9	-	-	-	-	-	-	-	-	-	-	03
84 和田村	22	21	1	1	-	-	-	-	-	-	-	-	04



2 農業経営体

(21) 農業生産関連事業を行っている経営体の事業種類別経営体数

単位：経営体

地 域	計	農業生産関連事業を行っている経営体数	事 業 種 別						再 生 可 能 エ ネ ル ジー 発 電	そ の 他
			業 種							
			農産物の加工	小売業	観光農園	貸農園・体験農園等	農家民宿	農家レストラン		
05 菟野村	43	43	-	-	-	-	-	-	-	05
06 菟野村	27	25	2	-	-	-	-	-	-	06
07 米子市	217	207	10	5	-	-	-	-	1	07
08 成美村	79	69	7	3	-	-	-	-	-	08
09 尚徳村	118	112	6	4	-	-	-	-	-	09
10 五千石村	101	97	4	2	-	1	-	-	-	10
11 春日村	109	102	7	4	-	-	-	-	1	11
12 藤村	62	59	3	-	-	-	-	-	-	12
13 大高村	104	102	2	2	-	-	-	-	-	13
14 眞村	111	105	6	3	-	1	-	-	-	14
15 高麗村2-2	12	11	1	1	-	-	-	-	-	15
16 淀江町	66	62	4	1	-	-	-	-	-	16
17 宇田川村	106	98	8	4	1	-	-	-	-	17
18 大和村	89	82	7	3	-	-	-	-	-	18
203 倉吉市	1,363	1,289	74	36	-	1	6	-	2	203
01 西郷村	48	44	4	3	-	-	-	-	-	01
02 上井町	27	27	-	-	-	-	-	-	-	02
03 倉吉町	36	32	4	4	-	-	-	-	-	03
04 小鴨村	134	126	8	3	-	-	-	-	1	04
05 上小鴨村	124	113	11	10	-	-	1	-	-	05
06 北谷村	184	174	10	3	7	1	-	-	-	06
07 高城村	217	210	7	4	2	1	-	-	-	07
08 社村	180	178	2	1	-	-	-	-	-	08
09 灘手村	52	51	1	1	-	-	-	-	-	09
10 上北条村	61	59	2	2	-	-	-	-	-	10
11 矢送村	73	58	15	10	2	3	-	-	1	11
12 南谷村	119	113	6	5	1	-	-	-	-	12
13 山守村	108	104	4	1	2	-	1	-	-	13
204 境港市	73	66	7	2	-	-	-	-	-	204
01 渡村	20	20	-	-	-	-	-	-	-	01
01 外江町	8	7	1	-	-	-	-	-	-	02
03 境町	x	x	x	x	x	x	x	x	x	03
04 上通村	x	x	x	x	x	x	x	x	x	04
05 余子村	10	7	3	2	-	-	-	-	-	05
06 中浜村	31	29	2	1	-	-	-	-	-	06
302 岩美町	317	301	16	3	1	-	-	-	-	302
01 大岩村	15	14	1	1	-	-	-	-	-	01
02 本庄村	93	86	7	6	1	-	-	-	-	02
03 小田村	71	70	1	1	-	-	-	-	-	03
04 網代村	-	-	-	-	-	-	-	-	-	04
05 浦富町	18	17	1	1	-	-	-	-	-	05
06 田後村	-	-	-	-	-	-	-	-	-	06
07 眞村	5	5	-	-	-	-	-	-	-	07
08 岩井町	51	47	4	4	-	-	-	-	-	08
09 浦生村	64	62	2	2	-	-	-	-	-	09
325 若桜町	129	122	7	3	5	-	-	-	1	325
01 若桜町	91	86	5	3	3	-	-	-	1	01
02 池田村	38	36	2	2	2	-	-	-	-	02

2 農業経営体

(21) 農業生産関連事業を行っている経営体の事業種類別経営体数

単位：経営体

地域	計	農業生産関連事業を行っていない	農業生産関連事業を行っている実経営体数	事業種類						業種				別			その他	
				農産物の加工	小売業	観光農園	貸農園・体験農園等	農家民宿	農レストラ	海外への輸出	再生可能エネルギー発電	その他						
328 智頭町	290	272	18	16	3	-	1	2	2	-	-	-	-	-	-	-	-	328
01 智頭町	275	258	17	15	2	-	1	2	1	-	-	-	-	-	-	-	-	01
02 山郷村	15	14	1	1	1	-	-	-	-	-	-	-	-	-	-	-	-	02
329 八頭町	901	841	60	29	27	4	-	-	-	1	1	1	1	6	329	01	6	
01 智茂村	46	44	2	1	1	-	-	-	-	-	-	-	-	-	01	01	-	
02 国中村	113	107	6	2	3	-	-	-	-	-	-	-	-	-	02	02	-	
03 大御門村	53	52	1	1	3	-	-	-	-	-	-	-	-	-	03	03	-	
04 上私郷村	73	69	4	1	2	-	-	-	-	-	-	-	-	-	04	04	-	
05 中私郷村	60	53	7	5	3	-	-	-	-	-	-	-	-	-	05	05	-	
06 下私郷村	24	24	-	-	-	-	-	-	-	-	-	-	-	-	06	06	-	
07 船岡村	50	45	5	4	1	-	-	-	-	1	-	-	-	-	07	07	-	
08 大伊村	46	45	1	1	-	-	-	-	-	-	-	-	-	-	08	08	-	
09 集村	89	81	8	3	5	-	-	-	-	-	-	-	-	-	09	09	-	
10 安郷村	144	135	9	2	6	2	-	-	-	-	-	-	-	-	10	10	2	
11 丹比村	123	116	7	2	3	2	-	-	-	-	-	-	-	-	11	11	1	
12 八東村	331	316	15	2	13	1	-	1	-	-	-	-	-	-	12	12	3	
364 三朝町	19	19	-	-	-	-	-	-	-	-	-	-	-	-	364	01	01	
01 三朝村	46	46	-	-	-	-	-	-	-	-	-	-	-	-	01	01	-	
02 三徳村	54	54	2	-	2	-	-	-	-	-	-	-	-	-	02	02	-	
03 小畑村	167	156	11	1	10	1	-	-	-	-	-	-	-	-	03	03	-	
04 旭村	43	41	2	1	1	-	-	-	-	1	-	-	-	-	04	04	2	
05 竹田村	588	564	24	9	17	2	-	-	-	-	-	-	-	-	05	05	1	
370 湯梨浜町	87	85	2	1	1	1	1	1	-	-	-	-	-	-	370	01	01	
01 長瀬村	11	11	-	-	-	-	-	-	-	-	-	-	-	-	01	01	-	
02 橋津村	8	4	4	-	4	-	-	-	-	-	-	-	-	-	02	02	-	
03 宇野村	62	57	5	2	3	-	-	-	-	-	-	-	-	-	03	03	-	
04 浅津村	72	70	2	1	1	1	-	-	-	-	-	-	-	-	04	04	-	
05 泊村	91	83	8	4	6	1	-	-	-	-	-	-	-	-	05	05	-	
06 金人村	115	114	1	1	-	-	-	-	-	-	-	-	-	-	06	06	3	
07 東郷村	5	4	1	-	1	-	-	-	-	-	-	-	-	-	07	07	-	
08 松崎村	137	136	1	-	1	-	-	-	-	-	-	-	-	-	08	08	1	
09 花見村	959	917	42	28	16	2	-	-	-	1	-	-	-	-	09	09	3	
371 琴浦町	148	139	9	8	1	-	-	-	-	-	-	-	-	-	371	01	01	
01 浦安町	111	107	4	2	1	1	-	-	-	1	-	-	-	-	01	01	2	
02 上郷村	116	111	5	4	3	-	-	-	-	-	-	-	-	-	02	02	-	
03 下郷村	116	110	6	4	2	-	-	-	-	-	-	-	-	-	03	03	-	
04 古布庄村	93	87	6	4	2	-	-	-	-	-	-	-	-	-	04	04	-	
05 八橋町	74	71	3	2	2	1	-	-	-	-	-	-	-	-	05	05	-	
06 赤崎町	119	112	7	2	5	-	-	-	-	-	-	-	-	-	06	06	-	
07 成美村	93	91	2	2	-	-	-	-	-	-	-	-	-	-	07	07	1	
08 以西村	89	89	-	-	-	-	-	-	-	-	-	-	-	-	08	08	-	
09 安田村	755	722	33	13	14	5	1	1	1	1	1	1	2	5	372	01	01	
372 北条町	128	124	4	1	3	1	-	-	-	-	-	-	-	-	372	01	01	
01 北条村	152	143	9	3	3	2	1	-	-	-	-	-	-	-	01	01	1	
02 下北条村	146	139	7	4	4	-	-	-	-	-	-	-	-	-	02	02	1	
03 栄村	135	129	6	2	2	-	-	-	-	-	-	-	-	-	03	03	1	
04 大蔵村	194	187	7	3	2	2	-	-	-	-	-	-	-	-	04	04	2	
05 由良町															05	05	-	

2 農業経営体

(21) 農業生産関連事業を行っている経営体の事業種類別経営体数

地 域	計	農業生産関連事業を行っている経営体数	事業種類						業 種				別	単 位：経営体
			事 業			業 種			農 家 レストラシ	海外への 輸 出	再生可能 エネルギー 発 電	そ の 他		
			農産物の加工	小売業	観光農園	貸農園・ 体験農園等	農家民宿							
384 日吉津村	97	85	12	9	4	-	-	-	-	-	-	-	1	384
386 大山町	1,408	1,322	86	32	44	16	-	-	-	-	1	-	6	386
01 所子村	191	181	10	6	6	-	-	-	-	-	-	-	-	01
02 高麗村2-1	146	137	9	4	5	-	-	-	-	-	-	-	-	02
03 大山村	227	208	19	3	9	10	-	-	-	-	-	-	1	03
04 光徳村	139	134	5	2	5	-	-	-	-	-	-	-	-	04
05 御来屋町	110	9	-	-	1	-	-	-	-	-	-	-	-	05
06 名和村	118	105	13	2	4	6	-	-	-	-	-	-	4	06
07 庄内村	156	145	11	4	7	-	-	-	-	-	-	-	-	07
08 上中山村	141	137	4	3	2	-	-	-	-	1	-	-	-	08
09 下中山村	110	106	4	1	2	-	-	-	-	-	-	-	1	09
10 蓮坂村	170	160	10	7	3	-	-	-	-	-	1	-	-	10
389 南部町	625	578	47	25	20	4	1	2	-	-	-	-	5	389
01 天津村	104	98	6	1	4	-	-	1	-	-	-	-	-	01
02 天国村	92	92	2	2	-	-	-	-	-	-	-	-	-	02
03 法勝寺村	87	80	7	4	4	-	-	-	-	-	-	-	2	03
04 上長田村	45	40	5	3	1	-	-	2	-	-	-	-	-	04
05 東長田村	40	34	6	6	1	-	-	-	-	-	-	-	1	05
06 手間村	90	82	8	3	5	-	-	-	-	-	-	-	06	
07 賀野村	145	133	12	6	4	4	-	-	-	-	-	-	2	07
08 幡野村2-2	20	19	1	-	1	-	-	-	-	-	-	-	-	08
390 伯耆町	765	730	35	17	20	1	-	-	-	-	-	-	3	390
01 幡郷村2-1	107	107	2	1	1	-	-	-	-	-	-	-	-	01
02 大幡村	107	99	8	5	4	-	-	-	-	-	-	-	1	02
03 八郷村	184	176	8	4	4	1	-	-	-	-	-	-	-	03
04 二部村	111	107	4	2	2	-	-	-	-	-	-	-	1	04
05 漣口町	173	162	11	4	8	-	-	-	-	-	-	-	1	05
06 日光村2-1	81	79	2	1	1	-	-	-	-	-	-	-	-	06
401 日商町	504	479	25	12	11	1	-	-	-	2	-	-	1	401
01 大宮村	43	43	-	-	-	-	-	-	-	-	-	-	-	01
02 阿毘縁村	42	41	1	-	1	-	-	-	-	-	-	-	-	02
03 山上村	82	78	4	3	-	-	-	-	-	1	-	-	-	03
04 多里村	49	46	3	1	1	1	-	-	-	-	-	-	-	04
05 日野上村	65	62	3	1	3	-	-	-	-	-	-	-	-	05
06 福栄村	68	63	5	3	2	-	-	-	-	-	-	-	-	06
07 石見村	155	146	9	4	4	-	-	-	-	1	-	-	1	07
402 日野町	204	197	7	2	6	-	-	-	-	-	-	-	1	402
01 根雨町	40	37	3	-	3	-	-	-	-	-	-	-	-	01
02 日野村	68	67	1	1	-	-	-	-	-	-	-	-	-	02
03 黒坂町	96	93	3	1	3	-	-	-	-	-	-	-	1	03
403 江府町	347	330	17	10	10	1	-	-	-	-	-	-	-	403
01 日光村2-2	43	41	2	1	2	-	-	-	-	-	-	-	-	01
02 米沢村	146	139	7	5	3	-	-	-	-	-	-	-	-	02
03 江尾町	81	78	3	2	2	1	-	-	-	-	-	-	-	03
04 神奈川村	77	72	5	2	3	-	-	-	-	-	-	-	-	04

2 農業経営体  
(22) 青色申告を行っている経営体の取組年数別経営体数

単位：経営体

地 域	合 計	青色申告を行っていない	青 色 申 告 行 っ っ っ っ っ					簿 記 簿 記 簿 記 簿 記					31		
			計	正 規		簡 易		小 計	1 年	2 年	3 年	4 年		5年以上	
				1 年	2 年	3 年	4 年								5年以上
31 鳥取県	14,481	8,793	5,688	3,016	70	62	81	83	2,720	2,142	40	44	63	37	1,958
201 鳥取市	3,423	2,084	1,339	643	14	16	19	22	572	556	8	10	28	11	499
01 鳥取市	153	66	87	46		3	3	1	39	32			3		29
02 米里村	102	57	45	23		1	2	1	19	20		2	2	1	15
03 倉田村	128	79	49	15					15	26			3		23
04 面影村	33	20	13	5			1		4	5			1		4
05 神戸村	54	33	21	12					12	9			1		8
06 大和村	107	62	45	20		1			19	20	3	1	1		15
07 美穂村	115	59	56	22		1		1	20	27	2	1			24
08 大正村	92	44	48	19	1	1		1	17	23		1		2	20
09 東郷村	73	45	28	14					10	10					10
10 豊美村	104	61	43	18	1	1	3		14	20	1		2	1	16
11 明治村	95	63	32	15		1			14	14			3		11
12 湖山村	33	14	19	10					10	8			1		7
13 松保村	62	24	24	10	1	1			9	11		1	1		9
14 千代水村	29	7	22	14	1	1	1	1	11	6			1		5
15 吉岡村	43	31	12	5		1			4	7		1	1		5
16 大郷村	69	42	27	8	1	1	1	2	4	16			1		14
17 末恒村	23	13	10	4					4	5				1	4
18 津ノ井村	80	47	33	22		1	1	1	20	10		1		1	9
19 宇保野村	239	156	83	51	1	1	1	4	44	23			1		22
20 成器村	48	32	16	6					6	9					9
21 大茅村	17	13	4	1					1	3					3
22 福部村	179	76	103	54	4		1	3	46	35			2		33
23 国英村	134	91	43	14		1			13	20		1			19
24 河原町	67	40	27	9		1			8	6					6
25 八上村	40	27	13	2	1	1			1	8					8
26 西郷村	133	86	47	21		1	1	1	19	18			1		16
27 散崎村	150	96	54	19		1	1	1	18	28					28
28 大村	71	51	20	5			1		4	12					12
29 甲瀬町	15	8	7	5				1	4	2					2
30 社村	91	67	24	9	1	1			8	14			1		13
31 佐治村	148	106	42	25	1	1	1	1	23	13			1		31
32 宝木村	81	55	26	12		1			11	14			1		12
33 酒建村															
34 瑞穂村	79	37	42	22					22	17	2				15
35 浜村町	36	25	11	9			2	1	6	2					8
36 渡坂村	95	41	41	18			1		17	20					2
37 鹿野町	103	67	36	20				1	19	14		1			20
38 小鷲河村	24	18	6	3					3	3			1		13
39 勝谷村	95	69	26	16			1	1	14	9					2
40 日置村	32	23	9	6	1	2			6					1	7
41 日置谷村	59	31	28	17					17	8					8
42 青谷町	13	8	5	2					2	3					3
43 中郷村	51	36	15	9			1		8	5					5
44 勝部村	28	24	4	3					3	1					1
202 米子市	1,402	917	485	276	7	5	4	8	252	171	7	5	8	3	148
01 彦名村	70	35	23	15		1	1	3	21	9					9
02 崎津村	57	34	23	15		1	1	1	10	7	1		1		5
03 大瀬津村	9	7	5	2		2			3	2					2
84 和田村	22	8	14	13				1	12	1					1

2 農業経営体  
 (22) 青色申告を行っている経営体の取組年数別経営体数

単位：経営体

地 域	合 計	青色申告を行っていない	青 色 申 告 行 っ っ っ っ っ					簡 易 簿 記					5年以上			
			計	正 規 簿 記				小 計	1 年	2 年	3 年	4 年		5年以上		
				1 年	2 年	3 年	4 年								5年以上	
05 高森村	43	17	26	16	1	-	-	-	15	9	-	-	-	1	8	05
06 菟足村	27	12	15	10	-	-	-	-	10	2	-	-	-	-	2	06
07 米子市	217	117	100	64	2	1	1	2	59	29	1	2	2	-	26	07
08 成美村	79	66	13	5	-	8	-	-	4	4	-	-	-	1	7	08
09 尚徳村	118	80	38	19	-	1	-	-	18	14	-	2	2	-	12	09
10 五千石村	101	78	23	5	-	-	-	-	5	15	2	1	1	-	11	10
11 春日村	109	88	21	15	1	-	-	-	13	4	-	-	-	-	4	11
12 藤村	62	39	23	12	-	-	-	-	12	10	1	1	1	-	7	12
13 大高村	104	59	45	22	-	-	-	-	22	21	1	3	-	-	17	13
14 眞村	111	87	24	11	1	-	-	-	10	9	-	-	1	1	7	14
15 高麗村2-2	12	9	3	1	1	-	-	-	-	2	-	-	-	-	2	15
16 淀江町	66	49	17	11	-	-	-	-	11	6	-	-	-	-	6	16
17 宇田川村	106	73	33	19	1	-	-	-	17	12	-	-	-	-	12	17
18 大和村	89	64	25	10	-	-	-	-	10	11	1	-	-	-	10	18
203 倉吉市	1,363	761	602	333	8	8	8	8	297	215	8	9	7	5	186	203
01 西郷村	23	17	10	7	-	1	1	1	14	6	-	-	-	-	6	01
02 上井町	27	16	10	7	-	3	-	6	3	3	-	-	-	-	3	02
03 倉吉町	36	20	12	6	-	1	1	1	10	6	-	-	-	-	5	03
04 小鴨村	134	82	52	31	1	-	-	-	28	15	1	1	1	1	12	04
05 上小鴨村	124	59	65	33	1	-	-	-	31	25	1	1	-	-	24	05
06 北谷村	184	102	82	48	2	1	2	1	43	25	2	1	1	-	21	06
07 高城村	217	137	80	42	1	1	1	1	38	35	2	-	-	-	33	07
08 社村	180	73	107	59	1	2	1	3	52	38	-	2	1	1	35	08
09 灘手村	52	26	26	16	1	1	1	1	14	9	-	-	-	-	8	09
10 上北桑村	61	30	31	17	-	-	-	-	16	10	1	1	1	2	7	10
11 矢送村	73	55	18	6	-	1	1	1	9	5	1	1	-	-	7	11
12 南谷村	119	68	51	26	2	1	1	1	22	21	2	3	2	-	14	12
13 山守村	108	73	35	19	-	-	-	-	18	13	-	1	1	-	11	13
204 境港市	73	35	38	33	-	1	1	1	29	4	-	-	-	-	4	204
01 渡村	20	10	10	10	-	1	1	1	9	-	-	-	-	-	-	01
01 外江町	8	3	5	4	-	-	-	-	4	1	-	-	-	-	-	01
03 境町	x	x	x	x	x	x	x	x	x	x	x	x	x	x	x	03
04 上通村	x	x	x	x	x	x	x	x	x	x	x	x	x	x	x	04
05 余子村	10	6	4	3	-	-	-	-	1	1	-	-	-	-	-	05
06 中浜村	31	16	15	12	-	-	-	-	12	3	-	-	-	-	3	06
302 岩美町	317	231	86	47	2	-	-	-	44	32	-	-	-	1	31	302
01 大岩村	15	12	3	3	-	-	-	-	3	-	-	-	-	-	-	01
02 本庄村	93	68	25	14	-	-	-	-	14	10	-	-	-	-	10	02
03 小田村	71	57	14	6	-	-	-	-	6	7	-	-	-	-	7	03
04 網代村	-	-	-	-	-	-	-	-	-	-	-	-	-	-	-	04
05 浦富町	18	10	8	6	1	1	1	1	5	2	-	-	-	-	2	05
06 田後村	-	-	-	-	-	-	-	-	-	-	-	-	-	-	-	06
07 眞村	4	1	-	-	-	-	-	-	-	-	-	-	-	-	-	07
08 岩井町	51	33	18	11	-	-	-	-	10	5	-	-	-	1	4	08
09 蒲生村	64	47	17	7	1	-	-	-	6	8	-	-	-	-	8	09
325 若桜町	129	94	35	12	-	1	1	1	10	15	1	1	-	-	14	325
01 若桜町	91	63	28	9	-	-	-	-	7	12	1	-	-	-	11	01
02 池田村	38	31	7	3	-	-	-	-	3	3	-	-	-	-	3	02

2 農業経営体  
 (2.2) 青色申告を行っている経営体の取組年数別経営体数

単位：経営体

地 域	合 計	青色申告を行っていない	青 色 申 告 記 簿					簡 易 記 簿					計		
			正 規 記 簿					簡 易 記 簿							
			小 計	1 年	2 年	3 年	4 年	5年以上	小 計	1 年	2 年	3 年		4 年	5年以上
328 智頭町	290	228	3	-	-	2	2	2	31	12	-	-	-	11	328
01 智頭町	275	216	3	-	-	1	2	29	12	-	-	-	-	11	01
02 山郷村	15	12	3	-	-	1	-	2	-	-	-	-	-	02	
329 八頭町	901	574	140	5	1	3	2	129	145	7	5	1	1	17	329
01 智茂村	46	31	15	-	-	-	-	5	7	-	-	-	-	7	01
02 国中村	113	74	39	1	-	-	-	13	20	1	1	1	1	17	02
03 大御門村	53	29	13	-	-	-	-	13	13	2	2	1	1	12	03
04 上私郷村	73	46	27	1	1	-	1	10	9	1	-	-	-	8	04
05 中私郷村	60	28	16	1	-	-	-	15	14	-	-	-	-	14	05
06 下私郷村	24	14	10	6	1	-	-	5	3	-	-	-	-	14	06
07 船岡村	50	32	18	6	-	-	-	6	9	-	-	-	-	2	07
08 大伊村	46	31	15	6	1	-	1	4	7	-	-	-	-	7	08
09 集村	89	59	30	15	-	-	-	15	11	-	-	-	-	11	09
10 安郷村	144	95	49	23	-	-	1	22	19	-	-	-	-	19	10
11 丹比村	123	75	48	22	1	-	2	19	19	-	-	-	-	11	11
12 八東村	331	255	76	36	1	2	1	32	33	3	1	2	2	27	364
01 三朝町	19	13	6	2	-	-	-	2	4	-	-	-	-	4	01
02 三徳村	46	35	11	4	-	-	-	4	6	-	-	1	1	5	02
03 小鹿村	14	6	4	-	-	-	-	6	8	-	-	-	-	8	03
04 旭村	167	128	39	22	1	2	1	18	12	3	-	1	1	8	04
05 竹田村	43	37	6	2	-	-	-	2	3	-	-	1	-	2	05
370 湯梨浜町	588	313	167	4	5	6	2	150	84	-	1	-	1	82	370
01 長瀬村	87	39	48	23	-	-	1	22	20	-	-	-	-	19	01
02 橋津村	11	7	4	-	-	-	-	2	2	-	-	-	-	2	02
03 宇野村	8	3	5	1	-	-	-	1	4	-	-	-	-	4	03
04 浅津村	62	41	21	12	1	1	1	9	7	-	1	-	-	6	04
05 泊村	72	34	38	20	1	1	-	18	13	-	-	-	-	13	05
06 金人村	91	40	36	2	2	-	3	34	10	-	-	-	-	10	06
07 東郷村	115	58	57	39	1	2	3	32	15	-	-	-	-	15	07
08 松崎村	5	2	3	1	-	-	-	1	1	-	-	-	-	1	08
09 花見村	137	89	48	33	-	-	1	31	12	-	-	-	-	12	09
371 琴浦町	959	472	348	5	4	4	4	331	118	2	2	-	1	113	371
01 浦安町	148	73	75	67	1	1	1	66	6	-	-	-	-	6	01
02 上郷村	111	66	45	42	1	1	-	40	3	-	-	-	-	3	02
03 下郷村	116	53	63	60	1	1	1	57	2	-	-	-	-	2	03
04 古布庄村	116	78	38	33	-	-	-	33	5	1	-	-	-	3	04
05 八橋町	93	42	51	44	-	-	2	42	4	-	-	-	-	4	05
06 赤崎町	41	33	41	20	1	1	1	18	19	-	-	-	-	18	06
07 成美村	119	59	60	31	2	2	-	26	25	1	1	1	1	23	07
08 以西村	93	25	68	26	1	1	1	25	34	-	-	-	-	34	08
09 安田村	89	43	46	25	1	-	-	24	20	-	-	-	-	20	09
372 北条町	755	323	432	256	2	3	5	4	242	166	1	4	1	160	372
01 中北条村	128	84	44	31	-	-	-	31	12	-	-	2	2	10	01
02 下北条村	152	107	45	31	-	-	-	31	10	1	1	2	-	7	02
03 栄村	146	44	102	56	-	-	2	53	43	-	-	-	-	42	03
04 天蔵村	135	47	88	40	2	1	1	36	47	-	-	-	-	47	04
05 由良町	194	41	153	98	-	-	-	91	54	-	-	-	-	54	05

2 農業経営体  
(2.2) 青色申告を行っている経営体の取組年数別経営体数

単位：経営体

地 域	合 計	青色申告を行っていない	青 色 申 告 行 っ っ っ っ っ					簿 記 簿 記 簿 記 簿 記					384		
			計	正 規		簡 易			小 計	1 年		2 年		5年以上	
				1 年	2 年	3 年	4 年	5年以上		1 年	2 年	3 年			4 年
384 日吉津村	97	48	18	1	-	-	1	16	20	1	-	1	1	17	
386 大山町	1,408	949	459	7	7	15	7	263	136	4	6	5	1	386	
01 所子村	191	122	69	51	-	2	1	47	15	1	2	1	1	120	
02 高麗村2-1	146	111	35	26	1	8	-	24	8	-	-	-	-	8	
03 大山村	227	172	55	36	1	2	1	32	15	-	-	-	-	15	
04 光徳村	139	94	45	22	-	2	-	20	20	1	2	-	1	16	
05 御采屋町	10	8	2	1	-	-	-	-	-	-	-	1	-	-	
06 名和村	118	66	52	34	2	1	1	30	14	1	-	-	-	13	
07 庄内村	156	114	42	26	1	2	1	21	14	1	1	-	-	12	
08 上中山村	141	96	45	23	2	2	-	19	17	-	1	1	-	15	
09 下中山村	110	71	39	24	2	2	1	19	14	-	1	1	-	13	
10 蓮坂村	170	95	75	56	2	1	1	51	18	-	1	-	-	17	
389 南部町	625	292	333	135	1	2	1	129	160	2	1	2	2	389	
01 天津村	104	47	57	22	-	1	-	21	28	-	1	1	1	25	
02 天国村	94	55	39	12	-	1	-	17	11	1	1	-	-	15	
03 法勝寺村	87	54	33	13	-	1	1	12	14	-	-	-	-	13	
04 上長田村	45	30	15	7	-	1	-	6	7	-	-	-	-	7	
05 東長田村	40	31	9	6	-	-	-	6	2	-	-	-	-	2	
06 手間村	90	28	62	26	1	-	-	25	32	-	-	-	-	32	
07 賀野村	145	38	107	46	-	1	1	45	52	1	-	-	-	51	
08 幡郷村2-2	20	9	11	3	-	-	-	3	8	-	-	-	-	8	
390 伯耆町	765	565	200	96	7	6	6	72	80	-	2	1	3	390	
01 幡郷村2-1	109	82	27	9	1	1	1	7	13	-	1	-	1	11	
02 大幡村	107	73	34	19	1	1	1	16	12	-	-	-	-	12	
03 八郷村	184	131	53	27	3	1	1	20	20	-	-	-	-	20	
04 二部村	111	89	22	10	-	1	2	7	7	-	-	-	-	6	
05 漕口町	173	125	48	23	1	2	1	16	22	1	1	1	1	19	
06 日光村2-1	81	65	16	8	1	1	-	6	6	-	-	-	-	6	
401 日南町	504	274	230	80	2	2	5	69	105	3	1	2	1	401	
01 大宮村	43	21	22	7	1	-	-	6	12	1	-	-	-	11	
02 阿良縁村	42	26	16	6	-	1	-	5	10	-	-	-	-	9	
03 山上村	82	30	52	19	-	1	3	15	23	1	-	-	-	22	
04 多里村	49	36	13	8	-	1	-	7	2	-	-	-	-	4	
05 日野上村	65	36	29	10	1	-	-	9	8	-	-	1	-	7	
06 福栄村	68	33	35	11	-	1	-	10	20	-	-	-	-	20	
07 石見村	155	92	63	19	-	-	2	17	30	1	1	1	-	27	
402 日野町	204	153	51	23	1	-	3	19	17	-	-	-	-	17	
01 根雨町	40	33	7	4	-	1	-	3	3	-	-	-	-	3	
02 日野村	68	53	15	7	1	-	6	6	5	-	-	-	-	5	
03 黒坂町	96	67	29	12	-	-	2	10	9	-	-	-	-	9	
403 江府町	347	225	122	36	1	-	1	33	73	-	3	1	2	403	
01 日光村2-2	43	25	18	3	-	-	-	3	15	-	1	-	-	14	
02 米沢村	146	77	69	23	1	-	1	21	39	-	-	-	-	37	
03 江尾町	81	58	23	4	-	-	1	3	13	-	1	1	1	10	
04 神奈川村	77	65	12	6	-	-	-	6	6	-	-	-	-	6	

2 農業経営体  
(22) 青色申告を行っている経営体の取組年数別経営体数 (つづき)

地 域	現 金 主 義					単位：経営体
	青色申告を行っている (つづき)					
	小 計	1 年	2 年	3 年	4 年	
31 鳥取県	530	9	7	11	5	498
201 鳥取市	140	3	5	4	1	127
01 鳥取市						
02 米里村						
03 倉田村						
04 面影村						
05 神戸村						
06 大和村						
07 美穂村						
08 大正村						
09 東郷村						
10 豊美村						
11 明治村						
12 湖山村						
13 松保村						
14 千代水村						
15 吉岡村						
16 大郷村						
17 末恒村						
18 津ノ井村						
19 宇佐野村						
20 成器村						
21 大茅村						
22 福部村						
23 国英村						
24 河原町						
25 八上村						
26 西郷村						
27 散岐村						
28 大村						
29 用瀬町						
30 社村						
31 佐治村						
32 宝木村						
33 酒津村						
34 瑞穂村						
35 浜村町						
36 渡坂村						
37 鹿野町						
38 小鷲河村						
39 勝谷村						
40 日置村						
41 日置谷村						
42 青谷町						
43 中郷村						
44 勝部村						
202 米子市	38	1		2		35
01 彦名村						3
02 崎津村						1
03 大徳津村						
84 和田村						

2 農業経営体  
(22) 青色申告を行っている経営体の取組年数別経営体数 (つづき)

地 域	現 金 主 義					単位：経営体
	青色申告を行っている (つづき)					
	小 計	1 年	2 年	3 年	4 年	
05 高益村	1	-	-	-	-	1
06 夜見村	3	-	-	-	-	3
07 米子市	7	-	-	-	-	7
08 成美村	5	-	-	-	-	4
09 尚徳村	3	-	-	1	-	2
10 五石村	2	-	-	1	-	2
11 春日村	1	-	-	-	-	1
12 藤村	2	-	-	-	-	2
13 大高村	4	-	-	-	-	4
14 泉村	-	-	-	-	-	-
15 高麗村2-2	-	-	-	-	-	-
16 淀江町	2	1	-	-	-	1
17 宇田川村	4	-	-	-	-	4
18 大和村	-	-	-	-	-	-
203 倉吉市	54	1	-	-	-	53
01 西郷村	2	-	-	-	-	2
02 上井町	2	-	-	-	-	2
03 倉吉町	6	-	-	-	-	6
04 小鴨村	7	-	-	-	-	7
05 上小鴨村	9	-	-	-	-	9
06 北谷村	3	-	-	-	-	3
07 高城村	10	-	-	-	-	10
08 社村	1	-	-	-	-	1
09 灘手村	4	-	-	-	-	4
10 上北条村	3	-	-	-	-	3
11 矢返村	4	1	-	-	-	4
12 南谷村	4	-	-	-	-	4
13 山守村	3	-	-	-	-	3
204 境港市	1	-	-	-	-	1
01 渡村	-	-	-	-	-	-
01 外江町	-	-	-	-	-	-
03 境町	x	x	x	x	x	x
04 上道村	x	x	x	x	x	x
05 余子村	1	-	-	-	-	1
06 中浜村	-	-	-	-	-	-
302 岩美町	7	-	-	-	-	7
01 大岩村	1	-	-	-	-	1
02 本庄村	1	-	-	-	-	1
03 小田村	-	-	-	-	-	-
04 網代村	-	-	-	-	-	-
05 網代町	-	-	-	-	-	-
06 田後村	1	-	-	-	-	1
07 萬村	2	-	-	-	-	2
08 岩井町	2	-	-	-	-	2
09 瀬生村	-	-	-	-	-	-
325 若桜町	8	-	-	-	-	8
01 若桜町	7	-	-	-	-	7
02 池田村	1	-	-	-	-	1



2 農業経営体  
(22) 青色申告を行っている経営体の取組年数別経営体数 (つづき)

地 域	現 金 主 義					小 計
	青 色 申 告 を 行 っ て い る ( つ づ き )					
	1 年	2 年	3 年	4 年	5 年以上	
328 智頭町	12	1	-	-	-	11
01 智頭町	12	1	-	-	-	11
02 山郷村	-	-	-	-	-	-
329 八頭町	42	1	1	1	-	39
01 智茂村	3	-	-	-	-	3
02 国中村	5	-	-	-	-	5
03 大御門村	3	-	-	-	-	3
04 上私郡村	2	1	-	-	-	1
05 中私郡村	3	-	-	-	-	3
06 下私郡村	2	-	-	-	-	2
07 船岡村	1	-	-	-	-	1
08 大伊村	3	-	-	1	-	2
09 集村	2	-	-	-	-	2
10 安郷村	4	-	-	-	-	4
11 丹比村	7	1	-	-	-	6
12 八東村	7	-	-	-	-	7
364 三朝町	7	1	-	-	1	5
01 三朝村	-	-	-	-	-	-
02 三徳村	1	-	-	-	-	1
03 小畑村	-	-	-	-	-	-
04 旭村	5	-	-	-	1	4
05 竹田村	1	1	-	-	-	-
370 湯梨浜町	24	-	-	-	-	24
01 長瀬村	5	-	-	-	-	5
02 橋津村	-	-	-	-	-	-
03 宇野村	2	-	-	-	-	2
04 浅津村	5	-	-	-	-	5
05 泊村	5	-	-	-	-	5
06 金人村	3	-	-	-	-	3
07 東郷村	1	-	-	-	-	1
08 松崎村	3	-	-	-	-	3
09 花見村	3	-	-	-	-	3
371 琴浦町	21	-	-	1	1	19
01 浦安町	2	-	-	-	-	2
02 上郷村	1	-	-	-	-	1
03 下郷村	1	-	-	-	-	1
04 古布庄村	3	-	-	-	-	3
05 八橋町	2	-	1	-	-	1
06 赤碓町	4	-	-	-	-	4
07 成美村	8	-	-	-	-	8
08 以西村	1	-	-	-	-	1
09 安田村	1	-	-	-	-	1
372 北条町	10	-	-	-	-	10
01 中北条村	1	-	-	-	-	1
02 下北条村	4	-	-	-	-	4
03 栄村	3	-	-	-	-	3
04 大畷村	1	-	-	-	-	1
05 由良町	1	-	-	-	-	1

地 域	現 金 主 義					小 計
	青 色 申 告 を 行 っ て い る ( つ づ き )					
	1 年	2 年	3 年	4 年	5 年以上	
384 日吉津村	11	-	-	-	-	11
386 大山町	24	-	1	-	-	23
01 所子村	3	-	-	-	-	3
02 高麗村 2-1	1	-	-	-	-	1
03 大山村	4	-	-	-	-	4
04 光徳村	3	-	-	-	-	3
05 御菜屋町	-	-	-	-	-	-
06 名和村	4	-	-	-	-	4
07 庄内村	2	-	1	-	-	3
08 上山村	5	-	-	-	-	5
09 下山村	1	-	-	-	-	1
10 達坂村	1	-	-	-	-	1
389 南部町	38	-	-	-	-	38
01 天津村	7	-	-	-	-	7
02 天国村	10	-	-	-	-	10
03 法勝寺村	6	-	-	-	-	6
04 上原田村	1	-	-	-	-	1
05 東長田村	1	-	-	-	-	1
06 手面村	4	-	-	-	-	4
07 賀野村	9	-	-	-	-	9
08 幡郷村 2-2	-	-	-	-	-	-
390 伯耆町	24	1	1	1	1	21
01 幡郷村 2-1	5	-	-	-	-	5
02 大幡村	3	-	-	-	-	3
03 八郷村	6	-	-	-	-	6
04 二部村	5	-	-	-	-	5
05 溝口町	3	1	-	-	-	2
06 日光村 2-1	2	-	-	-	-	2
401 日南町	45	1	-	-	-	43
01 大宮村	3	-	-	-	-	3
02 阿部郷村	10	1	-	-	-	9
03 山上村	3	-	-	-	-	3
04 多里村	11	-	-	-	-	11
05 日野上村	4	-	-	-	-	4
06 福栄村	14	-	-	-	-	14
07 石見村	11	-	-	-	-	11
402 日野町	3	-	-	1	-	10
01 根雨町	3	-	-	-	-	3
02 日野村	8	-	-	-	-	8
03 黒坂町	-	-	-	1	-	1
403 江府町	13	-	-	-	-	13
01 日光村 2-2	7	-	-	-	-	7
02 米沢村	6	-	-	-	-	6
03 江尾町	-	-	-	-	-	-
04 神奈川村	-	-	-	-	-	-

2 農業経営体  
(22) 青色申告を行っている経営体の取組年数別経営体数 (つづき)

単位：経営体

2 農業経営体

(23) データを活用した農業を行っている経営体数

単位：経営体

地 域	計	データを活用した農業を行っている			
		小 計	データを 取得して 活用	データを 記録して 活用	データを 取得・ 分析して 活用
31 鳥取県	14,481	12,793	655	930	103
201 鳥取市	3,423	3,097	137	169	20
01 鳥取市	153	132	12	7	2
02 米里村	102	89	5	8	-
03 倉田村	128	118	1	9	-
04 面影村	33	31	1	1	-
05 神戸村	54	49	2	3	-
06 大和村	107	97	3	7	-
07 美穂村	115	102	8	5	-
08 大正村	82	10	4	6	-
09 東郷村	73	65	6	2	-
10 豊美村	104	96	3	5	-
11 明治村	95	90	3	2	-
12 湖山村	33	31	2	2	-
13 松保村	62	54	3	4	1
14 千代水村	29	24	2	3	-
15 吉岡村	43	38	2	3	-
16 大郷村	69	59	2	6	2
17 末恒村	23	22	1	-	1
18 津ノ井村	80	1	1	1	-
19 宇佐野村	239	211	14	10	4
20 成器村	48	42	4	2	-
21 大茅村	17	16	1	1	-
22 福部村	179	157	6	12	4
23 国英村	134	120	5	9	5
24 河原町	67	57	3	6	1
25 八上村	40	39	1	1	-
26 西郷村	133	124	4	5	4
27 散岐村	150	143	2	3	2
28 大村	71	63	4	4	-
29 用瀬町	15	14	1	1	-
30 社村	91	79	5	7	5
31 佐治村	148	139	4	4	1
32 宝木村	81	72	6	2	1
33 酒建村	-	-	-	-	-
34 瑞穂村	79	72	3	3	1
35 浜村町	36	32	4	1	3
36 渡坂村	95	85	10	8	-
37 鹿野町	103	98	2	3	2
38 小鷺河村	24	23	1	1	-
39 勝各村	95	90	2	3	2
40 日置村	32	29	3	1	2
41 日置谷村	59	54	1	1	4
42 青谷町	13	13	-	-	-
43 中郷村	51	42	3	6	3
44 勝部村	28	26	1	1	1
202 米子市	1,402	1,264	57	71	10
01 彦名村	70	57	5	8	2
02 崎津村	57	46	6	3	-
03 大瀬津村	9	7	2	-	-
84 和田村	22	18	4	2	-

2 農業経営体

(23) データを活用した農業を行っている経営体数

単位：経営体

地 域	計	データを 活用した 農業を行っ ていない	データを活用した農業を行っている			
			小 計	データを 取得して 活用	データを 記録して 活用	データを 取得・ 分析して 活用
05 豊益村	43	37	6	3	3	-
06 菟見村	27	22	5	4	1	-
07 米子市	217	206	11	5	6	-
08 成美村	79	70	9	4	5	-
09 尚徳村	118	107	11	6	4	1
10 五千石村	101	95	6	3	2	1
11 春日村	109	102	7	3	3	1
12 麻村	62	56	6	3	2	1
13 大高村	104	95	9	2	6	1
14 眞村	111	99	12	5	6	1
15 高麗村2-2	12	12	-	-	-	-
16 淀江町	66	62	4	4	-	-
17 宇田川村	106	93	13	9	3	1
18 大和村	89	80	9	7	1	1
203 倉吉市	1,363	1,199	164	88	68	8
01 西郷村	48	41	7	5	2	2
02 上井町	27	24	3	1	2	-
03 倉吉町	36	29	7	3	4	-
04 小鴨村	134	116	18	10	6	2
05 上小鴨村	124	112	12	9	3	-
06 北谷村	184	172	12	5	6	1
07 高城村	217	198	19	13	6	6
08 社村	180	143	37	22	11	4
09 灘手村	52	43	9	2	6	1
10 上北条村	61	52	9	4	5	5
11 矢送村	73	63	10	6	4	-
12 蔭谷村	119	105	14	5	9	-
13 山守村	108	101	7	3	4	-
204 境港市	73	55	18	9	7	2
01 渡村	20	17	3	3	-	-
01 外江町	8	7	1	1	-	1
03 境町	x	x	x	x	x	x
04 上道村	x	x	x	x	x	x
05 余子村	10	5	5	3	2	-
06 中浜村	31	23	8	3	4	1
302 岩美町	317	283	34	18	13	3
01 大岩村	15	15	-	-	-	-
02 本庄村	93	86	7	1	5	1
03 小田村	71	67	4	2	2	-
04 網代村	-	-	-	-	-	-
05 浦富町	18	14	4	3	1	-
06 田後村	-	-	-	-	-	-
07 草村	5	3	2	2	-	-
08 岩井町	51	42	9	5	2	2
09 蒲生村	64	56	8	5	3	-
325 若桜町	129	114	15	9	5	1
01 若桜町	91	79	12	8	4	1
02 池田村	38	35	3	1	1	-

2 農業経営体

(2.3) データを活用した農業を行っている経営体数

地 域	計	データを活用した農業を行っていない	データを活用した農業を行っている			データを取 得・分 析して 活用
			小 計	データを取 得して 活用	データを取 得・記 録して 活用	
328 智頭町	290	263	27	16	10	1
01 智頭町	275	249	26	15	10	1
02 山郷村	15	14	1	1	-	-
329 八頭町	901	807	94	59	33	2
01 智茂村	46	42	4	1	3	-
02 国中村	113	98	15	6	7	2
03 大御門村	80	70	10	7	3	-
04 上私郷村	53	48	5	2	3	-
05 中私郷村	73	68	5	5	-	-
06 下私郷村	60	51	9	8	1	-
07 船岡村	24	19	5	5	-	-
08 大伊村	50	45	5	3	2	-
09 集村	46	42	4	1	3	-
10 安郷村	89	80	9	5	4	-
11 丹比村	144	129	15	10	5	-
12 八東村	123	115	8	6	2	-
364 三朝町	331	300	31	17	12	2
01 三朝村	19	18	1	-	1	-
02 三徳村	46	40	6	4	1	1
03 小畑村	56	55	1	1	-	-
04 旭村	167	146	21	11	9	1
05 竹田村	43	41	2	1	1	-
370 湯梨浜町	588	512	76	40	31	5
01 長瀬村	87	73	14	8	5	1
02 橋津村	11	9	2	-	1	1
03 宇野村	8	7	-	-	1	-
04 浅津村	62	52	10	2	7	1
05 泊村	72	68	4	4	-	-
06 金人村	91	80	11	7	4	-
07 東郷村	115	99	16	6	10	-
08 松崎村	5	3	2	1	-	1
09 花見村	137	121	16	12	3	1
371 琴浦町	959	808	151	76	62	13
01 浦安町	148	128	20	13	6	1
02 上郷村	111	98	13	5	8	-
03 下郷村	116	93	23	12	10	1
04 古布庄村	116	97	19	8	9	2
05 八橋町	93	78	15	9	4	2
06 赤碕町	74	65	9	2	6	1
07 成美村	119	92	27	13	10	4
08 以西村	93	78	15	6	7	2
09 安田村	89	79	10	8	2	-
372 北条町	755	589	166	117	36	13
01 北条村	128	111	17	14	3	-
02 下北条村	152	135	17	10	6	1
03 栄村	146	109	37	26	6	5
04 天蔵村	135	107	28	19	8	1
05 由良町	194	127	67	48	13	6

単位：経営体

2 農業経営体

(2.3) データを活用した農業を行っている経営体数

地 域	計	データを活用した農業を行っていない	データを活用した農業を行っている				データを取 得・分 析して 活用
			小 計	データを取 得して 活用	データを取 得・記 録して 活用	データを取 得・分 析して 活用	
384 日吉津村	97	81	16	9	5	2	
386 大山町	1,408	1,215	193	100	84	9	
01 所子村	191	171	20	9	10	1	
02 高麗村	146	139	7	3	3	1	
03 大山村	227	210	17	11	6	-	
04 光徳村	139	123	16	9	7	-	
05 御来屋町	10	9	-	-	1	-	
06 名和村	118	96	22	12	9	1	
07 庄内村	156	128	28	12	13	3	
08 上中山村	141	118	23	13	10	-	
09 下中山村	110	87	23	9	14	-	
10 達坂村	170	134	36	22	11	3	
389 南部町	625	567	58	34	21	3	
01 天津村	104	91	13	4	9	-	
02 天国村	94	88	6	4	2	-	
03 法勝寺村	87	81	6	5	-	1	
04 上長田村	45	42	3	2	1	-	
05 東長田村	40	36	4	3	1	-	
06 手岡村	90	80	10	7	2	1	
07 賀野村	145	130	15	9	5	1	
08 崎郷村	20	19	1	-	1	-	
390 伯耆町	765	675	90	50	37	3	
01 崎郷村	109	101	8	4	4	-	
02 大幡村	107	95	12	7	5	-	
03 八郷村	184	165	19	7	9	3	
04 二部村	111	98	13	10	3	-	
05 溝口町	173	146	27	15	12	-	
06 日光村	81	70	11	7	4	-	
401 日南町	504	443	61	36	21	4	
01 大宮村	43	42	1	-	1	1	
02 阿毘羅村	42	37	5	2	3	-	
03 山上村	82	65	17	10	6	1	
04 多里村	49	43	6	2	3	1	
05 日野上村	65	56	9	6	2	1	
06 福栄村	68	59	9	5	4	-	
07 石見村	155	141	14	11	3	-	
402 日野町	204	198	6	3	3	-	
01 根雨町	40	35	5	3	2	-	
02 日野村	68	67	1	-	1	-	
03 黒坂町	96	96	-	-	-	-	
403 江府町	347	323	24	9	13	2	
01 日光村	43	36	7	4	6	-	
02 米沢村	146	138	8	4	3	1	
03 江尾町	81	74	7	3	3	1	
04 神奈川村	77	75	2	1	1	-	

単位：経営体

2 農業経営体

(24) 有機農業に取り組んでいる経営体の取組目別作付(栽培)経営体数と作付(栽培)面積

単位 (経営体数: 経営体  
面積: a)

地域	計	有機農業に 取り組んで いない	有機農業				取組				で				その他		31
			計		水稲		大豆		野菜		果樹		面積		面積		
			作 業 実 数	付 付 積	経営 体 数	面 積	経営 体 数	面 積	経営 体 数	面 積	経営 体 数	面 積	経営 体 数	面 積	経営 体 数	面 積	
31 鳥取県	14,481	13,712	769	83,291	494	49,017	33	2,901	222	14,562	88	3,798	69	13,013			
201 鳥取市	3,423	3,231	192	13,046	129	9,122	6	115	52	757	20	1,090	12	1,962	201		
01 鳥取市	153	142	4	1,143	6	334			3	53			2	666	01		
02 米里村	102	98	4	217	4	196			1	1					02		
03 倉田村	128	124	4	197	4	196			1	1					03		
04 面影村	33	32	1	73	1	73			1	1					04		
05 神戸村	54	52	2	191	2	187			4	4					05		
06 大和村	107	93	14	933	11	896	1	5	3	32					06		
07 美穂村	115	110	5	210	4	180			1	30					07		
08 大正村	92	90	2	63	2	51		12							08		
09 東郷村	73	70	3	53	2	43			1	10					09		
10 豊美村	104	100	4	86	4	86									10		
11 明治村	95	84	11	701	11	678			2	18			1	5	11		
12 湖山村	33	31	2	35					1	20			1	15	12		
13 松保村	62	56	6	577	4	551			2	26					13		
14 千代水村	29	29	9	249	4	122	1	64	7	63					14		
15 吉岡村	43	41	2	67	1	57			1	10					15		
16 大郷村	69	68	1	300	1	200			1	100					16		
17 末恒村	23	20	3	212	1	201			1	5			1	6	17		
18 津ノ井村	80	76	4	980	2	143			1	16			1	821	18		
19 宇留野村	239	229	10	475	6	284			1	2			4	178	19		
20 成器村	48	43	5	166	5	166									20		
21 大茅村	17	16	1	45	1	45									21		
22 福部村	179	170	9	864	2	255			4	89			3	520	22		
23 国英村	134	125	9	364	8	362			1	2					23		
24 河原町	67	62	5	183	4	143		20	1	24					24		
25 八上村	40	39	1	10											25		
26 西郷村	133	123	10	700	6	596			3	84					26		
27 散岐村	150	147	3	193	1	168			2	25					27		
28 大村	71	67	4	125	2	57			2	16			2	52	28		
29 用瀬町	15	14	1	15	1	15									29		
30 社村	91	85	6	187	4	146			3	41					30		
31 佐治村	148	139	9	257	7	174							1	70	31		
32 宝木村	81	78	3	148	2	118									32		
33 酒津村															33		
34 瑞穂村	79	76	3	127	2	125			1	2					34		
35 浜村町	36	35	1	23											35		
36 渡坂村	95	86	9	582	6	1,507			4	75			1	23	36		
37 鹿野町	103	100	3	357	3	357									37		
38 小鷺河村	24	22	2	257	1	227			1	5			1	25	38		
39 勝谷村	95	92	3	95	2	65		14	2	16					39		
40 日置村	32	31	1	110											40		
41 日置谷村	59	59											1	110	41		
42 青谷町	13	12	1	20					1	10					42		
43 中郷村	51	46	5	456	2	97			1	6			1	5	43		
44 勝部村	28	28													44		
202 米子市	1,402	1,351	51	4,011	25	1,905	2	25	21	839	6	202	3	1,040	202		
01 彦名村	70	68	2	59					2	59					01		
02 崎津村	57	54	3	106					3	106					02		
03 大徳津村	9	9													03		
84 和田村	22	21	1	30					1	30					04		

2 農業経営体

(2.4) 有機農業に取り組んでいる経営体の取組目別作付(栽培)経営体数と作付(栽培)面積

単位 (経営体数: 経営体  
面積: a)

地域	計	有機農業に 取り組んで いない	有機農業に取組んでいる										その他			
			計		大豆		野菜		果樹		その他		経営体数	面積		
			作 業 実 体 数	付 付 積 面	経営体数	面積	経営体数	面積	経営体数	面積	経営体数	面積				
05 高島村	43	41	2	61	-	-	2	61	-	-	-	-	-	-	-	05
06 夜叉村	27	26	1	53	-	-	1	53	-	-	-	-	-	-	-	06
07 米子市	217	209	8	1,650	6	698	6	12	1	12	2	940	2	940	07	
08 成美村	79	78	1	80	-	-	1	80	-	-	-	-	-	-	-	08
09 尚徳村	118	114	4	121	3	111	-	-	-	-	1	10	-	-	-	09
10 五石村	101	100	1	15	-	-	1	15	-	-	-	-	-	-	-	10
11 春日村	109	107	2	60	2	60	-	-	-	-	-	-	-	-	-	11
12 藤村	62	58	4	681	2	429	-	-	3	252	-	-	-	-	-	12
13 大高村	104	99	5	271	2	41	-	-	2	150	1	80	-	-	-	13
14 眞村	111	105	6	197	4	152	1	10	2	14	2	21	-	-	-	14
15 高麗村2-2	12	12	-	-	-	-	-	-	-	-	-	-	-	-	-	15
16 淀江町	66	64	2	280	1	180	-	-	-	-	-	-	1	100	16	
17 宇田川村	106	102	4	122	-	24	-	-	1	7	2	91	-	-	-	17
18 大和村	89	84	5	225	3	130	-	-	3	95	-	-	-	-	-	18
203 倉吉市	1,363	1,279	84	6,811	56	3,738	4	149	29	1,800	13	435	5	689	203	
01 西郷村	48	42	6	224	3	166	-	-	3	58	-	-	-	-	-	01
02 上井町	27	22	5	184	4	158	-	-	-	2	26	-	-	-	-	02
03 倉吉町	36	33	3	354	2	165	-	-	2	189	-	-	-	-	-	03
04 小鴨村	134	124	10	1,291	8	794	1	10	22	22	1	40	1	425	04	
05 小鴨村	124	115	9	662	4	475	-	-	3	44	4	143	-	-	-	05
06 北谷村	184	178	6	563	5	515	-	-	2	2	2	10	1	10	06	
07 高城村	217	203	14	901	7	193	2	112	6	546	1	50	-	-	-	07
08 社村	180	175	5	960	4	200	-	-	3	760	-	-	-	-	-	08
09 灘手村	52	48	4	142	2	103	-	-	2	33	-	-	1	6	09	
10 上北条村	61	55	6	219	4	165	1	27	3	7	1	20	-	-	-	10
11 矢送村	73	66	7	335	5	63	-	-	1	3	2	46	1	223	11	
12 南谷村	119	114	5	469	4	359	-	-	-	1	1	30	-	-	-	12
13 山守村	108	104	4	507	4	382	-	-	1	20	1	80	1	25	13	
204 境港市	73	64	9	899	1	15	-	-	6	764	-	-	2	120	204	
01 渡村	20	20	-	-	-	-	-	-	-	-	-	-	-	-	-	01
01 外江町	8	7	1	10	-	-	-	-	1	10	-	-	-	-	-	02
03 境町	x	x	x	x	x	x	x	x	x	x	x	x	x	x	x	03
04 上通村	x	x	x	x	x	x	x	x	x	x	x	x	x	x	x	04
05 余子村	10	6	4	735	1	15	-	-	2	700	-	-	1	20	05	
06 中浜村	31	28	3	54	-	-	-	-	3	54	-	-	-	-	-	06
302 岩美町	317	293	24	2,652	21	2,603	2	27	3	19	-	-	1	3	302	
01 大岩村	15	14	1	19	-	-	1	2	1	14	-	-	1	3	01	
02 本庄村	93	91	2	127	2	127	-	-	1	14	-	-	-	-	-	02
03 小田村	71	69	2	50	1	46	-	-	1	4	-	-	-	-	-	03
04 網代村	-	-	-	-	-	-	-	-	-	-	-	-	-	-	-	04
05 浦富町	18	16	2	141	-	-	-	-	1	1	1	-	-	-	-	05
06 田後村	-	-	-	-	-	-	-	-	-	-	-	-	-	-	-	06
07 眞村	5	5	-	-	-	-	-	-	-	-	-	-	-	-	-	07
08 岩井町	51	37	14	1,508	14	1,508	-	-	-	-	-	-	-	-	-	08
09 蒲生村	64	61	3	807	3	782	1	25	-	-	-	-	-	-	-	09
325 若桜町	129	118	11	3,204	8	2,757	1	30	4	43	-	-	3	374	325	
01 若桜町	91	85	6	2,941	5	2,567	-	-	1	20	-	-	2	354	01	
02 池田村	38	33	5	263	3	190	1	30	3	23	-	-	1	20	02	

2 農業経営体

(24) 有機農業に取り組んでいる経営体の取組目別作付(栽培)経営体数と作付(栽培)面積

単位 (経営体数: 経営体  
面積: a)

地域	計	有機農業に 取り組んで いない	有機農業に取組んでいる										計	経営体数	面積		
			計		水稲		大豆		野菜		果樹					その他	
			作 業 実 体 数	作 付 面 積	経営 体 数	面 積	経営 体 数	面 積	経営 体 数	面 積	経営 体 数	面 積				経営 体 数	面 積
328 智頭町	290	262	28	2,446	24	1,465	1	11	8	388	-	-	4	582	328	582	
01 智頭町	275	247	28	2,446	24	1,465	1	11	8	388	-	-	4	582	01	582	
02 山郷村	15	15	-	-	-	-	-	-	-	-	-	-	-	-	02	-	
329 八頭町	901	844	57	7,572	39	5,660	4	1,173	16	374	7	215	3	150	329	329	
01 智茂村	46	43	3	416	3	128	1	268	1	20	-	-	-	-	01	-	
02 国中村	113	103	10	736	7	507	-	-	5	129	-	-	1	100	02	100	
03 大御門村	53	50	3	115	2	75	-	-	1	40	-	-	-	-	03	-	
04 上私郷村	73	70	3	38	1	19	1	19	1	10	-	-	-	-	04	-	
05 中私郷村	60	52	8	4,551	8	3,709	1	802	2	30	-	-	1	10	05	-	
06 下私郷村	24	20	4	193	2	102	1	84	1	7	-	-	1	10	06	-	
07 船岡村	50	45	5	274	3	134	-	-	1	70	1	30	1	40	07	40	
08 大伊村	46	43	3	183	2	140	-	-	1	43	-	-	-	-	08	-	
09 集村	89	83	6	656	4	598	-	-	2	58	-	-	-	-	09	-	
10 安郷村	144	139	5	179	3	114	-	-	1	15	1	50	-	-	10	-	
11 丹比村	123	116	7	231	4	144	-	-	3	20	2	67	-	-	11	-	
12 八東村	331	316	15	821	13	803	-	-	1	8	1	10	-	-	12	-	
364 三朝町	19	19	-	-	-	-	-	-	-	-	-	-	-	-	364	-	
01 三朝村	46	45	1	15	1	15	-	-	-	-	-	-	-	-	01	-	
02 三徳村	56	53	3	84	2	76	-	-	1	8	-	-	-	-	02	-	
03 小畑村	167	157	10	712	10	712	-	-	-	-	-	-	-	-	03	-	
04 旭村	43	42	1	10	-	-	-	-	-	-	-	-	-	-	04	-	
05 竹田村	588	545	43	2,691	21	1,944	-	-	12	197	16	535	2	15	370	370	
370 湯梨浜町	87	80	7	200	4	145	-	-	3	22	2	33	-	-	01	-	
01 長瀬村	11	11	-	-	-	-	-	-	-	-	-	-	-	-	02	-	
02 橋津村	8	7	1	15	1	15	-	-	-	-	-	-	-	-	03	-	
03 宇野村	62	58	4	127	4	120	-	-	1	2	-	-	1	5	04	-	
04 浅津村	72	65	7	208	1	35	-	-	7	163	-	-	1	10	05	-	
05 泊村	91	84	7	404	3	218	-	-	-	-	4	186	-	-	06	-	
06 金人村	115	108	7	185	3	93	-	-	-	-	4	92	-	-	07	-	
07 東郷村	5	4	1	10	-	-	-	-	1	10	-	-	-	-	08	-	
08 松崎村	137	128	9	1,542	5	1,318	-	-	-	-	6	224	-	-	09	-	
09 花見村	959	907	52	3,123	28	2,109	-	-	17	417	8	424	3	173	371	371	
371 琴浦町	148	142	6	213	3	172	-	-	2	14	1	27	-	-	01	-	
01 浦安町	111	101	10	748	7	555	-	-	1	8	3	185	-	-	02	-	
02 上郷村	116	109	7	759	7	759	-	-	-	-	-	-	-	-	03	-	
03 下郷村	116	113	3	268	3	268	-	-	-	-	-	-	-	-	04	-	
04 古布庄村	93	87	6	319	2	129	-	-	3	75	2	105	1	10	05	-	
05 八幡町	74	70	4	140	-	-	-	-	1	5	2	107	1	28	06	-	
06 赤崎町	119	112	7	387	1	18	-	-	5	234	1	135	1	135	07	-	
07 成美村	93	88	5	108	2	92	-	-	3	16	-	-	-	-	08	-	
08 以西村	89	85	4	181	3	116	-	-	2	65	-	-	-	-	09	-	
09 安田村	755	729	26	4,281	12	1,960	3	1,137	11	627	6	407	1	150	372	372	
372 北条町	128	123	5	364	1	20	-	-	2	97	3	247	-	-	01	-	
01 中北条村	152	147	5	2,153	3	780	2	1,040	1	38	2	145	1	150	02	-	
02 下北条村	146	140	6	341	5	321	-	-	1	20	-	-	-	-	03	-	
03 栄村	135	128	7	1,163	3	839	1	97	4	227	-	-	-	-	04	-	
04 天蔵村	194	191	3	260	-	-	-	-	3	245	1	15	-	-	05	-	

2 農業経営体

(2.4) 有機農業に取り組んでいる経営体の取組目別作付(栽培)経営体数と作付(栽培)面積

単位 (経営体数: 経営体面積: a)

地域	計	有機農業に取り組んでいる	有機農業に取組んでいる										計	経営体数	面積		
			計		水稲		大豆		野菜		果樹					その他	
			作(栽培)実経営体数	作(栽培)面積	経営体数	面積	経営体数	面積	経営体数	面積	経営体数	面積				経営体数	面積
384 日吉津村	97	94	3	294	2	196	-	-	-	-	-	-	2	98	384		
386 大山町	1,408	1,355	53	16,179	21	1,582	4	120	18	7,644	5	243	14	6,590	386		
01 所子村	191	185	6	334	5	334	1	50	1	3	-	-	3	01	191		
02 高麗村2-1	146	142	4	183	-	-	2	50	2	105	-	-	2	28	146		
03 大山村	227	222	5	487	2	144	-	-	1	30	-	-	2	313	227		
04 光徳村	139	130	9	1,030	1	31	-	-	4	119	1	65	3	815	139		
05 御采屋町	10	10	-	-	-	-	-	-	-	-	-	-	-	05	10		
06 名和村	118	111	7	1,661	3	132	1	250	1	163	3	163	3	1,116	118		
07 庄内村	156	151	5	370	2	34	1	20	2	23	2	15	2	293	156		
08 上中山村	141	135	6	223	4	117	-	-	2	91	1	15	-	08	141		
09 下中山村	110	106	4	10,560	1	35	-	-	2	6,500	2	4,025	2	09	110		
10 蓮坂村	170	163	7	1,278	3	755	-	-	4	523	-	-	-	10	170		
389 南部町	625	608	17	2,172	14	1,959	1	31	3	110	2	60	2	389	625		
01 天津村	104	103	1	40	1	30	-	-	-	-	-	-	1	10	104		
02 天国村	94	92	2	164	2	164	-	-	-	-	-	-	-	02	94		
03 法勝寺村	87	82	5	1,069	4	89	-	-	1	80	-	-	-	03	87		
04 上長田村	45	43	2	47	2	37	-	-	1	10	-	-	-	04	45		
05 東長田村	40	40	-	-	-	-	-	-	-	-	-	-	-	05	40		
06 手間村	90	87	3	464	3	413	1	31	-	20	1	20	-	06	90		
07 賀野村	145	141	4	388	2	326	1	20	1	40	1	40	1	07	145		
08 幡郷村2-2	20	20	-	-	-	-	-	-	-	-	-	-	-	08	20		
390 伯耆町	765	730	35	4,128	26	3,671	5	83	11	294	1	10	1	70	765		
01 幡郷村2-1	109	106	3	1,005	3	985	-	-	1	20	-	-	-	01	109		
02 大幡村	107	100	7	197	6	157	1	3	2	27	1	10	-	02	107		
03 八郷村	184	173	11	1,437	8	1,235	4	80	3	122	-	-	-	03	184		
04 二部村	111	108	3	65	2	45	-	-	1	20	-	-	-	04	111		
05 漕口町	173	164	9	414	5	239	-	-	4	105	-	-	1	70	173		
06 日光村2-1	81	79	2	1,010	2	1,010	-	-	-	-	-	-	-	06	81		
401 日南町	504	458	46	6,426	36	5,640	-	-	8	148	2	160	6	478	504		
01 大宮村	43	39	4	194	3	131	-	-	2	13	-	-	1	50	43		
02 阿良縁村	42	36	6	443	5	328	-	-	1	15	1	100	-	02	42		
03 山上村	82	74	8	3,766	6	3,418	-	-	1	8	-	-	2	340	82		
04 多里村	49	48	1	100	1	100	-	-	-	-	-	-	-	04	49		
05 日野上村	65	59	6	365	4	294	-	-	1	38	-	-	1	33	65		
06 福栄村	68	59	9	853	8	779	-	-	3	74	-	-	-	06	68		
07 石見村	155	143	12	705	9	590	-	-	-	60	1	60	2	55	155		
402 日野町	204	198	6	705	2	310	-	-	1	53	1	7	3	335	204		
01 根雨町	40	39	1	80	1	80	-	-	-	-	-	-	-	01	40		
02 日野村	68	66	2	358	1	230	-	-	1	53	-	-	1	75	68		
03 黒坂町	96	93	3	267	-	-	-	-	-	-	1	7	2	260	96		
403 江府町	347	330	17	1,830	16	1,578	-	-	1	80	-	-	2	172	347		
01 日光村2-2	43	42	1	145	-	-	-	-	-	-	-	-	-	01	43		
02 米沢村	146	137	9	1,060	9	1,060	-	-	1	80	-	-	1	145	146		
03 江尾町	81	77	4	365	4	365	-	-	-	-	-	-	-	03	81		
04 神奈川村	77	74	3	153	3	153	-	-	-	-	-	-	-	04	77		

2 農業経営体  
(2.5) 経営主年齢階層別の経営体数

単位：経営体

地 域	男 女 計													85歳以上			
	計	15～19歳	20～24	25～29	30～34	35～39	40～44	45～49	50～54	55～59	60～64	65～69	70～74		75～79	80～84	
31 鳥取県	14,481	-	1	18	84	147	271	345	599	1,188	2,151	3,079	2,874	1,713	1,236	775	31
201 鳥取市	3,423	-	-	2	19	31	66	79	143	279	560	758	660	336	298	192	201
01 鳥取市	153	-	-	1	3	1	4	5	9	10	21	30	25	14	16	14	01
02 米里村	102	-	-	-	-	-	6	-	5	10	15	27	18	10	4	7	02
03 倉田村	128	-	-	-	2	1	-	3	6	8	15	29	34	13	10	7	03
04 面影村	33	-	-	-	-	-	-	-	1	8	8	6	12	3	1	2	04
05 神戸村	54	-	-	-	-	2	2	3	2	4	7	11	7	5	10	4	05
06 大和村	107	-	-	-	-	2	2	3	3	8	17	20	23	13	7	9	06
07 美穂村	115	-	-	-	1	-	-	1	4	4	19	26	26	13	10	11	07
08 大正村	92	-	-	-	1	1	2	1	4	3	16	22	20	16	7	3	08
09 東郷村	73	-	-	-	2	1	1	1	4	7	16	18	14	4	5	2	09
10 豊美村	104	-	-	-	1	1	1	4	3	7	17	32	20	6	10	3	10
11 明治村	95	-	-	-	-	1	1	1	1	5	17	22	28	9	10	2	11
12 湖山村	33	-	-	-	-	1	1	1	2	2	10	10	7	4	4	3	12
13 松保村	62	-	-	-	-	1	1	4	3	6	17	11	11	3	6	3	13
14 千代水村	29	-	-	-	-	-	-	-	-	6	6	5	5	3	3	-	14
15 吉岡村	43	-	-	-	-	-	3	-	4	3	8	6	11	4	2	2	15
16 大郷村	69	-	-	-	-	-	1	1	5	2	12	18	15	9	2	4	16
17 末恒村	23	-	-	-	-	-	-	1	2	4	6	6	5	2	2	1	17
18 津ノ井村	80	-	-	-	-	-	-	2	3	9	9	11	16	7	14	9	18
19 字岱野村	239	-	-	-	1	3	3	3	8	21	39	61	39	20	18	23	19
20 成器村	48	-	-	-	-	1	1	-	2	4	10	12	5	8	3	3	20
21 大茅村	17	-	-	-	-	1	-	-	-	1	2	3	4	-	3	3	21
22 福部村	179	-	-	1	2	3	3	7	21	11	30	33	23	17	25	4	22
23 国英村	134	-	-	1	1	3	2	6	1	11	20	28	27	16	10	9	23
24 河原町	67	-	-	-	-	2	2	2	1	3	8	12	19	6	7	7	24
25 八上村	40	-	-	-	-	-	1	2	2	2	4	8	13	4	5	1	25
26 西郷村	133	-	-	-	1	3	2	3	5	9	18	29	29	14	14	9	26
27 散岐村	150	-	-	-	3	3	3	4	8	7	29	26	26	23	14	7	27
28 大村	71	-	-	-	-	1	1	1	2	8	9	22	13	8	4	3	28
29 伊瀬町	15	-	-	-	-	-	-	-	4	4	4	2	1	2	-	2	29
30 社村	91	-	-	-	-	1	3	3	2	11	15	18	17	8	5	8	30
31 佐治村	148	-	-	-	1	1	3	5	6	14	21	34	27	17	14	5	31
32 宝木村	81	-	-	-	1	1	1	1	6	8	20	20	15	6	5	1	32
33 酒建村	-	-	-	-	-	-	-	-	-	-	-	-	-	-	-	-	33
34 瑞穂村	79	-	-	-	1	2	4	2	2	10	15	26	9	2	2	4	34
35 浜村町	36	-	-	-	1	-	-	-	1	3	4	10	11	2	2	2	35
36 渡坂村	95	-	-	-	1	5	3	3	6	12	16	15	18	9	7	3	36
37 鹿野町	103	-	-	-	1	2	2	4	7	11	24	17	18	6	9	3	37
38 小鷲河村	24	-	-	-	-	-	-	-	2	2	2	12	5	3	-	-	38
39 勝谷村	95	-	-	-	1	1	2	1	5	10	17	21	19	10	6	3	39
40 日置村	32	-	-	-	-	1	1	2	1	3	7	7	3	1	6	2	40
41 日置谷村	59	-	-	-	1	3	1	1	5	5	12	9	10	6	7	-	41
42 青谷町	13	-	-	-	-	-	-	-	2	1	3	3	3	1	1	-	42
43 中郷村	51	-	-	-	1	1	1	4	1	4	8	13	5	5	7	2	43
44 勝部村	28	-	-	-	-	1	1	1	2	3	6	4	4	4	2	2	44
202 米子市	1,402	-	-	3	5	8	20	28	38	101	164	298	312	193	134	98	202
01 彦名村	70	-	-	1	1	-	1	4	1	9	6	15	18	10	3	5	01
02 崎津村	57	-	-	-	1	-	-	2	2	3	5	13	9	5	12	3	02
03 大瀬津村	9	-	-	-	-	-	-	-	1	-	1	1	4	1	1	2	03
84 和田村	22	-	-	-	-	-	-	-	1	1	3	5	3	4	4	1	04



2 農業経営体  
(2.5) 経営主年齢階層別の経営体数

単位：経営体

地 域	男 女 計														
	15～19歳	20～24	25～29	30～34	35～39	40～44	45～49	50～54	55～59	60～64	65～69	70～74	75～79	80～84	85歳以上
計	43	-	-	-	-	1	3	1	2	5	6	7	11	7	-
05 高益村	-	-	-	-	-	-	-	-	-	-	-	-	-	-	-
06 萩尾村	27	-	1	1	4	2	2	1	19	6	5	4	5	1	06
07 米子市	217	-	4	1	17	4	2	4	22	40	48	25	22	26	07
08 成美村	79	-	-	-	2	1	2	2	5	12	17	8	6	4	08
09 尚徳村	118	-	-	-	2	1	1	6	13	9	23	22	19	12	10
10 五石村	101	-	-	-	-	1	1	1	3	4	10	29	19	6	12
11 春日村	109	-	-	-	-	1	1	3	7	14	28	23	15	13	5
12 藤村	62	-	-	-	-	2	2	6	15	17	17	8	6	2	12
13 大高村	104	-	-	-	-	1	3	7	32	20	32	12	6	7	13
14 眞村	111	-	-	-	-	5	3	4	9	16	24	8	9	7	14
15 高麗村2-2	12	-	-	-	-	1	1	1	2	-	3	3	1	1	15
16 淀江町	66	-	-	-	-	1	1	7	13	13	21	14	5	3	16
17 宇田川村	106	-	-	-	-	1	4	2	8	24	27	13	9	3	17
18 大和村	89	-	-	-	-	1	3	1	9	14	16	13	15	10	7
203 倉吉市	1,363	-	6	19	35	58	107	221	326	252	161	92	65	203	
01 西郷村	48	-	1	-	-	1	4	8	13	7	9	1	4	01	
02 上井町	27	-	-	-	-	1	1	3	11	6	1	2	2	1	02
03 倉吉町	36	-	-	-	1	1	2	5	10	5	4	2	2	5	03
04 小鴨村	134	-	1	4	2	4	10	23	32	23	12	9	9	7	04
05 上小鴨村	124	-	1	1	2	2	4	11	21	22	24	16	16	5	05
06 北谷村	184	-	-	3	7	5	18	36	41	39	33	12	12	7	06
07 高城村	217	-	2	1	11	16	30	60	80	60	33	14	14	9	07
08 社村	180	-	1	6	11	13	26	42	27	27	22	13	9	08	
09 灘手村	52	-	1	2	5	3	8	15	7	15	9	4	4	09	
10 上北条村	61	-	-	2	11	12	19	3	11	12	19	3	5	10	
11 矢送村	73	-	1	2	4	4	10	19	19	12	13	8	5	11	
12 南谷村	119	-	1	1	4	10	27	32	19	32	19	8	4	3	12
13 山守村	108	-	-	-	-	5	12	19	24	17	14	7	7	5	13
204 境港市	73	-	2	1	4	8	9	15	15	15	8	7	3	204	
01 渡村	20	-	1	2	3	7	1	7	3	4	4	2	2	01	
01 外江町	8	-	-	-	-	-	2	-	1	2	2	2	1	02	
03 境町	x	x	x	x	x	x	x	x	x	x	x	x	x	03	
04 上通村	x	x	x	x	x	x	x	x	x	x	x	x	x	04	
05 余子村	10	-	-	-	-	2	2	2	1	2	1	2	2	05	
06 中浜村	31	-	1	-	-	2	5	4	6	8	2	2	2	06	
302 岩美町	317	-	2	5	7	6	28	58	77	56	33	21	21	302	
01 大岩村	15	-	-	-	3	3	3	5	2	5	2	2	2	01	
02 本庄村	93	-	3	1	2	2	4	16	20	17	9	10	9	02	
03 小田村	71	-	-	1	1	1	6	11	17	15	10	4	5	03	
04 網代村	-	-	-	-	-	-	-	-	-	-	-	-	-	04	
05 浦富町	18	-	1	1	2	4	3	4	3	4	3	4	5	05	
06 田後村	-	-	-	-	-	-	-	-	-	-	-	-	-	06	
07 眞村	5	-	-	-	-	-	1	9	13	11	4	4	2	07	
08 岩井町	51	-	1	2	1	1	9	17	18	5	6	2	2	08	
09 蒲生村	64	-	-	-	-	-	6	12	28	22	27	13	11	09	
325 若桜町	129	-	-	-	-	6	9	12	28	22	27	13	11	325	
01 若桜町	91	-	1	5	6	9	11	16	16	17	17	11	6	01	
02 池田村	38	-	-	-	-	1	3	3	8	6	10	2	2	02	

2 農業経営体  
(2.5) 経営主年齢階層別の経営体数

単位：経営体

地 域	男 女 計																
	計	15～19歳	20～24	25～29	30～34	35～39	40～44	45～49	50～54	55～59	60～64	65～69	70～74	75～79	80～84	85歳以上	
328 智頭町	290	-	-	-	2	1	5	9	10	27	43	53	58	33	29	20	328
01 智頭町	275	-	-	-	2	2	5	9	10	26	38	50	57	32	26	19	01
02 山郷村	15	-	-	-	-	-	-	-	-	1	5	3	1	1	3	1	02
329 八頭町	901	-	1	4	4	5	11	22	40	78	133	195	193	110	68	41	329
01 賀茂村	46	-	-	-	1	1	3	3	4	8	7	10	11	6	1	-	01
02 国中村	113	-	-	-	1	1	-	3	4	8	18	24	28	13	8	5	02
03 大御門村	80	-	-	-	1	1	-	1	3	5	8	18	20	8	4	11	03
04 上私郷村	53	-	-	-	-	-	1	1	2	5	7	7	10	6	2	04	04
05 中私郷村	73	-	-	-	-	-	-	1	1	8	13	15	14	6	6	2	05
06 下私郷村	60	-	-	-	-	-	1	2	5	4	9	15	14	6	3	-	06
07 船岡村	24	-	-	-	1	-	1	1	2	3	4	4	3	3	3	-	07
08 大伊村	50	-	-	-	-	-	-	2	2	4	8	6	10	7	7	4	08
09 集村	46	-	-	-	-	1	-	1	2	6	9	15	3	7	-	3	09
10 安郷村	89	-	-	-	-	-	1	1	4	9	10	21	23	10	5	5	10
11 丹比村	144	-	-	-	1	-	3	8	7	14	16	33	27	15	14	6	11
12 八東村	123	-	-	-	-	1	1	2	5	6	24	27	27	16	11	3	12
364 三朝町	331	-	1	-	-	4	2	6	11	23	56	86	61	28	28	25	364
01 三朝村	19	-	-	-	-	-	1	-	-	4	4	5	6	1	2	-	01
02 三徳村	46	-	-	-	-	2	-	-	2	2	8	11	8	5	5	3	02
03 小畑村	56	-	-	-	-	-	-	3	1	6	17	6	13	5	3	2	03
04 旭村	167	-	1	-	-	2	1	1	7	14	23	50	26	13	16	13	04
05 竹田村	43	-	-	-	-	-	-	2	1	1	4	14	8	4	2	7	05
370 湯梨浜町	588	-	1	3	3	3	13	16	26	44	78	139	105	68	59	33	370
01 長瀬村	87	-	-	-	1	-	2	1	4	5	11	15	24	7	8	9	01
02 橋津村	11	-	-	-	-	-	-	-	-	3	3	2	1	4	-	-	02
03 宇野村	8	-	-	-	-	-	-	1	-	-	2	2	-	3	-	-	03
04 浅津村	62	-	-	-	-	1	1	-	5	6	9	13	13	5	5	4	04
05 泊村	72	-	-	-	-	-	3	2	2	9	10	14	6	11	8	7	05
06 金人村	91	-	-	-	-	1	2	3	6	3	16	25	15	10	7	3	06
07 東郷村	115	-	1	1	1	-	1	4	4	11	9	23	23	22	11	5	07
08 松崎村	5	-	-	-	-	-	-	-	-	2	1	2	-	-	-	-	08
09 花見村	137	-	-	-	1	1	4	5	5	8	17	43	23	9	16	5	09
371 琴浦町	959	-	-	5	5	12	20	22	45	95	138	165	188	136	88	45	371
01 浦安町	148	-	-	2	2	2	2	3	3	18	27	25	25	24	6	11	01
02 上郷村	111	-	-	-	-	-	-	3	3	14	12	21	33	15	7	3	02
03 下郷村	116	-	-	-	-	-	3	3	8	11	19	20	21	11	5	03	03
04 古布庄村	116	-	-	-	-	2	4	3	10	7	15	19	17	19	15	5	04
05 八橋町	93	-	-	-	1	4	4	4	1	7	14	16	19	11	8	7	05
06 赤碓町	74	-	-	-	-	1	1	2	5	6	10	14	16	11	8	-	06
07 成美村	119	-	-	-	1	1	3	2	7	12	16	20	23	16	15	3	07
08 以西村	93	-	-	-	1	1	1	1	1	13	13	15	20	11	10	6	08
09 安田村	89	-	-	-	-	-	2	4	7	7	12	15	14	15	8	5	09
372 北条町	755	-	1	11	11	16	24	29	27	88	101	148	151	79	63	17	372
01 中北条村	128	-	-	-	1	1	1	1	5	14	13	27	26	19	13	6	01
02 下北条村	152	-	-	-	1	-	5	3	5	9	24	35	40	14	14	4	02
03 栄村	146	-	-	-	3	4	3	7	7	17	26	26	26	13	13	1	03
04 大畷村	135	-	-	-	-	-	4	4	5	14	16	28	30	18	10	3	04
05 由良町	194	-	-	-	6	11	11	11	5	34	22	32	29	17	13	3	05

2 農業経営体  
(2.5) 経営主年齢階層別の経営体数

単位：経営体

地 域	男 女 計													85歳以上		
	計	15～19歳	20～24	25～29	30～34	35～39	40～44	45～49	50～54	55～59	60～64	65～69	70～74		75～79	80～84
384 日吉津村	97	-	-	2	1	3	1	3	1	3	15	19	27	8	9	384
386 大山町	1,408	-	3	7	15	32	46	80	100	176	277	310	194	100	68	386
01 所子村	191	-	1	1	1	3	4	9	15	30	33	43	30	10	11	01
02 高麗村2-1	146	-	2	-	1	2	5	5	12	15	23	32	25	12	12	02
03 大山村	227	-	3	8	3	8	7	11	8	29	51	67	27	10	6	03
04 光徳村	139	-	1	3	3	4	4	9	7	12	25	23	23	16	13	04
05 御采屋町	110	-	1	1	1	1	1	2	1	-	1	1	1	-	3	05
06 名和村	118	-	2	2	2	7	10	9	16	16	23	24	15	6	4	06
07 庄内村	156	-	2	6	6	5	5	8	14	24	30	34	16	7	10	07
08 上中山村	141	-	1	1	1	6	13	13	11	18	28	35	17	10	1	08
09 下中山村	110	-	1	1	1	3	5	10	10	10	23	23	21	12	2	09
10 漣坂村	170	-	4	1	1	6	5	9	14	22	40	28	18	17	6	10
389 南部町	625	-	1	4	2	14	13	27	50	105	129	129	77	49	25	389
01 天津村	104	-	1	1	6	6	2	6	5	14	22	17	16	10	4	01
02 天国村	94	-	1	1	3	2	2	2	4	15	18	26	11	4	8	02
03 法勝寺村	87	-	1	1	1	3	3	2	7	14	19	16	12	8	4	03
04 上長田村	45	-	-	-	-	-	-	-	2	3	6	14	5	4	1	04
05 東長田村	40	-	-	-	-	1	-	-	3	10	6	10	2	4	4	05
06 手間村	90	-	2	-	-	4	4	3	6	16	17	23	12	6	1	06
07 賀野村	145	-	1	3	3	2	10	20	35	21	35	21	17	12	1	07
08 幡郷村2-2	20	-	-	-	-	-	-	2	2	3	6	2	2	1	2	08
390 伯耆町	765	-	2	4	10	14	11	36	59	111	157	165	85	71	39	390
01 幡郷村2-1	109	-	1	2	1	2	2	3	10	13	16	26	16	15	5	01
02 大幡村	107	-	1	3	1	3	1	4	11	14	17	27	11	10	8	02
03 八郷村	184	-	1	1	4	2	3	11	14	27	43	41	23	6	7	03
04 二部村	111	-	-	3	3	2	1	4	5	21	25	20	11	13	6	04
05 漣口町	173	-	3	3	3	3	2	7	12	24	39	39	16	16	12	05
06 日光村2-1	81	-	1	1	2	2	2	7	6	13	17	12	8	11	1	06
401 日南町	504	-	6	6	92	101	77	77	40	92	101	77	62	46	33	401
01 大宮村	43	-	1	1	6	7	2	2	-	6	7	2	14	6	2	01
02 阿毘縁村	42	-	2	2	1	1	1	8	3	10	8	3	3	5	1	02
03 山上村	82	-	1	1	1	1	1	5	6	20	17	8	3	10	10	03
04 多里村	49	-	2	3	3	3	1	1	3	5	14	11	4	2	4	04
05 日野上村	65	-	2	1	1	3	3	-	6	14	13	9	5	6	5	05
06 福栄村	68	-	1	1	3	1	4	8	8	12	12	7	8	5	7	06
07 石見村	155	-	1	1	1	5	1	4	15	25	30	37	20	12	4	07
402 日野町	204	-	1	3	28	47	34	28	18	28	47	34	28	24	11	402
01 根雨町	40	-	2	2	3	8	3	8	6	5	8	8	3	4	1	01
02 日野村	68	-	1	6	10	10	10	11	11	16	16	10	10	11	3	02
03 黒坂町	96	-	2	6	13	23	16	15	9	7	03	03	02	7	03	
403 江府町	347	-	1	3	55	61	59	47	30	55	61	59	47	37	19	403
01 日光村2-2	43	-	1	1	7	6	8	5	2	7	6	8	5	9	5	01
02 米沢村	146	-	4	6	10	21	28	24	19	21	28	24	21	9	3	02
03 江尾町	81	-	3	1	5	19	15	13	8	15	15	13	8	8	5	03
04 神奈川村	77	-	1	6	8	12	14	13	6	8	12	14	13	11	6	04

2 農業経営体  
(2.5) 経営主年齢階層別の経営体数(つづき)

単位：経営体

地 域	男													計		
	15～19歳	20～24	25～29	30～34	35～39	40～44	45～49	50～54	55～59	60～64	65～69	70～74	75～79		80～84	85歳以上
31 鳥取県	13,563	-	16	82	140	263	331	560	1,135	2,060	2,930	2,709	1,583	1,089	665	31
201 鳥取市	3,231	-	2	18	30	64	76	135	266	539	728	636	310	265	162	201
01 鳥取市	141	-	1	3	5	3	5	7	9	21	28	23	13	15	12	01
02 米里村	100	-	-	-	-	6	-	5	10	14	27	18	10	4	6	02
03 倉田村	119	-	-	2	1	-	3	4	7	14	25	34	13	9	7	03
04 面影村	32	-	-	-	-	-	-	1	8	8	6	12	3	1	1	04
05 神戸村	49	-	-	-	-	2	-	2	4	7	11	7	4	8	4	05
06 大和村	96	-	-	-	2	-	3	3	6	16	20	21	11	7	5	06
07 美穂村	103	-	-	1	-	-	1	4	3	19	23	20	13	10	9	07
08 大正村	90	-	-	1	1	2	1	1	3	16	22	20	14	4	3	08
09 東郷村	70	-	-	2	-	-	1	3	7	18	18	14	4	4	2	09
10 豊美村	100	-	-	1	-	1	4	3	7	16	31	20	6	8	3	10
11 明治村	90	-	-	1	1	-	1	3	16	16	21	28	8	10	2	11
12 湖山村	31	-	-	-	-	1	-	-	2	2	10	7	4	2	3	12
13 松保村	59	-	-	-	-	1	4	-	9	8	17	11	2	5	2	13
14 千代水村	27	-	-	-	-	-	-	-	6	5	5	5	3	3	-	14
15 吉岡村	40	-	-	-	-	2	-	4	3	8	6	11	4	1	1	15
16 大郷村	66	-	-	-	-	1	1	5	2	12	18	13	9	2	3	16
17 末恒村	23	-	-	-	-	-	1	2	4	6	6	5	2	2	1	17
18 津ノ井村	74	-	-	-	-	-	2	3	9	9	10	15	7	12	7	18
19 宇佐野村	221	-	-	1	3	3	3	7	20	38	56	39	17	14	20	19
20 成器村	46	-	-	-	1	-	-	2	4	10	11	5	7	3	3	20
21 大茅村	15	-	-	-	1	-	-	-	1	2	3	4	-	2	2	21
22 福部村	172	-	1	2	3	3	6	20	11	23	33	23	16	23	3	22
23 国英村	120	-	-	1	3	2	6	1	10	17	24	27	14	9	6	23
24 河原町	62	-	-	-	2	2	2	1	3	8	10	18	5	7	24	24
25 八上村	37	-	-	-	-	1	2	8	2	4	8	11	4	4	1	25
26 西郷村	122	-	-	-	3	2	2	5	9	18	25	26	13	12	7	26
27 散崎村	142	-	-	-	3	3	4	8	7	28	24	25	20	14	6	27
28 大村	68	-	-	-	-	1	1	2	8	9	21	12	8	3	3	28
29 用瀬町	14	-	-	-	-	-	-	4	4	3	2	1	2	-	2	29
30 社村	88	-	-	-	1	3	3	2	11	14	17	17	8	5	7	30
31 佐治村	144	-	-	1	1	3	5	6	14	34	26	16	16	12	5	31
32 宝木村	76	-	-	1	1	1	1	6	7	18	20	15	5	4	1	32
33 酒津村	-	-	-	-	-	-	-	-	-	-	-	-	-	-	-	33
34 瑞穂村	77	-	-	1	2	4	1	2	10	15	26	8	2	2	4	34
35 浜村町	35	-	-	1	-	-	-	1	3	4	10	11	1	2	2	35
36 渡坂村	91	-	-	1	1	5	3	6	12	15	15	18	9	5	2	36
37 鹿野町	98	-	-	1	2	2	4	7	10	23	17	17	6	8	2	37
38 小鷲河村	24	-	-	-	-	-	-	-	2	2	12	5	3	-	-	38
39 勝谷村	92	-	-	1	1	2	1	5	9	17	21	19	9	5	3	39
40 日置村	32	-	-	-	1	1	2	7	3	7	7	3	2	6	2	40
41 日置谷村	55	-	-	1	1	3	1	4	4	12	9	10	5	6	-	41
42 青谷町	13	-	-	-	-	-	-	2	1	3	3	3	1	1	-	42
43 中郷村	50	-	-	1	1	1	4	1	4	8	13	5	4	7	2	43
44 勝部村	27	-	-	-	-	1	-	2	3	6	3	4	4	2	2	44
202 米子市	1,293	-	3	5	8	19	26	35	96	158	277	289	184	112	81	202
01 彦名村	66	-	1	1	-	1	3	9	9	5	14	16	10	3	5	01
02 崎津村	46	-	-	1	1	-	6	2	5	11	11	6	5	10	1	02
03 大瀬津村	8	-	-	-	-	-	-	-	-	-	-	4	1	1	2	03
84 和田村	20	-	-	-	-	-	-	-	1	3	5	3	4	3	1	04

2 農業経営体  
(2.5) 経営主年齢階層別の経営体数 (つづき)

単位：経営体

地 域	男														85歳以上	
	計	15～19歳	20～24	25～29	30～34	35～39	40～44	45～49	50～54	55～59	60～64	65～69	70～74	75～79		80～84
05 高森村	40	-	-	-	-	1	3	1	2	5	6	5	11	6	-	05
06 萩尾村	25	-	-	1	1	2	1	1	1	5	4	5	4	1	-	06
07 米子市	199	-	-	4	1	4	2	4	18	21	35	47	24	19	20	07
08 成美村	75	-	-	1	1	1	1	2	4	12	16	16	7	5	4	08
09 尚徳村	102	-	-	2	1	1	1	6	12	8	19	19	17	9	8	09
10 五千石村	89	-	-	1	1	1	1	1	3	10	27	17	12	4	10	10
11 春日村	105	-	-	1	1	1	1	2	7	14	27	23	15	11	5	11
12 藤村	57	-	-	1	1	1	1	3	2	13	16	16	8	6	2	12
13 大高村	101	-	-	1	1	1	2	3	7	15	20	31	11	3	5	13
14 眞村	101	-	-	1	1	1	3	4	9	15	22	22	7	7	6	14
15 高麗村2-2	11	-	-	1	1	1	1	1	2	1	3	3	3	1	1	15
16 淀江町	64	-	-	1	1	1	3	1	2	7	13	19	14	5	3	16
17 宇田川村	100	-	-	1	1	1	3	2	8	12	23	25	12	8	2	17
18 大和村	84	-	-	1	1	1	3	1	9	14	16	13	15	6	6	18
203 倉吉市	1,271	-	-	6	18	19	35	56	102	215	314	230	150	72	53	203
01 西郷村	45	-	-	1	1	1	1	1	4	8	13	7	8	1	2	01
02 上井町	26	-	-	1	1	1	1	1	1	3	11	6	1	2	-	02
03 倉吉町	32	-	-	1	1	1	2	1	1	4	10	4	4	2	3	03
04 小鴨村	123	-	-	1	4	4	2	7	9	23	30	20	11	7	5	04
05 上小鴨村	110	-	-	1	1	1	2	2	4	20	20	23	15	9	4	05
06 北谷村	172	-	-	3	3	3	7	18	10	35	40	34	12	8	7	06
07 高城村	202	-	-	2	3	1	1	10	16	29	58	34	30	12	9	07
08 社村	170	-	-	1	5	4	6	11	13	25	42	24	20	11	8	08
09 灘手村	49	-	-	1	1	1	2	2	5	3	8	13	7	4	3	09
10 上北条村	58	-	-	2	2	1	1	1	2	11	12	18	9	2	4	10
11 矢送村	72	-	-	1	1	1	4	4	6	9	19	12	13	5	1	11
12 南谷村	110	-	-	1	1	1	2	10	9	26	28	18	8	2	3	12
13 山守村	102	-	-	1	1	1	4	5	10	19	23	17	12	7	4	13
204 境港市	68	-	-	2	1	3	-	4	8	5	15	13	7	7	3	204
01 渡村	20	-	-	1	1	2	-	3	1	7	7	4	4	2	-	01
01 外江町	6	-	-	-	-	-	-	-	1	-	-	2	1	1	-	02
03 境町	x	x	x	x	x	x	x	x	x	x	x	x	x	x	x	03
04 上通村	x	x	x	x	x	x	x	x	x	x	x	x	x	x	x	04
05 余子村	10	-	-	1	1	1	1	2	2	2	2	1	1	2	1	05
06 中浜村	29	-	-	1	1	1	1	2	5	4	6	6	2	2	1	06
302 岩美町	306	-	-	2	5	3	7	6	28	57	76	54	32	18	18	302
01 大岩村	15	-	-	1	1	1	1	2	3	3	5	2	8	2	-	01
02 本庄村	88	-	-	3	3	1	2	2	4	16	19	17	8	8	8	02
03 小田村	69	-	-	1	1	1	1	1	6	11	17	14	10	4	4	03
04 網代村	-	-	-	-	-	-	-	-	-	-	-	-	-	-	-	04
05 浦富町	18	-	-	1	1	1	1	1	1	2	4	3	4	-	-	05
06 田後村	-	-	-	-	-	-	-	-	-	-	-	-	-	-	-	06
07 眞村	5	-	-	1	1	1	1	1	1	1	3	3	-	1	1	07
08 岩井町	49	-	-	2	1	1	1	1	4	9	13	10	4	4	3	08
09 蒲生村	62	-	-	1	1	1	2	1	9	16	18	5	6	2	3	09
325 若桜町	123	-	-	1	1	1	1	6	9	11	27	22	26	10	11	325
01 若桜町	86	-	-	1	1	1	1	5	6	8	19	16	17	8	6	01
02 池田村	37	-	-	1	1	1	1	3	3	3	8	6	9	2	5	02

2 農業経営体  
(2.5) 経営主年齢階層別の経営体数(つづき)

単位：経営体

地 域	男													85歳以上			
	計	15～19歳	20～24	25～29	30～34	35～39	40～44	45～49	50～54	55～59	60～64	65～69	70～74		75～79	80～84	
328 智頭町	275	-	-	-	2	1	5	9	10	26	43	49	53	31	27	19	328
01 智頭町	261	-	-	-	2	1	5	9	10	25	38	47	52	30	24	18	01
02 山郷村	14	-	-	-	-	-	-	-	-	1	5	2	1	1	3	1	02
329 八頭町	848	-	-	1	4	4	10	22	38	76	127	187	184	100	62	33	329
01 賀茂村	44	-	-	1	3	1	3	3	4	5	7	10	11	6	-	-	01
02 国中村	103	-	-	-	1	1	-	3	4	8	16	24	27	11	5	3	02
03 大御門村	75	-	-	-	1	1	-	1	3	5	8	17	18	7	4	10	03
04 上私郷村	52	-	-	-	1	1	1	1	2	5	7	7	12	10	6	1	04
05 中私郷村	70	-	-	-	-	-	-	1	5	8	13	15	13	8	6	1	05
06 下私郷村	55	-	-	-	1	-	-	2	5	4	8	13	14	5	3	-	06
07 船岡村	24	-	-	-	1	-	1	1	4	3	4	4	3	3	3	-	07
08 大伊村	48	-	-	-	-	-	-	2	7	3	8	6	10	7	7	3	08
09 集村	41	-	-	-	-	-	-	2	2	6	8	14	3	5	-	3	09
10 安郷村	86	-	-	-	-	-	1	1	10	9	10	21	23	10	5	4	10
11 丹比村	139	-	-	-	1	-	3	8	7	14	16	33	25	13	13	6	11
12 八東村	111	-	-	-	-	1	1	2	5	6	22	23	24	15	10	2	12
364 三朝町	317	-	-	1	-	4	2	6	11	23	55	82	59	26	26	22	364
01 三朝村	16	-	-	-	-	2	1	1	4	4	4	2	6	1	2	2	01
02 三徳村	46	-	-	-	-	2	-	-	2	2	8	11	8	5	5	3	02
03 小畑村	53	-	-	-	-	1	-	3	1	6	17	12	12	4	3	2	03
04 旭村	161	-	-	-	-	2	1	1	7	14	23	50	25	12	14	11	04
05 竹田村	41	-	-	-	-	-	-	2	1	1	3	14	8	4	2	6	05
370 湯梨浜町	556	-	-	1	3	2	12	16	26	43	74	135	95	65	54	30	370
01 長瀬村	81	-	-	-	1	-	2	1	4	4	11	15	21	7	7	8	01
02 橋津村	10	-	-	-	-	-	-	-	-	-	2	2	1	4	-	-	02
03 宇野村	8	-	-	-	-	-	-	1	-	-	2	2	-	3	-	-	03
04 浅津村	61	-	-	-	-	1	1	1	5	6	9	13	13	5	4	4	04
05 泊村	70	-	-	-	-	2	2	2	2	9	10	14	5	11	8	7	05
06 金人村	85	-	-	-	-	1	2	3	6	3	14	25	13	10	6	2	06
07 東郷村	110	-	-	1	1	-	1	4	4	11	9	23	19	21	11	5	07
08 松崎村	5	-	-	-	-	-	-	-	-	2	1	2	-	-	-	-	08
09 花見村	126	-	-	-	1	-	4	5	5	8	16	39	23	7	14	4	09
371 琴浦町	881	-	-	4	12	12	20	19	42	85	130	153	173	121	82	40	371
01 浦安町	129	-	-	1	2	2	2	3	3	15	25	24	23	18	5	8	01
02 上郷村	101	-	-	-	1	1	-	1	3	14	10	20	29	14	7	3	02
03 下郷村	112	-	-	-	-	1	3	3	7	11	19	18	20	14	11	5	03
04 古布庄村	108	-	-	-	-	2	4	3	10	7	15	17	15	16	14	5	04
05 八橋町	85	-	-	-	1	4	4	4	1	6	13	15	17	10	8	6	05
06 赤碕町	65	-	-	1	1	1	1	2	5	4	8	12	15	10	7	-	06
07 成美村	113	-	-	-	1	1	3	2	6	11	15	19	22	16	14	3	07
08 以西村	84	-	-	-	1	1	1	1	1	10	13	13	18	11	9	5	08
09 安田村	84	-	-	-	-	1	1	2	6	7	12	15	14	12	7	5	09
372 北条町	701	-	-	1	11	15	24	26	26	86	91	142	147	69	51	12	372
01 北条村	112	-	-	1	1	1	1	1	5	13	13	24	25	15	9	3	01
02 下北条村	143	-	-	-	-	1	5	3	3	9	23	33	38	11	12	4	02
03 栄村	136	-	-	-	3	4	3	7	7	16	24	25	25	10	12	-	03
04 大畷村	127	-	-	-	-	-	4	7	5	14	12	28	30	16	8	3	04
05 由良町	183	-	-	-	6	10	11	8	5	34	19	32	29	17	10	2	05

2 農業経営体  
(2.5) 経営主年齢階層別の経営体数 (つづき)

単位：経営体

地 域	男													85歳以上			
	計	15～19歳	20～24	25～29	30～34	35～39	40～44	45～49	50～54	55～59	60～64	65～69	70～74		75～79	80～84	
384 日吉津村	87	-	-	2	1	2	1	2	1	3	15	17	25	7	8	6	384
386 大山町	1,316	-	-	3	7	15	31	44	74	97	161	257	293	178	93	63	386
01 所子村	177	-	-	1	1	1	3	3	8	14	32	32	39	27	10	10	01
02 高麗村2-1	138	-	-	2	-	1	2	5	4	12	15	23	30	21	12	11	02
03 大山村	213	-	-	3	8	3	8	7	10	8	26	45	65	25	10	6	03
04 光徳村	128	-	-	3	3	3	3	4	9	7	9	22	22	15	11	04	04
05 御采屋町	10	-	-	1	1	1	-	-	2	1	-	1	1	-	-	3	05
06 名和村	110	-	-	2	2	6	8	6	8	9	15	22	22	15	6	3	06
07 庄内村	147	-	-	2	2	2	6	5	7	13	22	30	32	15	5	10	07
08 上中山村	131	-	-	1	-	1	6	6	13	11	16	23	33	17	10	1	08
09 下中山村	101	-	-	-	-	3	1	3	5	10	9	21	23	17	10	2	09
10 蓮坂村	161	-	-	1	4	1	6	5	9	13	21	38	26	17	15	6	10
389 南部町	590	-	-	1	4	2	13	13	22	47	103	122	123	74	46	20	389
01 天津村	98	-	-	1	1	-	5	2	5	5	14	20	17	15	10	3	01
02 天国村	92	-	-	1	3	1	3	2	2	4	15	18	26	10	4	7	02
03 法勝寺村	82	-	-	1	1	1	1	3	2	7	13	18	15	12	3	3	03
04 上長田村	42	-	-	-	-	-	-	-	2	3	10	6	13	5	3	-	04
05 東長田村	38	-	-	-	-	-	1	-	-	3	10	5	10	2	4	3	05
06 手間村	87	-	-	-	2	-	-	4	2	6	16	16	22	12	6	1	06
07 賀野村	134	-	-	1	3	1	3	2	7	18	23	34	18	16	11	1	07
08 幡郷村2-2	17	-	-	-	-	-	1	-	2	1	2	5	2	2	1	2	08
390 伯耆町	716	-	-	2	4	9	14	11	34	55	103	150	157	80	60	37	390
01 幡郷村2-1	99	-	-	1	2	1	2	2	3	9	13	16	17	13	13	5	01
02 大幡村	100	-	-	1	3	1	3	1	4	12	17	17	26	10	7	7	02
03 八郷村	172	-	-	3	1	3	2	3	11	12	26	39	39	22	6	7	03
04 二部村	109	-	-	3	2	3	2	1	4	5	21	25	19	11	12	6	04
05 灌口町	163	-	-	3	3	1	3	2	7	11	21	37	37	16	15	11	05
06 日光村2-1	73	-	-	1	2	1	2	2	5	6	12	16	12	8	7	1	06
401 日南町	481	-	-	6	6	6	15	9	15	39	91	101	73	57	40	29	401
01 大宮村	42	-	-	1	1	1	1	2	2	-	6	7	2	13	6	2	01
02 阿良縁村	40	-	-	2	2	1	1	1	1	2	10	8	2	8	4	1	02
03 山上村	77	-	-	1	1	1	1	1	5	6	19	17	8	3	9	7	03
04 多里村	47	-	-	2	3	2	3	1	1	3	5	14	10	3	2	4	04
05 日野上村	62	-	-	2	1	1	1	3	-	6	14	13	8	4	5	5	05
06 福栄村	65	-	-	1	1	1	3	1	3	8	12	12	7	8	4	6	06
07 石見村	148	-	-	1	1	1	5	1	3	14	25	30	36	18	10	4	07
402 日野町	188	-	-	1	1	2	2	2	4	18	28	43	29	26	24	9	402
01 根雨町	37	-	-	2	-	-	2	-	2	6	5	7	8	2	4	1	01
02 日野村	65	-	-	-	-	-	1	-	1	6	10	14	10	10	11	3	02
03 黒坂町	86	-	-	1	2	2	-	2	1	6	13	22	11	14	9	5	03
403 江府町	315	-	-	3	3	3	6	8	15	28	54	55	54	40	32	17	403
01 日光村2-2	36	-	-	-	1	-	-	-	2	-	7	4	6	4	8	4	01
02 米沢村	136	-	-	1	1	1	4	6	7	17	21	28	23	20	6	3	02
03 江尾町	75	-	-	3	1	3	1	1	2	5	19	14	12	6	8	4	03
04 神奈川村	68	-	-	-	-	-	1	2	4	6	7	9	13	10	10	6	04

2 農業経営体  
(2.5) 経営主年齢階層別の経営体数(つづき)

単位：経営体

地 域	女													85歳以上			
	計	15～19歳	20～24	25～29	30～34	35～39	40～44	45～49	50～54	55～59	60～64	65～69	70～74		75～79	80～84	
31 鳥取県	918	-	1	2	2	7	8	14	39	53	91	149	165	130	147	110	31
201 鳥取市	192	-	-	-	1	1	2	3	8	13	21	30	24	26	33	30	201
01 鳥取市	12	-	-	-	-	1	1	-	2	1	-	2	2	1	1	2	01
02 米里村	2	-	-	-	-	-	-	-	-	-	1	-	-	-	-	1	02
03 倉田村	9	-	-	-	-	-	-	-	2	1	1	4	-	-	1	-	03
04 面影村	1	-	-	-	-	-	-	-	-	-	-	-	-	-	-	1	04
05 神戸村	5	-	-	-	-	-	-	-	-	2	2	-	2	1	2	-	05
06 大和村	11	-	-	-	-	-	-	-	-	-	-	-	2	2	4	-	06
07 美穂村	12	-	-	-	-	-	-	-	-	1	3	6	-	-	2	-	07
08 大正村	2	-	-	-	-	-	-	-	-	-	-	-	2	-	-	-	08
09 東郷村	3	-	-	-	-	-	-	-	1	-	1	-	-	-	-	-	09
10 豊美村	4	-	-	-	-	-	-	-	1	-	1	-	-	2	-	-	10
11 明治村	5	-	-	-	-	-	-	-	-	2	1	-	-	1	-	-	11
12 湖山村	2	-	-	-	-	-	-	-	-	-	-	-	-	2	-	-	12
13 松保村	3	-	-	-	-	-	-	-	-	-	-	-	-	1	1	1	13
14 千代水村	2	-	-	-	-	1	-	-	-	-	-	-	-	-	-	-	14
15 吉岡村	3	-	-	-	-	-	1	-	-	-	-	-	-	1	1	1	15
16 大郷村	3	-	-	-	-	-	-	-	-	-	-	-	2	-	-	-	16
17 末垣村	-	-	-	-	-	-	-	-	-	-	-	-	-	-	-	-	17
18 津ノ井村	6	-	-	-	-	-	-	-	-	-	-	-	-	-	-	-	18
19 宇佐野村	18	-	-	-	-	-	-	-	1	1	1	5	1	3	4	2	19
20 成器村	2	-	-	-	-	-	-	-	-	-	-	-	-	1	-	-	20
21 大茅村	2	-	-	-	-	-	-	-	-	-	-	-	-	-	1	-	21
22 福部村	7	-	-	-	-	-	-	1	1	-	1	-	-	1	2	1	22
23 国英村	14	-	-	-	-	-	-	-	-	1	3	4	-	2	1	3	23
24 河原町	5	-	-	-	-	-	-	-	-	-	-	2	1	1	-	-	24
25 八上村	3	-	-	-	-	-	-	-	-	-	-	-	2	-	-	-	25
26 西郷村	11	-	-	-	1	-	1	-	-	-	1	1	3	1	2	2	26
27 散崎村	8	-	-	-	-	-	-	-	-	-	1	2	1	3	-	1	27
28 大村	3	-	-	-	-	-	-	-	-	-	1	1	1	-	1	-	28
29 甲瀬町	1	-	-	-	-	-	-	-	-	-	1	-	-	-	-	-	29
30 社村	3	-	-	-	-	-	-	-	-	-	1	1	-	-	-	1	30
31 佐治村	4	-	-	-	-	-	-	-	-	-	1	1	1	1	2	-	31
32 宝木村	5	-	-	-	-	-	-	-	-	1	2	-	-	1	1	-	32
33 酒津村	-	-	-	-	-	-	-	-	-	-	-	-	1	-	-	-	33
34 瑞穂村	2	-	-	-	-	-	-	1	-	-	-	-	1	-	-	-	34
35 浜村町	1	-	-	-	-	-	-	-	-	-	-	-	-	1	-	-	35
36 渡坂村	4	-	-	-	-	-	-	-	-	-	-	-	-	2	1	1	36
37 鹿野町	5	-	-	-	-	-	-	-	-	1	1	-	1	-	1	-	37
38 小鷺河村	3	-	-	-	-	-	-	-	-	-	-	-	-	-	-	-	38
39 勝谷村	3	-	-	-	-	-	-	-	-	1	-	-	-	1	1	-	39
40 日置村	-	-	-	-	-	-	-	-	-	-	-	-	-	-	-	-	40
41 日置谷村	4	-	-	-	-	-	-	1	1	1	-	-	-	1	1	-	41
42 青谷町	-	-	-	-	-	-	-	-	-	-	-	-	-	-	-	-	42
43 中郷村	1	-	-	-	-	-	-	-	-	-	-	-	-	1	-	-	43
44 勝部村	1	-	-	-	-	-	-	-	-	-	1	-	-	-	-	-	44
202 米子市	109	-	-	-	-	1	2	2	3	5	6	21	23	9	22	17	202
01 彦名村	4	-	-	-	-	-	-	-	-	1	1	-	-	-	-	-	01
02 崎津村	11	-	-	-	-	-	1	1	-	1	2	3	-	2	-	2	02
03 大瀬津村	1	-	-	-	-	-	-	-	-	-	1	-	-	-	-	-	03
84 和田村	2	-	-	-	-	-	-	-	1	-	-	-	-	-	1	-	04



2 農業経営体  
(2.5) 経営主年齢階層別の経営体数 (つづき)

単位：経営体

地 域	女													85歳以上		
	計	15～19歳	20～24	25～29	30～34	35～39	40～44	45～49	50～54	55～59	60～64	65～69	70～74		75～79	80～84
05 高益村	3	-	-	-	-	-	-	-	-	-	-	2	-	-	1	05
06 萩見村	2	-	-	-	-	-	-	-	-	-	1	-	-	-	1	06
07 米子市	18	-	-	-	-	-	-	-	1	1	5	1	1	3	6	07
08 成美村	4	-	-	-	-	-	-	-	-	-	-	-	-	-	-	08
09 尚徳村	16	-	-	-	-	-	-	-	1	1	4	3	2	3	2	09
10 五千石村	12	-	-	-	-	-	-	-	1	1	2	2	3	2	2	10
11 春日村	4	-	-	-	-	-	-	1	-	-	-	-	-	2	-	11
12 藤村	5	-	-	-	-	-	-	1	-	-	2	1	-	-	-	12
13 大高村	3	-	-	-	-	-	-	-	-	1	1	1	1	-	-	13
14 眞村	10	-	-	-	-	-	-	-	-	1	2	3	3	2	1	14
15 高麗村2-2	1	-	-	-	-	-	-	-	-	1	-	-	-	-	-	15
16 淀江町	2	-	-	-	-	-	-	-	-	-	-	2	-	-	-	16
17 宇田川村	6	-	-	-	-	-	-	1	-	-	1	2	-	-	1	17
18 大和村	5	-	-	-	-	-	-	-	-	-	-	-	-	4	1	18
203 倉吉市	92	-	-	1	-	1	-	-	2	5	6	12	22	11	20	12
01 西郷村	3	-	-	-	-	-	-	-	-	-	-	-	-	1	-	01
02 上井町	1	-	-	-	-	-	-	-	-	-	-	-	-	-	-	02
03 倉吉町	4	-	-	-	-	-	-	-	-	1	1	1	3	1	-	03
04 小鴨村	11	-	-	-	-	-	-	-	-	2	2	2	3	2	2	04
05 上小鴨村	14	-	-	-	-	-	-	-	1	1	1	2	1	7	1	05
06 北谷村	12	-	-	-	-	-	-	-	-	1	1	5	5	4	4	06
07 高城村	15	-	-	-	-	-	-	1	-	1	2	2	3	3	2	07
08 社村	10	-	-	-	-	-	-	-	-	1	1	-	3	2	2	08
09 灘手村	3	-	-	-	-	-	-	-	-	-	-	2	2	-	-	09
10 上北条村	3	-	-	-	-	-	-	-	-	-	-	-	-	1	1	10
11 矢送村	1	-	-	-	-	-	-	1	-	-	-	-	-	-	-	11
12 南谷村	9	-	-	-	-	-	-	-	1	1	1	4	1	2	2	12
13 山守村	6	-	-	-	-	-	-	-	-	2	1	-	-	2	-	13
204 境港市	5	-	-	-	-	-	-	1	-	1	-	-	2	1	-	204
01 渡村	1	-	-	-	-	-	-	-	-	-	-	-	-	-	-	01
02 外江町	2	-	-	-	-	-	-	-	1	1	-	-	-	1	-	02
03 境町	x	x	x	x	x	x	x	x	x	x	x	x	x	x	x	03
04 上通村	x	x	x	x	x	x	x	x	x	x	x	x	x	x	x	04
05 余子村	x	x	x	x	x	x	x	x	x	x	x	x	x	x	x	05
06 中浜村	2	-	-	-	-	-	-	-	-	-	-	2	-	-	-	06
302 岩美町	11	-	-	-	-	-	-	-	-	-	1	1	2	1	3	302
01 大岩村	1	-	-	-	-	-	-	-	-	-	-	-	-	-	-	01
02 本庄村	5	-	-	-	-	-	-	-	-	1	1	-	1	2	1	02
03 小田村	2	-	-	-	-	-	-	-	-	-	-	1	-	-	-	03
04 網代村	-	-	-	-	-	-	-	-	-	-	-	-	-	-	-	04
05 浦富町	-	-	-	-	-	-	-	-	-	-	-	-	-	-	-	05
06 田後村	-	-	-	-	-	-	-	-	-	-	-	-	-	-	-	06
07 眞村	-	-	-	-	-	-	-	-	-	-	-	-	-	-	-	07
08 岩井町	2	-	-	-	-	-	-	-	-	-	-	1	-	1	-	08
09 蒲生村	2	-	-	-	-	-	-	-	-	-	1	-	-	-	-	09
325 若桜町	6	-	-	-	-	-	-	-	-	1	1	-	-	1	3	325
01 若桜町	5	-	-	-	-	-	-	-	-	1	1	-	-	1	3	01
02 池田村	1	-	-	-	-	-	-	-	-	-	-	-	-	1	-	02

2 農業経営体  
(2.5) 経営主年齢階層別の経営体数(つづき)

単位：経営体

地 域	女												85歳以上				
	計	15～19歳	20～24	25～29	30～34	35～39	40～44	45～49	50～54	55～59	60～64	65～69		70～74	75～79	80～84	
328 智頭町	15	-	-	-	-	-	-	-	-	1	-	4	5	2	2	1	328
01 智頭町	14	-	-	-	-	-	-	-	-	1	-	3	5	2	2	1	01
02 山郷村	1	-	-	-	-	-	-	-	-	-	-	-	-	-	-	-	02
329 八頭町	53	-	-	-	-	1	1	-	2	2	6	8	9	10	6	8	329
01 賀茂村	2	-	-	-	-	-	-	-	1	1	-	-	-	-	1	-	01
02 国中村	10	-	-	-	-	-	-	-	-	-	2	-	1	2	3	2	02
03 大御門村	5	-	-	-	-	-	-	-	-	-	-	-	2	1	-	1	03
04 上私郷村	1	-	-	-	-	-	-	-	-	-	-	-	-	-	-	1	04
05 中私郷村	3	-	-	-	-	-	-	-	-	-	-	-	1	1	-	1	05
06 下私郷村	5	-	-	-	-	-	1	-	-	-	1	2	-	1	-	1	06
07 船岡村	-	-	-	-	-	-	-	-	-	-	-	-	-	-	-	-	07
08 大伊村	2	-	-	-	-	-	-	-	1	1	-	-	-	-	-	1	08
09 集村	5	-	-	-	-	1	-	-	-	1	1	-	-	2	-	-	09
10 安郷村	3	-	-	-	-	-	-	2	-	-	-	-	-	-	-	1	10
11 丹比村	5	-	-	-	-	-	-	-	-	-	-	-	2	2	1	1	11
12 八東村	12	-	-	-	-	-	-	-	-	-	2	4	3	1	1	1	12
364 三朝町	14	-	-	-	-	-	-	-	-	-	1	4	2	2	2	3	364
01 三朝村	3	-	-	-	-	-	-	-	-	-	-	3	-	-	-	-	01
02 三徳村	-	-	-	-	-	-	-	-	-	-	-	-	-	-	-	-	02
03 小畑村	3	-	-	-	-	-	-	-	-	-	-	1	1	1	1	-	03
04 廻村	6	-	-	-	-	-	-	-	-	-	-	-	1	1	2	2	04
05 竹田村	2	-	-	-	-	-	-	-	-	-	1	-	-	-	-	1	05
370 湯梨浜町	32	-	-	-	-	1	1	-	-	1	4	4	10	3	5	3	370
01 長瀬村	6	-	-	-	-	-	-	-	-	1	1	-	3	-	1	1	01
02 橋津村	1	-	-	-	-	-	-	-	-	-	1	-	-	-	-	-	02
03 宇野村	-	-	-	-	-	-	-	-	-	-	-	-	-	-	-	-	03
04 浅津村	1	-	-	-	-	-	-	-	-	-	-	-	-	-	1	-	04
05 泊村	2	-	-	-	-	-	1	-	-	-	-	-	-	-	-	-	05
06 金人村	6	-	-	-	-	-	-	-	-	-	2	-	2	1	1	1	06
07 東郷村	5	-	-	-	-	-	-	-	-	-	-	-	4	1	-	-	07
08 松崎村	-	-	-	-	-	-	-	-	-	-	-	-	-	-	-	-	08
09 花見村	11	-	-	-	-	1	-	-	-	-	1	4	-	2	2	1	09
371 琴浦町	78	-	-	-	1	-	-	3	3	10	8	12	15	15	6	5	371
01 浦安町	19	-	-	-	1	-	-	-	-	3	2	1	2	6	1	3	01
02 上郷村	10	-	-	-	-	-	-	2	-	1	2	1	4	1	-	-	02
03 下郷村	4	-	-	-	-	-	-	-	-	-	-	-	-	-	-	-	03
04 古布庄村	8	-	-	-	-	-	-	-	-	-	-	2	2	3	1	-	04
05 八橋町	8	-	-	-	-	-	-	1	-	1	1	1	2	1	-	1	05
06 赤崎町	9	-	-	-	-	-	-	-	2	2	2	2	1	1	1	-	06
07 成美村	6	-	-	-	-	-	-	-	1	1	1	1	1	1	1	-	07
08 以西村	9	-	-	-	-	-	-	-	3	3	2	2	2	1	1	-	08
09 安田村	5	-	-	-	-	-	-	-	1	-	-	-	-	3	1	-	09
372 北条町	54	-	-	-	-	1	-	3	1	2	10	6	4	10	12	5	372
01 中北条村	16	-	-	-	-	-	-	-	1	1	-	3	1	4	4	3	01
02 下北条村	9	-	-	-	-	-	-	-	1	2	2	2	2	1	2	2	02
03 栄村	10	-	-	-	-	-	-	-	1	1	1	1	1	3	1	1	03
04 大畷村	8	-	-	-	-	-	-	-	-	-	4	2	2	2	2	2	04
05 由良町	11	-	-	-	-	1	-	3	-	-	3	-	-	-	3	1	05

2 農業経営体  
(2.5) 経営主年齢階層別の経営体数 (つづき)

単位：経営体

地 域	女													85歳以上		
	計	15～19歳	20～24	25～29	30～34	35～39	40～44	45～49	50～54	55～59	60～64	65～69	70～74		75～79	80～84
384 日吉津村	10	-	-	-	-	-	1	-	2	-	2	2	1	1	3	384
386 大山町	92	-	-	-	-	1	2	6	15	3	20	17	16	7	5	386
01 所子村	14	-	-	-	-	-	1	1	1	1	1	4	3	-	1	01
02 高麗村2-1	8	-	-	-	-	-	-	1	1	1	1	2	4	-	1	02
03 大山村	14	-	-	-	-	-	-	1	3	-	6	2	2	-	2	03
04 光徳村	11	-	-	-	-	-	-	-	3	-	3	1	1	1	1	04
05 御采屋町	8	-	-	-	-	-	-	-	-	-	-	-	-	-	-	05
06 名和村	9	-	-	-	-	-	1	2	-	-	1	2	1	-	1	06
07 庄内村	8	-	-	-	-	-	-	1	1	1	2	2	1	2	-	07
08 上中山村	10	-	-	-	-	1	-	-	2	-	5	2	-	-	-	08
09 下中山村	9	-	-	-	-	-	-	-	2	-	2	2	4	2	-	09
10 漣坂村	9	-	-	-	-	-	-	-	1	1	2	2	1	2	-	10
389 南部町	35	-	-	-	-	1	-	5	2	3	7	6	3	3	5	389
01 天津村	6	-	-	-	-	1	-	1	-	-	2	1	1	-	1	01
02 天国村	2	-	-	-	-	-	-	-	-	-	-	-	1	-	-	02
03 法勝寺村	5	-	-	-	-	-	-	-	1	-	1	1	1	1	1	03
04 上長田村	3	-	-	-	-	-	-	-	-	-	-	-	-	-	1	04
05 東長田村	2	-	-	-	-	-	-	-	-	-	-	-	-	-	1	05
06 手間村	3	-	-	-	-	-	-	1	-	-	1	1	-	-	-	06
07 賀野村	11	-	-	-	-	-	-	3	2	1	1	3	1	1	-	07
08 幡郷村2-2	3	-	-	-	-	-	-	-	1	1	1	1	-	-	-	08
390 伯耆町	49	-	1	-	-	-	-	2	8	4	7	8	5	11	2	390
01 幡郷村2-1	10	-	-	-	-	-	-	-	1	1	2	2	3	2	-	01
02 大幡村	7	-	-	-	-	-	-	-	1	-	1	1	1	3	1	02
03 八郷村	12	-	1	-	-	-	-	-	2	1	4	2	1	-	-	03
04 二部村	2	-	-	-	-	-	-	-	-	-	-	1	-	1	-	04
05 漣口町	10	-	-	-	-	-	-	-	1	1	2	2	1	1	-	05
06 日光村2-1	8	-	-	-	-	-	-	2	1	1	1	-	-	4	-	06
401 日南町	23	-	-	-	-	-	-	2	1	1	-	4	5	6	4	401
01 大宮村	1	-	-	-	-	-	-	-	-	-	-	-	1	-	-	01
02 阿毘縁村	2	-	-	-	-	-	-	-	-	-	-	1	-	-	-	02
03 山上村	5	-	-	-	-	-	-	-	1	-	-	-	-	1	3	03
04 多里村	2	-	-	-	-	-	-	-	-	-	-	1	1	-	-	04
05 日野上村	3	-	-	-	-	-	-	-	-	-	-	1	1	1	-	05
06 福栄村	3	-	-	-	-	-	-	1	-	-	-	-	1	1	-	06
07 石見村	7	-	-	-	-	-	-	1	1	-	-	1	2	2	-	07
402 日野町	16	-	-	-	-	-	-	2	-	-	4	5	2	-	2	402
01 根雨町	3	-	-	-	-	-	-	1	-	-	1	-	1	-	-	01
02 日野村	3	-	-	-	-	-	-	-	-	-	2	-	-	-	-	02
03 黒坂町	10	-	-	-	-	-	-	1	-	-	1	5	1	-	2	03
403 江府町	32	-	-	-	1	-	-	3	2	2	6	5	7	5	2	403
01 日光村2-2	7	-	-	-	-	-	-	-	-	2	2	1	1	1	1	01
02 米沢村	10	-	-	-	-	-	-	3	2	-	-	1	1	3	-	02
03 江尾町	6	-	-	-	-	-	-	-	-	-	1	1	2	-	1	03
04 神奈川村	9	-	-	-	-	-	-	-	-	-	1	3	1	3	1	04

2 農業経営体  
(26) 世帯員、役員・構成員 (経営主を含む) の状況 (総数)

単位 経営体数：経営体数：人

地 域	計		男		女	
	実経営体数	実人数	経営体数	実人数	経営体数	実人数
31 鳥取県	14,481	36,649	14,019	21,173	11,522	15,476
201 鳥取市	3,325	8,639	3,325	4,945	2,725	3,694
01 鳥取市	153	415	148	231	124	184
02 米里村	102	282	101	150	88	132
03 倉田村	128	337	124	183	109	154
04 面影村	33	90	33	58	25	32
05 神戸村	54	134	52	76	44	58
06 大和村	107	259	103	145	87	114
07 美穂村	115	288	109	160	96	128
08 大正村	72	244	91	135	76	109
09 東郷村	73	163	71	97	52	66
10 豊美村	104	253	103	135	82	118
11 明治村	95	227	92	134	72	93
12 湖山村	33	66	31	38	23	28
13 松保村	62	156	60	92	47	64
14 千代水村	29	85	29	48	24	37
15 吉岡村	43	102	41	58	31	44
16 大郷村	69	184	68	107	55	77
17 末恒村	23	65	23	46	13	19
18 津ノ井村	80	210	78	113	65	97
19 宇佐野村	239	667	226	384	199	283
20 成器村	48	121	46	68	42	53
21 大茅村	17	42	16	25	13	17
22 福部村	179	492	175	281	153	211
23 国英村	134	346	125	190	112	156
24 河原町	67	161	66	97	50	64
25 八上村	40	94	39	51	34	43
26 西郷村	133	320	124	175	108	145
27 散岐村	150	365	146	208	117	157
28 大村	71	166	69	91	54	75
29 用瀬町	15	37	15	24	10	13
30 社村	91	222	90	133	74	89
31 佐治村	148	370	145	208	122	162
32 宝木村	81	187	80	114	60	73
33 酒津村	-	-	-	-	-	-
34 瑞穂村	79	198	79	116	61	82
35 浜村町	36	74	35	48	22	26
36 津坂村	95	253	93	146	76	107
37 鹿野町	103	248	103	140	83	108
38 小鷲河村	24	65	24	50	15	15
39 勝谷村	95	216	92	132	70	84
40 日置村	32	75	32	41	27	34
41 日置谷村	59	150	57	86	51	64
42 青谷町	13	29	13	21	7	8
43 中郷村	51	118	50	71	34	47
44 勝部村	28	63	28	39	18	24
202 米子市	1,402	3,464	1,341	1,910	1,153	1,554
01 彦名村	70	163	69	87	62	76
02 崎津村	57	105	48	54	46	51
03 大徳津村	9	23	8	11	9	12
84 和田村	22	50	21	29	20	21

2 農業経営体  
(26) 世帯員、役員・構成員 (経営主を含む) の状況 (総数)

単位 経営体数：経営体数：人

地 域	計		男		女	
	実経営体数	実人数	経営体数	実人数	経営体数	実人数
05 富益村	43	86	41	44	35	42
06 菟見村	27	62	27	35	23	27
07 米子市	217	558	208	303	179	255
08 成美村	118	218	79	116	68	102
09 尚徳村	101	285	107	158	96	127
10 五石石村	109	248	91	135	88	113
11 春日村	109	300	108	165	96	135
12 藤村	62	156	59	87	48	69
13 大高村	104	237	101	141	75	96
14 泉村	111	262	106	136	88	126
15 高麗村 2-2	12	29	12	17	9	12
16 淀江町	109	160	66	98	48	62
17 宇田川村	106	261	104	146	86	115
18 大和村	89	261	86	148	77	113
203 倉吉市	1,363	3,322	1,319	1,987	1,029	1,335
01 西郷村	48	117	46	71	34	46
02 上井町	27	57	27	33	20	24
03 倉吉町	36	81	35	50	27	31
04 小鴨村	134	301	129	177	96	124
05 上小鴨村	124	297	124	177	96	120
06 北谷村	184	438	176	251	142	187
07 高城村	217	484	207	297	157	187
08 社村	180	486	175	295	134	191
09 灘手村	52	154	51	102	38	52
10 上北条村	61	131	59	79	45	52
11 矢送村	73	187	73	111	56	76
12 藤谷村	119	289	116	166	98	123
13 山守村	108	300	105	178	86	122
204 境港市	73	170	71	100	56	70
01 渡村	20	47	20	28	16	19
01 外江町	8	15	7	7	7	8
03 境町	x	x	x	x	x	x
04 上道村	x	x	x	x	x	x
05 桑子村	10	22	10	14	7	8
06 中浜村	31	76	31	45	22	31
302 岩美町	317	809	312	491	237	318
01 大岩村	15	43	15	29	10	14
02 本庄村	93	214	90	127	69	87
03 小田村	71	218	70	141	54	77
04 網代村	-	-	-	-	-	-
05 浦富町	18	36	18	21	13	15
06 田後村	-	-	-	-	-	-
07 東村	5	13	5	7	4	6
08 岩井町	51	125	51	75	35	50
09 蒲生村	64	160	63	91	52	69
325 若桜町	129	310	125	182	99	128
01 若桜町	91	229	88	136	72	93
02 池田村	38	81	37	46	27	35

2 農業経営体  
(26) 世帯員、役員・構成員 (経営主を含む) の状況 (総数)

単位 経営体数：経営体数：人

地 域	計		男		女	
	実経営体数	実人数	経営体数	実人数	経営体数	実人数
328 智頭町	290	741	283	409	237	332
01 智頭町	275	701	268	386	225	315
02 山郷村	15	40	15	23	12	17
329 八頭町	901	2,366	873	1,363	749	1,003
01 賀茂村	46	118	45	67	37	51
02 国中村	113	290	108	167	93	123
03 大御西村	80	199	76	105	73	94
04 上私郡村	53	138	52	87	43	86
05 中私郡村	73	191	71	105	65	86
06 下私郡村	60	194	57	103	55	91
07 船岡村	24	63	24	42	16	21
08 大伊村	50	118	50	70	38	48
09 集村	46	116	43	69	36	47
10 安部村	89	214	86	116	77	98
11 丹比村	144	450	143	280	118	170
12 八東村	123	275	118	152	98	123
364 三朝町	331	818	322	493	247	325
01 三朝村	19	45	18	25	15	20
02 三徳村	46	116	46	67	38	49
03 小鹿村	56	153	40	95	54	58
04 旭村	167	420	163	254	130	166
05 竹田村	43	84	41	52	24	32
370 湯梨浜町	588	1,472	572	838	479	634
01 長瀬村	87	216	85	124	71	92
02 橋津村	11	27	10	14	11	13
03 宇野村	8	21	8	12	7	9
04 浅津村	62	155	61	97	49	58
05 泊村	72	192	71	118	58	74
06 金人村	91	242	88	133	77	109
07 東郷村	115	292	113	160	93	132
08 松崎村	5	10	5	5	5	5
09 花見村	137	317	131	175	108	142
371 琴浦町	959	2,360	922	1,359	766	1,001
01 浦安町	148	354	138	201	118	153
02 上郷村	111	284	109	161	91	123
03 下郷村	116	303	115	173	97	130
04 古布庄村	116	294	110	165	100	129
05 八橋町	93	203	87	119	67	84
06 赤崎町	74	180	71	105	58	75
07 成美村	119	288	118	173	92	115
08 以西村	93	231	88	131	73	100
09 安田村	89	223	86	131	70	92
372 北条町	755	2,146	735	1,273	615	873
01 中北条村	128	510	122	324	114	186
02 下北条村	152	368	150	217	118	151
03 栄村	146	384	141	228	113	156
04 天蔵村	135	352	132	217	103	135
05 由良町	194	532	190	287	167	245

2 農業経営体  
(26) 世帯員、役員・構成員 (経営主を含む) の状況 (総数)

単位 経営体数：経営体数：人

地 域	計		男		女	
	実経営体数	実人数	経営体数	実人数	経営体数	実人数
384 日吉津村	97	261	94	147	81	114
386 大山町	1,408	3,574	1,362	2,068	1,108	1,506
01 所子村	191	498	186	283	156	215
02 高麗村 2-1	146	402	143	223	117	166
03 大山村	227	558	221	325	176	233
04 光徳村	139	339	132	196	109	143
05 御米屋町	10	26	10	17	7	9
06 名和村	118	280	114	160	92	120
07 庄内村	156	367	150	214	118	153
08 上中山村	141	419	136	250	110	169
09 下中山村	110	274	104	163	88	111
10 達坂村	170	424	166	237	135	187
389 南部町	625	1,693	611	993	500	700
01 天津村	104	296	103	178	87	118
02 天国村	94	217	92	129	68	88
03 法勝寺村	87	235	86	139	67	96
04 上長田村	45	93	42	52	32	41
05 東長田村	40	106	39	63	31	43
06 手岡村	90	264	89	162	73	102
07 賀野村	145	425	140	237	125	188
08 崎郷村 2-2	20	57	20	33	17	24
390 伯耆町	765	1,907	738	1,089	615	818
01 幡郷村 2-1	109	271	103	159	84	112
02 大幡村	107	275	105	159	86	116
03 八郷村	184	444	177	252	146	192
04 二部村	111	287	109	160	93	127
05 溝口町	173	447	169	258	140	189
06 日光村 2-1	81	183	75	101	66	82
401 日南町	504	1,190	487	719	371	471
01 大宮村	43	92	42	55	33	37
02 阿毘麻村	42	94	41	57	30	37
03 山上村	82	207	78	137	57	70
04 多里村	49	107	47	64	33	43
05 日野上村	65	135	63	86	38	49
06 福栄村	68	192	66	104	62	88
07 石見村	155	363	150	216	118	147
402 日野町	204	482	195	273	160	209
01 根雨町	40	105	39	56	33	49
02 日野村	68	163	66	93	55	70
03 黒坂町	96	214	90	124	72	90
403 江府町	347	925	332	534	295	391
01 日光村 2-2	43	129	39	92	33	37
02 米沢村	146	436	143	222	125	177
03 江尾町	81	199	76	108	70	91
04 神奈川村	77	198	74	112	67	86

2 農業経営体  
(27) 役員・構成員 (経営主を含む) の状況 (団体経営体)

単位 { 経営体数：経営体数：人

地 域	計		男		女	
	実経営体数	実人数	経営体数	実人数	経営体数	実人数
31 鳥取県	492	2,424	484	2,010	154	414
201 鳥取市	107	405	105	318	33	87
01 米里村	11	54	10	28	7	26
02 倉田村	5	10	5	9	1	1
03 面影村	-	-	-	-	-	-
04 神戸村	1	10	1	10	-	-
05 大和村	-	-	-	-	-	-
06 美穂村	2	5	2	5	-	-
07 大正村	-	-	-	-	-	-
08 東郷村	5	15	5	14	1	1
09 豊美村	2	3	2	3	-	-
10 明治村	6	11	6	11	-	-
11 湖山村	6	9	6	8	1	1
12 松保村	3	8	3	7	1	1
13 千代水村	4	21	4	13	3	8
14 吉岡村	1	5	1	5	-	-
15 大郷村	2	5	2	4	1	1
16 末恒村	4	17	4	16	1	1
17 津ノ井村	4	10	4	10	-	-
18 宇保野村	8	86	7	63	4	23
19 成器村	-	-	-	-	-	-
20 大茅村	5	18	5	11	3	7
21 福部村	2	2	2	2	-	-
22 国英村	5	18	5	14	3	4
23 河原町	1	1	1	1	-	-
24 八上村	4	9	4	8	1	1
25 西郷村	2	2	2	2	-	-
26 散岐村	2	3	2	2	1	1
27 大村	-	-	-	-	-	-
28 用瀬町	1	1	1	1	-	-
29 社村	4	17	4	15	1	2
30 佐治村	4	7	4	6	1	1
31 宝木村	4	7	4	6	1	1
32 酒津村	-	-	-	-	-	-
33 瑞穂村	2	8	2	7	1	1
34 浜村町	3	3	3	3	-	-
35 渡野町	1	12	1	6	1	6
36 鹿野町	-	-	-	-	-	-
37 小鷺河村	1	23	1	23	-	-
38 勝谷村	1	1	1	1	-	-
39 日置谷村	2	2	2	2	-	-
40 日置谷村	1	3	1	3	-	-
41 青谷町	-	-	-	-	-	-
42 中郷村	2	6	2	5	1	1
43 勝部村	-	-	-	-	-	-
44 勝部村	-	-	-	-	-	-
202 米子市	18	74	15	53	11	21
01 彦名村	-	-	-	-	-	-
02 崎津村	5	7	3	3	4	4
03 大徳津村	-	-	-	-	-	-
84 和田村	-	-	-	-	-	-

2 農業経営体  
(27) 役員・構成員 (経営主を含む) の状況 (団体経営体)

単位 { 経営体数：経営体数：人

地 域	計		男		女	
	実経営体数	実人数	経営体数	実人数	経営体数	実人数
05 富益村	-	-	-	-	-	-
06 菟見村	3	7	3	5	2	2
07 米子市	-	-	-	-	-	-
08 成美村	-	-	-	-	-	-
09 尚徳村	-	-	-	-	-	-
10 五千石村	1	8	1	7	1	1
11 春日村	2	2	2	2	-	-
12 麻村	1	1	1	1	-	-
13 大高村	-	-	-	-	-	-
14 奥村	2	6	2	5	1	1
15 高麗村 2-2	2	3	2	3	1	1
16 淀江町	2	39	2	27	2	12
17 宇田川村	60	331	60	277	17	54
18 大和村	2	10	2	10	-	-
203 倉吉市	-	-	-	-	-	-
01 西郷村	1	9	1	9	-	-
02 上井町	6	19	6	19	-	-
03 倉吉町	5	27	5	22	1	5
04 小鴨村	8	24	8	20	4	4
05 上小鴨村	9	45	9	39	2	6
06 北谷村	11	109	11	78	4	31
07 高城村	5	45	5	45	2	3
08 社村	6	16	6	16	1	1
09 灘手村	2	4	2	4	-	-
10 上北条村	4	4	4	4	-	-
11 矢送村	4	17	4	15	2	2
12 蔭谷村	7	37	7	23	4	14
13 山守村	1	8	1	5	1	3
204 境港市	-	-	-	-	-	-
01 渡村	x	x	x	x	x	x
01 外江町	x	x	x	x	x	x
03 境町	2	7	2	5	1	2
04 上道村	3	19	3	11	1	8
05 余子村	18	101	17	88	3	13
06 中浜村	4	8	4	6	-	-
302 岩美町	5	61	5	49	2	12
01 大岩村	1	1	1	1	-	-
02 本庄村	1	1	1	1	-	-
03 小田村	4	8	4	8	-	-
04 網代村	1	1	1	1	-	-
05 浦富町	-	-	-	-	-	-
06 田後村	-	-	-	-	-	-
07 草村	4	14	4	14	-	-
08 岩井町	3	11	3	10	1	1
09 蒲生村	7	30	7	21	3	9
325 若桜町	7	30	7	21	3	9
01 若桜町	-	-	-	-	-	-
02 池田村	-	-	-	-	-	-

2 農業経営体  
(27) 役員・構成員 (経営主を含む) の状況 (団体経営体)

単位 { 経営体数：経営体数：人

地 域	計		男		女	
	実経営体数	実人数	経営体数	実人数	経営体数	実人数
328 智頭町	5	11	5	7	4	4
01 智頭町	5	11	5	7	4	4
02 山郷村	-	-	-	-	-	-
329 八頭町	35	186	33	159	9	27
01 賀茂村	6	11	6	10	1	1
02 国中村	-	-	-	-	-	-
03 大御門村	1	1	1	1	-	-
04 上私郡村	2	19	2	19	-	-
05 中私郡村	-	-	-	-	-	-
06 下私郡村	4	27	3	19	3	8
07 船岡村	3	10	3	10	-	-
08 大伊村	3	7	3	4	2	3
09 集村	2	14	2	14	-	-
10 安郷村	4	7	3	4	1	3
11 丹比村	9	89	9	77	2	12
12 八東村	1	1	1	1	-	-
364 三朝町	12	53	12	50	3	3
01 三朝村	-	-	-	-	-	-
02 三徳村	3	16	3	16	1	1
03 小鹿村	9	36	9	34	2	2
04 廻村	-	-	-	-	-	-
05 竹田村	-	-	-	-	-	-
370 湯梨浜町	21	106	21	84	4	22
01 長瀬村	3	14	3	14	-	-
02 橋津村	1	4	1	2	1	2
03 宇野村	-	-	-	-	-	-
04 浅津村	1	17	1	17	-	-
05 泊村	3	25	3	24	1	1
06 金人村	4	19	4	10	1	9
07 東郷村	3	20	3	10	1	10
08 松崎村	-	-	-	-	-	-
09 花見村	6	7	6	7	-	-
371 琴浦町	32	119	32	97	13	22
01 浦安町	6	17	6	14	2	3
02 上郷村	3	7	3	6	1	1
03 下郷村	6	19	6	12	4	7
04 古布庄村	3	29	3	22	2	7
05 八橋町	3	9	3	7	2	2
06 赤碓町	2	10	2	9	1	1
07 成美村	4	4	4	3	1	1
08 以西村	6	22	6	22	-	-
09 安田村	1	2	1	2	-	-
372 北条町	40	339	40	286	10	53
01 中北条村	1	195	1	156	1	39
02 下北条村	13	36	13	32	3	4
03 栄村	7	36	7	34	2	2
04 大畷村	9	47	9	45	1	2
05 由良町	10	25	10	19	3	6

2 農業経営体  
(27) 役員・構成員 (経営主を含む) の状況 (団体経営体)

単位 { 経営体数：経営体数：人

地 域	計		男		女	
	実経営体数	実人数	経営体数	実人数	経営体数	実人数
384 日吉津村	3	8	3	8	-	-
386 大山町	56	231	56	186	25	45
01 所子村	3	31	3	25	2	6
02 高麗村	4	16	4	13	2	3
03 大山村	10	34	10	27	2	7
04 光徳村	7	16	7	12	3	4
05 柳来屋町	1	2	1	2	1	1
06 名和村	3	8	3	5	3	3
07 庄内村	6	14	6	10	4	4
08 上中山村	8	66	8	54	4	12
09 下中山村	3	24	3	21	2	3
10 逢坂村	11	19	11	17	2	2
389 南部町	12	131	12	109	4	22
01 天津村	4	32	4	26	2	6
02 天国村	-	-	-	-	-	-
03 法勝寺村	2	26	2	21	1	5
04 上長田村	-	-	-	-	-	-
05 東長田村	-	-	-	-	-	-
06 手筒村	3	20	3	20	-	-
07 賀野村	3	53	3	42	1	11
08 崎郷村	-	-	-	-	-	-
390 伯耆町	18	51	18	49	2	2
01 崎郷村	2	7	2	7	-	-
02 大幡村	4	14	4	14	-	-
03 八郷村	6	10	6	10	-	-
04 二部村	1	2	1	1	1	1
05 溝口町	5	18	5	17	1	1
06 日光村	-	-	-	-	-	-
401 日南町	29	114	29	105	6	9
01 大宮村	1	2	1	2	-	-
02 阿尾郷村	5	9	5	8	1	1
03 山上村	6	46	6	45	1	1
04 多里村	3	6	3	6	-	-
05 日野上村	7	12	7	11	1	1
06 福栄村	2	16	2	11	2	5
07 石見村	5	23	5	22	1	1
402 日野町	5	17	5	17	-	-
01 根雨町	2	6	2	6	-	-
02 日野村	-	-	-	-	-	-
03 黒坂町	3	11	3	11	-	-
403 江府町	7	80	7	73	3	7
01 日光村	1	41	1	41	-	-
02 米沢村	3	27	3	21	2	6
03 江尾町	3	12	3	11	1	1
04 神奈川村	-	-	-	-	-	-

2 農業経営体

(28) 農業の従事日数階層別の農業に60日以上従事した世帯員、役員・構成員(経営主を含む)数(総数)

単位：人

地 域	男 女 計						男								
	計	60日未満	60～99	100～149	150～199	200～249	250日以上	計	60日未満	60～99	100～149	150～199	200～249	250日以上	
															4,045
31 鳥取県	19,613	-	4,045	3,289	2,990	2,598	6,691	12,218	-	2,534	1,998	1,863	1,570	4,253	31
201 鳥取市	3,976	-	937	812	626	513	1,088	2,530	-	608	497	386	312	727	201
01 鳥取市	209	-	32	35	35	27	80	124	-	23	15	20	16	50	01
02 米里村	129	-	42	28	16	14	29	76	-	23	16	7	9	21	02
03 倉田村	117	-	38	32	24	6	17	74	-	26	20	15	2	11	03
04 面影村	26	-	10	7	5	2	22	2	-	9	7	3	1	2	04
05 神戸村	66	-	9	5	13	15	24	40	-	5	2	6	10	17	05
06 大和村	99	-	20	22	16	15	26	68	-	12	15	13	9	19	06
07 美穂村	59	-	23	8	8	1	19	43	-	15	7	6	1	14	07
08 大正村	105	-	29	28	10	14	24	65	-	18	19	6	6	16	08
09 東郷村	76	-	22	16	14	12	22	52	-	15	9	11	9	8	09
10 豊美村	123	-	33	39	15	8	28	77	-	23	22	10	4	18	10
11 明治村	102	-	36	19	22	10	15	67	-	26	11	13	6	11	11
12 湖山村	45	-	5	9	6	5	20	26	-	2	4	5	3	12	12
13 松保村	66	-	18	13	11	8	16	46	-	10	9	8	8	11	13
14 千代水村	46	-	4	2	8	15	17	23	-	2	2	2	9	14	14
15 吉岡村	35	-	12	10	3	1	9	24	-	10	6	1	1	6	15
16 大郷村	72	-	18	18	18	9	9	46	-	12	10	12	2	6	16
17 末恒村	37	-	15	11	3	3	1	29	-	14	7	5	2	1	17
18 津ノ井村	98	-	26	19	15	18	20	56	-	9	10	9	12	16	18
19 字宿野村	299	-	56	63	63	36	82	193	-	40	41	37	21	54	19
20 成器村	54	-	15	12	7	8	12	35	-	9	10	4	5	7	20
21 大茅村	22	-	3	8	4	2	5	14	-	2	5	3	1	3	21
22 福部村	278	-	45	38	29	49	117	172	-	25	25	17	30	75	22
23 国英村	160	-	17	14	25	12	33	88	-	20	24	15	7	22	23
24 河原町	81	-	17	14	11	12	27	50	-	14	8	6	5	17	24
25 八上村	58	-	9	16	13	5	15	32	-	6	9	6	2	9	25
26 西郷村	160	-	37	25	19	31	48	93	-	23	13	11	21	25	26
27 散岐村	188	-	32	29	23	26	78	111	-	18	16	14	12	51	27
28 大村	75	-	24	16	18	3	14	50	-	16	10	12	2	10	28
29 甲瀬町	11	-	4	2	1	1	3	9	-	3	2	1	1	2	29
30 社村	83	-	26	21	11	12	13	55	-	17	14	9	8	7	30
31 佐治村	200	-	31	30	27	41	71	122	-	17	17	17	19	52	31
32 宝木村	86	-	30	21	18	8	9	60	-	23	15	8	6	8	32
33 酒建村	-	-	-	-	-	-	-	-	-	-	-	-	-	-	33
34 瑞穂村	93	-	20	28	13	11	21	59	-	14	15	8	7	15	34
35 浜村町	40	-	9	6	6	5	14	25	-	5	6	3	2	9	35
36 渡坂村	118	-	26	13	19	10	50	78	-	14	10	13	7	34	36
37 鹿野町	104	-	30	28	20	10	16	78	-	27	22	13	5	11	37
38 小鷺河村	38	-	11	6	8	6	7	28	-	8	5	5	5	5	38
39 勝谷村	107	-	31	27	19	9	21	72	-	20	16	14	8	14	39
40 日置村	33	-	8	8	4	3	10	23	-	4	4	4	2	8	40
41 日置谷村	72	-	19	9	11	12	21	46	-	12	6	6	8	14	41
42 青谷町	11	-	-	1	1	2	7	7	-	-	5	7	2	5	42
43 中郷村	65	-	16	9	10	10	20	48	-	11	5	7	8	17	43
44 勝部村	30	-	7	10	1	6	6	24	-	6	8	1	4	5	44
202 米子市	1,984	-	414	357	290	251	672	1,195	-	239	220	183	144	409	202
01 彦名村	145	-	7	20	9	7	102	79	-	4	9	8	2	56	01
02 崎津村	89	-	5	15	10	14	45	49	-	2	10	6	8	23	02
03 大瀬津村	19	-	-	2	2	3	12	9	-	-	1	1	1	7	03
84 和田村	43	-	3	5	1	8	26	25	-	2	1	-	5	17	04



2 農業経営体

(28) 農業の従事日数階層別の農業に60日以上従事した世帯員、役員・構成員(経営主を含む)数(総数)

単位：人

地 域	男 女 計										男								
	計	60日未満	60～99	100～149	150～199	200～249	250日以上	計	60日未満	60～99	100～149	150～199	200～249	250日以上					
05 高森村	71	-	6	12	8	7	38	39	-	3	9	3	3	21	05				
06 夜見村	47	-	7	1	4	5	30	27	-	5	-	1	3	18	06				
07 米子市	303	-	76	50	57	40	80	180	-	39	30	39	26	46	07				
08 成美村	93	-	25	23	12	23	12	60	-	17	13	14	7	9	08				
09 尚徳村	157	-	35	24	25	24	49	93	-	20	18	16	12	27	09				
10 五石村	113	-	26	24	16	17	30	68	-	15	14	10	10	19	10				
11 春日村	166	-	50	32	23	20	41	103	-	31	20	15	10	27	11				
12 藤村	77	-	18	17	17	11	14	47	-	10	8	14	5	10	12				
13 大高村	138	-	31	14	31	44	44	89	-	17	22	11	10	29	13				
14 眞村	134	-	35	26	18	27	28	79	-	21	14	10	16	18	14				
15 高麗村2-2	15	-	4	1	2	3	5	10	-	2	1	1	2	4	15				
16 埴江町	92	-	24	16	12	16	24	66	-	18	12	6	11	19	16				
17 宇田川村	153	-	29	26	25	16	57	93	-	19	17	15	7	35	17				
18 大和村	129	-	33	32	22	7	35	79	-	14	21	14	6	24	18				
203 倉吉市	1,801	-	294	268	263	241	735	1,144	-	188	168	174	148	466	203				
01 西郷村	63	-	12	11	8	7	25	38	-	6	10	5	5	12	01				
02 上井町	2	-	8	2	4	2	9	16	-	5	2	2	2	5	02				
03 倉吉町	52	-	6	13	8	4	21	30	-	3	5	5	3	14	03				
04 小鴨村	159	-	29	34	25	22	49	104	-	20	18	16	16	34	04				
05 上小鴨村	168	-	26	26	29	17	70	107	-	15	18	19	9	46	05				
06 北谷村	257	-	36	28	32	39	132	154	-	25	14	20	20	79	06				
07 高城村	264	-	49	45	34	41	95	170	-	34	27	21	29	59	07				
08 社村	258	-	24	26	35	33	140	156	-	16	15	20	18	87	08				
09 灘手村	73	-	15	7	7	10	34	46	-	6	4	4	7	21	09				
10 上北条村	79	-	17	12	8	17	25	54	-	14	9	4	10	17	10				
11 矢送村	88	-	26	15	11	18	29	65	-	10	9	10	5	23	11				
12 南谷村	158	-	20	28	30	27	53	97	-	10	19	22	15	31	12				
13 山守村	157	-	26	21	42	15	53	107	-	14	16	30	9	38	13				
204 境港市	146	-	9	14	18	20	85	87	-	3	7	11	12	54	204				
01 渡村	40	-	-	6	5	3	26	25	-	-	3	4	2	16	01				
01 外江町	14	-	2	1	2	1	8	6	-	-	-	1	-	5	02				
03 境町	x	x	x	x	x	x	x	x	x	x	x	x	x	x	03				
04 上通村	x	x	x	x	x	x	x	x	x	x	x	x	x	x	04				
05 余子村	19	-	-	1	4	5	9	12	-	-	-	3	3	6	05				
06 中浜村	65	-	5	5	5	11	39	39	-	2	3	2	7	25	06				
302 岩美町	353	-	139	48	52	46	68	245	-	96	33	36	34	46	302				
01 大岩村	19	-	12	1	1	3	17	17	-	11	1	1	3	1	01				
02 本庄村	95	-	34	14	14	14	19	58	-	16	10	11	12	9	02				
03 小田村	98	-	40	9	16	15	18	68	-	32	6	9	8	13	03				
04 網代村	-	-	-	-	-	-	-	-	-	-	-	-	-	-	04				
05 浦富町	20	-	7	1	2	2	8	16	-	5	1	2	2	6	05				
06 田後村	-	-	-	-	-	-	-	-	-	-	-	-	-	-	06				
07 眞村	8	-	3	-	-	-	5	5	-	2	-	-	-	3	07				
08 岩井町	52	-	21	8	8	7	8	43	-	19	4	6	6	8	08				
09 蒲生村	61	-	22	15	11	5	8	38	-	11	11	7	3	6	09				
325 若桜町	156	-	49	30	33	14	30	100	-	29	21	23	10	17	325				
01 若桜町	110	-	30	20	26	13	21	70	-	16	14	18	9	13	01				
02 池田村	46	-	19	10	7	1	9	30	-	13	7	5	1	4	02				

2 農業経営体

(28) 農業の従事日数階層別の農業に60日以上従事した世帯員、役員・構成員(経営主を含む)数(総数)

単位：人

地 域	男 女 計							男					計		
	計	60日未満	60～99	100～149	150～199	200～249	250日以上	計	60日未満	60～99	100～149	150～199		200～249	250日以上
328 智頭町	296	-	92	77	54	22	51	181	-	57	44	34	12	34	328
01 智頭町	277	-	84	71	50	22	50	170	-	53	41	30	12	34	01
02 山郷村	19	-	8	6	4	-	1	11	-	4	3	4	-	-	02
329 八頭町	1,202	-	265	188	187	210	352	727	-	159	105	118	112	233	329
01 賀茂村	52	-	12	5	8	15	12	31	-	7	3	7	7	7	01
02 国中村	145	-	32	19	17	23	54	86	-	20	12	12	10	32	02
03 大御門村	122	-	15	20	16	35	36	68	-	9	13	7	18	21	03
04 上私郷村	65	-	28	14	10	2	11	45	-	18	11	9	-	7	04
05 中私郷村	106	-	23	15	21	21	26	58	-	14	7	14	7	16	05
06 下私郷村	116	-	15	24	10	18	49	68	-	8	15	4	8	33	06
07 船岡村	33	-	10	3	4	9	7	27	-	7	2	4	9	5	07
08 大伊村	56	-	15	10	11	11	8	34	-	7	6	8	6	7	08
09 集村	52	-	18	5	9	6	14	30	-	10	2	4	3	11	09
10 安郷村	119	-	22	17	25	25	30	69	-	12	7	16	14	20	10
11 丹比村	187	-	43	27	32	26	59	122	-	25	14	21	16	46	11
12 八東村	149	-	32	29	24	21	43	89	-	22	13	12	14	28	12
364 三朝町	338	-	91	64	60	41	82	227	-	64	40	42	27	54	364
01 三朝村	17	-	7	1	5	4	4	10	-	4	1	3	-	2	01
02 三徳村	44	-	12	11	7	6	8	30	-	8	5	6	4	7	02
03 小郷村	55	-	12	14	7	8	10	32	-	7	9	4	3	6	03
04 廻村	191	-	51	30	35	23	52	131	-	35	20	23	17	36	04
05 竹田村	31	-	9	8	6	4	4	24	-	7	5	6	3	3	05
370 湯梨浜町	863	-	139	97	110	140	377	526	-	79	51	64	86	246	370
01 長瀬村	108	-	17	16	16	23	36	65	-	12	9	9	11	24	01
02 橋津村	15	-	4	1	1	3	6	9	-	2	-	1	2	4	02
03 宇野村	14	-	2	5	2	2	3	9	-	1	3	1	1	3	03
04 浅津村	79	-	24	6	13	5	31	51	-	13	4	9	3	22	04
05 泊村	116	-	22	12	13	15	54	72	-	14	4	9	10	35	05
06 金人村	166	-	17	21	19	25	84	99	-	8	11	11	16	53	06
07 東郷村	175	-	21	14	23	34	83	105	-	11	8	11	23	52	07
08 松崎村	4	-	-	-	-	4	-	4	-	-	-	-	4	-	08
09 花見村	186	-	32	22	23	29	80	112	-	18	12	13	16	53	09
371 琴浦町	1,454	-	230	186	161	178	699	885	-	144	112	86	97	446	371
01 浦安町	218	-	35	32	34	29	88	130	-	23	18	16	17	56	01
02 上郷村	156	-	26	16	19	25	70	92	-	14	8	12	16	42	02
03 下郷村	202	-	34	23	114	23	18	121	-	26	7	8	11	69	03
04 古布庄村	200	-	45	30	27	24	74	120	-	21	16	16	16	51	04
05 八橋町	140	-	19	7	11	17	86	89	-	14	7	4	9	55	05
06 赤碕町	103	-	14	21	12	9	47	68	-	11	16	7	5	29	06
07 成美村	176	-	25	34	19	23	34	106	-	13	20	12	8	53	07
08 以西村	133	-	16	14	17	18	68	78	-	12	10	6	9	41	08
09 安田村	126	-	16	14	9	10	77	81	-	10	10	5	6	50	09
372 北条町	1,418	-	121	124	140	197	836	816	-	80	60	78	106	492	372
01 中北条村	219	-	20	23	26	41	109	118	-	10	13	22	22	62	01
02 下北条村	226	-	34	31	36	36	89	143	-	26	16	19	21	61	02
03 栄村	288	-	23	23	19	33	190	168	-	14	9	15	16	114	03
04 大蔵村	241	-	22	12	14	45	141	143	-	19	3	12	22	87	04
05 由良町	444	-	22	35	38	42	307	244	-	11	19	21	25	168	05

2 農業経営体  
 (28) 農業の従事日数階層別の農業に60日以上従事した世帯員、役員・構成員(経営主を含む)数(総数)

単位：人

地 域	男 女 計										男				
	計	60日未満	60～99	100～149	150～199	200～249	250日以上	計	60日未満	60～99	100～149	150～199	200～249	250日以上	
															148
384 日吉津村	148	-	35	24	19	14	56	93	-	23	15	8	10	37	384
386 大山町	2,101	-	353	280	313	272	883	1,285	-	212	176	187	168	542	386
01 所子村	264	-	65	48	32	35	48	165	-	37	38	19	20	51	01
02 高麗村2-1	226	-	52	25	46	31	132	174	-	31	16	27	18	40	02
03 大山村	278	-	55	43	59	36	85	174	-	37	25	35	28	49	03
04 光徳村	194	-	21	27	29	38	79	117	-	11	15	16	23	52	04
05 御采屋町	11	-	1	1	-	1	8	10	-	1	1	-	1	7	05
06 名和村	199	-	24	18	24	14	115	123	-	14	7	10	10	77	06
07 庄内村	211	-	42	43	27	43	70	140	-	26	26	21	18	49	07
08 上中山村	250	-	33	20	41	37	119	150	-	20	12	25	25	68	08
09 下中山村	192	-	31	25	17	17	102	115	-	20	16	11	10	58	09
10 蓮坂村	276	-	28	30	38	30	150	159	-	15	20	18	15	91	10
389 南部町	843	-	257	188	155	94	149	569	-	167	121	111	66	104	389
01 天津村	161	-	54	36	25	13	33	116	-	42	25	20	8	21	01
02 天国村	108	-	32	27	19	18	12	77	-	22	16	11	10	11	02
03 法勝寺村	114	-	43	20	26	9	16	76	-	26	12	20	8	10	03
04 上長田村	59	-	19	13	15	5	7	40	-	11	9	11	4	5	04
05 東長田村	59	-	17	17	13	8	4	39	-	9	10	9	7	4	05
06 手間村	117	-	31	23	18	10	35	83	-	19	16	12	8	28	06
07 賀野村	206	-	55	45	38	29	39	127	-	34	29	21	20	23	07
08 嚙郷村2-2	19	-	6	7	1	2	3	11	-	4	4	-	1	2	08
390 伯耆町	1,069	-	248	202	189	140	290	672	-	156	119	127	87	183	390
01 嚙郷村2-1	136	-	33	28	24	12	39	83	-	21	15	19	3	25	01
02 大幡村	145	-	44	25	24	20	32	94	-	24	16	12	11	24	02
03 八郷村	251	-	44	43	52	33	79	151	-	30	21	32	20	48	03
04 二部村	162	-	47	44	23	19	29	104	-	27	26	21	15	15	04
05 漕口町	250	-	64	46	47	31	62	167	-	37	29	34	23	44	05
06 日光村2-1	125	-	16	16	19	25	49	73	-	10	12	9	15	27	06
401 日南町	710	-	176	164	145	104	121	470	-	109	107	88	77	89	401
01 大宮村	64	-	19	17	13	8	7	40	-	13	10	8	4	5	01
02 阿毘縁村	59	-	12	11	17	7	12	44	-	9	8	10	7	10	02
03 山上村	122	-	33	27	27	16	19	84	-	18	22	18	12	14	03
04 多里村	70	-	17	20	9	10	14	46	-	12	12	4	9	9	04
05 日野上村	79	-	20	17	19	14	9	56	-	11	13	15	9	8	05
06 福栄村	117	-	26	25	30	16	20	69	-	13	13	16	13	14	06
07 石見村	199	-	49	47	30	33	40	131	-	33	29	17	23	29	07
402 日野町	267	-	76	62	48	40	41	167	-	49	36	30	26	26	402
01 根雨町	59	-	17	12	13	7	10	38	-	10	8	7	5	8	01
02 日野村	91	-	27	24	16	13	11	57	-	18	12	11	9	7	02
03 黒坂町	117	-	32	26	19	20	20	72	-	21	16	12	12	11	03
403 江府町	488	-	120	104	127	61	76	299	-	72	66	77	36	48	403
01 日光村2-2	59	-	8	8	19	11	13	35	-	4	5	12	4	10	01
02 米沢村	222	-	59	43	51	31	38	134	-	36	28	27	21	22	02
03 江尾町	112	-	26	36	26	10	14	71	-	16	23	17	7	8	03
04 神奈川村	95	-	27	17	31	9	11	59	-	16	10	21	4	8	04

2 農業経営体

(28) 農業の従事日数階層別の農業に60日以上従事した世帯員、  
役員・構成員(経営主を含む)数(総数)(つづき)

単位：人

地 域	女					
	計	60日未満	100～149	150～199	200～249	250日以上
31 鳥取県	7,395	1,511	1,291	1,127	1,028	2,438
201 鳥取市	1,446	329	315	240	201	361
01 鳥取市	85	9	20	15	11	30
02 米里村	53	19	12	9	5	8
03 倉田村	43	12	12	9	4	6
04 面影村	4	1	2	2	1	-
05 神戸村	26	4	3	7	5	7
06 大和村	31	8	7	3	6	7
07 美穂村	16	8	1	2	2	5
08 大正村	40	11	9	4	8	8
09 東郷村	24	7	3	3	4	4
10 豊美村	46	10	17	5	4	10
11 明治村	35	10	9	4	4	4
12 湖山村	19	3	5	1	2	8
13 松保村	23	2	8	3	5	5
14 千代水村	20	8	2	6	6	8
15 吉岡村	11	2	4	2	3	3
16 大郷村	26	6	6	6	3	3
17 末恒村	8	1	4	2	1	-
18 津ノ井村	106	17	9	6	6	4
19 宇佐野村	42	16	22	25	15	28
20 成器村	19	6	2	3	3	5
21 大茅村	8	1	3	1	2	2
22 福部村	106	20	12	19	42	42
23 国英村	72	19	27	10	5	11
24 河原町	31	3	6	5	7	10
25 八上村	26	3	7	7	3	6
26 西郷村	67	14	12	8	10	23
27 散岐村	77	14	13	9	14	27
28 大村	25	8	6	6	1	4
29 用瀬町	2	1	-	-	-	1
30 社村	28	9	7	2	4	6
31 佐治村	78	14	13	10	22	19
32 宝木村	26	7	6	10	2	1
33 酒津村	-	-	-	-	-	-
34 瑞穂村	34	6	13	5	4	6
35 浜村町	15	4	-	3	3	5
36 渡坂村	40	12	3	6	3	16
37 鹿野町	26	3	6	7	5	5
38 小鷲河村	10	3	1	3	1	2
39 勝谷村	35	11	11	5	1	7
40 日置谷村	10	4	3	-	2	2
41 日置谷村	26	7	3	5	4	7
42 青谷町	4	-	1	1	1	2
43 中郷村	17	5	4	3	2	3
44 勝部村	6	1	2	-	2	1
202 米子市	789	175	137	107	107	263
01 彦名村	66	3	11	1	5	46
02 崎津村	40	3	5	4	6	22
03 大瀬津村	10	-	1	2	2	5
84 和田村	18	1	4	1	3	9

2 農業経営体

(28) 農業の従事日数階層別の農業に60日以上従事した世帯員、  
役員・構成員(経営主を含む)数(総数)(つづき)

単位：人

地 域	女					
	計	60日未満	100～149	150～199	200～249	250日以上
05 高森村	32	-	3	5	4	17
06 夜見村	20	-	2	1	3	12
07 米子市	123	-	37	20	18	34
08 成美村	33	-	8	10	7	5
09 尚徳村	64	-	15	6	12	22
10 五千石村	45	-	11	10	6	11
11 春日村	63	-	19	12	8	14
12 麻村	30	-	8	9	3	6
13 大高村	49	-	14	7	4	15
14 奥村	55	-	14	12	8	10
15 高麗村2-2	5	-	2	-	1	1
16 淀江町	26	-	6	4	5	5
17 宇田川村	60	-	10	9	10	22
18 大和村	50	-	19	11	8	11
203 倉吉市	657	-	106	100	89	269
01 西郷村	25	-	6	1	2	13
02 上井町	9	-	3	2	4	4
03 倉吉町	22	-	3	8	3	7
04 小鴨村	55	-	9	16	9	15
05 上小鴨村	61	-	11	8	10	24
06 北谷村	103	-	11	14	6	53
07 高城村	94	-	15	18	13	36
08 社村	102	-	8	11	15	53
09 瀬手村	27	-	7	3	3	13
10 上北条村	25	-	3	4	7	8
11 矢送村	23	-	8	6	1	6
12 勝谷村	61	-	10	9	8	22
13 山守村	50	-	12	5	12	15
204 境港市	59	-	6	7	7	31
01 渡村	15	-	-	3	1	10
01 外江町	8	-	2	1	1	3
03 境町	x	x	x	x	x	x
04 上道村	x	x	x	x	x	x
05 余子村	7	-	-	1	1	3
06 中浜村	26	-	3	2	3	14
302 岩美町	108	-	43	15	16	22
01 大岩村	2	-	1	-	-	1
02 本庄村	37	-	18	4	3	10
03 小田村	30	-	8	3	7	5
04 網代村	-	-	-	-	-	-
05 浦富町	4	-	2	-	-	2
06 田後村	-	-	-	-	-	-
07 車村	3	-	1	-	-	2
08 岩井町	9	-	2	4	1	2
09 瀬生村	23	-	11	4	4	2
325 若桜町	56	-	20	9	10	13
01 若桜町	40	-	14	6	8	8
02 池田村	16	-	6	3	2	5

2 農業経営体

(28) 農業の従事日数階層別の農業に60日以上従事した世帯員、  
役員・構成員(経営主を含む)数(総数)(つづき)

単位：人

地 域	女						
	計	60日未満	60～99	100～149	150～199	200～249	250日以上
328 智頭町	115	-	35	33	20	10	17
01 智頭町	107	-	31	30	20	10	16
02 山郷村	8	-	4	3	-	-	1
329 八頭町	475	-	106	83	69	98	119
01 智茂村	21	-	5	2	1	8	5
02 国中村	59	-	12	7	5	13	22
03 大御門村	54	-	6	15	9	17	15
04 上私郷村	20	-	10	3	1	2	4
05 中私郷村	48	-	9	8	7	14	10
06 下私郷村	48	-	7	9	6	10	16
07 船岡村	6	-	3	2	-	2	2
08 大伊村	22	-	8	4	3	3	4
09 集村	50	-	8	3	5	3	3
10 安郷村	22	-	10	10	9	11	10
11 丹比村	65	-	18	13	11	10	13
12 八東村	60	-	10	16	12	7	15
364 三朝町	111	-	27	24	18	14	28
01 三朝村	14	-	3	2	2	2	2
02 三徳村	14	-	4	6	1	2	1
03 小郷村	23	-	2	5	3	5	8
04 旭村	60	-	16	10	12	6	16
05 竹田村	7	-	2	3	-	1	1
370 湯梨浜町	337	-	60	46	46	54	131
01 長瀬村	43	-	5	7	7	12	12
02 橋津村	6	-	2	1	-	1	2
03 宇野村	5	-	1	2	1	1	-
04 浅津村	28	-	11	2	4	2	9
05 泊村	44	-	8	8	4	5	19
06 金人村	67	-	9	10	8	9	31
07 東郷村	70	-	10	6	12	11	31
08 松崎村	-	-	-	-	-	-	-
09 花見村	74	-	14	10	10	13	27
371 琴浦町	569	-	86	74	75	81	253
01 浦安町	88	-	12	14	18	12	32
02 上郷村	64	-	12	8	7	9	28
03 下郷村	81	-	8	11	5	12	45
04 古布庄村	80	-	24	14	11	8	23
05 八橋町	51	-	5	7	7	8	31
06 赤崎町	35	-	3	5	5	4	18
07 成美村	70	-	12	14	7	15	22
08 以西村	55	-	4	4	11	9	27
09 安田村	45	-	6	4	4	4	27
372 北栄町	602	-	41	64	62	91	344
01 中北条村	101	-	10	10	15	19	47
02 下北条村	83	-	8	15	17	15	28
03 栄村	120	-	9	14	4	17	76
04 大畷村	98	-	3	9	9	23	54
05 由良町	200	-	11	16	17	17	139

2 農業経営体

(28) 農業の従事日数階層別の農業に60日以上従事した世帯員、  
役員・構成員(経営主を含む)数(総数)(つづき)

単位：人

地 域	女						
	計	60日未満	60～99	100～149	150～199	200～249	250日以上
384 日吉津村	55	-	12	9	11	4	19
386 大山町	816	-	141	104	126	104	341
01 所子村	99	-	28	10	13	15	33
02 高麗村2-1	94	-	22	9	19	13	31
03 大山村	104	-	18	18	24	8	36
04 光徳村	77	-	10	12	13	15	27
05 柳米屋町	1	-	-	-	-	-	1
06 名和村	76	-	10	11	9	8	38
07 庄内村	71	-	16	17	6	11	21
08 上中山村	100	-	13	8	16	12	51
09 下中山村	77	-	11	9	6	7	44
10 逢坂村	117	-	13	10	20	15	59
389 南部町	274	-	90	67	44	28	45
01 天津村	45	-	12	11	5	5	12
02 天国村	31	-	10	11	1	8	1
03 法勝寺村	38	-	17	8	6	1	6
04 上長田村	19	-	8	4	4	1	2
05 東長田村	20	-	8	7	4	1	-
06 手間村	34	-	12	7	6	2	7
07 賀野村	79	-	21	16	17	9	16
08 幡郷村2-2	8	-	2	3	1	1	1
390 伯耆町	397	-	92	83	62	53	107
01 幡郷村2-1	53	-	12	13	5	9	14
02 大幡村	51	-	13	9	12	9	8
03 八郷村	100	-	14	22	20	13	31
04 二郷村	58	-	20	18	2	4	14
05 溝口町	83	-	27	17	13	8	18
06 日光村2-1	52	-	6	4	10	10	22
401 日南町	240	-	67	57	57	27	32
01 大宮村	24	-	6	7	5	4	2
02 阿尾郷村	15	-	3	3	7	-	2
03 山上村	38	-	15	5	9	4	5
04 多里村	24	-	5	8	5	1	5
05 日野上村	23	-	9	4	4	5	1
06 福栄村	48	-	13	12	14	3	6
07 石見村	68	-	16	18	13	10	11
402 日野町	100	-	27	26	18	14	15
01 根野町	21	-	7	4	6	2	2
02 日野村	34	-	9	12	5	4	4
03 黒坂町	45	-	11	10	7	8	9
403 江府町	189	-	48	38	50	25	28
01 日光村2-2	24	-	4	3	7	7	7
02 米沢村	88	-	23	15	24	10	16
03 江尾町	41	-	10	13	9	3	6
04 神奈川村	36	-	11	7	10	5	3

2 農業経営体  
 (29) 農業の従事日数階層別の農業に60日以上従事した役員・構成員(経営主を含む)数(団体経営体)

単位：人

地 域	男 女 計							男						
	計	60日未満	60～99	100～149	150～199	200～249	250日以上	計	60日未満	60～99	100～149	150～199	200～249	250日以上
31 鳥取県	1,004	-	206	127	128	148	395	839	-	183	109	114	117	316
201 鳥取市	198	-	44	19	29	39	67	160	-	41	13	23	27	56
01 鳥取市	21	-	4	2	4	2	13	16	-	-	-	3	2	11
02 米里村	8	-	3	-	1	2	2	7	-	3	-	-	2	2
03 倉田村	-	-	-	-	-	-	-	-	-	-	-	-	-	-
04 面影村	-	-	-	-	-	-	-	-	-	-	-	-	-	-
05 神戸村	-	-	-	-	-	-	-	-	-	-	-	-	-	-
06 大和村	-	-	-	-	-	-	-	-	-	-	-	-	-	-
07 美穂村	4	-	2	2	-	-	-	4	-	2	-	-	-	-
08 大正村	-	-	-	-	-	-	-	-	-	-	-	-	-	-
09 東郷村	13	-	3	-	3	6	1	12	-	3	-	3	5	1
10 豊美村	2	-	-	1	1	1	1	2	-	-	-	-	-	1
11 明治村	8	-	5	2	-	-	1	8	-	2	-	-	-	1
12 湖山村	4	-	-	1	3	-	-	3	-	-	3	-	-	1
13 松保村	7	-	-	1	2	2	4	6	-	-	-	-	2	4
14 千代水村	11	-	-	-	2	8	1	6	-	-	1	1	4	1
15 吉岡村	-	-	-	-	-	-	-	-	-	-	-	-	-	-
16 大郷村	5	-	2	-	3	-	-	4	-	2	-	-	-	1
17 末恒村	15	-	11	3	1	-	-	14	-	11	2	1	-	17
18 津ノ井村	6	-	-	-	1	1	5	6	-	-	-	1	1	5
19 字岱野村	16	-	2	1	3	1	9	12	-	2	1	3	6	18
20 成器村	-	-	-	-	-	-	-	-	-	-	-	-	-	6
21 大茅村	-	-	-	-	-	-	-	-	-	-	-	-	-	19
22 福部村	18	-	1	-	2	7	8	11	-	1	-	-	5	21
23 国英村	-	-	-	-	-	-	-	-	-	-	-	-	-	22
24 河原町	9	-	6	-	-	1	2	6	-	5	-	-	-	23
25 八上村	-	-	-	-	-	-	-	-	-	-	-	-	-	24
26 西郷村	5	-	1	1	-	1	2	4	-	1	1	-	1	25
27 散崎村	1	-	1	-	-	-	-	1	-	1	-	-	-	26
28 大村	1	-	1	-	-	-	-	1	-	-	-	-	-	27
29 用瀬町	-	-	-	-	-	-	-	-	-	-	-	-	-	28
30 社村	1	-	-	-	1	-	-	1	-	-	-	-	-	29
31 佐治村	10	-	-	-	1	1	9	8	-	-	-	1	-	30
32 宝木村	6	-	1	2	-	-	3	5	-	1	-	-	-	31
33 酒津村	-	-	-	-	-	-	-	-	-	-	-	-	-	32
34 瑞穂村	7	-	1	1	3	1	1	6	-	-	1	3	1	33
35 浜村町	4	-	-	-	-	1	3	3	-	-	-	-	-	34
36 渡坂村	4	-	-	-	-	1	3	3	-	-	-	-	-	35
37 鹿野町	7	-	4	3	-	-	-	7	-	4	3	-	-	36
38 小鷺河村	-	-	-	-	-	-	-	-	-	-	-	-	-	37
39 勝谷村	1	-	-	-	1	-	-	1	-	-	-	1	-	38
40 日置村	3	-	-	-	1	3	-	3	-	-	-	-	-	39
41 日置谷村	5	-	-	-	-	-	-	4	-	-	-	-	-	40
42 青谷町	-	-	-	-	2	1	2	4	-	-	-	2	-	41
43 中郷村	-	-	-	-	-	-	-	-	-	-	-	-	-	42
44 勝部村	56	-	9	10	7	5	25	39	-	5	5	6	5	43
202 米子市	7	-	-	-	-	1	6	3	-	-	-	-	1	18
01 彦名村	-	-	-	-	-	-	-	-	-	-	-	-	-	01
02 崎津村	-	-	-	-	-	-	-	-	-	-	-	-	-	02
03 大瀬津村	-	-	-	-	-	-	-	-	-	-	-	-	-	03
84 和田村	-	-	-	-	-	-	-	-	-	-	-	-	-	04

2 農業経営体  
 (29) 農業の従事日数階層別の農業に60日以上従事した役員・構成員(経営主を含む)数(団体経営体)

単位：人

地 域	男 女 計						男							
	計	60日未満	60～99	100～149	150～199	200～249	250日以上	計	60日未満	60～99	100～149	150～199	200～249	250日以上
203 倉吉市														
05 高益村	-	-	-	-	-	-	-	-	-	-	-	-	-	-
06 夜見村	-	-	-	-	-	-	-	-	-	-	-	-	-	-
07 米子市	6	-	1	2	-	3	-	4	-	-	1	3	-	-
08 成美村	-	-	-	-	-	-	-	-	-	-	-	-	-	-
09 尚徳村	-	-	-	-	-	-	-	-	-	-	-	-	-	-
10 五千石村	-	-	-	-	-	-	-	-	-	-	-	-	-	-
11 春日村	8	-	-	-	-	-	8	7	-	-	-	-	-	7
12 藤村	2	-	-	-	-	-	1	2	-	-	-	-	1	1
13 大高村	-	-	-	-	-	-	-	-	-	-	-	-	-	-
14 眞村	-	-	-	-	-	-	-	-	-	-	-	-	-	-
15 高麗村2-2	-	-	-	-	-	-	-	-	-	-	-	-	-	-
16 淀江町	5	-	-	-	-	-	5	4	-	-	-	-	-	4
17 宇田川村	4	-	1	-	-	-	3	3	-	1	-	-	-	2
18 大和村	24	-	7	8	-	4	2	16	-	4	4	3	3	2
01 西郷村	95	-	23	13	8	8	11	40	-	22	13	8	9	34
02 上井町	1	-	-	-	-	-	-	-	1	-	-	-	-	01
03 倉吉町	-	-	-	-	-	-	-	-	-	-	-	-	-	02
04 小鴨村	9	-	1	-	-	-	-	8	-	1	-	-	-	03
05 上小鴨村	5	-	2	3	-	-	-	5	-	2	3	-	-	04
06 北谷村	7	-	-	-	-	-	-	7	-	-	-	-	-	05
07 高城村	13	-	5	4	-	-	3	13	-	5	4	-	3	06
08 社村	21	-	3	3	3	3	12	19	-	3	-	3	2	07
09 灘手村	8	-	4	3	-	-	-	8	-	4	3	1	-	08
10 上北条村	12	-	5	1	2	2	1	11	-	5	2	2	1	09
11 矢送村	4	-	-	-	-	-	3	4	-	-	-	-	-	10
12 南谷村	6	-	-	-	-	-	3	4	-	-	-	-	-	11
13 山守村	9	-	3	2	1	1	2	8	-	2	2	1	1	12
204 境港市														
01 渡村	36	-	2	-	3	5	26	22	-	1	-	3	2	16
02 外江町	8	-	-	-	-	-	6	5	-	-	-	-	-	01
03 境町	x	x	x	x	x	x	x	x	x	x	x	x	x	02
04 上通村	x	x	x	x	x	x	x	x	x	x	x	x	x	03
05 余子村	7	-	-	-	-	-	1	5	-	-	-	-	-	04
06 中浜村	19	-	-	-	-	-	4	15	-	-	-	-	-	05
302 岩美町														
01 大岩村	50	-	20	3	8	8	10	44	-	20	3	7	7	302
02 本庄村	6	-	6	-	-	-	-	6	-	6	-	-	-	01
03 小田村	4	-	-	-	-	-	-	4	-	-	-	-	-	02
04 網代村	22	-	10	3	2	2	5	17	-	10	3	1	-	03
05 浦富町	-	-	-	-	-	-	-	-	-	-	-	-	-	04
06 田後村	-	-	-	-	-	-	-	-	-	-	-	-	-	05
07 栗村	-	-	-	-	-	-	-	-	-	-	-	-	-	06
08 岩井町	11	-	4	-	-	-	4	11	-	4	-	-	-	07
09 蒲生村	7	-	-	-	6	-	1	6	-	-	-	6	-	08
325 若桜町														
01 若桜町	14	-	4	-	-	3	4	11	-	3	-	3	2	325
02 池田村	14	-	4	-	-	3	4	11	-	3	-	3	2	01
	-	-	-	-	-	-	-	-	-	-	-	-	-	02

2 農業経営体  
 (29) 農業の従事日数階層別の農業に60日以上従事した役員・構成員(経営主を含む)数(団体経営体)

単位：人

地 域	男 女 計										男					計
	計	60日未満	60～99	100～149	150～199	200～249	250日以上	計	60日未満	60～99	100～149	150～199	200～249	250日以上		
															60日未満	
328 智頭町	9	-	-	-	-	2	7	6	-	-	-	-	-	-	5	328
01 智頭町	9	-	-	-	-	2	7	6	-	-	-	-	-	-	5	01
02 山郷村	-	-	-	-	-	-	-	-	-	-	-	-	-	-	-	02
329 八頭町	79	-	14	10	8	12	35	67	-	8	10	8	11	30	329	
01 賀茂村	6	-	-	-	-	-	6	5	-	-	-	-	-	-	5	01
02 国中村	-	-	-	-	-	-	-	-	-	-	-	-	-	-	-	02
03 大御門村	-	-	-	-	-	-	-	-	-	-	-	-	-	-	-	03
04 上私郷村	8	-	4	1	3	-	-	8	-	4	1	3	-	-	04	
05 中私郷村	-	-	-	-	-	-	-	-	-	-	-	-	-	-	-	05
06 下私郷村	27	-	5	4	3	5	10	19	-	4	3	4	8	06		
07 船岡村	10	-	2	-	-	7	1	10	-	2	-	7	1	07		
08 大伊村	3	-	-	-	-	-	3	1	-	-	-	-	1	08		
09 集村	-	-	-	-	-	-	-	-	-	-	-	-	-	-	09	
10 安郷村	2	-	-	-	2	-	-	2	-	-	-	-	-	-	10	
11 丹比村	23	-	3	5	-	-	15	22	-	2	5	-	-	15	11	
12 八東村	-	-	-	-	-	-	-	-	-	-	-	-	-	-	12	
364 三朝町	21	-	8	3	2	1	7	19	-	8	3	2	1	5	364	
01 三朝村	-	-	-	-	-	-	-	-	-	-	-	-	-	-	01	
02 三徳村	-	-	-	-	-	-	-	-	-	-	-	-	-	-	02	
03 小鹿村	-	-	-	-	-	-	-	-	-	-	-	-	-	-	03	
04 廻村	21	-	8	3	2	1	7	19	-	8	3	2	1	5	04	
05 竹田村	-	-	-	-	-	-	-	-	-	-	-	-	-	-	05	
370 湯梨浜町	31	-	7	5	3	-	16	26	-	7	4	3	-	12	370	
01 長瀬村	1	-	1	-	-	-	-	1	-	1	-	-	-	-	01	
02 橋津村	4	-	-	-	-	-	4	2	-	-	-	-	-	2	02	
03 宇野村	-	-	-	-	-	-	-	-	-	-	-	-	-	-	03	
04 浅津村	3	-	3	-	-	-	-	3	-	3	-	-	-	-	04	
05 泊村	12	-	2	2	1	-	7	11	-	2	1	1	-	7	05	
06 金人村	6	-	-	1	-	-	5	4	-	1	-	-	-	3	06	
07 東郷村	4	-	1	2	1	-	-	4	-	1	2	1	-	07		
08 松崎村	-	-	-	-	-	-	-	-	-	-	-	-	-	-	08	
09 花見村	1	-	-	-	1	-	-	1	-	-	-	1	-	-	09	
371 琴浦町	69	-	8	10	5	6	40	55	-	6	8	5	4	32	371	
01 浦安町	6	-	1	-	-	1	4	4	-	1	-	-	1	2	01	
02 上郷村	-	-	-	-	-	-	-	-	-	-	-	-	-	-	02	
03 下郷村	14	-	1	1	1	1	10	8	-	1	1	1	-	7	03	
04 古布庄村	19	-	3	1	1	3	11	17	-	2	1	1	2	11	04	
05 八橋町	9	-	-	-	-	1	8	7	-	-	-	-	1	6	05	
06 赤碓町	8	-	1	1	2	-	4	7	-	1	1	2	-	3	06	
07 成美村	2	-	-	1	1	-	-	1	-	-	-	1	-	07		
08 以西村	9	-	2	5	1	-	2	9	-	2	5	-	-	2	08	
09 安田村	2	-	-	1	-	-	1	2	-	-	1	-	-	1	09	
372 北条町	67	-	16	5	6	6	34	56	-	16	4	5	3	28	372	
01 中北条村	3	-	2	-	-	1	1	3	-	2	-	-	-	1	01	
02 下北条村	18	-	7	1	3	2	5	15	-	7	2	2	1	5	02	
03 栄村	17	-	2	1	1	1	12	15	-	2	1	1	1	10	03	
04 大畷村	11	-	5	1	1	1	4	11	-	5	1	1	-	4	04	
05 由良町	18	-	-	2	1	3	12	12	-	-	2	1	1	8	05	



2 農業経営体  
 (29) 農業の従事日数階層別の農業に60日以上従事した役員・構成員(経営主を含む)数(団体経営体)

単位：人

地 域	男 女 計										男						
	計	男					女					計	男				
		60日未満	60～99	100～149	150～199	200～249	250日以上	60日未満	60～99	100～149	150～199		200～249	250日以上			
384 日吉津村	8	-	-	6	-	1	1	8	-	-	6	1	384				
386 大山町	104	-	9	11	10	17	57	82	-	8	9	14	42				
01 所子村	3	-	1	-	1	-	-	3	-	1	-	-	1				
02 高麗村2-1	9	-	-	-	-	-	9	6	-	-	-	-	6				
03 大山村	10	-	4	2	1	2	1	10	-	4	2	2	1				
04 光徳村	12	-	-	-	-	2	10	9	-	-	-	2	7				
05 御采屋町	2	-	-	-	-	-	2	2	-	-	-	-	2				
06 名和村	8	-	-	-	-	-	6	5	-	-	-	1	4				
07 庄内村	13	-	1	2	1	3	6	10	-	1	1	2	5				
08 上中山村	22	-	-	2	1	4	15	15	-	1	1	3	10				
09 下中山村	17	-	2	5	6	2	2	16	-	2	5	2	9				
10 蓮坂村	8	-	1	-	-	1	6	6	-	-	-	1	5				
389 南部町	33	-	18	5	3	5	2	32	-	17	5	3	2				
01 天津村	20	-	15	3	-	-	2	19	-	14	3	-	2				
02 天国村	-	-	-	-	-	-	-	-	-	-	-	-	-				
03 法勝寺村	5	-	-	-	3	2	-	5	-	-	-	3	2				
04 上長田村	-	-	-	-	-	-	-	-	-	-	-	-	-				
05 東長田村	-	-	-	-	-	-	-	-	-	-	-	-	-				
06 手間村	6	-	1	2	-	3	-	6	-	1	2	-	3				
07 賀野村	2	-	2	-	-	-	-	2	-	2	-	-	-				
08 嚙郷村2-2	-	-	-	-	-	-	-	-	-	-	-	-	-				
390 伯耆町	31	-	4	2	10	9	6	31	-	4	2	10	6				
01 嚙郷村2-1	7	-	-	-	6	-	1	7	-	-	-	6	1				
02 大幡村	6	-	2	-	-	3	1	6	-	2	-	3	1				
03 八郷村	4	-	-	-	4	-	-	4	-	-	-	4	-				
04 二部村	1	-	-	-	-	1	-	1	-	-	-	1	-				
05 漕口町	13	-	2	2	-	5	4	13	-	2	2	5	4				
06 日光村2-1	-	-	-	-	-	-	-	-	-	-	-	-	-				
401 日商町	72	-	10	17	16	15	14	65	-	7	16	13	14				
01 大宮村	2	-	-	1	-	-	1	2	-	-	1	-	1				
02 阿毘縁村	8	-	1	3	3	4	1	7	-	1	2	3	1				
03 山上村	22	-	2	12	3	4	1	21	-	12	3	4	1				
04 多里村	4	-	-	-	-	-	2	4	-	2	-	-	2				
05 日野上村	11	-	2	2	5	1	1	11	-	2	2	5	1				
06 福栄村	15	-	3	1	3	6	2	11	-	1	2	6	2				
07 石見村	10	-	-	1	2	1	6	9	-	1	1	1	6				
402 日野町	13	-	4	3	-	1	5	13	-	4	3	-	5				
01 根雨町	6	-	-	-	-	1	5	6	-	-	-	1	5				
02 日野村	-	-	-	-	-	-	-	-	-	-	-	-	-				
03 黒坂町	7	-	4	3	-	-	-	7	-	4	3	-	3				
403 江府町	18	-	6	5	7	-	-	17	-	6	5	6	-				
01 日光村2-2	-	-	-	-	-	-	-	-	-	-	-	-	-				
02 米沢村	7	-	6	1	-	-	-	7	-	6	1	-	-				
03 江尾町	11	-	-	4	7	-	-	10	-	4	6	-	3				
04 神奈川村	-	-	-	-	-	-	-	-	-	-	-	-	4				

2 農業経営体

(29) 農業の従事日数階層別の農業に60日以上従事した役員・構成員  
(経営主を含む) 数 (団体経営体) (つづき)

単位：人

地 域	女						
	計	60日未満	60～99	100～149	150～199	200～249	250日以上
31 鳥取県	165	-	23	18	14	31	79
201 鳥取市	38	-	3	6	6	12	11
01 米里村	5	-	-	2	1	-	2
02 倉田村	1	-	-	-	1	-	-
03 面影村	-	-	-	-	-	-	-
04 神戸村	-	-	-	-	-	-	-
05 大和村	-	-	-	-	-	-	-
06 美穂村	-	-	-	-	-	-	-
07 大正村	-	-	-	-	-	-	-
08 東郷村	1	-	-	-	-	1	-
09 豊美村	1	-	-	-	-	1	-
10 明治村	-	-	-	-	-	-	-
11 湖山村	1	-	-	1	-	-	-
12 松保村	1	-	-	1	-	-	-
13 千代水村	5	-	-	-	1	4	-
14 吉岡村	1	-	-	-	-	-	-
15 大郷村	1	-	-	-	1	-	-
16 末恒村	1	-	-	1	-	-	-
17 津ノ井村	4	-	-	-	-	1	3
18 宇佐野村	-	-	-	-	-	-	-
19 成器村	-	-	-	-	-	-	-
20 大茅村	7	-	-	-	2	2	3
21 福部村	3	-	1	-	-	1	1
22 河原町	1	-	-	-	-	-	-
23 八上村	1	-	-	-	-	-	-
24 西郷村	1	-	-	-	-	-	-
25 散岐村	1	-	1	-	-	-	1
26 大村	1	-	-	-	-	-	-
27 用瀬町	-	-	-	-	-	-	-
28 社村	2	-	-	-	-	1	1
29 佐治村	1	-	-	-	-	-	-
30 宝木村	-	-	-	1	-	-	-
31 酒津村	1	-	-	-	-	-	-
32 瑞穂村	1	-	1	-	-	-	-
33 浜村町	1	-	-	-	-	-	-
34 渡坂村	1	-	-	-	-	1	-
35 鹿野町	1	-	-	-	-	1	-
36 小鷺河村	-	-	-	-	-	-	-
37 勝谷村	-	-	-	-	-	-	-
38 日置谷村	-	-	-	-	-	-	-
39 日置谷村	-	-	-	-	-	-	-
40 中郷村	1	-	-	-	-	1	-
41 勝部村	-	-	-	-	-	-	-
42 彦名村	17	-	4	5	1	-	7
43 崎津村	4	-	-	-	-	-	4
44 大徳津村	-	-	-	-	-	-	-
84 和田村	-	-	-	-	-	-	-

2 農業経営体

(29) 農業の従事日数階層別の農業に60日以上従事した役員・構成員  
(経営主を含む) 数 (団体経営体) (つづき)

単位：人

地 域	女						
	計	60日未満	60～99	100～149	150～199	200～249	250日以上
05 富益村	-	-	-	-	-	-	-
06 夜見村	2	-	1	1	-	-	-
07 米子市	-	-	-	-	-	-	-
08 成美村	-	-	-	-	-	-	-
09 尚徳村	-	-	-	-	-	-	-
10 五千石村	1	-	-	-	-	-	1
11 春日村	-	-	-	-	-	-	-
12 麻村	-	-	-	-	-	-	-
13 大高村	-	-	-	-	-	-	-
14 大和村	-	-	-	-	-	-	-
15 高麗村 2-2	-	-	-	-	-	-	-
16 淀江町	1	-	-	-	-	-	1
17 宇田川村	1	-	-	-	-	-	1
18 大和村	8	-	3	4	1	-	-
203 倉吉市	9	-	1	1	-	2	6
01 西郷村	-	-	-	-	-	-	-
02 上井町	-	-	-	-	-	-	-
03 倉吉町	-	-	-	-	-	-	-
04 小鴨村	-	-	-	-	-	-	-
05 上小鴨村	-	-	-	-	-	-	-
06 北谷村	3	-	-	-	-	-	3
07 高城村	2	-	-	-	-	1	1
08 社村	-	-	-	-	-	-	-
09 灘手村	1	-	-	-	-	-	1
10 上北条村	-	-	-	-	-	-	-
11 矢送村	2	-	-	-	-	-	1
12 蘭谷村	1	-	-	-	-	-	-
13 山守村	14	-	-	1	-	3	10
204 境港市	3	-	-	-	-	-	3
01 渡村	x	x	x	x	x	x	x
01 外江町	x	x	x	x	x	x	x
03 境町	2	-	-	-	-	-	2
04 上道村	8	-	-	-	-	-	5
05 余子村	6	-	-	-	1	2	3
06 中浜村	-	-	-	-	-	-	-
302 岩美町	-	-	-	-	-	-	-
01 大岩村	-	-	-	-	-	-	-
02 本庄村	5	-	-	-	1	2	2
03 小田村	-	-	-	-	-	-	-
04 網代村	-	-	-	-	-	-	-
05 浦富町	-	-	-	-	-	-	-
06 田後村	-	-	-	-	-	-	-
07 草村	-	-	-	-	-	-	-
08 岩井町	1	-	-	-	-	-	1
09 蒲生村	3	-	1	-	-	2	-
325 若桜町	3	-	-	-	-	-	-
01 若桜町	-	-	-	-	-	-	-
02 池田村	-	-	-	-	-	-	-

2 農業経営体

(29) 農業の従事日数階層別の農業に60日以上従事した役員・構成員  
(経営主を含む) 数 (団体経営体) (つづき)

単位：人

地 域	女					
	計	60日未満	100～149	150～199	200～249	250日以上
328 智頭町	3	-	-	-	1	2
01 智頭町	3	-	-	-	1	2
02 山郷村	-	-	-	-	-	-
329 八頭町	12	-	6	-	1	5
01 智茂村	1	-	-	-	-	1
02 国中村	-	-	-	-	-	-
03 大御門村	-	-	-	-	-	-
04 上私郷村	-	-	-	-	-	-
05 中私郷村	-	-	-	-	-	-
06 下私郷村	8	-	5	-	1	2
07 船岡村	2	-	-	-	-	2
08 大伊村	-	-	-	-	-	-
09 集村	-	-	-	-	-	-
10 安郷村	1	-	1	-	-	-
11 丹比村	-	-	-	-	-	-
12 八東村	-	-	-	-	-	-
364 三朝町	2	-	-	-	-	2
01 三朝村	-	-	-	-	-	-
02 三徳村	-	-	-	-	-	-
03 小畑村	-	-	-	-	-	-
04 旭村	2	-	-	-	-	2
05 竹田村	-	-	-	-	-	-
370 湯梨浜町	5	-	-	1	-	4
01 長瀬村	2	-	-	-	-	2
02 橋津村	-	-	-	-	-	-
03 宇野村	-	-	-	-	-	-
04 浅津村	1	-	-	-	-	1
05 泊村	2	-	-	-	-	2
06 金人村	-	-	-	-	-	-
07 東郷村	-	-	-	-	-	-
08 松崎村	-	-	-	-	-	-
09 花見村	-	-	-	-	-	-
371 琴浦町	14	-	2	-	-	8
01 浦安町	2	-	-	-	-	2
02 上郷村	6	-	-	-	-	6
03 下郷村	2	-	-	-	-	2
04 古布庄村	2	-	1	-	-	3
05 八橋町	2	-	1	-	-	3
06 赤碓町	1	-	-	-	-	1
07 成美村	1	-	-	1	-	2
08 以西村	-	-	-	-	-	-
09 安田村	-	-	-	-	-	-
372 北条町	11	-	-	1	1	6
01 中北条村	3	-	-	-	3	6
02 下北条村	2	-	-	1	1	4
03 栄村	-	-	-	-	-	-
04 大畷村	6	-	-	-	-	6
05 由良町	-	-	-	-	-	-

2 農業経営体

(29) 農業の従事日数階層別の農業に60日以上従事した役員・構成員  
(経営主を含む) 数 (団体経営体) (つづき)

単位：人

地 域	女					
	計	60日未満	100～149	150～199	200～249	250日以上
384 日吉津村	-	-	-	-	-	-
386 大山町	22	-	1	2	1	3
01 所子村	3	-	-	-	-	3
02 高麗村 2-1	3	-	-	-	-	3
03 大山村	3	-	-	-	-	3
04 光徳村	3	-	-	-	-	3
05 柳米屋町	3	-	-	-	-	3
06 名和村	3	-	-	-	-	3
07 庄内村	7	-	-	1	-	2
08 上中山村	1	-	-	1	-	2
09 下中山村	2	-	-	-	-	2
10 逢坂村	1	-	1	-	-	2
389 南部町	1	-	-	-	-	1
01 天津村	1	-	-	-	-	1
02 天国村	-	-	-	-	-	-
03 法勝寺村	-	-	-	-	-	-
04 上長田村	-	-	-	-	-	-
05 東長田村	-	-	-	-	-	-
06 手間村	-	-	-	-	-	-
07 賀野村	-	-	-	-	-	-
08 幡郷村 2-2	-	-	-	-	-	-
390 伯耆町	-	-	-	-	-	-
01 幡郷村 2-1	-	-	-	-	-	-
02 大幡村	-	-	-	-	-	-
03 八郷村	-	-	-	-	-	-
04 二郷村	-	-	-	-	-	-
05 薄口町	-	-	-	-	-	-
06 日光村 2-1	-	-	-	-	-	-
401 日南町	7	-	3	1	3	-
01 大宮村	1	-	-	-	-	1
02 阿毘麻村	1	-	-	-	-	1
03 山上村	1	-	-	-	-	1
04 多里村	-	-	-	-	-	-
05 日野上村	4	-	-	-	-	4
06 福栄村	1	-	2	1	1	5
07 石見村	-	-	-	-	-	-
402 日野町	-	-	-	-	-	-
01 根雨町	-	-	-	-	-	-
02 日野村	-	-	-	-	-	-
03 黒坂町	-	-	-	-	-	-
403 江府町	1	-	-	-	1	-
01 日光村 2-2	-	-	-	-	-	-
02 米沢村	1	-	-	-	-	1
03 江尾町	-	-	-	-	-	-
04 神奈川村	-	-	-	-	-	-

2 農業経営体  
(30) 年齢階層別の農業に60日以上従事した世帯員、役員・構成員(経営主を含む)数(総数)

単位：人

地 域	男 女 計														85歳以上	
	15～19歳	20～24	25～29	30～34	35～39	40～44	45～49	50～54	55～59	60～64	65～69	70～74	75～79	80～84		
31 鳥取県	19,613	45	116	246	365	484	521	642	1,137	2,400	3,988	3,795	2,500	2,003	1,356	31
201 鳥取市	3,976	8	19	40	70	83	87	131	197	507	856	773	478	427	299	201
01 鳥取市	-	-	1	7	5	8	4	8	10	26	43	40	18	19	20	01
02 米里村	129	-	-	1	3	4	3	4	3	22	34	23	15	8	9	02
03 倉田村	117	-	-	-	-	1	4	4	5	12	33	26	15	7	10	03
04 面影村	26	-	1	-	-	-	-	1	-	7	3	7	3	2	2	04
05 神戸村	66	-	-	-	2	2	-	2	3	9	11	7	10	16	8	05
06 大和村	99	-	-	-	4	3	5	3	3	7	20	22	13	8	9	06
07 美穂村	59	-	-	-	-	3	-	1	2	9	13	17	10	6	1	07
08 大正村	105	-	-	-	1	2	-	5	2	15	28	13	13	5	6	08
09 東郷村	76	-	-	4	1	-	2	3	5	15	22	13	7	3	3	09
10 豊美村	123	-	1	1	-	1	4	3	6	14	29	27	12	17	8	10
11 明治村	102	-	1	-	-	1	1	1	6	10	26	26	11	17	2	11
12 湖山村	45	-	-	-	1	1	1	-	5	4	8	11	5	6	3	12
13 松保村	66	-	-	-	1	2	4	3	6	6	23	9	6	4	2	13
14 千代水村	46	2	-	3	2	2	-	2	4	3	8	7	6	3	4	14
15 吉岡村	35	-	-	-	1	3	-	2	2	5	4	9	3	3	3	15
16 大郷村	72	-	-	1	-	1	3	2	4	9	14	15	4	4	5	16
17 末恒村	37	-	-	1	1	2	2	1	3	3	9	7	5	2	1	17
18 津ノ井村	98	-	-	1	1	2	2	1	6	8	13	20	15	19	10	18
19 字宿野村	299	-	3	6	4	6	2	10	23	48	72	39	28	26	32	19
20 成器村	54	-	-	-	3	-	2	1	2	8	14	7	11	6	2	20
21 大茅村	22	2	1	1	2	-	-	-	2	2	3	3	1	2	2	21
22 福部村	278	-	3	3	13	8	14	21	12	35	55	41	28	39	6	22
23 国英村	160	-	-	-	2	3	2	7	4	17	39	33	19	15	19	23
24 河原町	81	-	-	-	-	2	2	1	5	7	18	20	12	8	6	24
25 八上村	58	-	-	-	-	1	1	3	2	4	13	19	10	6	2	25
26 西郷村	160	-	-	1	4	2	2	3	4	20	31	29	22	21	21	26
27 散崎村	188	-	-	-	3	4	3	6	6	29	34	34	30	26	13	27
28 大村	75	-	-	-	1	1	1	3	5	13	18	14	5	8	6	28
29 甲瀬町	11	-	-	-	-	-	-	-	2	3	1	2	2	-	1	29
30 社村	83	1	-	1	2	-	1	2	4	7	18	14	13	10	10	30
31 佐治村	200	-	2	2	1	3	3	5	10	25	39	46	30	25	9	31
32 宝木村	86	-	1	1	1	1	-	5	5	12	21	17	10	8	4	32
33 酒建村	-	-	-	-	-	-	-	-	-	-	-	-	-	-	-	33
34 瑞穂村	93	-	2	1	1	2	2	1	4	16	30	18	2	3	11	34
35 浜村町	40	-	-	2	1	-	-	1	3	2	9	10	3	5	4	35
36 渡坂村	118	-	1	2	5	5	3	4	5	13	16	24	13	8	36	36
37 鹿野町	104	-	1	1	1	3	3	7	8	16	17	20	7	13	7	37
38 小鷺河村	38	1	-	-	-	-	1	-	4	3	10	12	5	2	-	38
39 勝各村	107	1	1	1	1	1	2	3	5	12	26	22	17	10	6	39
40 日置村	33	-	-	-	-	-	2	-	3	5	6	1	2	7	7	40
41 日置谷村	72	-	1	-	1	2	1	3	3	13	9	14	11	11	3	41
42 青谷町	11	-	-	-	-	-	-	1	2	1	2	3	3	1	1	42
43 中郷村	65	1	-	-	3	3	6	1	2	7	11	10	3	11	7	43
44 勝部村	30	-	-	-	-	1	1	-	1	5	3	8	4	2	5	44
202 米子市	1,984	5	7	18	24	54	40	53	108	214	412	418	275	216	140	202
01 彦名村	145	1	1	2	1	2	6	4	15	14	25	30	21	13	10	01
02 崎津村	89	-	-	1	1	1	5	3	6	10	18	14	11	15	4	02
03 大徳津村	19	-	-	-	-	-	-	-	-	1	1	8	2	4	3	03
84 和田村	43	-	-	1	1	-	-	2	3	6	8	8	5	7	2	04

2 農業経営体  
(30) 年齢階層別の農業に60日以上従事した世帯員、役員・構成員(経営主を含む)数(総数)

単位：人

地 域	男 女 計														85歳以上		
	計	15～19歳	20～24	25～29	30～34	35～39	40～44	45～49	50～54	55～59	60～64	65～69	70～74	75～79		80～84	
203 倉吉市	1,801	-	4	9	19	44	35	51	56	104	250	380	334	239	160	116	203
01 西郷村	63	-	2	2	2	1	1	-	2	8	5	17	7	10	4	5	01
02 上井町	25	-	-	-	-	1	2	1	-	1	4	7	5	2	3	1	02
03 倉吉町	52	-	-	-	-	1	2	1	-	-	8	12	10	8	5	5	03
04 小鴨村	159	-	-	1	2	7	4	4	3	10	23	27	32	17	14	15	04
05 上小鴨村	168	-	1	2	2	2	4	4	8	12	27	28	27	23	25	5	05
06 北谷村	257	-	1	1	5	7	7	10	7	22	35	56	49	22	20	06	
07 高城村	264	-	2	4	4	5	6	4	11	14	31	60	47	43	22	15	07
08 社村	258	-	2	4	4	11	5	6	12	8	37	52	46	35	23	15	08
09 灘手村	73	-	-	-	-	-	-	1	1	2	10	15	21	14	6	3	09
10 上北条村	79	-	-	-	-	2	-	1	-	2	14	16	20	13	6	4	10
11 矢送村	88	-	-	-	-	3	3	-	-	7	9	21	15	14	6	11	11
12 榎谷村	158	-	-	1	1	2	3	1	8	9	25	41	30	16	11	12	12
13 山守村	157	-	1	1	2	3	3	15	4	9	22	28	25	22	13	9	13
204 境港市	146	3	2	4	6	4	7	8	8	14	7	26	28	12	10	7	204
01 渡村	40	-	1	1	1	2	1	1	1	-	4	14	8	6	2	-	01
02 外江町	14	-	-	-	-	-	-	-	-	3	-	1	3	3	2	2	02
03 境町	x	x	x	x	x	x	x	x	x	x	x	x	x	x	x	x	03
04 上通村	x	x	x	x	x	x	x	x	x	x	x	x	x	x	x	x	04
05 余子村	19	1	1	1	1	1	1	2	2	2	3	3	2	-	1	1	05
06 中浜村	65	3	1	2	4	1	1	5	5	9	2	7	13	3	5	4	06
302 岩美町	353	-	1	2	5	8	2	8	8	23	47	91	68	39	35	16	302
01 大岩村	19	-	1	1	1	1	-	-	-	3	1	7	-	2	4	-	01
02 本庄村	95	-	-	2	2	3	-	2	4	7	11	24	16	10	12	4	02
03 小田村	98	-	-	-	-	2	1	4	1	3	12	22	27	12	7	7	03
04 網代村	-	-	-	-	-	-	-	-	-	-	-	-	-	-	-	-	04
05 浦富町	20	-	-	1	1	2	-	1	2	-	1	3	6	3	-	-	05
06 田後村	8	-	-	-	-	-	-	-	-	-	-	-	-	-	-	-	06
07 栗村	52	-	-	1	1	-	1	-	-	1	8	17	12	3	5	1	07
08 岩井町	61	-	-	-	-	1	-	-	-	7	14	17	4	8	5	4	08
09 蒲生村	156	-	1	2	2	1	5	4	4	11	9	32	37	25	16	9	325
325 若桜町	110	-	1	1	1	1	3	3	4	8	7	21	28	16	12	5	01
02 池田村	46	-	-	-	-	-	2	1	-	3	2	11	9	9	4	4	02

2 農業経営体  
 (30) 年齢階層別の農業に60日以上従事した世帯員、役員・構成員(経営主を含む)数(総数)

単位: 人

地 域	男 女 計															
	15 ～ 19歳	20 ～ 24	25 ～ 29	30 ～ 34	35 ～ 39	40 ～ 44	45 ～ 49	50 ～ 54	55 ～ 59	60 ～ 64	65 ～ 69	70 ～ 74	75 ～ 79	80 ～ 84	85歳以上	
328 智頭町	296	1	6	4	4	1	8	4	7	15	23	62	55	40	27	328
01 智頭町	277	1	6	4	4	1	8	4	7	14	21	57	55	38	24	01
02 山郷村	19	-	-	-	-	-	-	-	1	1	2	5	2	5	3	02
329 八頭町	1,202	2	3	14	12	12	25	18	31	62	143	267	277	147	85	329
01 智茂村	52	-	-	-	1	3	3	3	-	5	5	16	12	5	2	01
02 国中村	145	-	-	2	1	1	1	3	4	5	20	32	38	16	11	12
03 大御門村	122	-	-	1	1	3	1	1	2	4	15	28	29	14	9	15
04 上私郷村	65	-	-	-	-	-	-	-	-	6	5	9	17	16	9	3
05 中私郷村	106	-	-	1	1	1	1	3	4	6	12	23	28	12	6	10
06 下私郷村	116	1	2	1	1	1	3	1	3	6	14	29	25	13	12	5
07 船岡村	33	-	-	3	3	1	1	1	1	5	4	8	7	1	2	1
08 大伊村	56	-	-	-	-	-	-	2	3	5	5	7	13	11	5	5
09 集村	52	-	-	1	1	2	2	1	1	4	9	13	8	5	3	6
10 安郷村	119	-	1	1	1	1	2	1	1	7	11	26	29	15	10	10
11 丹比村	187	-	-	3	3	2	8	4	10	6	21	50	34	19	21	11
12 八東村	149	-	1	-	2	1	5	2	3	5	22	26	37	20	18	12
364 三朝町	338	-	2	1	3	3	6	8	7	18	49	81	51	35	44	364
01 三朝村	17	-	-	-	-	-	1	1	-	2	2	5	2	2	2	01
02 三徳村	44	-	-	-	1	1	2	1	1	2	7	8	7	4	7	02
03 小鹿村	55	-	-	-	-	-	3	-	-	4	14	4	9	8	10	03
04 旭村	191	-	2	1	2	1	2	5	5	12	25	53	24	19	23	18
05 竹田村	31	-	-	-	-	-	-	2	1	-	1	11	6	2	2	05
370 湯梨浜町	863	1	3	8	8	8	20	18	25	40	107	190	155	117	107	370
01 長瀬村	108	-	1	1	1	1	2	1	2	2	17	19	29	10	13	01
02 橋津村	15	-	-	-	-	-	2	-	-	4	2	2	3	1	1	02
03 宇野村	14	-	-	-	-	-	-	-	2	1	1	3	-	1	5	03
04 浅津村	79	-	-	1	1	1	1	-	2	8	9	22	13	6	11	04
05 泊村	116	-	1	1	2	1	4	4	2	8	11	18	14	19	21	12
06 金人村	166	-	1	1	1	2	6	5	8	5	30	36	30	18	11	13
07 東郷村	175	-	1	1	1	1	2	7	4	11	8	35	39	37	23	07
08 松崎村	4	-	-	-	-	-	-	-	-	1	1	2	-	-	-	08
09 花見村	186	1	-	2	2	3	4	1	5	3	26	53	28	23	15	09
371 琴浦町	1,454	2	1	2	22	35	44	49	53	88	170	261	263	208	163	371
01 浦安町	218	-	1	1	4	6	9	6	8	10	34	40	38	28	17	01
02 上郷村	156	-	-	-	1	1	1	4	8	8	14	24	45	23	21	7
03 下郷村	202	2	-	4	4	7	7	11	18	18	26	30	34	22	23	10
04 古布庄村	200	-	-	-	3	4	8	7	10	8	22	43	25	33	24	13
05 八橋町	140	-	-	3	3	6	4	5	3	11	18	28	23	14	12	13
06 赤碓町	103	-	-	1	1	4	-	2	2	5	13	23	24	16	7	4
07 成美村	176	-	1	1	3	1	6	5	4	10	17	30	30	25	10	10
08 以西村	133	-	-	2	4	3	3	2	3	13	17	23	21	17	9	08
09 安田村	126	-	1	-	2	2	6	5	7	5	9	20	19	23	17	10
372 北条町	1,418	1	10	25	36	47	47	56	45	129	174	267	241	147	121	372
01 北条村	219	-	3	1	6	4	4	6	6	23	19	45	42	31	22	9
02 下北条村	226	1	-	1	3	2	4	3	3	11	32	50	57	21	20	18
03 栄村	288	-	-	5	10	13	13	14	8	23	39	58	39	31	24	11
04 大蔵村	241	-	2	3	4	3	4	7	10	16	33	49	41	31	19	12
05 由良町	444	-	6	13	19	22	15	26	18	56	51	65	62	33	36	05

2 農業経営体  
(30) 年齢階層別の農業に60日以上従事した世帯員、役員・構成員(経営主を含む)数(総数)

地 域	男 女 計															85歳以上	
	15～19歳	20～24	25～29	30～34	35～39	40～44	45～49	50～54	55～59	60～64	65～69	70～74	75～79	80～84	85歳以上		
	計	15～19歳	20～24	25～29	30～34	35～39	40～44	45～49	50～54	55～59	60～64	65～69	70～74	75～79	80～84		85歳以上
384 日吉津村	148	-	-	-	-	2	2	5	-	10	21	30	34	17	11	16	384
386 大山町	2,101	3	8	15	31	54	64	88	96	112	229	380	433	286	170	132	386
01 所子村	264	-	1	4	3	7	6	6	10	18	32	49	60	39	15	17	01
02 高麗村2-1	226	-	-	4	3	5	4	11	8	9	19	35	52	39	21	16	02
03 大山村	278	-	-	1	-	7	10	9	6	11	24	67	77	35	16	15	03
04 光徳村	194	-	1	-	4	8	2	8	12	7	18	37	33	31	21	12	04
05 御采屋町	11	-	1	1	1	1	-	-	-	-	-	-	-	3	-	3	05
06 名和村	199	1	1	3	7	5	5	11	17	12	24	30	38	21	12	12	06
07 庄内村	211	-	2	2	2	5	15	5	9	12	31	31	41	21	20	17	07
08 上中山村	250	2	4	1	4	8	9	13	13	14	31	38	51	29	14	19	08
09 下中山村	192	-	1	2	1	3	2	11	10	10	22	37	37	34	19	4	09
10 蓮坂村	276	-	-	-	7	5	11	14	10	19	28	55	44	34	32	17	10
389 南部町	843	2	-	6	7	6	26	23	29	54	104	169	161	106	89	61	389
01 天津村	161	-	-	2	2	1	8	11	9	9	17	30	29	20	17	6	01
02 天国村	108	-	-	-	-	2	6	2	3	7	12	28	23	14	6	5	02
03 法勝寺村	114	2	1	1	3	2	2	1	2	8	15	24	22	13	9	11	03
04 上長田村	59	-	-	-	-	-	1	1	1	3	9	10	17	8	6	3	04
05 東長田村	59	-	-	2	-	-	-	1	-	7	8	9	10	1	7	14	05
06 手間村	117	-	-	-	1	1	4	4	5	3	17	20	24	20	11	7	06
07 賀野村	206	-	-	1	1	1	5	3	9	17	24	41	34	26	32	12	07
08 嚙郷村2-2	19	-	-	-	-	-	-	-	-	-	2	7	2	4	1	3	08
390 伯耆町	1,069	1	-	6	16	22	15	21	40	58	144	209	218	137	106	76	390
01 嚙郷村2-1	136	-	1	1	3	2	-	3	2	8	17	25	32	19	19	6	01
02 大幡村	145	-	-	-	3	2	5	4	7	12	14	26	27	18	13	14	02
03 八郷村	251	-	-	3	1	7	3	3	9	11	31	53	59	34	15	22	03
04 二部村	162	-	-	-	4	2	-	5	3	7	27	28	32	25	18	11	04
05 漕口町	250	1	-	1	6	5	6	3	12	13	36	52	49	27	22	17	05
06 日光村2-1	125	-	-	1	1	3	1	3	7	7	19	25	19	14	19	6	06
401 日南町	710	-	-	3	11	11	24	21	24	46	114	133	119	84	72	48	401
01 大宮村	64	-	-	-	2	2	2	2	3	1	7	10	10	17	8	1	01
02 阿毘縁村	59	-	-	-	3	2	2	2	2	6	12	9	5	10	5	2	02
03 山上村	122	-	-	1	2	1	1	4	9	7	26	24	16	8	14	9	03
04 多里村	70	-	-	-	1	1	3	2	2	5	10	19	9	5	4	9	04
05 日野上村	79	-	-	-	2	2	3	4	-	7	14	18	14	5	6	4	05
06 福栄村	117	-	-	-	1	1	5	2	8	11	19	14	16	14	15	12	06
07 石見村	199	-	-	2	2	2	8	5	1	9	26	39	49	25	20	11	07
402 日野町	267	1	-	1	1	6	8	3	5	18	38	55	47	36	27	21	402
01 根雨町	59	1	-	-	-	-	3	1	4	7	7	13	10	4	6	3	01
02 日野村	91	-	-	-	-	2	4	-	-	5	14	16	16	13	13	8	02
03 黒坂町	117	-	-	-	1	1	1	2	1	6	17	26	21	19	8	10	03
403 江府町	488	-	2	3	5	7	9	9	20	30	50	87	83	72	70	41	403
01 日光村2-2	59	-	-	-	1	1	1	1	3	1	7	19	11	5	11	7	01
02 米沢村	222	-	1	1	1	2	5	6	10	20	43	39	37	26	13	02	02
03 江尾町	112	-	1	2	2	5	1	2	3	5	20	17	17	11	17	9	03
04 神奈川村	95	-	-	-	2	-	2	-	4	4	4	16	16	19	16	12	04

単位：人

2 農業経営体  
 (30) 年齢階層別の農業に60日以上従事した世帯員、役員・構成員(経営主を含む)数(総数)(つづき)

単位: 人

地 域	男													計		
	15～19歳	20～24	25～29	30～34	35～39	40～44	45～49	50～54	55～59	60～64	65～69	70～74	75～79		80～84	85歳以上
31 鳥取県	14	34	84	198	282	365	373	466	774	1,536	2,534	2,389	1,425	1,035	709	31
201 鳥取市	-	6	13	33	55	63	67	100	137	340	554	518	270	222	152	201
01 鳥取市	-	-	-	4	4	5	3	5	6	17	27	22	13	10	7	01
02 米里村	-	-	-	1	1	4	1	1	3	11	22	16	5	3	5	02
03 倉田村	-	-	-	-	-	-	4	2	3	9	18	19	8	4	7	03
04 面影村	-	-	-	-	-	-	-	1	-	6	3	7	2	1	1	04
05 神戸村	-	-	-	-	-	2	-	3	3	3	8	6	4	8	6	05
06 大和村	-	-	-	-	4	2	4	2	1	7	16	17	7	5	3	06
07 美穂村	-	-	-	-	-	1	-	1	1	7	10	12	6	5	1	07
08 大正村	-	-	-	-	1	2	-	2	1	10	17	18	10	2	2	08
09 東郷村	-	-	-	4	-	-	1	1	3	11	14	12	1	3	2	09
10 豊美村	-	-	1	1	-	4	3	5	5	9	20	18	7	7	2	10
11 明治村	-	-	-	1	1	1	1	1	2	6	17	21	7	9	1	11
12 湖山村	-	-	-	-	1	-	1	-	3	1	6	6	4	2	2	12
13 松保村	-	-	-	-	1	2	3	1	5	6	15	8	2	2	1	13
14 千代水村	-	2	-	2	1	-	-	1	4	1	3	4	3	2	-	14
15 吉岡村	-	-	-	1	1	3	2	1	1	5	4	6	2	-	1	15
16 大郷村	-	-	-	1	1	1	2	4	1	6	8	10	8	2	3	16
17 末恒村	-	-	-	1	1	1	2	1	3	6	8	6	4	2	2	17
18 津ノ井村	-	-	-	1	1	2	2	1	4	5	8	10	7	10	5	18
19 字岱野村	-	-	-	-	3	5	1	9	17	29	50	31	14	11	16	19
20 成器村	-	-	-	-	3	-	-	1	1	5	10	4	7	2	2	20
21 大茅村	-	2	1	1	2	-	-	1	1	1	1	3	-	1	1	21
22 福部村	-	-	2	2	7	6	6	18	7	24	33	23	16	24	4	22
23 国英村	-	-	-	-	2	2	1	3	1	8	20	24	12	7	8	23
24 河原町	-	-	-	-	-	1	1	1	4	6	7	15	5	6	4	24
25 八上村	-	-	-	-	-	1	1	-	1	2	6	12	4	4	1	25
26 西郷村	-	-	-	1	3	1	1	3	4	11	20	15	14	9	11	26
27 散岐村	-	-	-	-	3	2	3	5	4	19	18	22	17	11	7	27
28 大村	-	-	-	-	1	1	1	1	2	8	14	9	4	3	3	28
29 用瀬町	-	-	-	-	-	-	-	-	2	2	1	1	2	-	1	29
30 社村	-	-	-	1	2	-	1	1	4	7	10	13	6	4	6	30
31 佐治村	-	-	-	2	1	2	3	5	6	16	25	22	20	13	6	31
32 宝木村	-	-	-	1	1	1	1	5	3	10	14	13	6	4	1	32
33 酒建村	-	-	-	-	-	-	-	-	-	-	-	-	-	-	-	33
34 瑞穂村	-	-	2	1	1	2	2	1	3	11	21	10	-	-	5	34
35 浜村町	-	-	-	1	1	-	-	1	2	2	6	7	1	2	2	35
36 渡坂村	-	-	-	1	1	-	-	1	1	10	8	11	8	8	4	36
37 鹿野町	-	-	-	1	4	5	3	4	6	15	14	14	7	8	4	37
38 小鷲河村	-	1	-	-	1	3	1	1	3	1	8	9	4	1	3	38
39 勝各村	-	1	1	1	1	1	2	2	5	9	19	14	9	5	3	39
40 日置村	-	-	-	-	-	-	2	-	1	4	6	-	1	4	5	40
41 日置谷村	-	-	1	-	1	2	1	2	2	7	7	10	5	8	-	41
42 青谷町	-	-	-	-	-	1	-	1	-	1	2	1	1	1	1	42
43 中郷村	-	-	-	-	2	2	6	1	2	5	10	6	2	8	4	43
44 勝部村	-	-	-	-	-	1	1	1	1	5	2	6	2	2	4	44
202 米子市	-	3	4	16	19	41	31	33	71	129	252	260	157	107	72	202
01 彦名村	-	-	1	1	1	2	5	1	8	5	15	16	11	5	8	01
02 崎津村	-	-	-	1	1	1	3	2	3	6	11	6	4	10	1	02
03 大徳津村	-	-	-	-	-	-	-	-	-	1	-	4	1	1	2	03
84 和田村	-	-	-	1	1	-	-	1	2	3	5	3	4	3	2	04



2 農業経営体  
 (30) 年齢階層別の農業に60日以上従事した世帯員、役員・構成員(経営主を含む)数(総数)(つづき)

地 域	男													85歳以上				
	15～19歳	20～24	25～29	30～34	35～39	40～44	45～49	50～54	55～59	60～64	65～69	70～74	75～79		80～84			
計																		
203 倉吉市																		
05 高益村	39	-	-	1	1	3	2	-	-	5	4	5	11	8	-	05		
06 萩見村	27	-	1	4	4	3	1	1	4	4	4	4	5	1	2	06		
07 米子市	180	2	4	7	4	7	3	11	17	31	46	20	15	16	07			
08 成美村	60	-	-	1	1	1	2	2	8	19	13	7	4	2	08			
09 尚徳村	93	-	-	2	2	2	4	7	11	18	16	14	10	8	09			
10 五千石村	68	-	-	2	2	1	4	2	9	20	13	9	4	6	10			
11 春日村	103	1	6	3	2	3	7	3	11	26	18	13	8	5	11			
12 藤村	47	-	-	2	2	3	3	3	11	11	14	7	5	1	12			
13 大高村	89	1	1	2	2	4	1	4	11	16	28	9	7	5	13			
14 眞村	79	-	-	3	3	1	6	1	10	18	19	6	7	4	14			
15 高麗村2-2	10	-	-	1	1	1	2	2	2	3	3	3	1	1	15			
16 延江町	66	-	-	3	3	1	1	5	6	13	16	12	4	2	16			
17 宇田川村	93	-	-	6	6	3	2	7	9	21	22	10	9	4	17			
18 大和村	79	-	-	2	2	4	1	5	8	19	14	13	5	3	18			
204 境港市																		
01 西郷村	1,144	4	8	15	30	29	41	45	70	166	255	203	143	78	57	203		
02 上井町	38	-	-	1	1	1	1	1	4	5	10	7	1	1	2	01		
03 倉吉町	16	-	-	-	-	1	1	-	2	5	4	4	2	2	02			
04 小鴨村	30	-	-	1	2	2	4	-	-	8	5	4	2	5	03			
05 上小鴨村	104	1	2	1	6	4	4	3	9	17	18	19	10	6	04			
06 北谷村	107	1	2	2	3	3	3	8	9	18	20	16	14	10	05			
07 高城村	154	-	1	1	4	6	7	5	15	22	29	29	13	10	06			
08 社村	170	-	1	3	3	5	3	9	8	19	43	29	27	11	07			
09 灘手村	156	2	2	3	7	3	6	7	6	19	37	26	19	12	08			
10 上北条村	46	-	-	-	-	1	1	1	2	5	11	12	8	4	09			
11 矢送村	54	-	-	-	2	-	-	-	1	11	10	14	10	2	10			
12 榎谷村	65	-	-	-	1	3	3	-	6	16	12	12	10	4	11			
13 山守村	97	-	1	1	1	2	1	7	5	20	24	16	10	4	12			
302 岩美町																		
01 渡村	87	3	1	2	4	4	4	4	10	3	16	17	6	5	5	204		
02 外江町	25	-	-	1	2	1	1	-	-	1	9	5	3	2	-	01		
03 境町	6	-	-	-	-	-	-	-	1	-	-	2	1	1	1	02		
04 上通村	x	x	x	x	x	x	x	x	x	x	x	x	x	x	x	03		
05 余子村	x	x	x	x	x	x	x	x	x	x	x	x	x	x	x	04		
06 中浜村	12	-	-	1	1	-	-	2	2	2	2	2	-	-	-	05		
302 岩美町																		
01 大岩村	39	3	1	2	1	3	2	7	7	2	5	6	2	2	3	06		
02 本庄村	245	-	1	2	5	6	1	4	17	33	67	52	27	17	6	302		
03 小田村	17	1	1	1	1	1	1	1	3	1	6	2	2	3	3	01		
04 網代村	58	-	-	2	2	2	2	4	4	7	11	14	5	6	3	02		
05 浦富町	68	-	-	-	2	2	3	1	3	6	17	20	9	4	3	03		
06 田後村	16	-	-	-	-	-	1	1	-	-	-	-	-	-	-	04		
07 眞村	5	-	-	-	-	-	-	-	-	-	3	4	3	-	-	05		
08 岩井町	43	-	-	-	-	-	-	-	1	-	-	3	-	1	-	06		
09 蒲生村	38	-	-	1	1	1	1	2	2	8	16	9	2	2	2	07		
325 若桜町																		
01 若桜町	100	-	-	2	1	3	4	3	8	5	20	22	12	6	6	325		
02 池田村	70	-	-	1	1	2	3	3	5	4	15	16	12	5	3	01		
302 岩美町	30	-	-	-	-	1	1	-	3	1	5	6	8	1	3	02		

単位：人

2 農業経営体  
 (30) 年齢階層別の農業に60日以上従事した世帯員、役員・構成員(経営主を含む)数(総数)(つづき)

単位: 人

地 域	男													85歳以上		
	15～19歳	20～24	25～29	30～34	35～39	40～44	45～49	50～54	55～59	60～64	65～69	70～74	75～79		80～84	
328 智頭町	181	1	4	4	4	6	3	5	12	15	37	35	24	20	15	328
01 智頭町	170	1	4	4	4	6	3	4	11	14	35	35	23	17	13	01
02 山郷村	11	-	-	-	-	-	-	1	1	2	-	-	1	3	2	02
329 八頭町	727	-	2	3	11	10	13	25	40	97	163	167	82	57	39	329
01 智茂村	31	-	-	-	1	2	-	-	3	4	8	9	4	-	-	01
02 国中村	86	-	-	-	2	1	3	2	4	14	18	24	10	4	3	02
03 大御門村	68	-	-	-	1	2	-	2	4	8	16	15	6	4	10	03
04 上私郷村	45	-	-	-	-	-	-	-	5	4	6	13	9	7	1	04
05 中私郷村	58	-	-	-	1	2	2	4	3	8	13	14	8	3	1	05
06 下私郷村	68	-	1	2	1	1	2	2	3	8	17	16	6	6	3	06
07 船岡村	27	-	-	-	2	1	1	1	4	4	8	4	1	2	2	07
08 大伊村	34	-	-	-	-	-	2	3	2	4	3	8	6	4	2	08
09 集村	30	-	-	-	1	1	-	1	2	6	9	3	4	-	3	09
10 安郷村	69	-	-	-	1	1	-	-	5	7	15	20	9	5	5	10
11 丹比村	122	-	-	-	3	2	4	9	3	33	33	21	7	13	6	11
12 八東村	89	-	1	-	1	4	1	2	2	15	17	20	12	9	5	12
364 三朝町	227	-	1	1	3	4	4	7	13	32	62	38	21	22	19	364
01 三朝村	10	-	-	-	1	1	-	-	-	2	2	2	1	2	2	01
02 三徳村	30	-	-	-	1	1	1	1	1	6	6	5	4	3	2	02
03 小鹿村	32	-	-	-	1	1	-	-	2	12	2	7	3	4	1	03
04 旭村	131	-	1	1	2	2	2	5	10	43	19	11	12	11	11	04
05 竹田村	24	-	-	-	-	-	1	1	-	-	9	5	2	1	5	05
370 湯梨浜町	526	1	2	8	6	18	14	21	28	62	125	84	63	59	35	370
01 長瀬村	65	-	-	1	1	2	1	2	1	9	12	15	8	6	7	01
02 橋津村	9	-	-	-	-	1	-	-	-	2	2	1	2	1	-	02
03 宇野村	9	-	-	-	-	-	-	1	1	1	2	-	-	4	-	03
04 浅津村	51	-	-	-	1	1	-	2	6	8	11	10	3	5	4	04
05 泊村	72	-	-	-	2	3	3	2	6	9	14	4	11	10	8	05
06 金人村	99	-	1	1	2	6	2	7	3	13	26	15	10	5	8	06
07 東郷村	105	-	1	1	1	2	7	4	9	4	21	18	20	14	3	07
08 松崎村	4	-	-	-	-	-	-	-	1	1	2	-	-	-	-	08
09 花見村	112	1	-	-	2	1	1	3	1	15	35	21	9	14	5	09
371 琴浦町	885	2	1	17	15	28	36	35	65	106	152	166	111	85	52	371
01 浦安町	130	-	1	2	5	5	5	6	10	21	25	21	16	6	6	01
02 上郷村	92	-	-	-	1	1	2	4	7	8	13	27	15	8	6	02
03 下郷村	121	2	-	4	4	4	6	5	13	17	19	11	14	5	3	03
04 古布庄村	120	-	-	-	3	5	5	8	4	14	24	14	18	14	7	04
05 八橋町	89	-	-	-	1	5	3	1	7	10	17	16	10	7	8	05
06 赤碓町	68	-	4	4	4	4	4	2	3	7	15	17	8	6	2	06
07 成美村	106	-	1	1	2	5	4	2	8	9	16	23	15	14	6	07
08 以西村	78	-	-	1	3	1	2	1	9	14	12	16	8	6	5	08
09 安田村	81	-	1	-	2	1	4	6	4	6	13	13	10	10	6	09
372 北条町	816	1	6	13	28	34	30	27	78	86	146	152	76	62	40	372
01 北条村	118	-	2	1	6	3	2	4	13	11	24	24	15	9	4	01
02 下北条村	143	1	-	-	2	4	3	3	8	19	30	38	11	12	11	02
03 栄村	168	-	4	9	9	8	8	5	15	20	30	27	12	15	6	03
04 大蔵村	143	-	2	2	2	9	6	7	11	13	28	29	16	10	6	04
05 由良町	244	-	4	5	15	13	11	8	31	23	34	34	22	16	13	05

2 農業経営体  
 (30) 年齢階層別の農業に60日以上従事した世帯員、役員・構成員(経営主を含む)数(総数)(つづき)

地 域	男														85歳以上	
	15～19歳	20～24	25～29	30～34	35～39	40～44	45～49	50～54	55～59	60～64	65～69	70～74	75～79	80～84		
384 日吉津村	93	-	-	-	2	2	4	-	4	16	21	22	9	7	6	384
386 大山町	1,285	3	7	14	22	40	43	60	73	137	231	266	159	92	71	386
01 所子村	165	-	1	1	2	6	4	4	8	22	31	35	24	12	7	01
02 高麗村2-1	132	-	3	3	2	4	2	7	5	11	21	30	20	10	10	02
03 大山村	174	-	1	1	-	4	7	8	4	18	41	53	20	7	7	03
04 光徳村	117	-	1	1	1	5	2	5	6	9	19	19	18	6	6	04
05 御来屋町	110	-	1	1	1	1	-	-	-	-	1	-	2	-	3	05
06 名和村	123	1	-	3	6	4	4	7	13	19	20	13	8	8	8	06
07 庄内村	140	-	2	1	4	4	10	5	8	20	29	29	14	8	12	07
08 上中山村	150	2	4	1	3	5	7	9	10	16	21	33	15	8	7	08
09 下中山村	115	-	1	2	1	2	1	7	8	13	23	22	17	8	2	09
10 蓮坂村	159	-	-	-	6	5	6	8	14	15	34	25	16	15	9	10
389 南部町	569	2	-	5	7	5	21	18	38	77	113	109	70	50	31	389
01 天津村	116	-	1	1	2	1	7	11	5	13	19	19	15	11	3	01
02 天国村	77	-	-	1	1	1	5	1	5	10	15	21	9	5	4	02
03 法勝寺村	76	2	-	1	3	1	1	1	6	10	18	11	10	4	6	03
04 上長田村	40	-	-	-	-	-	1	1	2	9	6	11	5	4	1	04
05 東長田村	39	-	-	2	-	-	-	1	5	7	5	9	1	4	5	05
06 手間村	83	-	-	1	1	1	4	2	4	14	19	19	12	1	3	06
07 賀野村	127	-	1	1	1	1	3	1	13	13	32	18	16	14	7	07
08 嚙郷村2-2	11	-	-	-	-	-	-	-	-	1	4	1	2	1	2	08
390 伯耆町	672	1	-	5	13	19	13	13	40	87	141	136	76	58	40	390
01 嚙郷村2-1	83	-	1	1	2	2	-	2	2	16	19	19	10	10	3	01
02 大郷村	94	-	-	3	3	4	4	2	11	9	18	20	7	7	2	02
03 八郷村	151	-	-	3	1	6	3	2	9	17	32	34	22	5	10	03
04 二部村	104	-	-	-	1	2	2	4	3	18	23	19	12	13	7	04
05 漕口町	167	1	-	1	6	4	5	2	8	22	38	34	16	14	9	05
06 日光村2-1	73	-	-	1	1	3	1	1	4	11	14	10	9	9	4	06
401 日南町	470	-	-	3	9	11	18	17	34	86	91	67	54	34	26	401
01 大宮村	40	-	-	1	2	1	1	2	3	5	6	2	12	6	-	01
02 阿毘縁村	44	-	-	2	2	2	1	2	4	10	7	2	8	4	1	02
03 山上村	84	-	-	1	2	1	1	2	8	18	20	9	2	8	6	03
04 多里村	46	-	-	-	1	1	3	2	3	7	13	8	1	2	5	04
05 日野上村	56	-	-	2	2	2	2	3	4	12	14	9	4	2	2	05
06 福栄村	69	-	-	1	1	1	4	2	7	10	12	9	7	3	6	06
07 石見村	131	-	-	2	1	2	6	4	1	22	22	30	19	9	6	07
402 日野町	167	1	-	1	1	4	7	3	14	22	35	29	19	17	11	402
01 根雨町	38	1	-	-	-	2	2	1	6	5	8	7	1	4	1	01
02 日野村	57	-	-	-	-	1	4	-	7	10	11	11	7	8	5	02
03 黒坂町	72	-	-	1	1	3	1	2	4	10	17	11	11	5	5	03
403 江府町	299	-	2	2	4	6	8	4	22	37	53	46	38	37	26	403
01 日光村2-2	35	-	1	-	-	1	1	-	3	6	6	4	4	6	4	01
02 米沢村	134	-	-	-	1	1	4	3	15	15	28	20	20	13	8	02
03 江尾町	71	-	1	2	1	5	1	1	3	14	11	12	4	7	5	03
04 神奈川村	59	-	-	-	1	-	2	-	4	2	8	10	10	11	9	04

単位：人

2 農業経営体  
(30) 年齢階層別の農業に60日以上従事した世帯員、役員・構成員(経営主を含む)数(総数)(つづき)

単位：人

地 域	女														計		
	15～19歳	20～24	25～29	30～34	35～39	40～44	45～49	50～54	55～59	60～64	65～69	70～74	75～79	80～84		85歳以上	
31 鳥取県	7,395	1	11	32	48	83	119	148	176	363	864	1,454	1,406	1,075	968	647	31
201 鳥取市	1,446	1	2	6	48	7	15	20	31	60	167	302	255	208	205	147	201
01 鳥取市	85	-	-	-	3	1	3	1	3	4	9	16	18	5	9	13	01
02 米里村	53	-	-	-	2	-	-	2	-	-	11	12	7	10	5	4	02
03 倉田村	43	-	-	-	1	-	-	1	2	2	3	15	7	7	3	3	03
04 面影村	4	-	-	-	-	-	-	-	-	-	1	-	-	1	1	04	04
05 神戸村	26	-	-	-	-	-	-	-	2	2	4	3	1	6	8	2	05
06 大和村	31	-	-	-	-	-	1	1	1	1	2	4	5	6	3	6	06
07 美穂村	16	-	-	-	-	-	-	-	1	1	2	3	5	4	1	-	07
08 大正村	40	-	-	-	-	-	-	-	3	2	5	11	10	3	3	4	08
09 東郷村	24	-	-	-	1	-	1	1	-	1	4	8	1	6	-	1	09
10 豊美村	46	-	-	-	-	-	1	-	-	5	9	9	9	5	10	6	10
11 明治村	35	-	-	-	-	-	-	-	-	4	4	9	5	4	8	1	11
12 湖山村	19	-	-	-	-	-	1	-	-	2	3	2	5	1	4	1	12
13 松保村	20	-	-	-	-	-	1	1	2	1	-	8	1	4	2	1	13
14 千代水村	23	-	-	-	1	-	-	-	1	-	2	5	3	3	1	4	14
15 吉岡村	11	-	-	-	-	-	-	-	1	1	-	-	3	1	2	15	15
16 大郷村	26	-	-	-	-	-	-	1	-	1	3	6	5	6	3	2	16
17 末恒村	8	-	-	-	-	-	1	-	-	-	1	3	1	1	-	1	17
18 津ノ井村	42	-	-	-	-	-	-	-	-	2	3	5	10	8	9	5	18
19 字宿野村	106	-	-	-	-	1	1	1	1	6	19	22	8	14	15	16	19
20 成器村	19	-	-	-	-	-	-	-	-	1	3	4	3	4	4	-	20
21 大茅村	8	-	-	-	-	-	-	-	-	1	1	2	-	1	1	2	21
22 福部村	106	-	-	1	1	6	2	8	3	5	11	22	18	12	15	2	22
23 国英村	72	-	-	-	-	-	1	1	4	3	9	19	9	7	8	11	23
24 河原町	31	-	-	-	-	-	1	1	-	1	11	11	5	7	2	24	24
25 八上村	26	-	-	-	-	-	-	-	-	1	2	7	7	6	2	1	25
26 西郷村	67	-	-	-	-	1	1	1	-	9	9	11	14	8	12	10	26
27 散岐村	77	-	-	-	-	2	2	-	1	2	10	16	12	13	15	6	27
28 大村	25	-	-	-	-	-	-	-	1	1	5	4	5	1	5	3	28
29 甲瀬町	2	-	-	-	-	-	-	-	-	1	1	-	1	-	-	-	29
30 社村	28	-	1	-	-	-	-	-	1	-	8	8	1	7	6	4	30
31 佐治村	78	-	-	1	-	-	1	-	-	4	9	14	24	10	12	3	31
32 宝木村	26	-	-	-	-	-	-	-	-	2	2	7	4	4	4	3	32
33 酒津村	-	-	-	-	-	-	-	-	-	-	-	-	-	-	-	-	33
34 瑞穂村	34	-	-	-	-	-	-	-	-	1	5	9	8	2	3	6	34
35 浜村町	15	-	-	-	1	-	-	-	-	1	3	3	3	2	3	2	35
36 渡坂村	40	-	-	-	1	-	-	-	-	1	3	8	8	8	5	4	36
37 鹿野町	26	-	1	-	-	-	-	-	3	2	1	3	6	-	5	3	37
38 小鷺河村	10	-	-	-	-	-	-	-	1	1	2	2	3	1	1	-	38
39 勝各村	35	-	-	-	-	-	-	-	1	1	3	7	8	8	5	3	39
40 日置村	10	-	-	-	-	-	-	-	-	2	1	1	1	1	3	2	40
41 日置谷村	26	-	-	-	-	-	-	-	1	1	6	2	4	6	3	3	41
42 青谷町	4	-	-	-	-	-	-	-	-	-	1	1	1	2	1	-	42
43 中郷村	17	1	-	-	-	1	1	-	-	2	1	1	4	1	3	3	43
44 勝部村	6	-	-	-	-	-	-	-	-	1	1	1	2	2	-	1	44
202 米子市	789	-	2	3	2	5	13	9	20	37	85	160	158	118	109	68	202
01 彦名村	66	-	1	-	1	-	-	1	3	7	9	10	14	10	8	2	01
02 崎津村	40	-	-	-	-	-	-	2	1	3	4	7	8	7	5	3	02
03 大徳津村	10	-	-	-	-	-	-	-	-	-	-	1	4	1	3	1	03
84 和田村	18	-	-	-	-	-	-	-	1	1	3	3	5	1	4	-	04

2 農業経営体  
 (30) 年齢階層別の農業に60日以上従事した世帯員、役員・構成員(経営主を含む)数(総数)(つづき)

単位: 人

地 域	女														85歳以上		
	計	15～19歳	20～24	25～29	30～34	35～39	40～44	45～49	50～54	55～59	60～64	65～69	70～74	75～79		80～84	
05 高森村	32	-	-	-	1	1	-	-	1	2	-	6	6	6	8	1	05
06 萩見村	20	-	1	-	1	1	1	1	4	4	4	4	3	2	2	3	06
07 米子市	123	-	-	-	1	1	2	1	4	4	11	27	24	16	18	15	07
08 成美村	33	-	-	-	-	1	-	-	-	3	6	5	6	7	3	3	08
09 尚徳村	64	-	-	-	1	1	1	-	4	1	5	17	11	10	9	5	09
10 五千石村	45	-	-	-	-	-	-	-	-	2	4	10	10	5	7	10	10
11 春日村	63	-	-	-	-	3	1	1	-	4	6	11	10	11	8	9	11
12 藤村	30	-	-	-	-	1	1	1	2	2	7	7	7	4	3	12	12
13 大高村	49	-	-	-	1	1	-	-	1	3	3	10	10	10	7	4	13
14 眞村	55	-	-	-	-	2	1	1	-	1	11	10	11	9	7	3	14
15 高麗村2-2	5	-	-	-	-	-	-	-	-	-	2	2	1	2	-	-	15
16 淀江町	26	-	1	2	-	2	-	-	-	1	2	7	5	3	3	-	16
17 宇田川村	60	-	-	-	-	-	-	-	1	1	4	16	17	8	9	4	17
18 大和村	50	-	-	-	1	-	-	1	2	1	9	9	6	6	9	6	18
203 倉吉市	657	-	1	4	14	6	10	11	11	34	84	125	131	96	82	59	203
01 西郷村	25	-	1	1	1	1	-	-	1	4	-	7	2	3	3	3	01
02 上井町	9	-	-	-	1	-	-	-	-	2	2	2	1	1	1	1	02
03 倉吉町	22	-	-	-	-	-	-	-	-	-	3	4	5	4	3	3	03
04 小鴨村	55	-	-	-	1	-	-	-	-	1	9	9	13	7	8	10	04
05 上小鴨村	61	-	-	-	1	1	1	-	-	3	9	8	11	9	15	3	05
06 北谷村	103	-	-	-	1	1	1	3	2	7	13	24	20	9	12	11	06
07 高城村	94	-	1	1	2	1	1	1	6	12	17	17	18	16	11	6	07
08 社村	102	-	-	-	1	4	2	5	2	2	18	15	20	16	11	8	08
09 灘手村	27	-	-	-	-	-	-	-	-	-	5	4	9	6	2	1	09
10 上北条村	25	-	-	-	-	-	1	-	-	1	3	6	6	3	4	1	10
11 矢送村	23	-	-	-	-	-	-	-	-	2	3	5	3	4	2	4	11
12 榎谷村	61	-	-	-	1	2	-	1	4	4	5	17	14	6	7	4	12
13 山守村	50	-	-	-	-	1	4	-	-	4	5	7	9	12	3	4	13
204 境港市	59	-	1	2	2	1	4	4	4	4	4	10	11	6	5	2	204
01 渡村	15	-	-	-	-	-	-	-	1	-	3	5	3	3	-	-	01
01 外江町	8	-	-	-	-	-	-	-	2	-	-	1	1	2	1	1	02
03 境町	x	x	x	x	x	x	x	x	x	x	x	x	x	x	x	x	03
04 上通村	x	x	x	x	x	x	x	x	x	x	x	x	x	x	x	x	04
05 余子村	7	1	1	1	2	1	2	1	1	1	1	1	1	-	1	1	05
06 中浜村	26	-	-	-	2	-	2	3	2	2	-	2	7	1	3	1	06
302 岩美町	108	-	-	-	2	1	1	4	4	6	14	24	16	12	18	10	302
01 大岩村	2	-	-	-	-	1	1	1	4	6	-	1	1	-	1	-	01
02 本庄村	37	-	-	-	1	-	-	2	3	3	4	13	2	5	6	1	02
03 小田村	30	-	-	-	-	1	1	-	-	-	6	5	7	3	3	4	03
04 網代村	-	-	-	-	-	-	-	-	-	-	-	-	-	-	-	-	04
05 浦富町	4	-	-	-	1	-	-	1	-	-	-	-	2	-	-	-	05
06 田後村	3	-	-	-	-	-	-	-	-	-	-	-	-	-	-	-	06
07 栗村	9	-	-	-	-	-	-	-	-	-	-	1	1	1	1	1	07
08 岩井町	23	-	-	-	-	-	-	-	-	3	4	3	2	2	4	4	08
09 蒲生村	56	-	1	-	-	2	-	1	3	3	4	12	15	5	10	3	325
01 若狭町	40	-	1	-	-	1	-	1	1	3	3	6	12	4	7	2	01
02 池田村	16	-	-	-	-	-	-	-	-	-	1	6	3	1	3	1	02

2 農業経営体  
 (30) 年齢階層別の農業に60日以上従事した世帯員、役員・構成員(経営主を含む)数(総数)(つづき)

単位：人

地 域	女													計		
	15～19歳	20～24	25～29	30～34	35～39	40～44	45～49	50～54	55～59	60～64	65～69	70～74	75～79		80～84	85歳以上
328 智頭町	115	-	2	-	1	2	1	2	3	8	25	20	16	23	12	328
01 智頭町	-	-	2	-	1	2	1	2	3	7	22	20	15	21	11	01
02 山郷村	8	-	-	-	-	-	-	-	-	1	3	-	1	2	1	02
329 八頭町	475	-	-	3	2	7	5	6	22	46	104	110	65	59	46	329
01 賀茂村	21	-	-	-	-	1	-	-	-	1	8	3	1	5	2	01
02 国中村	59	-	-	-	-	-	-	2	1	6	14	14	6	7	9	02
03 大御門村	54	-	-	-	1	1	1	-	-	7	12	14	8	5	5	03
04 上私郷村	20	-	-	-	-	-	-	-	1	1	3	4	7	2	2	04
05 中私郷村	48	-	-	-	-	-	1	-	3	4	10	14	4	3	9	05
06 下私郷村	48	-	-	-	-	1	1	1	3	6	12	9	7	6	2	06
07 船岡村	6	-	-	1	-	-	-	-	1	-	-	3	-	-	1	07
08 大伊村	22	-	-	-	-	-	-	-	3	1	4	5	5	1	3	08
09 集村	22	-	-	-	1	-	1	2	2	3	4	5	1	3	3	09
10 安郷村	50	-	-	-	-	1	1	1	2	4	11	9	6	10	5	10
11 丹比村	65	-	-	-	-	2	1	1	3	6	17	13	12	8	3	11
12 八東村	60	-	-	2	-	1	1	1	3	7	9	17	8	9	2	12
364 三朝町	111	-	1	-	-	2	4	-	5	17	19	13	14	22	14	364
01 三朝村	7	-	-	-	-	-	-	-	-	-	3	3	1	-	-	01
02 三徳村	14	-	-	-	-	-	-	-	1	1	2	2	4	-	4	02
03 小鹿村	23	-	-	-	-	2	-	-	2	2	2	2	5	6	2	03
04 旭村	60	-	1	-	-	-	3	-	2	13	10	5	8	11	7	04
05 竹田村	7	-	-	-	-	-	1	-	-	1	2	1	-	1	1	05
370 湯梨浜町	337	-	1	-	2	2	4	4	12	45	65	71	54	48	29	370
01 長瀬村	43	-	-	-	-	-	-	-	1	8	7	14	2	7	4	01
02 橋津村	6	-	-	-	-	1	-	-	1	2	-	-	1	-	-	02
03 宇野村	5	-	-	-	-	-	-	1	-	-	1	-	1	1	1	03
04 浅津村	28	-	-	-	-	-	-	-	2	1	11	3	3	6	2	04
05 泊村	44	-	1	-	-	1	1	-	2	2	4	10	8	11	4	05
06 金人村	67	-	-	-	-	-	3	1	2	17	10	15	8	6	5	06
07 東郷村	70	-	-	-	-	-	-	-	2	4	14	21	17	9	3	07
08 松崎村	-	-	-	-	-	-	-	-	-	-	-	-	-	-	-	08
09 花見村	74	-	-	-	2	-	-	2	2	11	18	7	14	8	10	09
371 琴浦町	569	-	7	7	13	15	13	18	23	64	109	97	97	78	41	371
01 浦安町	88	-	2	1	4	4	1	2	-	13	15	17	12	11	10	01
02 上郷村	64	-	-	-	3	3	5	4	1	6	11	18	8	13	1	02
03 下郷村	81	-	-	-	3	3	5	3	5	9	13	15	11	9	5	03
04 古布庄村	80	-	-	-	-	3	2	2	4	8	19	11	15	10	6	04
05 八幡町	51	-	-	-	2	1	2	2	4	8	11	7	4	5	5	05
06 赤碓町	35	-	1	1	-	-	-	-	2	6	8	7	8	1	2	06
07 成美村	70	-	-	-	1	1	1	2	2	8	14	11	15	11	4	07
08 以西村	55	-	-	-	1	1	2	2	4	3	11	5	11	11	4	08
09 安田村	45	-	-	-	1	2	-	1	1	3	7	6	13	7	4	09
372 北条町	602	-	4	12	8	10	26	18	51	88	121	89	71	59	32	372
01 北条村	101	-	2	1	-	1	4	2	10	8	21	18	16	13	5	01
02 下北条村	83	-	-	-	-	-	-	-	3	13	20	19	10	8	7	02
03 栄村	120	-	-	-	1	4	6	3	8	19	28	12	19	9	5	03
04 大蔵村	98	-	1	1	1	2	1	3	5	20	21	12	15	6	4	04
05 由良町	200	-	2	8	4	7	15	10	25	28	31	28	11	20	9	05

2 農業経営体  
 (30) 年齢階層別の農業に60日以上従事した世帯員、役員・構成員(経営主を含む)数(総数)(つづき)

単位：人

地 域	女														計	
	15～19歳	20～24	25～29	30～34	35～39	40～44	45～49	50～54	55～59	60～64	65～69	70～74	75～79	80～84		85歳以上
384 日吉津村	55	-	-	-	-	-	1	-	6	5	9	12	8	4	10	384
386 大山町	816	1	1	1	14	21	28	29	39	92	149	167	127	78	61	386
01 所子村	99	-	-	-	1	2	2	2	2	10	18	25	15	3	10	01
02 高麗村2-1	94	-	1	1	1	2	4	3	2	8	14	22	19	11	6	02
03 大山村	104	-	-	-	3	3	1	2	7	6	26	24	15	9	8	03
04 光徳村	77	-	-	-	3	-	3	2	1	9	18	14	13	5	6	04
05 御采屋町	1	-	-	-	-	-	-	-	-	-	-	-	-	-	-	05
06 名和村	76	1	1	1	1	1	4	7	5	11	11	18	8	4	4	06
07 庄内村	71	-	-	-	1	5	-	3	4	11	10	12	7	12	5	07
08 上中山村	100	-	-	-	3	2	4	4	4	15	17	18	14	6	12	08
09 下中山村	77	-	-	-	1	1	4	2	1	9	14	15	17	11	2	09
10 蓮坂村	117	-	-	-	1	5	6	4	5	13	21	19	18	17	8	10
389 南部町	274	-	-	1	1	5	5	6	16	27	56	52	36	39	30	389
01 天津村	45	-	-	1	-	1	-	-	4	4	11	10	5	6	3	01
02 天国村	31	-	-	1	1	1	1	2	2	2	13	2	5	1	1	02
03 法勝寺村	38	-	-	-	-	1	-	-	2	5	6	11	3	5	5	03
04 上長田村	19	-	-	-	-	-	-	1	-	-	4	6	3	2	2	04
05 東長田村	20	-	-	-	-	-	-	-	2	1	4	4	1	3	9	05
06 手間村	34	-	-	-	-	-	2	1	1	3	6	5	8	4	4	06
07 賀野村	79	-	-	-	2	2	2	2	4	11	9	16	10	18	5	07
08 幡郷村2-2	8	-	-	-	-	-	-	-	-	1	3	1	2	-	1	08
390 伯耆町	397	-	1	3	3	2	8	10	18	57	68	82	61	48	36	390
01 幡郷村2-1	53	-	-	1	1	1	1	1	1	7	9	13	9	9	3	01
02 大幡村	51	-	-	-	1	1	2	3	1	5	8	7	11	6	7	02
03 八郷村	100	-	-	-	1	-	1	-	4	14	21	25	12	10	12	03
04 二部村	58	-	-	-	-	-	1	-	5	9	5	13	13	5	4	04
05 漕口町	83	-	1	1	1	1	1	4	5	14	14	15	11	8	8	05
06 日光村2-1	52	-	-	-	-	-	2	3	2	8	11	9	5	10	2	06
401 日南町	240	-	-	-	-	6	4	4	12	28	42	52	30	38	22	401
01 大宮村	24	-	-	-	-	1	-	-	1	2	4	8	5	2	1	01
02 阿毘縁村	15	-	-	1	-	1	-	-	2	2	2	3	2	1	2	02
03 山上村	38	-	-	-	-	-	2	1	1	8	4	7	6	6	3	03
04 多里村	24	-	-	-	-	-	-	2	2	3	6	1	4	2	4	04
05 日野上村	23	-	-	-	-	1	1	1	3	2	4	5	1	4	2	05
06 福栄村	48	-	-	-	1	1	1	1	1	7	5	9	6	6	6	06
07 石見村	68	-	-	-	1	2	1	-	2	4	17	19	6	11	5	07
402 日野町	100	-	-	-	2	1	-	2	4	16	20	18	17	10	10	402
01 根雨町	21	-	-	-	1	1	-	2	1	2	5	3	3	2	2	01
02 日野村	34	-	-	-	1	1	-	-	1	7	6	5	6	5	3	02
03 黒坂町	45	-	-	-	1	-	-	-	2	7	9	10	8	3	5	03
403 江府町	189	-	-	1	1	1	5	6	8	13	34	37	34	33	15	403
01 日光村2-2	24	-	-	-	-	-	-	-	1	1	5	7	1	5	3	01
02 米沢村	88	-	1	1	1	1	3	4	5	4	15	19	17	13	5	02
03 江尾町	41	-	-	-	-	-	1	-	2	6	6	5	7	10	4	03
04 神奈川村	36	-	-	-	-	-	-	2	-	2	8	6	9	5	3	04

2 農業経営体  
 (31) 年齢階層別の農業に60日以上従事した役員・構成員(経営主を含む)数(団体経営体)

単位：人

地 域	男 女 計															85歳以上	
	計	15～19歳	20～24	25～29	30～34	35～39	40～44	45～49	50～54	55～59	60～64	65～69	70～74	75～79	80～84		
31 鳥取県	1,004	3	12	27	49	44	62	59	54	78	150	219	148	68	21	10	31
201 鳥取市	198	-	2	4	11	12	17	9	11	13	26	40	33	11	7	2	201
01 鳥取市	21	-	-	-	1	1	3	-	3	2	4	6	1	-	-	-	01
02 米里村	8	-	-	-	-	1	1	-	-	-	2	2	2	-	-	-	02
03 倉田村	-	-	-	-	-	-	-	-	-	-	-	-	-	-	-	-	03
04 面影村	-	-	-	-	-	-	-	-	-	-	-	-	-	-	-	-	04
05 神戸村	-	-	-	-	-	-	-	-	-	-	-	-	-	-	-	-	05
06 大和村	-	-	-	-	-	-	-	-	-	-	-	-	-	-	-	-	06
07 美穂村	4	-	-	-	-	-	-	-	-	-	1	2	1	-	-	-	07
08 大正村	-	-	-	-	-	-	-	-	-	-	-	-	-	-	-	-	08
09 東郷村	13	-	-	-	3	-	-	1	-	-	2	3	2	1	1	1	09
10 豊美村	2	-	-	-	-	-	-	1	-	-	-	-	-	-	-	-	10
11 明治村	8	-	-	-	-	-	-	-	-	-	-	3	4	1	-	-	11
12 湖山村	4	-	-	-	-	-	-	1	-	1	2	-	-	-	-	-	12
13 松保村	7	-	-	-	-	-	1	-	1	-	2	3	-	-	-	-	13
14 千代水村	11	-	2	-	1	2	2	-	2	1	1	-	-	-	-	-	14
15 吉岡村	-	-	-	-	-	-	-	-	-	-	-	-	-	-	-	-	15
16 大郷村	5	-	-	-	1	-	-	-	-	-	-	-	3	1	-	-	16
17 末恒村	15	-	-	-	1	1	1	-	1	-	1	4	4	1	1	-	17
18 津ノ井村	6	-	-	-	-	1	1	-	-	1	1	1	-	-	-	-	18
19 宇佐野村	16	-	-	3	1	1	1	-	1	2	2	2	2	-	1	-	19
20 成器村	-	-	-	-	-	-	-	-	-	-	-	-	-	-	-	-	20
21 大茅村	-	-	-	-	-	-	-	-	-	-	-	-	-	-	-	-	21
22 福部村	18	-	-	-	1	4	2	3	-	2	1	3	1	1	-	-	22
23 国英村	-	-	-	-	-	-	-	-	-	-	-	-	-	-	-	-	23
24 河原町	9	-	-	-	-	-	2	-	1	1	1	2	1	1	-	-	24
25 八上村	-	-	-	-	-	-	-	-	-	-	-	-	-	-	-	-	25
26 西郷村	5	-	-	-	-	-	2	-	-	-	-	2	-	-	-	-	26
27 散崎村	1	-	-	-	-	-	-	-	-	-	-	-	1	-	-	-	27
28 大村	1	-	-	-	-	-	-	-	1	-	-	-	-	-	-	-	28
29 用瀬町	-	-	-	-	-	-	-	-	-	-	-	-	-	-	-	-	29
30 社村	1	-	-	-	-	-	-	-	-	-	-	1	-	-	-	-	30
31 佐治村	10	-	-	-	-	-	-	-	-	1	1	2	2	2	2	-	31
32 宝木村	6	-	-	-	-	-	-	-	1	-	1	2	1	1	1	-	32
33 酒津村	-	-	-	-	-	-	-	-	-	-	-	-	-	-	-	-	33
34 瑞穂村	7	-	-	-	-	-	-	-	-	-	2	2	3	-	-	-	34
35 浜村町	4	-	-	-	2	1	1	-	-	-	-	-	-	-	-	-	35
36 淺坂村	-	-	-	-	-	-	-	-	-	-	-	-	-	-	-	-	36
37 鹿野町	7	-	-	-	-	-	-	-	-	-	-	-	-	-	-	-	37
38 小鷲河村	-	-	-	-	-	-	-	-	-	1	-	-	5	1	-	-	38
39 勝合村	-	-	-	-	-	-	-	-	-	-	-	-	-	-	-	-	39
40 日置村	1	-	-	-	-	-	-	-	-	-	1	-	-	-	-	-	40
41 日置谷村	3	-	-	-	-	-	-	-	1	1	1	-	-	-	-	-	41
42 青谷町	-	-	-	-	-	-	-	-	-	-	-	-	-	-	-	-	42
43 中郷村	5	-	-	-	-	-	-	3	-	-	-	-	-	1	1	-	43
44 勝部村	-	-	-	-	-	-	-	-	-	-	-	-	-	-	-	-	44
202 米子市	56	-	1	2	6	1	3	5	4	8	8	7	5	3	3	-	202
01 彦名村	-	-	-	-	-	-	-	-	-	-	-	-	-	-	-	-	01
02 崎津村	7	-	-	-	-	-	-	3	-	2	-	1	1	-	-	-	02
03 大篠津村	-	-	-	-	-	-	-	-	-	-	-	-	-	-	-	-	03
84 和田村	-	-	-	-	-	-	-	-	-	-	-	-	-	-	-	-	04



2 農業経営体  
 (31) 年齢階層別の農業に60日以上従事した役員・構成員(経営主を含む)数(団体経営体)

単位：人

地 域	男 女 計															計
	15～19歳	20～24	25～29	30～34	35～39	40～44	45～49	50～54	55～59	60～64	65～69	70～74	75～79	80～84	85歳以上	
05 高森村	-	-	-	-	-	-	-	-	-	-	-	-	-	-	-	05
06 夜見村	-	-	-	-	-	-	-	-	-	-	-	-	-	-	-	06
07 米子市	6	-	-	-	-	1	-	-	-	1	-	1	2	-	07	
08 成美村	-	-	-	-	-	-	-	-	-	-	-	-	-	-	08	
09 尚徳村	-	-	-	-	-	-	-	-	-	-	-	-	-	-	09	
10 五千石村	-	-	-	-	-	-	-	-	-	-	-	-	-	-	10	
11 春日村	8	1	4	1	1	-	-	2	-	-	-	-	-	-	11	
12 藤村	2	-	-	-	-	-	-	-	-	-	1	-	-	-	12	
13 大高村	-	-	-	-	-	-	-	-	-	-	-	-	-	-	13	
14 黒村	-	-	-	-	-	-	-	-	-	-	-	-	-	-	14	
15 高麗村2-2	-	-	-	-	-	-	-	-	-	-	-	-	-	-	15	
16 淀江町	5	1	1	-	-	2	1	-	2	1	-	-	-	-	16	
17 宇田川村	4	-	-	-	-	1	-	-	1	-	1	1	1	-	17	
18 大和村	24	-	-	2	2	1	4	1	6	5	1	2	-	-	18	
203 倉吉市	95	1	2	4	4	6	4	9	19	21	13	12	-	-	203	
01 西郷村	1	-	-	-	-	-	-	-	-	1	-	-	-	-	01	
02 上井町	-	-	-	-	-	-	-	-	-	-	-	-	-	-	02	
03 倉吉町	-	-	-	-	-	-	-	-	-	-	-	-	-	-	03	
04 小鷗村	9	-	-	1	1	1	1	2	1	1	1	-	-	-	04	
05 上小鷗村	5	-	-	-	-	-	-	-	2	2	-	1	-	-	05	
06 北谷村	7	-	-	-	-	1	1	2	2	4	1	2	3	-	06	
07 高城村	13	-	-	-	-	-	1	1	2	4	2	3	-	-	07	
08 社村	21	1	2	-	1	-	1	2	5	3	3	3	-	-	08	
09 灘手村	8	-	-	-	-	-	-	2	2	3	2	1	-	-	09	
10 上北条村	12	-	-	-	-	-	-	-	4	3	1	2	-	-	10	
11 矢送村	4	-	-	-	1	1	1	1	1	1	1	-	-	-	11	
12 南谷村	6	-	-	-	1	1	1	-	1	2	1	-	-	-	12	
13 山守村	9	-	-	-	-	2	3	-	1	1	1	1	-	-	13	
204 境港市	36	2	4	5	1	4	2	4	2	4	2	1	-	-	204	
01 渡村	8	-	1	-	-	1	1	-	1	3	1	-	-	-	01	
02 外江町	-	-	-	-	-	-	-	-	-	-	-	-	-	-	02	
03 境町	x	x	x	x	x	x	x	x	x	x	x	x	x	x	03	
04 上道村	x	x	x	x	x	x	x	x	x	x	x	x	x	x	04	
05 余子村	7	1	1	1	1	-	-	-	1	1	1	-	-	-	05	
06 中浜村	19	2	1	4	-	1	2	3	1	-	-	1	-	-	06	
302 岩美町	50	-	-	1	2	2	1	3	8	13	10	5	2	-	302	
01 大岩村	6	-	-	-	-	-	-	-	-	3	-	2	1	-	01	
02 本庄村	4	-	-	1	1	1	1	1	1	1	-	-	-	-	02	
03 小田村	22	-	-	-	1	1	1	-	2	5	9	2	-	-	03	
04 網代村	-	-	-	-	-	-	-	-	-	-	-	-	-	-	04	
05 浦富町	-	-	-	-	-	-	-	-	-	-	-	-	-	-	05	
06 田後村	-	-	-	-	-	-	-	-	-	-	-	-	-	-	06	
07 栗村	-	-	-	-	-	-	-	-	-	-	-	-	-	-	07	
08 岩井町	11	1	1	1	1	1	1	-	2	4	1	-	1	-	08	
09 蒲生村	7	-	-	-	-	-	-	-	3	1	-	1	-	-	09	
325 若桜町	14	1	1	1	1	2	1	2	1	2	2	1	-	-	325	
01 若桜町	14	1	1	1	2	2	1	2	1	2	2	1	-	-	01	
02 池田村	-	-	-	-	-	-	-	-	-	-	-	-	-	-	02	

2 農業経営体

(31) 年齢階層別の農業に60日以上従事した役員・構成員(経営主を含む)数(団体経営体)

単位：人

地 域	男 女 計														85歳以上		
	計	15～19歳	20～24	25～29	30～34	35～39	40～44	45～49	50～54	55～59	60～64	65～69	70～74	75～79		80～84	
328 智頭町	9	-	-	2	-	-	1	-	2	2	-	2	-	-	-	-	328
01 智頭町	9	-	-	2	-	-	1	-	2	2	-	2	-	-	-	-	01
02 山郷村	-	-	-	-	-	-	-	-	-	-	-	-	-	-	-	-	02
329 八頭町	79	-	1	1	1	3	4	1	6	4	11	26	13	6	2	-	329
01 智茂村	6	-	-	-	-	-	-	1	-	-	-	1	1	1	-	-	01
02 国中村	-	-	-	-	-	-	-	-	-	-	-	-	-	-	-	-	02
03 大御門村	-	-	-	-	-	-	-	-	-	-	-	-	-	-	-	-	03
04 上私郷村	8	-	-	-	-	-	-	-	-	1	1	2	2	1	1	-	04
05 中私郷村	-	-	-	-	-	-	-	-	-	-	-	-	-	-	-	-	05
06 下私郷村	27	-	1	1	1	1	1	1	3	10	3	10	3	2	1	-	06
07 船岡村	10	-	-	1	-	-	-	-	-	1	6	1	1	-	-	-	07
08 大伊村	3	-	-	-	-	-	-	-	-	1	2	-	-	-	-	-	08
09 集村	-	-	-	-	-	-	-	-	-	-	-	-	-	-	-	-	09
10 安郷村	2	-	-	-	-	-	-	-	-	-	-	-	-	2	-	-	10
11 丹比村	23	-	-	-	-	1	2	-	3	4	7	6	6	-	-	-	11
12 八東村	-	-	-	-	-	-	-	-	-	-	-	-	-	-	-	-	12
364 三朝町	21	-	-	2	-	-	-	1	-	1	3	10	4	-	-	-	364
01 三朝村	-	-	-	-	-	-	-	-	-	-	-	-	-	-	-	-	01
02 三徳村	-	-	-	-	-	-	-	-	-	-	-	-	-	-	-	-	02
03 小鹿村	-	-	-	-	-	-	-	-	-	-	-	-	-	-	-	-	03
04 旭村	21	-	-	2	-	-	-	1	-	1	3	10	4	-	-	-	04
05 竹田村	-	-	-	-	-	-	-	-	-	-	-	-	-	-	-	-	05
370 湯梨浜町	31	-	-	1	1	-	3	1	1	2	7	6	1	6	1	1	370
01 長瀬村	1	-	-	-	-	-	-	-	-	-	-	-	-	1	-	-	01
02 橋津村	4	-	-	-	-	-	2	-	-	-	-	-	1	1	-	-	02
03 宇野村	-	-	-	-	-	-	-	-	-	-	-	-	-	-	-	-	03
04 浅津村	3	-	-	-	-	-	-	-	-	-	2	-	-	-	-	-	04
05 泊村	12	-	-	-	1	-	-	-	1	3	4	-	-	2	1	-	05
06 金人村	6	-	-	1	-	-	1	1	-	1	1	1	-	-	-	-	06
07 東郷村	4	-	-	-	-	-	-	-	-	1	1	1	-	1	-	-	07
08 松崎村	-	-	-	-	-	-	-	-	-	-	-	-	-	-	-	-	08
09 花見村	1	-	-	-	-	-	-	-	-	-	-	1	-	-	-	-	09
371 琴浦町	69	-	-	2	7	6	6	5	5	4	6	16	11	4	2	1	371
01 浦安町	6	-	-	-	1	-	-	1	1	1	2	2	-	-	-	-	01
02 上郷村	-	-	-	-	-	-	-	-	-	-	-	-	-	-	-	-	02
03 下郷村	14	-	-	1	2	4	1	1	1	1	2	1	1	1	1	-	03
04 古布庄村	19	-	-	-	1	1	1	1	2	1	7	3	3	2	1	-	04
05 八橋町	9	-	-	-	1	2	1	2	1	-	2	2	1	1	-	-	05
06 赤碓町	8	-	-	-	-	-	-	1	1	-	-	2	4	1	-	-	06
07 成美村	2	-	-	-	-	-	-	-	-	-	2	2	2	1	-	-	07
08 以西村	9	-	-	-	-	-	-	2	-	2	2	2	2	-	-	-	08
09 安田村	2	-	-	-	-	1	1	-	-	3	-	-	2	-	-	-	09
372 北条町	67	-	1	4	9	4	2	3	1	6	10	11	8	3	2	3	372
01 中北条村	3	-	-	-	-	-	2	-	-	1	2	-	-	-	-	-	01
02 下北条村	18	-	-	1	1	-	1	2	1	5	4	5	4	1	1	2	02
03 栄村	17	-	-	-	2	3	1	2	1	3	3	2	2	1	1	-	03
04 大蔵村	11	-	1	1	1	1	-	1	1	1	3	1	3	2	1	-	04
05 由良町	18	-	-	1	5	1	-	1	3	4	4	1	1	-	1	1	05

2 農業経営体

(31) 年齢階層別の農業に60日以上従事した役員・構成員(経営主を含む)数(団体経営体)

単位：人

地 域	男 女 計														85歳以上	
	計	15～19歳	20～24	25～29	30～34	35～39	40～44	45～49	50～54	55～59	60～64	65～69	70～74	75～79		80～84
384 日吉津村	8	-	-	-	-	-	-	1	-	-	2	3	2	-	-	384
386 大山町	104	1	2	2	7	5	8	10	5	12	12	13	6	2	2	386
01 所子村	3	-	-	-	-	-	-	-	-	-	1	2	-	-	-	01
02 高麗村2-1	9	-	1	1	-	1	2	1	-	-	4	5	1	-	-	02
03 大山村	10	-	-	-	-	1	1	-	-	-	1	2	-	-	-	03
04 光徳村	12	-	-	-	-	1	-	-	2	3	3	5	1	-	-	04
05 御菜屋町	2	-	-	1	1	-	-	-	-	-	-	-	-	-	-	05
06 名和村	8	-	-	-	-	-	-	3	1	-	2	1	1	-	-	06
07 庄内村	13	-	-	-	1	1	3	2	1	3	2	2	1	1	-	07
08 上中山村	22	1	2	1	1	2	2	2	1	3	2	3	1	1	1	08
09 下中山村	17	-	-	-	-	1	1	1	1	2	3	2	2	1	2	09
10 漣坂村	8	-	-	-	2	-	-	3	-	1	2	2	-	-	10	
389 南部町	33	-	-	-	1	-	2	6	5	2	3	5	-	-	-	389
01 天津村	20	-	-	-	1	-	2	6	5	1	-	2	-	-	-	01
02 天国村	-	-	-	-	-	-	-	-	-	-	-	-	-	-	-	02
03 法勝寺村	5	-	-	-	-	-	-	-	-	1	-	-	-	-	-	03
04 上長田村	-	-	-	-	-	-	-	-	-	-	-	-	-	-	-	04
05 東長田村	-	-	-	-	-	-	-	-	-	-	-	-	-	-	-	05
06 手間村	6	-	-	-	-	-	-	-	-	-	3	-	-	-	-	06
07 須野村	2	-	-	-	-	-	-	-	-	-	-	2	-	-	-	07
08 嶺郷村2-2	-	-	-	-	-	-	-	-	-	-	-	-	-	-	-	08
390 伯耆町	31	-	-	-	1	-	-	1	1	2	10	6	1	-	-	390
01 嶺郷村2-1	7	-	-	-	-	-	-	-	-	-	2	3	1	1	-	01
02 大幡村	6	-	-	-	-	-	-	-	-	1	2	3	-	-	-	02
03 八郷村	4	-	-	-	-	-	-	-	-	-	1	1	2	-	-	03
04 二部村	1	-	-	-	-	-	-	-	-	-	-	-	-	-	-	04
05 溝口町	13	-	-	-	1	-	-	1	1	1	5	2	2	-	-	05
06 日光村2-1	-	-	-	-	-	-	-	-	-	-	-	-	-	-	-	06
401 日南町	72	-	-	-	1	3	4	4	6	4	17	14	3	-	-	401
01 大宮村	2	-	-	-	-	1	-	-	-	-	-	1	-	-	-	01
02 阿尾縁村	8	-	-	-	-	1	-	-	-	-	4	1	2	-	-	02
03 山上村	22	-	-	-	-	-	-	1	2	2	4	5	-	-	-	03
04 多里村	4	-	-	-	-	-	1	-	-	-	1	1	-	-	-	04
05 日野上村	11	-	-	-	1	1	-	-	-	1	5	2	1	-	-	05
06 福栄村	15	-	-	-	-	-	3	1	3	1	2	3	-	-	-	06
07 石見村	10	-	-	-	-	-	-	2	1	-	1	3	1	-	-	07
402 日野町	13	-	-	-	1	-	-	1	-	1	2	6	1	-	-	402
01 根雨町	6	-	-	-	-	-	-	1	-	1	1	3	-	-	-	01
02 日野村	-	-	-	-	-	-	-	-	-	-	-	-	-	-	-	02
03 黒坂町	7	-	-	-	1	-	-	-	-	-	1	3	1	-	-	03
403 江府町	18	-	1	2	-	2	-	-	-	-	3	4	2	3	1	403
01 日光村2-2	-	-	-	-	-	-	-	-	-	-	-	-	-	-	-	01
02 米沢村	7	-	-	-	-	1	-	-	-	1	1	2	1	2	-	02
03 江尾町	11	-	1	2	-	1	-	-	-	2	2	1	1	1	-	03
04 神奈川村	-	-	-	-	-	-	-	-	-	-	-	-	-	-	-	04

2 農業経営体  
 (31) 年齢階層別の農業に60日以上従事した役員・構成員(経営主を含む)数(団体経営体)(つづき)

単位：人

地 域	男														85歳以上		
	計	15～19歳	20～24	25～29	30～34	35～39	40～44	45～49	50～54	55～59	60～64	65～69	70～74	75～79		80～84	
31 鳥取県	839	3	10	19	42	38	44	45	45	63	126	187	130	64	15	8	31
201 鳥取市	160	-	2	2	9	9	12	6	7	10	23	33	29	10	6	2	201
01 鳥取市	16	-	-	1	1	1	2	-	2	1	3	6	-	-	-	-	01
02 米里村	7	-	-	-	1	-	1	-	-	-	2	2	1	-	-	-	02
03 倉田村	-	-	-	-	-	-	-	-	-	-	-	-	-	-	-	-	03
04 面影村	-	-	-	-	-	-	-	-	-	-	-	-	-	-	-	-	04
05 神戸村	-	-	-	-	-	-	-	-	-	-	-	-	-	-	-	-	05
06 大和村	-	-	-	-	-	-	-	-	-	-	-	-	-	-	-	-	06
07 美穂村	4	-	-	-	-	-	-	-	-	-	1	2	1	-	-	-	07
08 大正村	-	-	-	-	-	-	-	-	-	-	-	-	-	-	-	-	08
09 東郷村	12	-	-	3	-	-	-	-	-	-	2	3	2	1	1	1	09
10 豊美村	2	-	-	-	-	-	-	1	-	-	-	-	1	-	-	-	10
11 明治村	8	-	-	-	-	-	-	-	-	-	-	3	4	1	-	-	11
12 湖山村	3	-	-	-	-	-	-	1	-	1	1	-	-	-	-	-	12
13 松保村	6	-	-	-	-	-	1	-	1	1	2	2	-	-	-	-	13
14 千代水村	6	-	2	1	1	1	-	-	-	-	-	-	-	-	-	-	14
15 吉岡村	-	-	-	-	-	-	-	-	-	-	-	-	-	-	-	-	15
16 大郷村	4	-	-	1	1	-	-	-	-	-	-	-	2	1	-	-	16
17 末恒村	14	-	-	1	1	1	1	-	1	-	1	3	4	1	1	-	17
18 津ノ井村	6	-	-	-	-	-	1	1	-	1	1	1	1	1	-	1	18
19 字俣野村	12	-	1	1	1	1	1	-	-	1	2	2	2	-	1	-	19
20 成器村	-	-	-	-	-	-	-	-	-	-	-	-	-	-	-	-	20
21 大茅村	-	-	-	-	-	-	-	-	-	-	-	-	-	-	-	-	21
22 福部村	11	-	-	-	-	2	2	1	-	2	1	1	1	1	-	-	22
23 国英村	6	-	-	-	-	-	1	-	-	1	1	-	1	-	-	-	23
24 河原町	-	-	-	-	-	-	1	-	1	1	1	-	1	1	-	-	24
25 八上村	-	-	-	-	-	-	-	-	-	-	-	-	-	-	-	-	25
26 西郷村	4	-	-	-	-	-	1	-	-	-	-	2	1	-	-	-	26
27 散岐村	1	-	-	-	-	-	-	-	-	-	-	-	1	-	-	-	27
28 大村	-	-	-	-	-	-	-	-	-	-	-	-	-	-	-	-	28
29 甲瀬町	-	-	-	-	-	-	-	-	-	-	-	-	-	-	-	-	29
30 社村	1	-	-	-	-	-	-	-	-	-	-	1	-	-	-	-	30
31 佐治村	8	-	-	-	-	-	-	-	-	-	-	2	2	2	1	-	31
32 宝木村	5	-	-	-	-	-	-	-	1	-	1	1	1	1	1	-	32
33 酒津村	-	-	-	-	-	-	-	-	-	-	-	-	-	-	-	-	33
34 瑞穂村	6	-	-	-	-	-	-	-	-	-	2	2	2	-	-	-	34
35 浜村町	-	-	-	-	-	-	-	-	-	-	-	-	-	-	-	-	35
36 渡坂村	3	-	-	1	1	1	1	-	-	-	-	-	-	-	-	-	36
37 鹿野町	-	-	-	-	-	-	-	-	-	-	-	-	-	-	-	-	37
38 小鷺河村	7	-	-	-	-	-	-	-	-	1	-	-	5	1	-	-	38
39 勝各村	-	-	-	-	-	-	-	-	-	-	-	-	-	-	-	-	39
40 日置村	1	-	-	-	-	-	-	-	-	-	1	-	-	-	-	-	40
41 日置谷村	3	-	-	1	-	-	-	-	1	1	1	-	-	-	-	-	41
42 青谷町	-	-	-	-	-	-	-	-	-	-	-	-	-	-	-	-	42
43 中郷村	4	-	-	-	-	-	-	3	-	-	-	-	-	-	1	-	43
44 勝部村	-	-	-	-	-	-	-	-	-	-	-	-	-	-	-	-	44
202 米子市	39	-	1	1	5	1	3	3	3	6	4	5	2	3	2	-	202
01 彦名村	-	-	-	-	-	-	-	-	-	-	-	-	-	-	-	-	01
02 崎津村	3	-	-	-	-	-	-	1	-	1	-	1	-	-	-	-	02
03 大徳津村	-	-	-	-	-	-	-	-	-	-	-	-	-	-	-	-	03
84 和田村	-	-	-	-	-	-	-	-	-	-	-	-	-	-	-	-	04

2 農業経営体  
 (31) 年齢階層別の農業に60日以上従事した役員・構成員(経営主を含む)数(団体経営体)(つづき)

単位：人

地 域	男														85歳以上		
	計	15～19歳	20～24	25～29	30～34	35～39	40～44	45～49	50～54	55～59	60～64	65～69	70～74	75～79		80～84	
05 高益村	-	-	-	-	-	-	-	-	-	-	-	-	-	-	-	-	05
06 夜見村	-	-	-	-	-	-	-	-	-	-	-	-	-	-	-	-	06
07 米子市	4	-	-	-	-	-	1	-	-	-	1	-	-	1	-	-	07
08 成美村	-	-	-	-	-	-	-	-	-	-	-	-	-	-	-	-	08
09 尚徳村	-	-	-	-	-	-	-	-	-	-	-	-	-	-	-	-	09
10 五千石村	-	-	-	-	-	-	-	-	-	-	-	-	-	-	-	-	10
11 春日村	7	-	1	4	1	-	-	-	-	1	-	-	-	-	-	-	11
12 藤村	2	-	-	-	-	1	-	-	-	-	-	1	-	-	-	-	12
13 大高村	-	-	-	-	-	-	-	-	-	-	-	-	-	-	-	-	13
14 眞村	-	-	-	-	-	-	-	-	-	-	-	-	-	-	-	-	14
15 高麗村2-2	-	-	-	-	-	-	-	-	-	-	-	-	-	-	-	-	15
16 淀江町	4	-	1	-	-	-	-	-	2	1	-	-	-	-	-	-	16
17 宇田川村	3	-	-	-	-	-	-	-	1	-	1	-	-	-	1	-	17
18 大和村	16	-	-	-	1	2	1	3	1	2	3	1	2	1	2	-	18
203 倉吉市	86	-	1	2	-	4	3	5	4	8	17	12	12	12	-	-	203
01 西郷村	1	-	-	-	-	-	-	-	-	-	-	-	-	-	-	-	01
02 上井町	-	-	-	-	-	-	-	-	-	-	-	-	-	-	-	-	02
03 倉吉町	-	-	-	-	-	-	-	-	-	-	-	-	-	-	-	-	03
04 小鴨村	9	-	-	-	1	1	1	1	2	1	1	1	1	-	-	-	04
05 上小鴨村	5	-	-	-	-	-	-	-	-	-	2	2	-	1	-	-	05
06 北谷村	4	-	-	-	-	-	-	-	1	1	1	1	1	1	-	-	06
07 高城村	13	-	-	-	-	-	-	-	1	1	2	4	2	3	-	-	07
08 社村	19	-	1	2	-	1	-	-	1	2	3	3	3	3	-	-	08
09 灘手村	8	-	-	-	-	-	-	-	-	2	2	2	2	1	-	-	09
10 上北条村	11	-	-	-	-	1	-	-	-	1	4	2	1	2	-	-	10
11 矢送村	4	-	-	-	-	1	-	1	-	1	1	-	1	-	-	-	11
12 南谷村	4	-	-	-	-	1	-	1	1	1	-	-	-	-	-	-	12
13 山守村	8	-	-	-	-	-	1	3	-	-	1	1	1	1	-	-	13
204 境港市	22	2	1	2	3	-	2	2	1	3	1	2	2	1	-	-	204
01 渡村	5	-	1	-	-	-	1	1	-	-	-	1	1	-	-	-	01
02 外江町	-	-	-	-	-	-	-	-	-	-	-	-	-	-	-	-	02
03 境町	x	x	x	x	x	x	x	x	x	x	x	x	x	x	x	x	03
04 上通村	x	x	x	x	x	x	x	x	x	x	x	x	x	x	x	x	04
05 余子村	5	-	-	-	1	1	-	-	-	1	1	1	1	-	-	-	05
06 中浜村	11	2	1	-	-	-	-	1	1	2	1	-	-	1	-	-	06
302 岩美町	44	-	-	-	1	2	1	1	1	3	5	13	9	5	2	-	302
01 大岩村	6	-	-	-	-	-	-	-	-	-	-	3	2	2	1	-	01
02 本庄村	4	-	-	-	1	-	-	1	1	1	1	-	-	-	-	-	02
03 小田村	17	-	-	-	-	1	-	-	-	-	-	5	8	2	-	-	03
04 網代村	-	-	-	-	-	-	-	-	-	-	-	-	-	-	-	-	04
05 浦富町	-	-	-	-	-	-	-	-	-	-	-	-	-	-	-	-	05
06 田後村	-	-	-	-	-	-	-	-	-	-	-	-	-	-	-	-	06
07 栗村	-	-	-	-	-	-	-	-	-	-	-	-	-	-	-	-	07
08 岩井町	11	-	1	1	1	1	1	-	-	-	2	4	1	1	-	-	08
09 蒲生村	6	-	-	-	-	-	-	-	-	2	2	1	-	1	-	-	09
325 若桜町	11	-	-	-	1	1	1	1	1	1	1	2	2	1	-	-	325
01 若桜町	11	-	-	-	1	1	1	1	1	1	1	2	2	1	-	-	01
02 池田村	-	-	-	-	-	-	-	-	-	-	-	-	-	-	-	-	02

2 農業経営体  
 (31) 年齢階層別の農業に60日以上従事した役員・構成員(経営主を含む)数(団体経営体)(つづき)

単位：人

地 域	男														計	
	15～19歳	20～24	25～29	30～34	35～39	40～44	45～49	50～54	55～59	60～64	65～69	70～74	75～79	80～84		85歳以上
328 智頭町	6	-	-	2	-	1	-	-	-	2	-	1	-	-	-	328
01 智頭町	6	-	-	2	-	1	-	-	-	2	-	1	-	-	-	01
02 山郷村	-	-	-	-	-	-	-	-	-	-	-	-	-	-	-	02
329 八頭町	67	1	1	1	3	2	-	5	3	9	12	6	1	1	329	
01 智茂村	5	-	-	-	-	1	-	-	1	-	-	1	-	-	01	
02 国中村	-	-	-	-	-	-	-	-	-	-	-	-	-	-	02	
03 大御門村	-	-	-	-	-	-	-	-	-	-	-	-	-	-	03	
04 上私郷村	8	-	-	-	-	-	-	-	1	1	2	1	1	1	04	
05 中私郷村	-	-	-	-	-	-	-	-	-	-	-	-	-	-	05	
06 下私郷村	19	1	1	1	1	-	2	7	2	7	3	2	-	-	06	
07 船岡村	10	-	-	1	-	-	-	1	1	6	1	-	-	-	07	
08 大伊村	1	-	-	-	-	-	-	-	1	1	-	-	-	-	08	
09 集村	-	-	-	-	-	-	-	-	-	-	-	-	-	-	09	
10 安郷村	2	-	-	-	-	-	-	-	-	-	-	2	-	-	10	
11 丹比村	22	-	-	-	1	1	-	3	-	4	7	6	-	-	11	
12 八東村	-	-	-	-	-	-	-	-	-	-	-	-	-	-	12	
364 三朝町	19	-	-	1	-	-	-	-	1	3	10	4	-	-	364	
01 三朝村	-	-	-	-	-	-	-	-	-	-	-	-	-	-	01	
02 三徳村	-	-	-	-	-	-	-	-	-	-	-	-	-	-	02	
03 小鹿村	-	-	-	-	-	-	-	-	-	-	-	-	-	-	03	
04 廻村	19	-	-	1	-	-	-	-	1	3	10	4	-	-	04	
05 竹田村	-	-	-	-	-	-	-	-	-	-	-	-	-	-	05	
370 湯梨浜町	26	-	-	1	-	2	-	1	2	7	6	-	5	1	370	
01 長瀬村	1	-	-	-	-	-	-	-	-	-	-	-	1	-	01	
02 橋津村	2	-	-	-	-	1	-	-	-	-	-	-	1	-	02	
03 宇野村	-	-	-	-	-	-	-	-	-	-	-	-	-	-	03	
04 浅津村	3	-	-	-	-	-	-	-	-	2	-	-	-	-	04	
05 泊村	11	-	-	-	1	-	-	1	1	3	4	-	1	1	05	
06 金人村	4	-	-	1	-	1	-	-	1	1	-	-	1	-	06	
07 東郷村	4	-	-	-	-	-	-	-	1	1	-	-	1	-	07	
08 松崎村	-	-	-	-	-	-	-	-	-	-	-	-	-	-	08	
09 花見村	1	-	-	-	-	-	-	-	-	-	1	-	-	-	09	
371 琴浦町	55	-	-	2	5	4	5	5	4	5	11	9	3	2	371	
01 浦安町	4	-	-	1	1	1	-	1	1	1	1	-	-	-	01	
02 上郷村	-	-	-	-	-	-	-	-	-	-	-	-	-	-	02	
03 下郷村	8	-	-	1	1	2	-	1	1	1	-	1	1	1	03	
04 古布庄村	17	-	-	-	1	1	1	2	1	6	3	3	1	1	04	
05 八橋町	7	-	-	1	1	1	2	1	1	1	1	1	1	-	05	
06 赤碓町	7	-	-	-	-	-	-	1	1	2	3	1	1	-	06	
07 成美村	1	-	-	-	-	-	-	-	-	-	1	1	-	-	07	
08 以西村	9	-	-	-	-	-	-	-	2	3	1	2	-	-	08	
09 安田村	2	-	-	-	1	1	-	-	-	-	-	-	-	-	09	
372 北条町	56	-	1	2	8	4	2	1	5	7	9	8	3	1	372	
01 中北条村	3	-	-	-	-	-	2	1	-	1	2	-	-	1	01	
02 下北条村	15	-	-	-	1	1	-	-	2	4	4	1	1	1	02	
03 栄村	15	-	-	1	2	3	1	-	1	2	2	1	1	1	03	
04 大蔵村	11	-	1	1	1	1	-	1	1	1	3	2	1	1	04	
05 由良町	12	-	-	-	4	1	-	-	2	3	-	-	-	-	05	

2 農業経営体  
 (31) 年齢階層別の農業に60日以上従事した役員・構成員(経営主を含む)数(団体経営体)(つづき)

単位: 人

地 域	男														85歳以上	
	計	15～19歳	20～24	25～29	30～34	35～39	40～44	45～49	50～54	55～59	60～64	65～69	70～74	75～79		80～84
384 日吉津村	8	-	-	-	-	-	1	-	-	-	2	3	2	-	-	384
386 大山町	82	1	2	2	6	5	8	4	8	9	12	12	5	-	-	386
01 所子村	3	-	-	-	-	-	-	-	-	1	-	2	-	-	-	01
02 高麗村2-1	6	-	-	-	1	1	1	-	-	2	2	5	1	-	-	02
03 大山村	10	-	-	-	-	1	-	-	-	1	2	5	-	-	-	03
04 光徳村	9	-	-	-	-	1	-	-	2	2	1	1	1	-	-	04
05 御采屋町	2	-	-	-	1	1	-	-	-	-	-	-	-	-	-	05
06 名和村	5	-	-	-	-	-	2	1	1	1	1	-	1	-	-	06
07 庄内村	10	-	-	-	1	1	2	1	2	1	2	2	1	-	-	07
08 上中山村	15	1	2	1	1	2	1	1	2	3	2	3	2	-	-	08
09 下中山村	16	-	-	-	-	-	1	1	2	3	2	3	2	-	-	09
10 漣坂村	6	-	-	-	2	-	3	-	-	-	1	-	-	-	-	10
389 南部町	32	-	-	-	1	-	6	5	2	3	8	5	-	-	-	389
01 天津村	19	-	-	-	1	-	2	5	1	-	2	2	-	-	-	01
02 天国村	-	-	-	-	-	-	-	-	-	-	-	-	-	-	-	02
03 法勝寺村	5	-	-	-	-	-	-	-	1	-	4	-	-	-	-	03
04 上長田村	-	-	-	-	-	-	-	-	-	-	-	-	-	-	-	04
05 東長田村	-	-	-	-	-	-	-	-	-	-	-	-	-	-	-	05
06 手間村	6	-	-	-	-	-	-	-	-	3	-	3	-	-	-	06
07 賀野村	2	-	-	-	-	-	-	-	-	-	2	-	-	-	-	07
08 幡郷村2-2	-	-	-	-	-	-	-	-	-	-	-	-	-	-	-	08
390 伯耆町	31	-	-	-	1	-	1	1	2	10	9	6	1	-	-	390
01 幡郷村2-1	7	-	-	-	-	-	-	-	-	2	3	1	1	-	-	01
02 大幡村	6	-	-	-	-	-	-	-	1	2	3	1	-	-	-	02
03 八郷村	4	-	-	-	-	-	-	-	-	1	1	2	-	-	-	03
04 二部村	1	-	-	-	-	-	-	-	-	-	-	1	-	-	-	04
05 漣口町	13	-	-	-	1	-	1	1	1	5	2	2	-	-	-	05
06 日光村2-1	-	-	-	-	-	-	-	-	-	-	-	-	-	-	-	06
401 日南町	65	-	-	-	1	3	4	6	4	15	15	11	3	-	-	401
01 大宮村	2	-	-	-	1	-	-	-	-	-	-	1	-	-	-	01
02 阿毘縁村	7	-	-	-	1	-	-	-	-	3	1	-	2	-	-	02
03 山上村	21	-	-	-	-	-	1	2	2	4	8	4	-	-	-	03
04 多里村	4	-	-	-	-	-	1	-	-	1	1	1	-	-	-	04
05 日野上村	11	-	-	-	1	1	-	-	1	5	2	1	-	-	-	05
06 福栄村	11	-	-	-	-	-	2	1	3	1	1	2	-	-	-	06
07 石見村	9	-	-	-	-	-	2	1	1	1	2	2	1	-	-	07
402 日野町	13	-	-	-	1	-	1	-	1	2	6	1	1	-	-	402
01 根雨町	6	-	-	-	-	-	1	-	1	1	3	-	-	-	-	01
02 日野村	-	-	-	-	-	-	-	-	-	-	-	-	-	-	-	02
03 黒坂町	7	-	-	-	1	-	-	-	-	1	3	1	1	-	-	03
403 江府町	17	-	1	2	-	2	-	-	-	3	3	2	3	-	-	403
01 日光村2-2	-	-	-	-	-	-	-	-	-	-	-	-	-	-	-	01
02 米沢村	7	-	-	-	-	1	-	-	-	1	2	1	2	-	-	02
03 江尾町	10	-	1	2	-	1	-	-	-	2	1	1	1	-	-	03
04 神奈川村	-	-	-	-	-	-	-	-	-	-	-	-	-	-	-	04

2 農業経営体  
 (31) 年齢階層別の農業に60日以上従事した世帯員、役員・構成員(経営主を含む)数(団体経営体)(つづき)

単位: 人

地 域	女															計
	15～19歳	20～24	25～29	30～34	35～39	40～44	45～49	50～54	55～59	60～64	65～69	70～74	75～79	80～84	85歳以上	
31 鳥取県	165	2	8	7	6	18	14	9	15	24	32	18	4	6	2	31
201 鳥取市	38	-	2	2	3	5	3	4	3	3	7	4	1	1	-	201
01 鳥取市	5	-	-	-	-	1	-	-	1	1	-	-	-	-	-	01
02 米里村	1	-	-	-	-	-	-	-	-	-	-	1	-	-	-	02
03 倉田村	-	-	-	-	-	-	-	-	-	-	-	-	-	-	-	03
04 面影村	-	-	-	-	-	-	-	-	-	-	-	-	-	-	-	04
05 神戸村	-	-	-	-	-	-	-	-	-	-	-	-	-	-	-	05
06 大和村	-	-	-	-	-	-	-	-	-	-	-	-	-	-	-	06
07 美穂村	-	-	-	-	-	-	-	-	-	-	-	-	-	-	-	07
08 大正村	-	-	-	-	-	-	-	-	-	-	-	-	-	-	-	08
09 東郷村	1	-	-	-	-	-	1	-	-	-	-	-	-	-	-	09
10 豊美村	-	-	-	-	-	-	-	-	-	-	-	-	-	-	-	10
11 明治村	-	-	-	-	-	-	-	-	-	-	-	-	-	-	-	11
12 湖山村	1	-	-	-	-	-	-	-	-	1	-	-	-	-	-	12
13 松保村	1	-	-	-	-	-	-	-	-	-	1	-	-	-	-	13
14 千代水村	5	-	-	-	1	2	1	-	-	1	-	-	-	-	-	14
15 吉岡村	1	-	-	-	-	-	-	-	-	-	-	-	-	-	-	15
16 大郷村	1	-	-	-	-	-	-	-	-	-	-	1	-	-	-	16
17 末恒村	1	-	-	-	-	-	-	-	-	-	1	-	-	-	-	17
18 津ノ井村	-	-	-	-	-	-	-	-	-	-	-	-	-	-	-	18
19 字俣野村	4	-	-	2	-	-	1	1	-	-	-	-	-	-	-	19
20 成器村	-	-	-	-	-	-	-	-	-	-	-	-	-	-	-	20
21 大茅村	-	-	-	-	-	-	-	-	-	-	-	-	-	-	-	21
22 福部村	7	-	-	1	2	-	2	-	-	-	2	-	-	-	-	22
23 国英村	-	-	-	-	-	-	-	-	-	-	-	-	-	-	-	23
24 河原町	3	-	-	-	-	1	-	-	-	-	2	-	-	-	-	24
25 八上村	-	-	-	-	-	-	-	-	-	-	-	-	-	-	-	25
26 西郷村	1	-	-	-	-	1	-	-	-	-	-	-	-	-	-	26
27 散崎村	-	-	-	-	-	-	-	-	-	-	-	-	-	-	-	27
28 大村	1	-	-	-	-	-	-	1	-	-	-	-	-	-	-	28
29 甲瀬町	-	-	-	-	-	-	-	-	-	-	-	-	-	-	-	29
30 社村	-	-	-	-	-	-	-	-	-	-	-	-	-	-	-	30
31 佐治村	2	-	-	-	-	-	-	-	1	-	-	-	-	1	-	31
32 宝木村	1	-	-	-	-	-	-	-	-	-	1	-	-	-	-	32
33 酒津村	-	-	-	-	-	-	-	-	-	-	-	-	-	-	-	33
34 瑞穂村	1	-	-	-	-	-	-	-	-	-	-	1	-	-	-	34
35 浜村町	-	-	-	-	-	-	-	-	-	-	-	-	-	-	-	35
36 渡坂村	1	-	-	1	-	-	-	-	-	-	-	-	-	-	-	36
37 鹿野町	-	-	-	-	-	-	-	-	-	-	-	-	-	-	-	37
38 小鷺河村	-	-	-	-	-	-	-	-	-	-	-	-	-	-	-	38
39 勝各村	-	-	-	-	-	-	-	-	-	-	-	-	-	-	-	39
40 日置村	-	-	-	-	-	-	-	-	-	-	-	-	-	-	-	40
41 日置谷村	-	-	-	-	-	-	-	-	-	-	-	-	-	-	-	41
42 青谷町	-	-	-	-	-	-	-	-	-	-	-	-	-	-	-	42
43 中郷村	1	-	-	-	-	-	-	-	-	-	-	-	1	-	-	43
44 勝部村	-	-	-	-	-	-	-	-	-	-	-	-	-	-	-	44
202 米子市	17	-	1	1	-	-	2	1	2	4	2	3	-	1	-	202
01 彦名村	-	-	-	-	-	-	-	-	-	-	-	-	-	-	-	01
02 崎津村	4	-	-	-	-	-	2	-	1	-	-	-	-	-	-	02
03 大瀬津村	-	-	-	-	-	-	-	-	-	-	-	1	-	-	-	03
84 和田村	-	-	-	-	-	-	-	-	-	-	-	-	-	-	-	04



## 2 農業経営体

## (31) 年齢階層別の農業に60日以上従事した世帯員、役員・構成員(経営主を含む)数(団体経営体)(つづき)

単位: 人

地 域	女																
	計	15～19歳	20～24	25～29	30～34	35～39	40～44	45～49	50～54	55～59	60～64	65～69	70～74	75～79		80～84	85歳以上
05 高森村	-	-	-	-	-	-	-	-	-	-	-	-	-	-	-	-	05
06 夜見村	-	-	-	-	-	-	-	-	-	-	-	-	-	-	-	-	06
07 米子市	2	-	-	-	-	-	-	-	-	-	-	-	1	-	1	-	07
08 成美村	-	-	-	-	-	-	-	-	-	-	-	-	-	-	-	-	08
09 尚徳村	-	-	-	-	-	-	-	-	-	-	-	-	-	-	-	-	09
10 五千石村	-	-	-	-	-	-	-	-	-	-	-	-	-	-	-	-	10
11 春日村	1	-	-	-	-	-	-	-	-	1	-	-	-	-	-	-	11
12 藤村	-	-	-	-	-	-	-	-	-	-	-	-	-	-	-	-	12
13 大高村	-	-	-	-	-	-	-	-	-	-	-	-	-	-	-	-	13
14 真村	-	-	-	-	-	-	-	-	-	-	-	-	-	-	-	-	14
15 高麗村2-2	-	-	-	-	-	-	-	-	-	-	-	-	-	-	-	-	15
16 延江町	1	-	-	-	-	-	-	-	-	-	-	-	-	-	-	-	16
17 宇田川村	1	-	-	-	-	-	-	-	-	-	-	-	1	-	-	-	17
18 大和村	8	-	-	-	1	-	-	-	1	-	4	-	-	-	-	-	18
203 倉吉市	9	-	-	-	-	-	-	1	1	-	2	3	1	-	-	-	203
01 西郷村	-	-	-	-	-	-	-	-	-	-	-	-	-	-	-	-	01
02 上井町	-	-	-	-	-	-	-	-	-	-	-	-	-	-	-	-	02
03 倉吉町	-	-	-	-	-	-	-	-	-	-	-	-	-	-	-	-	03
04 小鴨村	-	-	-	-	-	-	-	-	-	-	-	-	-	-	-	-	04
05 上小鴨村	-	-	-	-	-	-	-	-	-	-	-	-	-	-	-	-	05
06 北谷村	3	-	-	-	-	-	-	1	1	-	-	-	1	-	-	-	06
07 高城村	-	-	-	-	-	-	-	-	-	-	-	-	-	-	-	-	07
08 社村	2	-	-	-	-	-	-	-	-	-	2	-	-	-	-	-	08
09 灘手村	-	-	-	-	-	-	-	-	-	-	-	-	-	-	-	-	09
10 上北条村	1	-	-	-	-	-	-	-	-	-	-	1	-	-	-	-	10
11 矢送村	-	-	-	-	-	-	-	-	-	-	-	-	-	-	-	-	11
12 南谷村	2	-	-	-	-	-	-	-	-	-	-	2	-	-	-	-	12
13 山守村	1	-	-	-	-	-	-	1	-	-	-	-	-	-	-	-	13
204 境港市	14	-	1	2	2	1	2	1	1	1	1	1	2	-	-	-	204
01 渡村	3	-	-	-	-	-	-	-	-	-	-	1	-	-	-	-	01
02 外江町	-	-	-	-	-	-	-	-	-	-	-	-	-	-	-	-	02
03 境町	x	x	x	x	x	x	x	x	x	x	x	x	x	x	x	x	03
04 上通村	x	x	x	x	x	x	x	x	x	x	x	x	x	x	x	x	04
05 余子村	2	-	1	1	1	1	1	1	1	1	1	1	1	1	1	1	05
06 中浜村	8	-	-	-	2	-	-	-	-	-	-	-	-	-	-	-	06
302 岩美町	6	-	-	-	-	-	-	1	1	-	3	-	1	-	-	-	302
01 大岩村	-	-	-	-	-	-	-	-	-	-	-	-	-	-	-	-	01
02 本庄村	-	-	-	-	-	-	-	-	-	-	-	-	-	-	-	-	02
03 小田村	5	-	-	-	-	1	1	1	-	-	2	-	1	-	-	-	03
04 網代村	-	-	-	-	-	-	-	-	-	-	-	-	-	-	-	-	04
05 浦富町	-	-	-	-	-	-	-	-	-	-	-	-	-	-	-	-	05
06 田後村	-	-	-	-	-	-	-	-	-	-	-	-	-	-	-	-	06
07 栗村	-	-	-	-	-	-	-	-	-	-	-	-	-	-	-	-	07
08 岩井町	-	-	-	-	-	-	-	-	-	-	-	-	-	-	-	-	08
09 蒲生村	1	-	-	-	-	-	-	-	-	-	1	-	-	-	-	-	09
325 若桜町	3	-	1	1	-	-	-	1	-	1	-	-	-	-	-	-	325
01 若桜町	3	-	1	1	-	-	-	1	1	-	-	-	-	-	-	-	01
02 池田村	-	-	-	-	-	-	-	-	-	-	-	-	-	-	-	-	02

2 農業経営体

(31) 年齢階層別の農業に60日以上従事した世帯員、役員・構成員(経営主を含む)数(団体経営体)(つづき)

単位：人

地 域	女													計		
	15～19歳	20～24	25～29	30～34	35～39	40～44	45～49	50～54	55～59	60～64	65～69	70～74	75～79		80～84	85歳以上
328 智頭町	3	-	-	-	-	-	-	-	2	-	-	1	-	-	-	328
01 智頭町	-	-	-	-	-	-	-	-	2	-	-	1	-	-	-	01
02 山郷村	-	-	-	-	-	-	-	-	-	-	-	-	-	-	-	02
329 八頭町	12	-	-	-	-	2	1	1	1	2	3	1	-	1	-	329
01 智茂村	1	-	-	-	-	-	-	-	-	-	-	-	-	-	-	01
02 国中村	-	-	-	-	-	-	-	-	-	-	-	-	-	-	-	02
03 大御門村	-	-	-	-	-	-	-	-	-	-	-	-	-	-	-	03
04 上私郷村	-	-	-	-	-	-	-	-	-	-	-	-	-	-	-	04
05 中私郷村	-	-	-	-	-	-	-	-	-	-	-	-	-	-	-	05
06 下私郷村	8	-	-	-	-	1	1	1	1	1	3	-	-	1	-	06
07 船岡村	-	-	-	-	-	-	-	-	-	-	-	-	-	-	-	07
08 大伊村	2	-	-	-	-	-	-	1	1	1	-	-	-	-	-	08
09 集村	-	-	-	-	-	-	-	-	-	-	-	-	-	-	-	09
10 安郷村	-	-	-	-	-	-	-	-	-	-	-	-	-	-	-	10
11 丹比村	1	-	-	-	-	1	-	-	-	-	-	-	-	-	-	11
12 八東村	-	-	-	-	-	-	-	-	-	-	-	-	-	-	-	12
364 三朝町	2	-	-	1	-	-	-	-	-	-	-	-	-	-	-	364
01 三朝村	-	-	-	-	-	-	-	-	-	-	-	-	-	-	-	01
02 三徳村	-	-	-	-	-	-	-	-	-	-	-	-	-	-	-	02
03 小鹿村	-	-	-	-	-	-	-	-	-	-	-	-	-	-	-	03
04 廻村	2	-	-	1	-	-	-	-	-	-	-	-	-	-	-	04
05 竹田村	-	-	-	-	-	-	-	-	-	-	-	-	-	-	-	05
370 湯梨浜町	5	-	-	-	-	-	1	1	-	-	-	1	1	-	-	370
01 長瀬村	-	-	-	-	-	-	-	-	-	-	-	-	-	-	-	01
02 橋津村	2	-	-	-	-	1	-	-	-	-	-	-	-	-	-	02
03 宇野村	-	-	-	-	-	-	-	-	-	-	-	-	-	-	-	03
04 浅津村	-	-	-	-	-	-	-	-	-	-	-	-	-	-	-	04
05 泊村	1	-	-	-	-	-	-	-	-	-	-	-	1	-	-	05
06 金人村	2	-	-	-	-	-	1	-	-	-	-	-	-	-	-	06
07 東郷村	-	-	-	-	-	-	-	-	-	-	-	-	-	-	-	07
08 松崎村	-	-	-	-	-	-	-	-	-	-	-	-	-	-	-	08
09 花見村	-	-	-	-	-	-	-	-	-	-	-	-	-	-	-	09
371 琴浦町	14	-	-	-	2	2	-	-	-	1	5	2	1	-	-	371
01 浦安町	2	-	-	-	-	-	-	-	-	-	1	-	-	-	-	01
02 上郷村	-	-	-	-	-	-	-	-	-	-	-	-	-	-	-	02
03 下郷村	6	-	-	-	1	2	-	-	-	1	1	1	-	-	-	03
04 古布庄村	2	-	-	-	-	-	-	-	-	-	-	-	1	-	-	04
05 八橋町	2	-	-	-	1	-	-	-	-	1	1	-	-	-	-	05
06 赤碓町	1	-	-	-	-	-	-	-	-	-	-	1	-	-	-	06
07 成美村	1	-	-	-	-	-	-	-	-	1	1	-	-	-	-	07
08 以西村	-	-	-	-	-	-	-	-	-	-	-	-	-	-	-	08
09 安田村	-	-	-	-	-	-	-	-	-	-	-	-	-	-	-	09
372 北条町	11	-	-	2	1	-	-	1	-	3	2	-	-	1	-	372
01 中北条村	-	-	-	-	-	-	-	-	-	-	-	-	-	-	-	01
02 下北条村	3	-	-	1	-	-	-	-	1	1	-	-	-	-	-	02
03 栄村	2	-	-	-	-	-	-	-	-	1	-	-	-	-	-	03
04 大蔵村	-	-	-	-	-	-	-	-	-	-	-	-	-	-	-	04
05 由良町	6	-	-	1	1	-	-	-	1	1	1	-	-	1	-	05

2 農業経営体

(31) 年齢階層別の農業に60日以上従事した世帯員、役員・構成員(経営主を含む)数(団体経営体)(つづき)

単位：人

地 域	女														計	
	15～19歳	20～24	25～29	30～34	35～39	40～44	45～49	50～54	55～59	60～64	65～69	70～74	75～79	80～84		85歳以上
384 日吉津村	-	-	-	-	-	-	-	-	-	-	-	-	-	-	-	384
386 大山町	22	-	-	1	1	2	2	1	4	3	5	1	1	2	-	386
01 所子村	-	-	-	-	-	-	-	-	-	-	-	-	-	-	-	01
02 高麗村2-1	3	-	-	1	-	-	-	-	-	-	2	-	-	-	-	02
03 大山村	-	-	-	-	-	-	-	-	-	-	-	-	-	-	-	03
04 光徳村	3	-	-	1	-	-	-	-	1	1	-	-	-	-	-	04
05 御采屋町	-	-	-	-	-	-	-	-	-	-	-	-	-	-	-	05
06 名和村	3	-	-	-	-	-	1	-	-	-	1	1	-	-	-	06
07 庄内村	3	-	-	-	-	-	-	-	1	1	-	-	-	-	-	07
08 上中山村	7	-	-	-	-	1	1	1	1	1	1	1	1	1	1	08
09 下中山村	1	-	-	-	-	-	-	-	-	-	-	-	-	-	-	09
10 漣坂村	2	-	-	-	-	-	-	-	1	-	1	-	-	-	-	10
389 南部町	1	-	-	-	-	-	-	-	-	-	1	-	-	-	-	389
01 天津村	1	-	-	-	-	-	-	-	-	-	1	-	-	-	-	01
02 天国村	-	-	-	-	-	-	-	-	-	-	-	-	-	-	-	02
03 法勝寺村	-	-	-	-	-	-	-	-	-	-	-	-	-	-	-	03
04 上長田村	-	-	-	-	-	-	-	-	-	-	-	-	-	-	-	04
05 東長田村	-	-	-	-	-	-	-	-	-	-	-	-	-	-	-	05
06 手間村	-	-	-	-	-	-	-	-	-	-	-	-	-	-	-	06
07 賀野村	-	-	-	-	-	-	-	-	-	-	-	-	-	-	-	07
08 幡郷村2-2	-	-	-	-	-	-	-	-	-	-	-	-	-	-	-	08
390 伯耆町	-	-	-	-	-	-	-	-	-	-	-	-	-	-	-	390
01 幡郷村2-1	-	-	-	-	-	-	-	-	-	-	-	-	-	-	-	01
02 大幡村	-	-	-	-	-	-	-	-	-	-	-	-	-	-	-	02
03 八郷村	-	-	-	-	-	-	-	-	-	-	-	-	-	-	-	03
04 二部村	-	-	-	-	-	-	-	-	-	-	-	-	-	-	-	04
05 漣口町	-	-	-	-	-	-	-	-	-	-	-	-	-	-	-	05
06 日光村2-1	-	-	-	-	-	-	-	-	-	-	-	-	-	-	-	06
401 日南町	7	-	-	-	-	1	-	-	-	2	1	3	-	-	-	401
01 大宮村	-	-	-	-	-	-	-	-	-	-	-	-	-	-	-	01
02 阿毘縁村	1	-	-	-	-	-	-	-	-	1	-	-	-	-	-	02
03 山上村	1	-	-	-	-	-	-	-	-	-	-	1	-	-	-	03
04 多里村	-	-	-	-	-	-	-	-	-	-	-	-	-	-	-	04
05 日野上村	-	-	-	-	-	-	-	-	-	-	-	-	-	-	-	05
06 福栄村	4	-	-	-	-	1	-	-	-	1	1	1	-	-	-	06
07 石見村	1	-	-	-	-	-	-	-	-	-	-	1	-	-	-	07
402 日野町	-	-	-	-	-	-	-	-	-	-	-	-	-	-	-	402
01 根雨町	-	-	-	-	-	-	-	-	-	-	-	-	-	-	-	01
02 日野村	-	-	-	-	-	-	-	-	-	-	-	-	-	-	-	02
03 黒坂町	-	-	-	-	-	-	-	-	-	-	-	-	-	-	-	03
403 江府町	1	-	-	-	-	-	-	-	-	-	1	-	-	-	-	403
01 日光村2-2	-	-	-	-	-	-	-	-	-	-	-	-	-	-	-	01
02 米沢村	-	-	-	-	-	-	-	-	-	-	-	-	-	-	-	02
03 江尾町	1	-	-	-	-	-	-	-	-	-	1	-	-	-	-	03
04 神奈川村	-	-	-	-	-	-	-	-	-	-	-	-	-	-	-	04