

道路台帳平面図

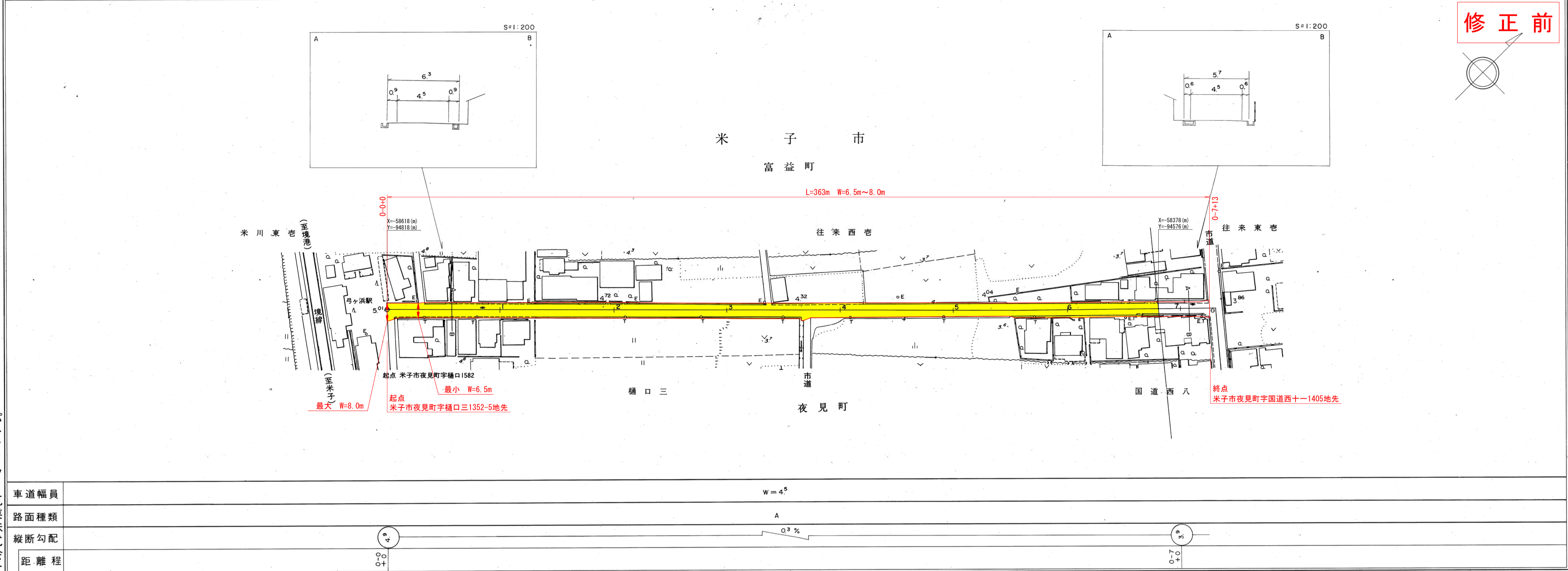
鳥取県

調製年月	昭和57年4月	図面縮尺	1:1000	路線コード	22-220	道路種別	一般県道	路線名	弓ヶ浜停車場線	区間	0-0~0-6	図面番号	2-1
------	---------	------	--------	-------	--------	------	------	-----	---------	----	---------	------	-----

番号: ② (1/2)
 路線名: 一般県道弓ヶ浜停車場線
 位置: 米子市夜見町
 工事名: 道路改良工事

修正前

パンフィック航業株式会社



この地図は、建設省国土院の承認を得て、同院所管の測量標及び測量成果を使用して調製したものである。(承認番号) 昭53.中公第77号

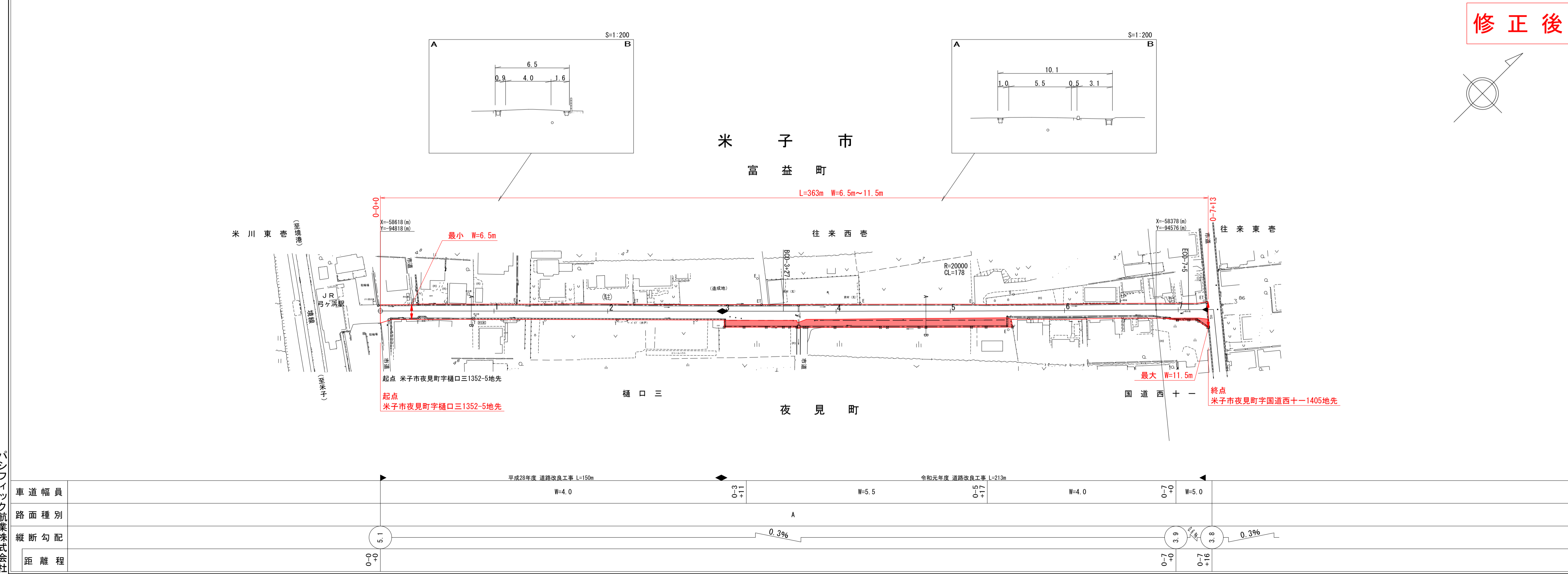
道路台帳付図

鳥取県

調整年月	令和2年3月	図面縮尺	1:1000	路線コード	22-220	道路種別	一般県道	路線名	弓ヶ浜停車場線	区間	0-0~0-6	図面番号	2-1
------	--------	------	--------	-------	--------	------	------	-----	---------	----	---------	------	-----

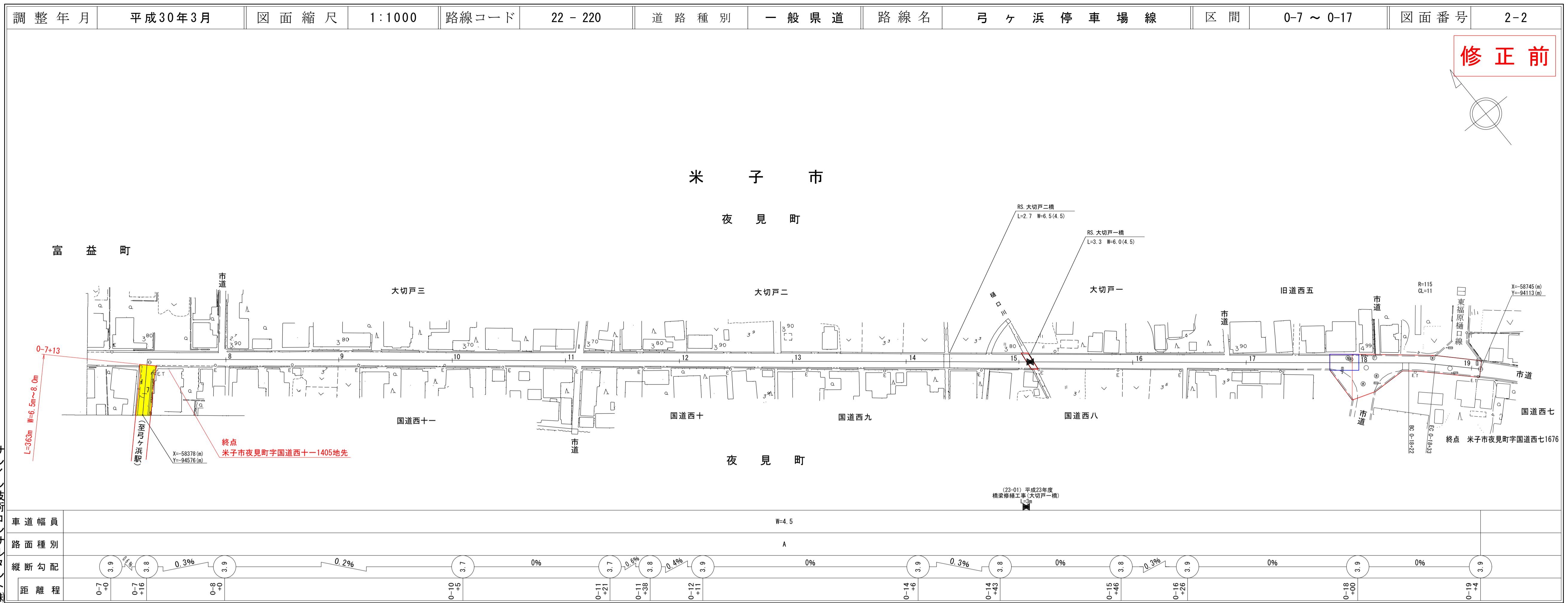
修正後

大山湖地設計株式会社



道 路 台 帳 平 面 図

鳥 取 県

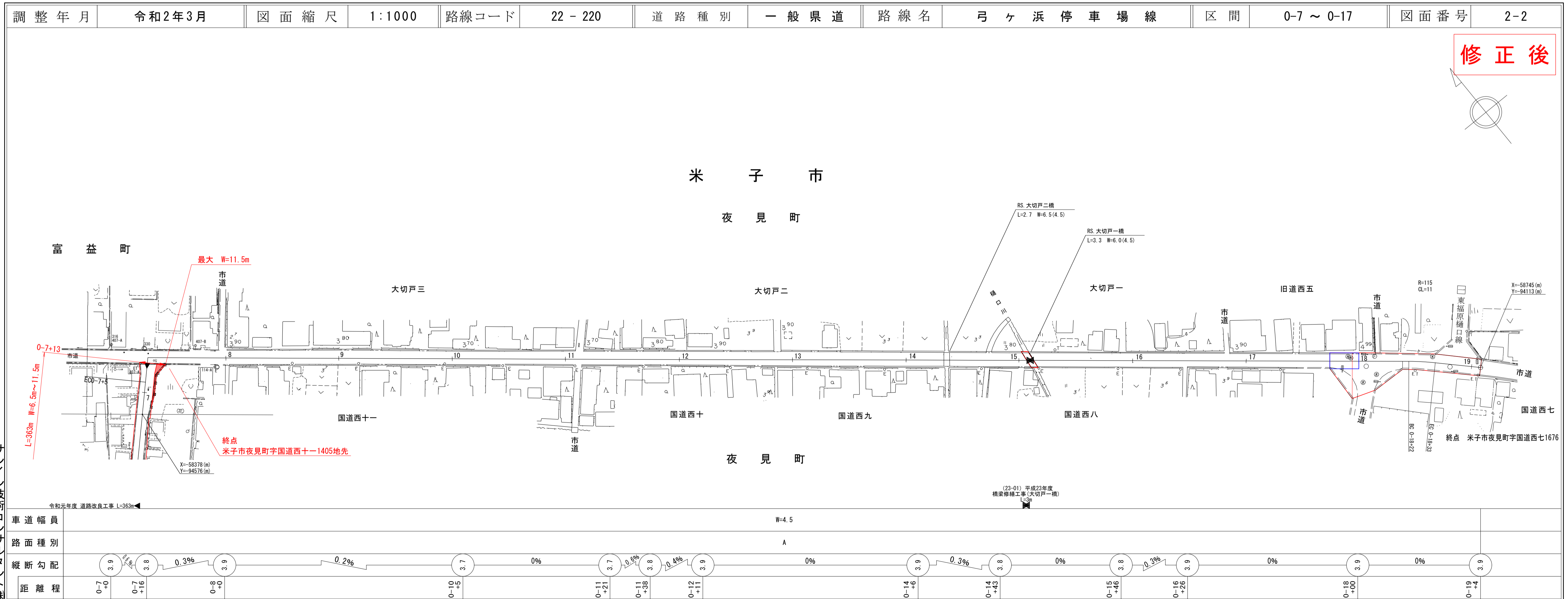


番号: ② (2/2)
 路線名: 一般県道弓ヶ浜停車場線
 位置: 米子市夜見町
 工事名: 道路改良工事

シンワ技術コンサルタント株式会社
 株式会社ミツウチ

道 路 台 帳 付 図

鳥 取 県



シンワ技術コンサルタント株式会社
 大山測地株式会社