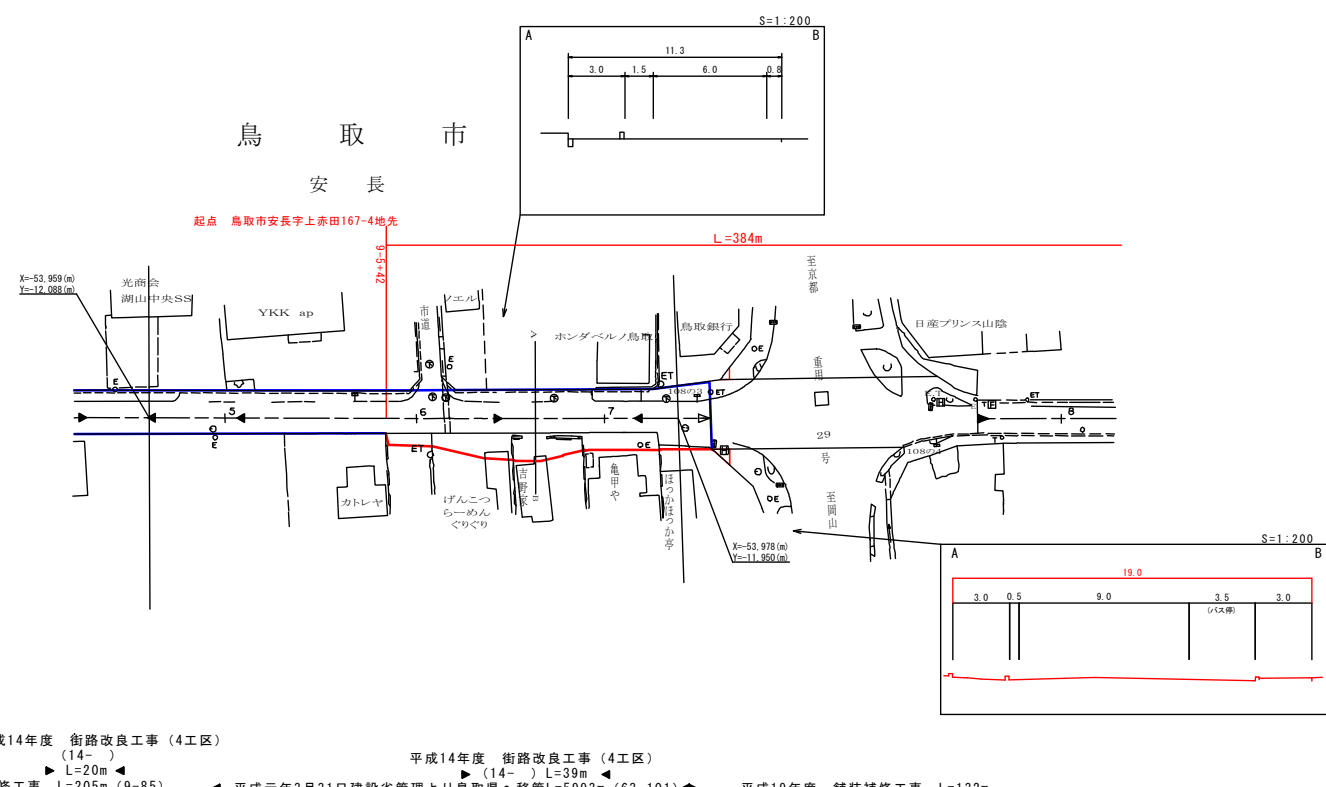


道 路 台 帳 平 面 図

鳥 取 県

調製年月	平成 26 年 3 月	図面縮尺	1 : 1,000	路線コード	22-318	道路種別	一般県道	路線名	伏野覚寺線	区間	9-5~9-7	図面番号	16-11
------	-------------	------	-----------	-------	--------	------	------	-----	-------	----	---------	------	-------

変更前



平成14年度 街路改良工事 (4工区) (14-) L=20m
 平成9年度 舗装補修工事 L=205m (9-85) ← 平成元年3月31日建設省管理より鳥取県へ移管L=5993m (63-101) → 平成19年度 舗装補修工事 L=132m

車道幅員	w=6.0												
路面種類	A												
縦断勾配													
距離程													

この地図は、建設省国土地院院長の承認を得て、同院所管の測量及び測量成果を使用し作成したものである。(測図番号) 昭53 中公第 77号

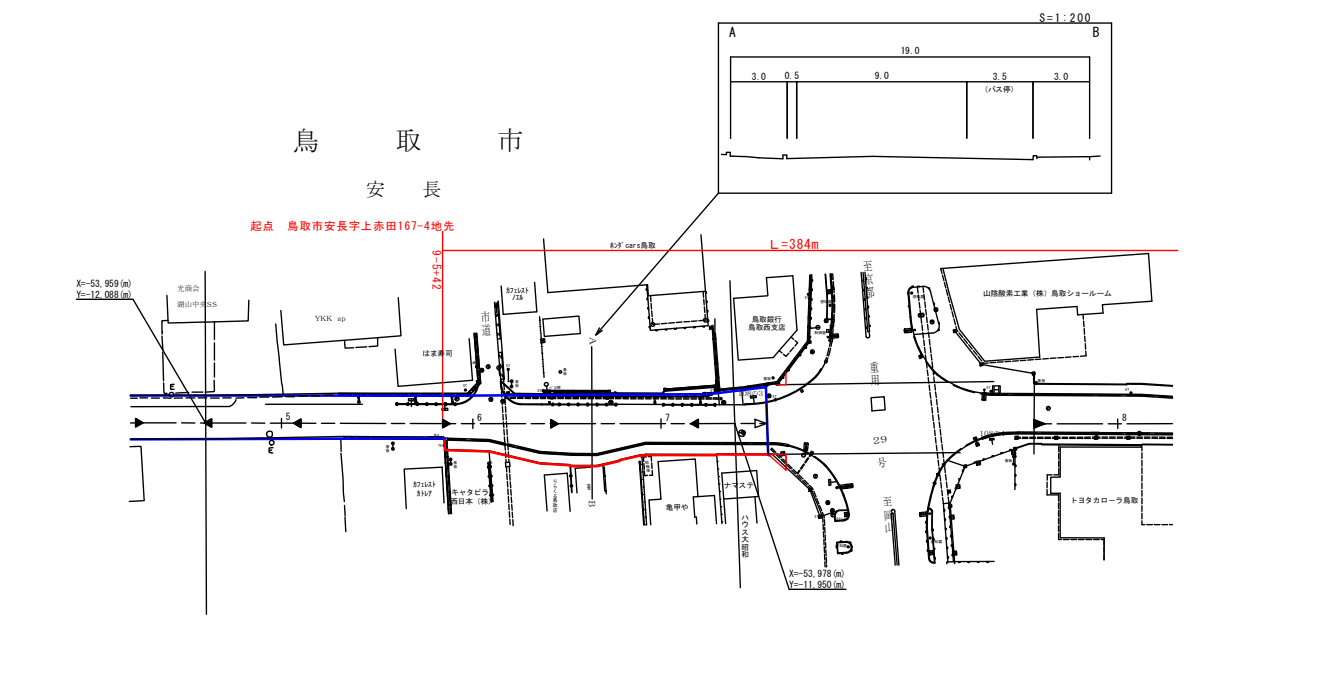
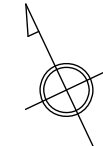
サイトウコンサルタント株式会社

道 路 台 帳 付 図

鳥 取 県

調整年月	令和 2年 3月	図面縮尺	1 : 1,000	路線コード	22-318	道路種別	一般県道	路線名	伏野覚寺線	区間	9-5~9-7	図面番号	16-11
------	----------	------	-----------	-------	--------	------	------	-----	-------	----	---------	------	-------

変更後



令和元年度 街路改良工事 (4工区) L=314m
 平成14年度 街路改良工事 (4工区) (14-) L=20m
 平成9年度 舗装補修工事 L=205m (9-85) ← 平成元年3月31日建設省管理より鳥取県へ移管L=5993m (63-101) → 平成19年度 舗装補修工事 L=132m

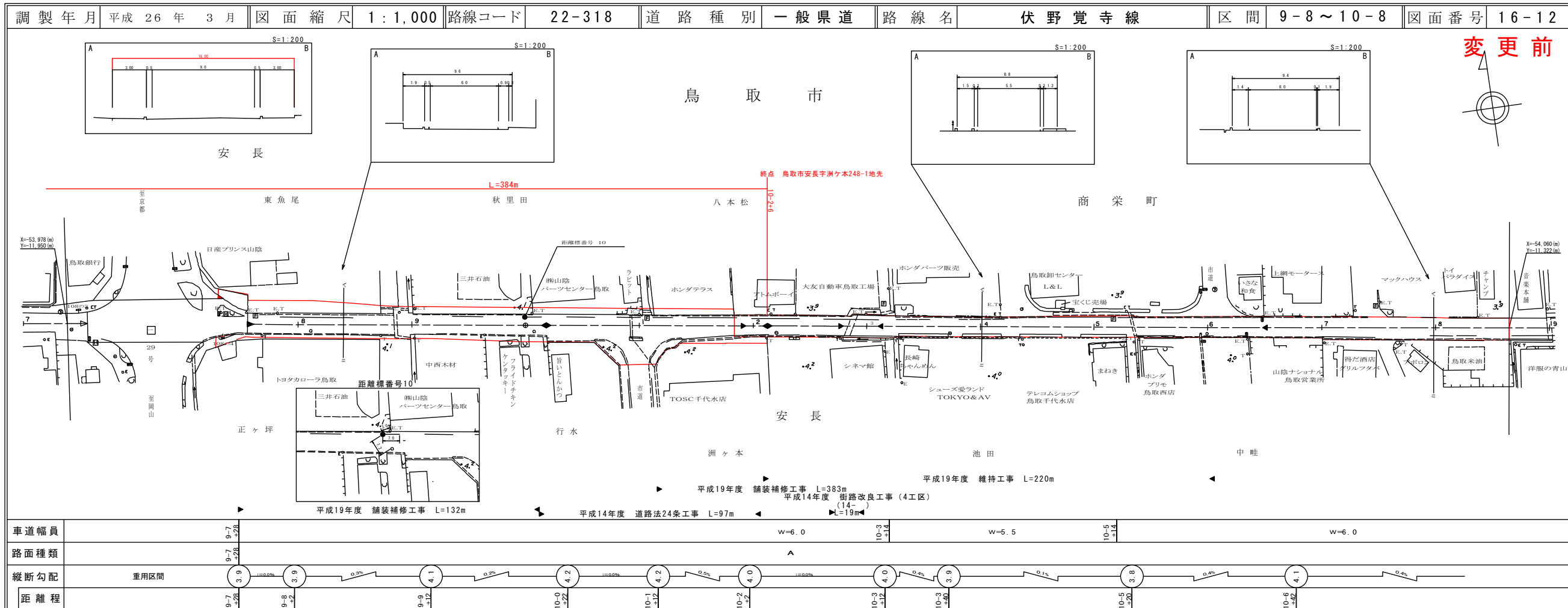
車道幅員	w=6.0												
路面種類	A												
縦断勾配													
距離程													

この地図は、建設省国土地院院長の承認を得て、同院所管の測量及び測量成果を使用し作成したものである。(測図番号) 昭53 中公第 77号

サイトウコンサルタント株式会社

道 路 台 帳 平 面 図

鳥 取 県

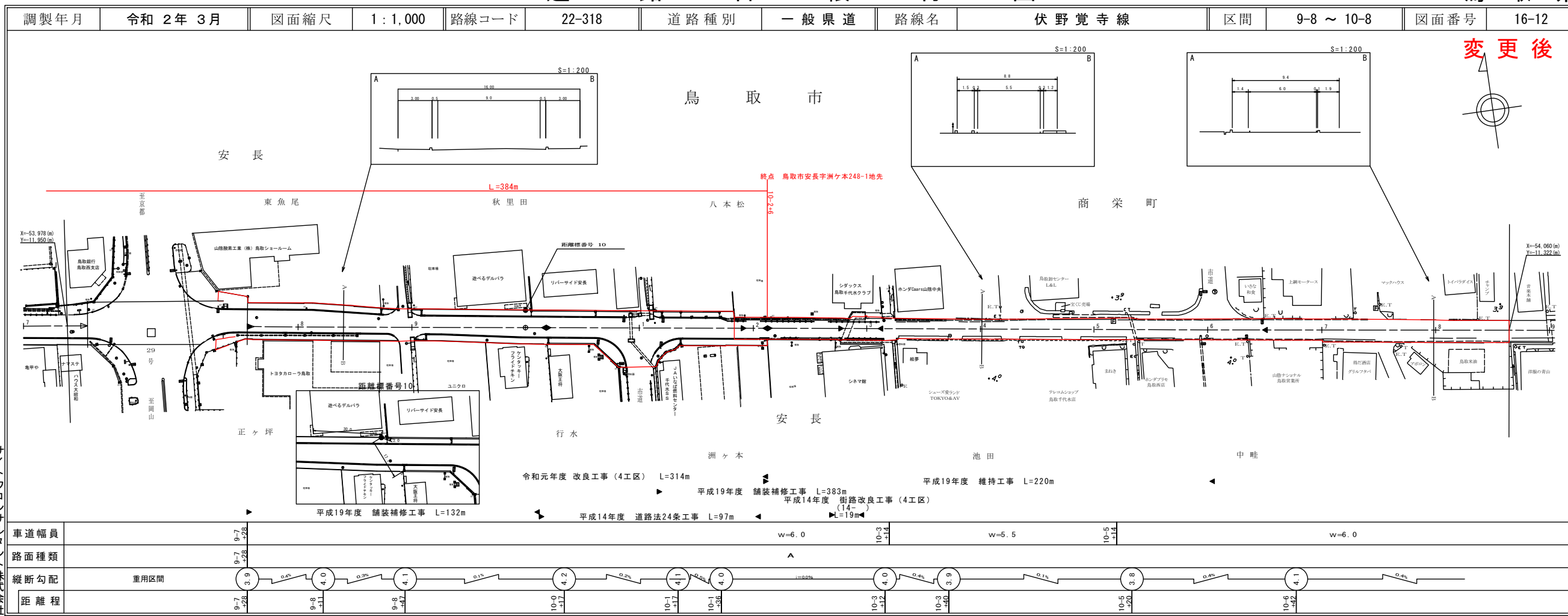


サイトウコンサルタント株式会社

この地図は、建設省国土院院長の承認を得て、同院所管の測量員及び測量成果を使用し作成したものである。(承認番号) 昭和53 中公第 17号

道 路 台 帳 付 図

鳥 取 県



サイトウコンサルタント株式会社

この地図は、建設省国土院院長の承認を得て、同院所管の測量員及び測量成果を使用し作成したものである。(承認番号) 昭和53 中公第 17号