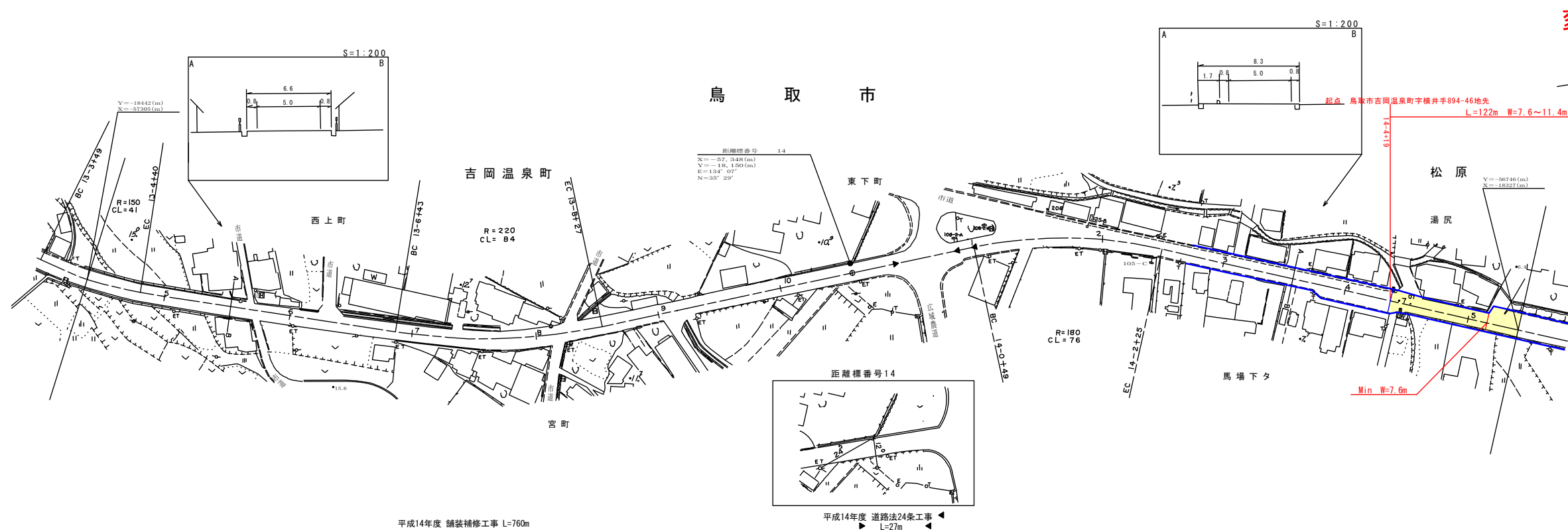


# 道 路 台 帳 平 面 図

鳥 取 県

調製年月	平成 28 年 3 月	図面縮尺	1 : 1,000	路線コード	22-191	道路種別	一般県道	路線名	矢 矯 松 原 線	区間	13-5 ~ 14-5	図面番号	15-13
------	-------------	------	-----------	-------	--------	------	------	-----	-----------	----	-------------	------	-------

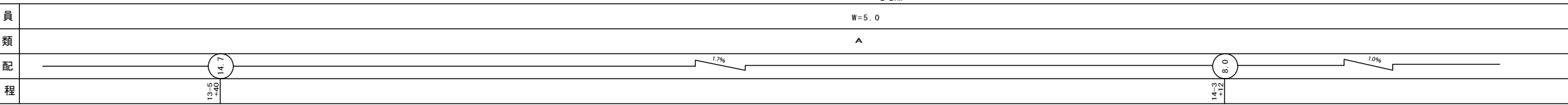
変更前



平成14年度 舗装補修工事 L=760m

平成14年度 道路法24条工事 L=27m

W=5.0



株式会社開発コンサルタント

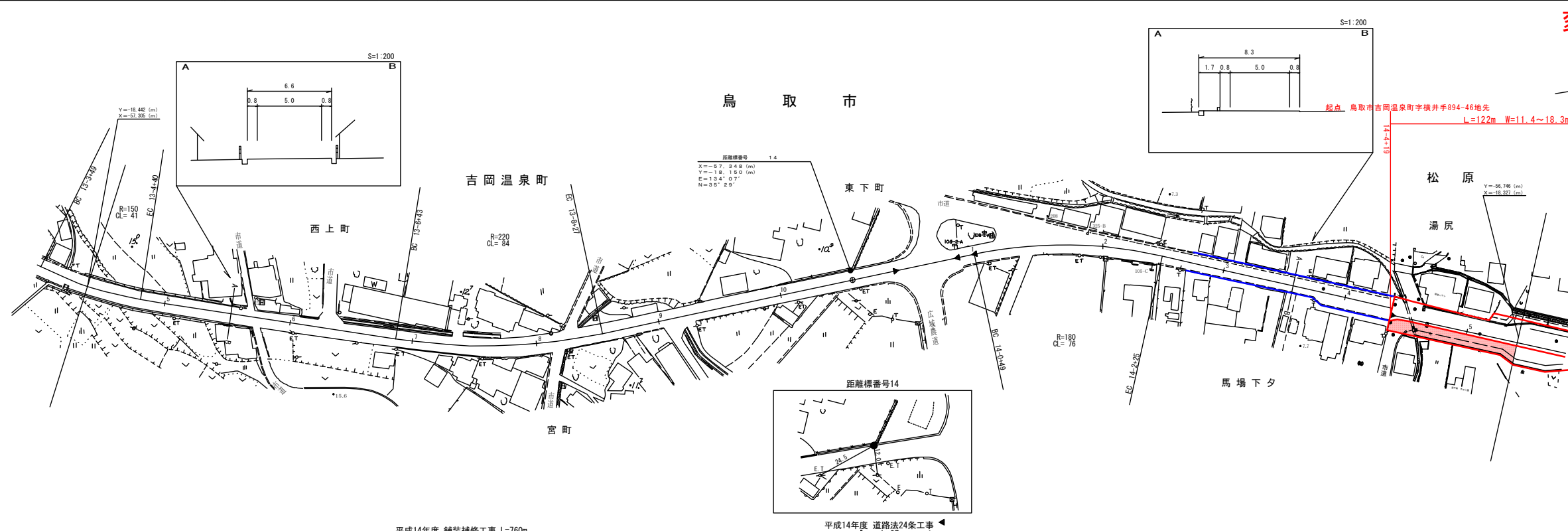
この図面は、建設省国土院の承認を得て、同院所管の測量員及び測量成果を  
使用して図画したものである。(承認番号) 昭和4 中(第32号)

# 道 路 台 帳 付 図

鳥 取 県

調製年月	令和 2 年 3 月	図面縮尺	1 : 1,000	路線コード	22-191	道路種別	一般県道	路線名	矢 矯 松 原 線	区間	13-5 ~ 14-5	図面番号	15-13
------	------------	------	-----------	-------	--------	------	------	-----	-----------	----	-------------	------	-------

変更後

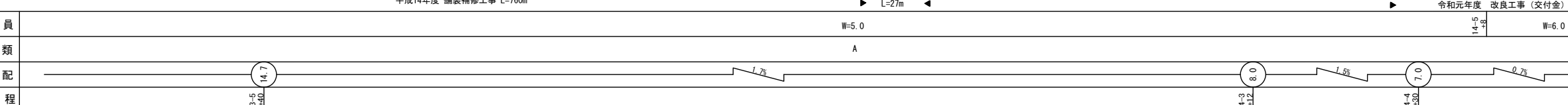


平成14年度 舗装補修工事 L=760m

平成14年度 道路法24条工事 L=27m

令和元年度 改良工事(交付金) L=122m

W=5.0

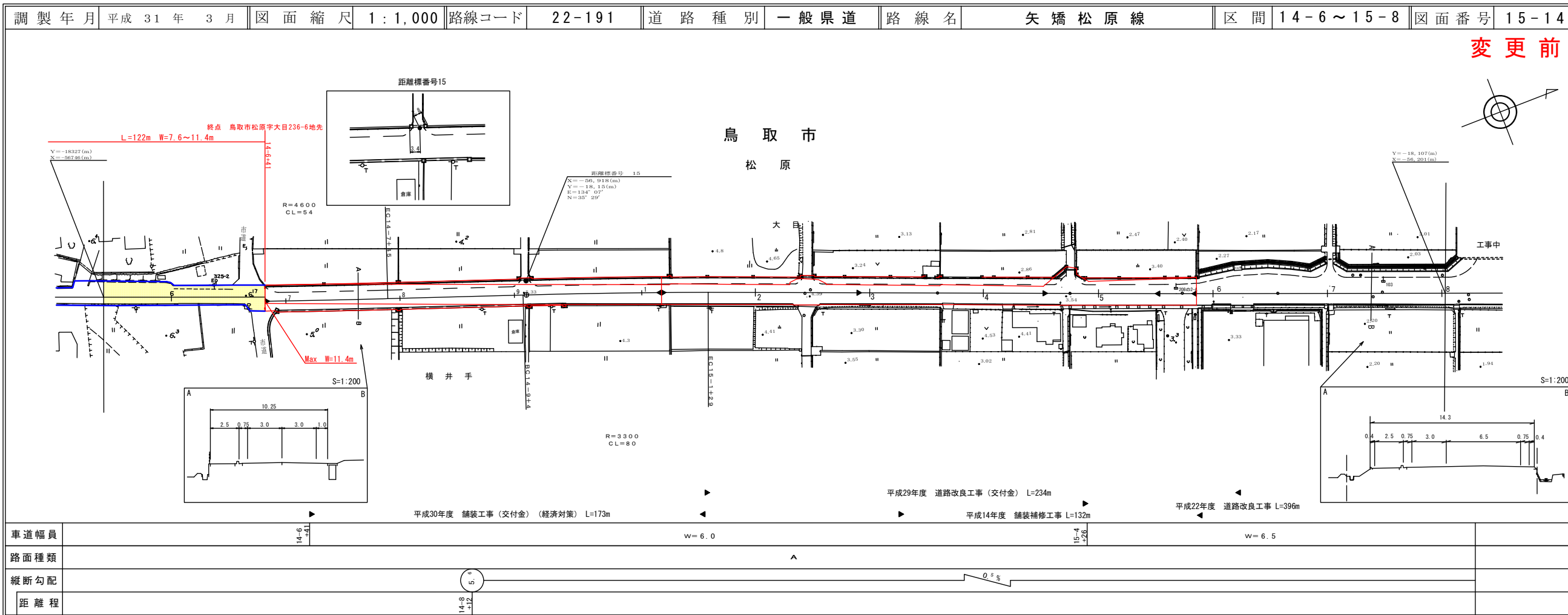


株式会社開発コンサルタント  
株式会社  
ミット

この図面は、建設省国土院の承認を得て、同院所管の測量員及び測量成果を  
使用して図画したものである。(承認番号) 昭和4 中(第32号)

# 道 路 台 帳 付 図

鳥 取 県

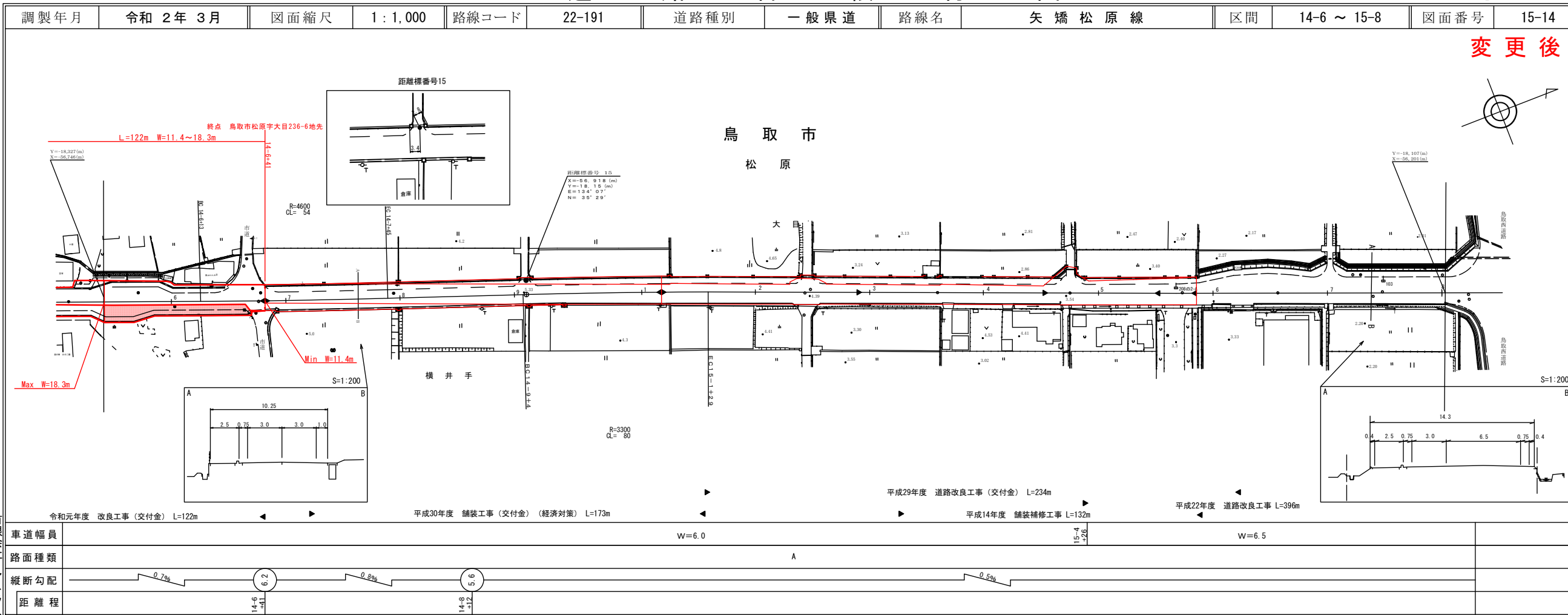


有限会社 アトラス

この地図は、建設省土地院院長の承認を受けて、同院所管の測量員及び測量成果を使用して作成したものである。(測図番号) 昭和54 中公第 32号

# 道 路 台 帳 付 図

鳥 取 県



有限会社 アトラス

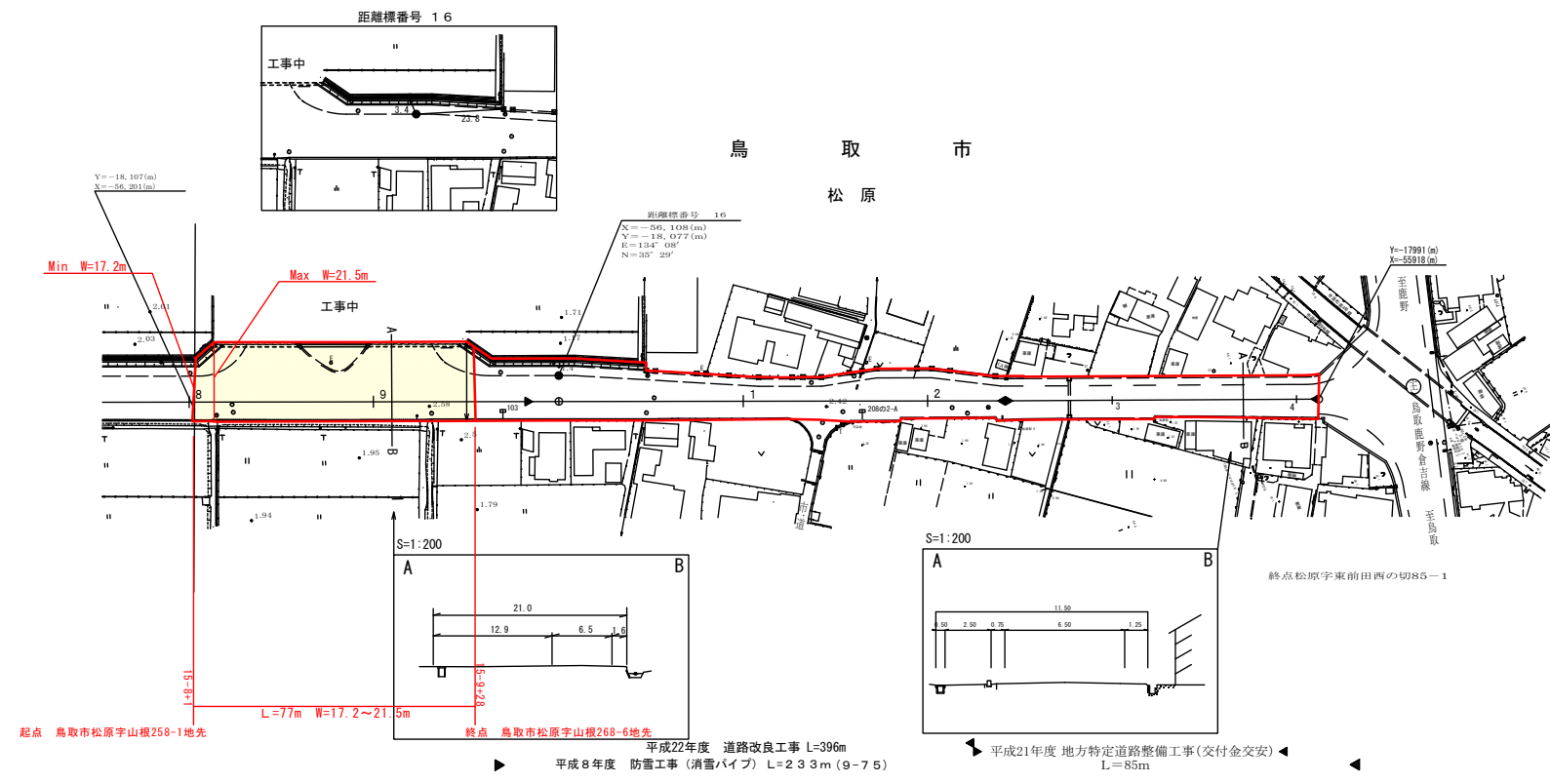
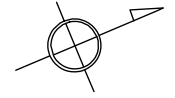
この地図は、建設省土地院院長の承認を受けて、同院所管の測量員及び測量成果を使用して作成したものである。(測図番号) 昭和54 中公第 32号

# 道 路 台 帳 平 面 図

鳥 取 県

調整年月	平成31年3月	図面縮尺	1:1000	路線コード	22-191	道路種別	一般県道	路線名	矢矯松原線	区間	15-8~16-4	図面番号	15-15
------	---------	------	--------	-------	--------	------	------	-----	-------	----	-----------	------	-------

変更前



車道幅員	W=6.5						
路面種別	A						
縦断勾配							
距離程							

有限会社アトラス

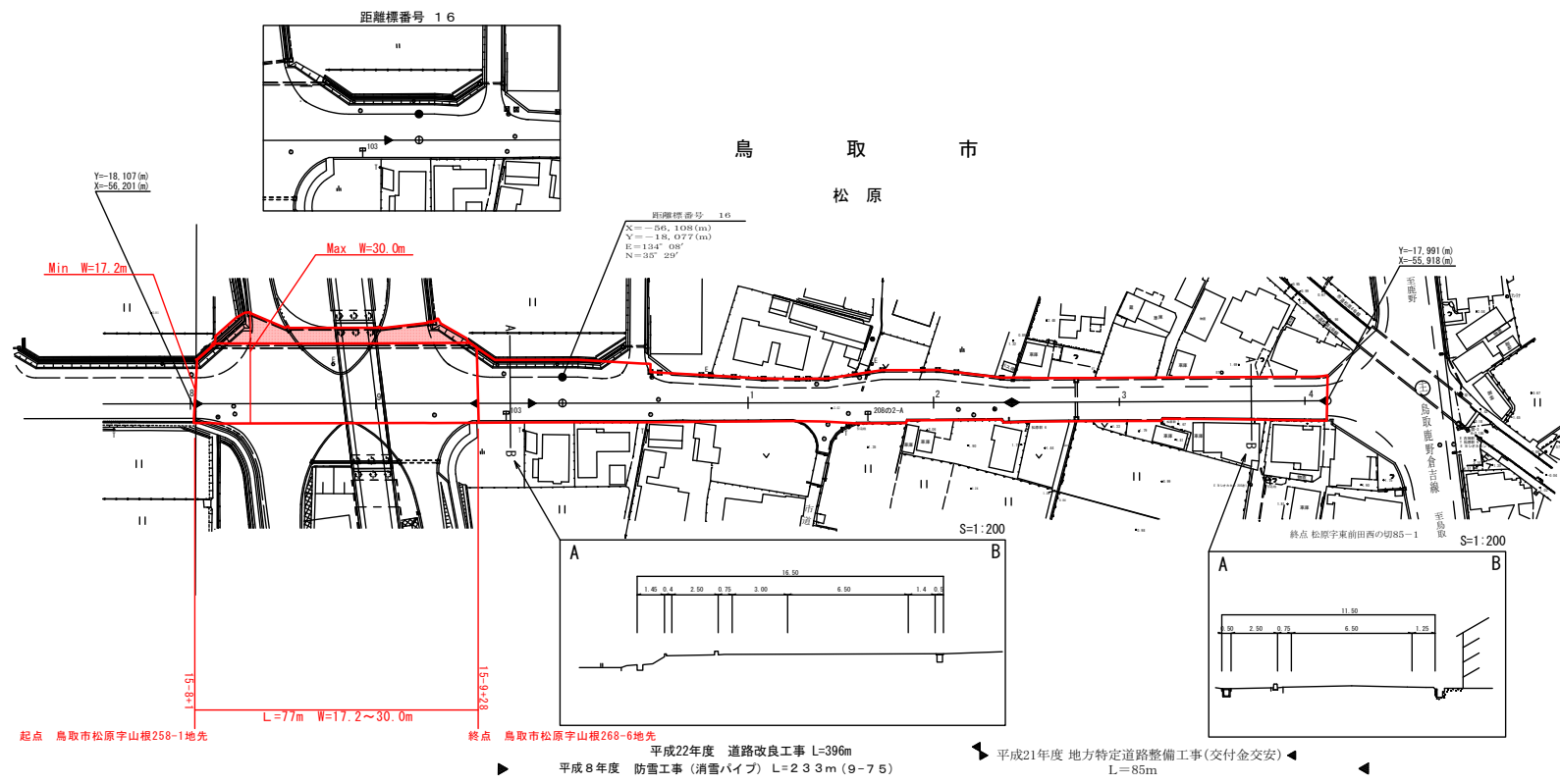
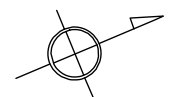
この地図は、建設省国土院の承認を得て、同院所管の測量簿及び測量成果を  
使用して製図したものである。(承認番号) 昭55 中公第44号

# 道 路 台 帳 付 図

鳥 取 県

調製年月	令和2年3月	図面縮尺	1:1,000	路線コード	22-191	道路種別	一般県道	路線名	矢矯松原線	区間	15-8~16-4	図面番号	15-15
------	--------	------	---------	-------	--------	------	------	-----	-------	----	-----------	------	-------

変更後



車道幅員	W=6.5						
路面種別	A						
縦断勾配							
距離程							

アイコン  
株有限会社  
ヤマト  
株有限会社  
アトラス  
株有限会社  
ミツラス

この地図は、建設省国土院の承認を得て、同院所管の測量簿及び測量成果を  
使用して製図したものである。(承認番号) 昭55 中公第44号