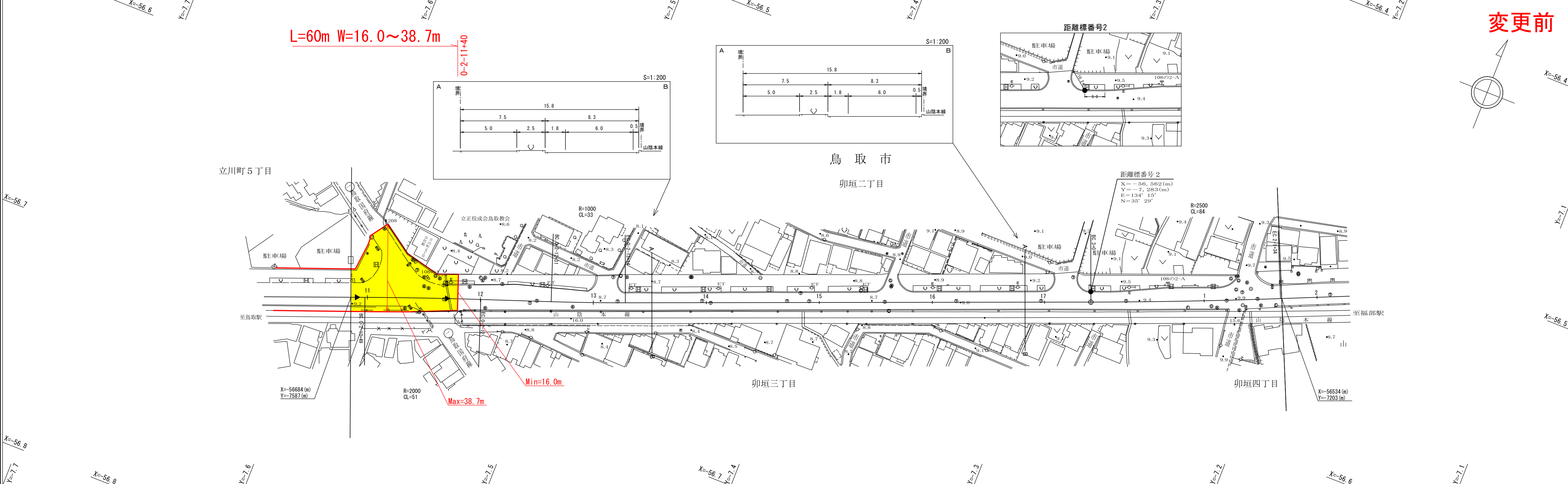


道 路 台 帳 付 図

鳥取県

調製年月	平成28年 3月	図面縮尺	1 : 1000	路線コード	21-043	道路種別	主要地方道	路線名	鳥取福部線	区間	0-2-11~2-2	図面番号	29-8
------	----------	------	----------	-------	--------	------	-------	-----	-------	----	------------	------	------



変更前

車道幅員	w=6.0
路面種類	A
縦断勾配	
距離程	

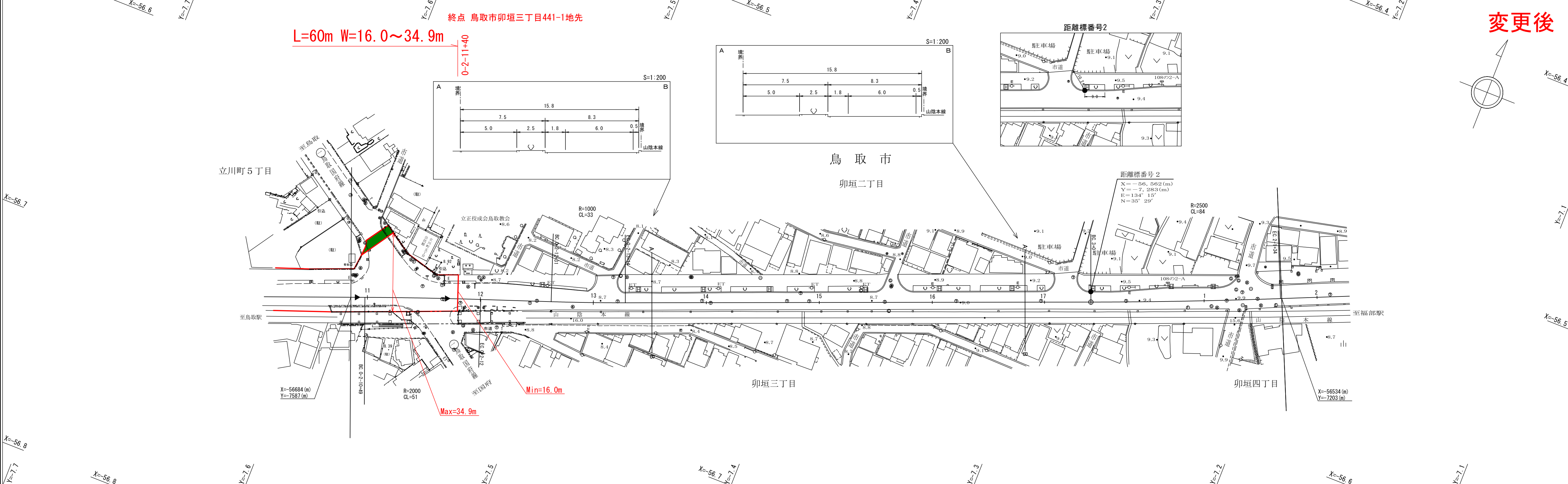
株式会社シーアイシー

この地図は、建設省国土地理院長の承認を得て、同院保管の測量標及び測量成果を使用して調整したものである。(承認番号) 昭59、中公第130号

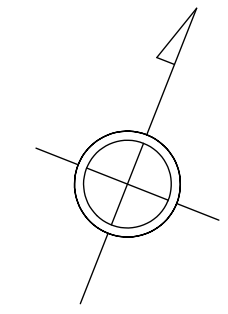
道 路 台 帳 付 図

鳥取県

調製年月	平成31年 3月	図面縮尺	1 : 1000	路線コード	21-043	道路種別	主要地方道	路線名	鳥取福部線	区間	0-2-11~2-2	図面番号	29-8
------	----------	------	----------	-------	--------	------	-------	-----	-------	----	------------	------	------



変更後



車道幅員	w=6.0
路面種類	A
縦断勾配	
距離程	

株式会社シーアイシー
株式会社 ミット

この地図は、建設省国土地理院長の承認を得て、同院保管の測量標及び測量成果を使用して調整したものである。
(承認番号) 昭59、中公第130号