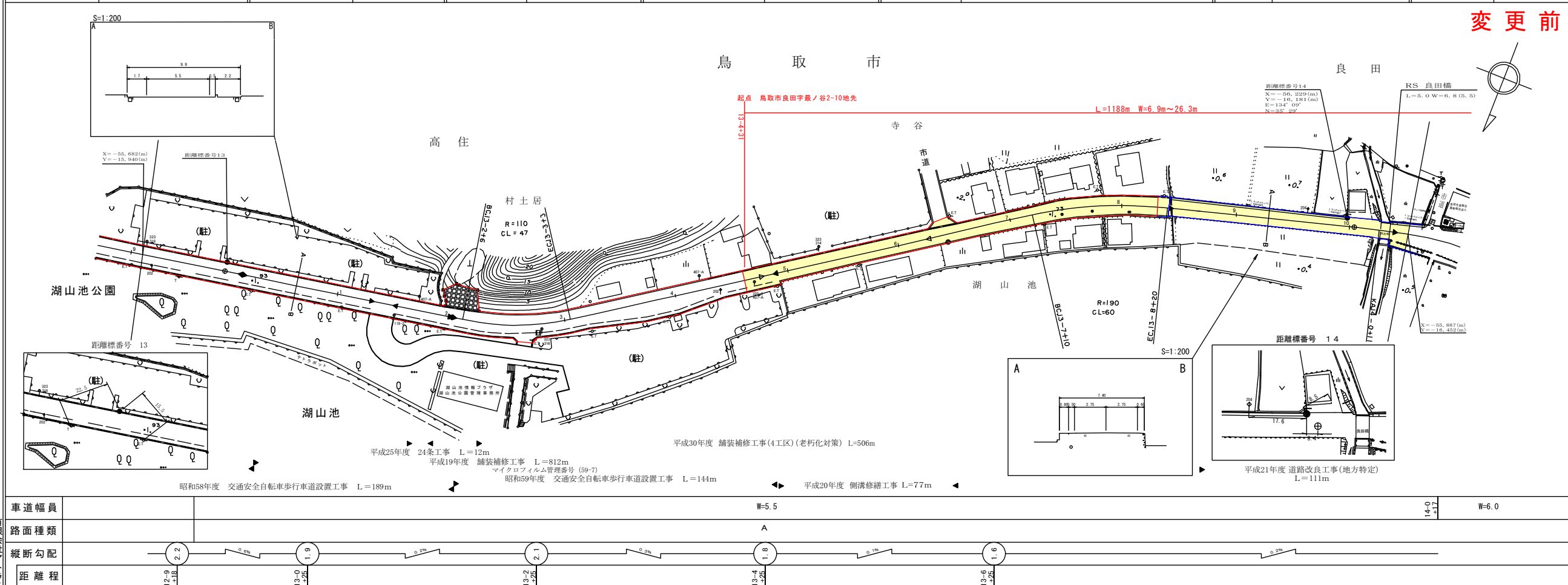


# 道 路 台 帳 平 面 図

鳥 取 県

調製年月	平成 31 年 3 月	図面縮尺	1 : 1,000	路線コード	21-021	道路種別	主要地方道	路線名	鳥取鹿野倉吉線	区間	13-0 ~ 14-0	図面番号	91-12
------	-------------	------	-----------	-------	--------	------	-------	-----	---------	----	-------------	------	-------

変更前



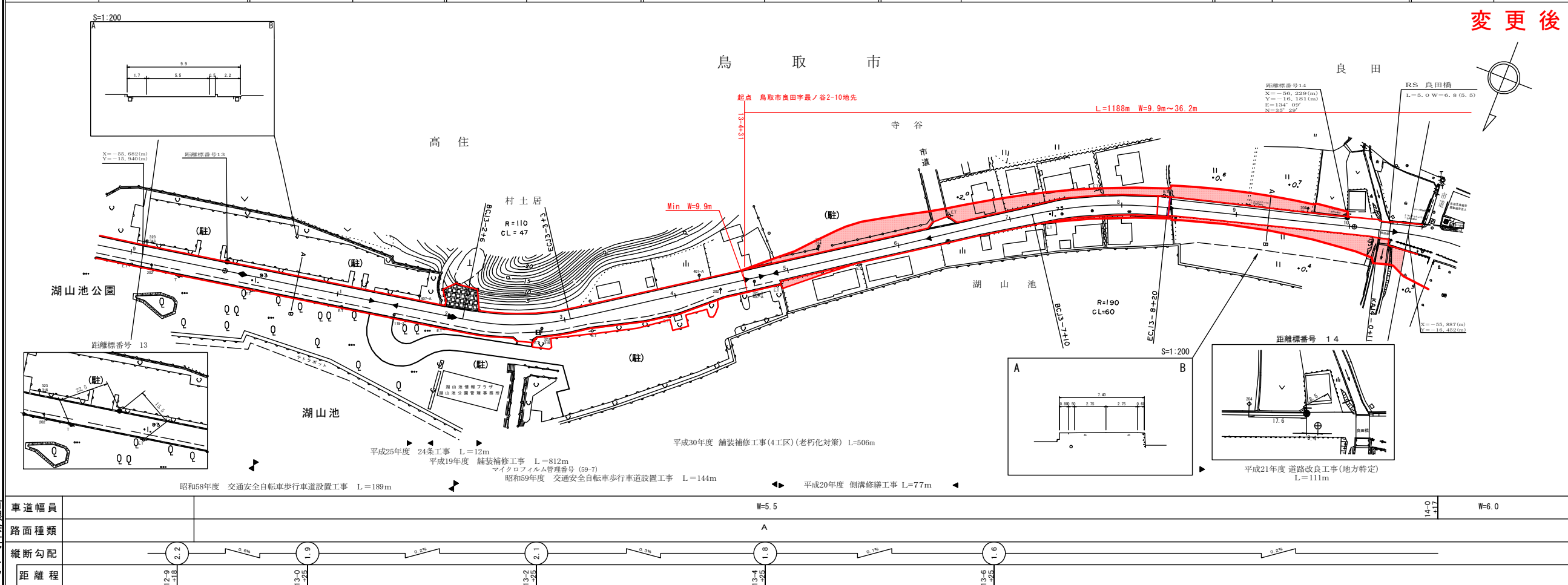
この地図は、建設省国土院の承認を得て、同院所管の測量員及び測量成果を  
使用して図化したものである。(承認番号) 昭和31 中公第 17号

# 道 路 台 帳 付 図

鳥 取 県

調製年月	令和 2 年 3 月	図面縮尺	1 : 1,000	路線コード	21-021	道路種別	主要地方道	路線名	鳥取鹿野倉吉線	区間	13-0 ~ 14-0	図面番号	91-12
------	------------	------	-----------	-------	--------	------	-------	-----	---------	----	-------------	------	-------

変更後



この地図は、建設省国土院の承認を得て、同院所管の測量員及び測量成果を  
使用して図化したものである。(承認番号) 昭和31 中公第 17号

有限会社アトリス

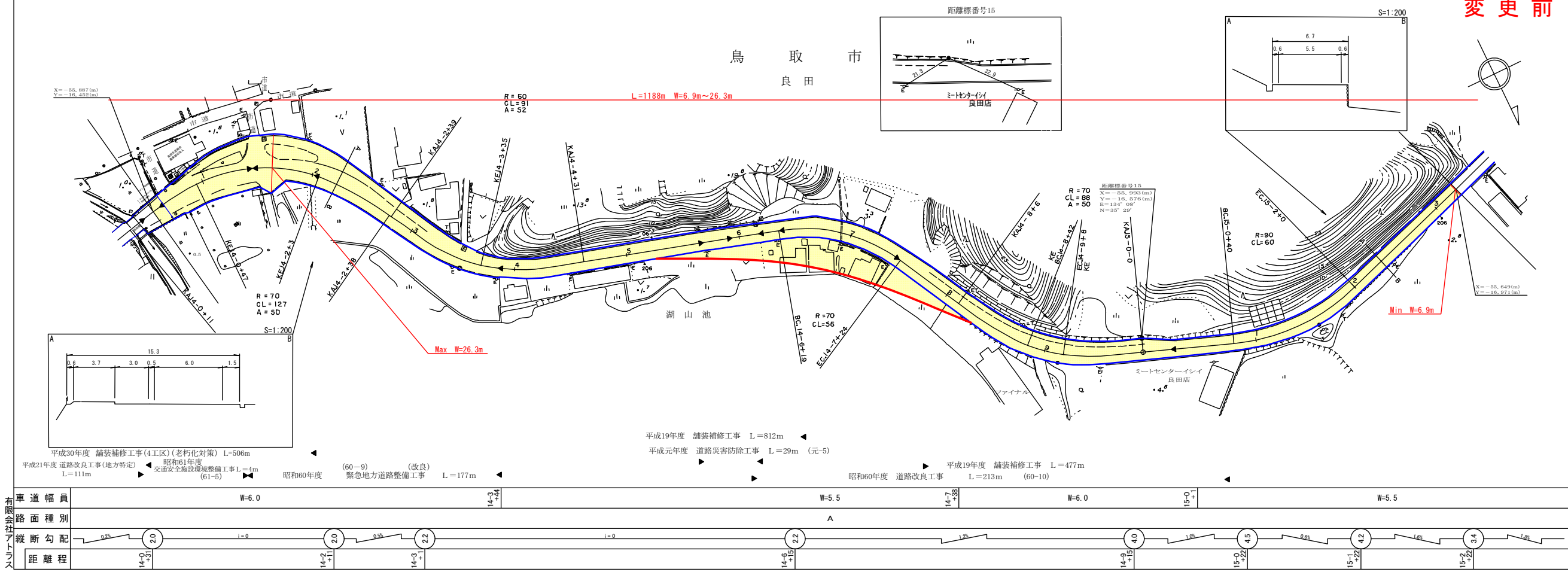
株式会社アトリス

# 道 路 台 帳 付 図

鳥 取 県

調整年月	平成31年3月	図面縮尺	1:1000	路線コード	21-021	道路種別	主要地方道	路線名	鳥取鹿野倉吉線	区間	14-1~15-3	図面番号	91-13
------	---------	------	--------	-------	--------	------	-------	-----	---------	----	-----------	------	-------

変更前

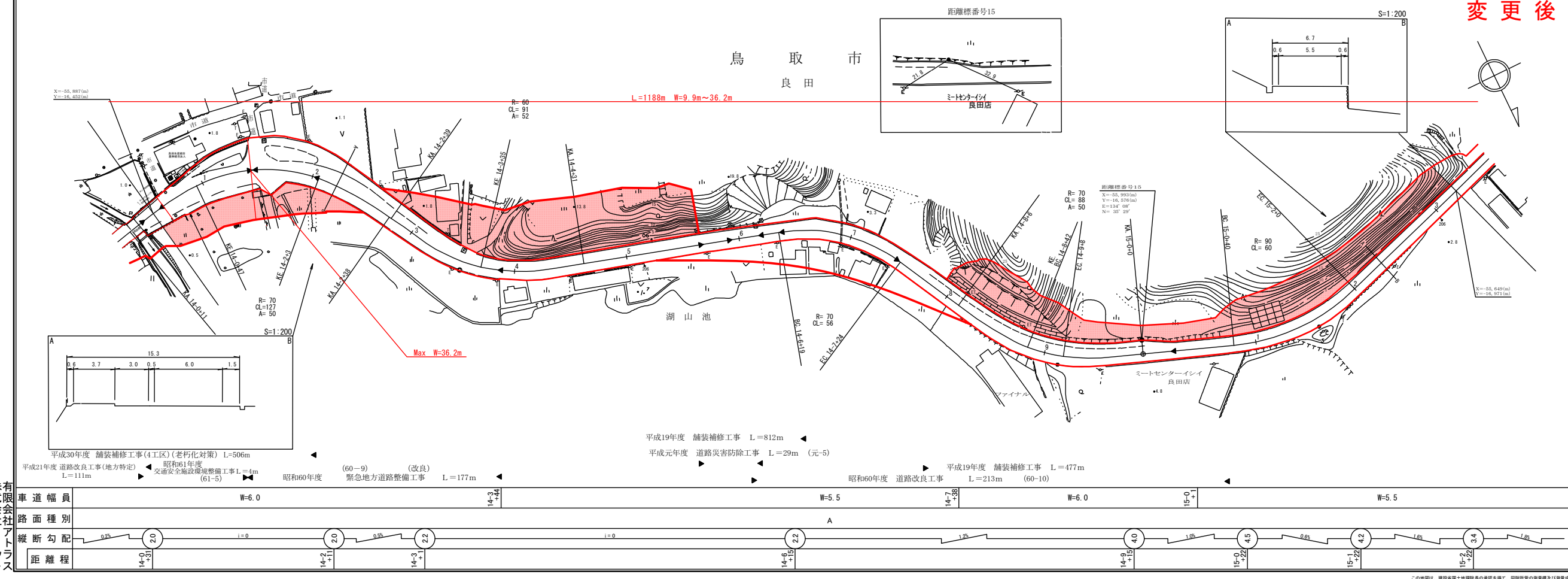


# 道 路 台 帳 付 図

鳥 取 県

調製年月	令和2年3月	図面縮尺	1:1000	路線コード	21-021	道路種別	主要地方道	路線名	鳥取鹿野倉吉線	区間	14-1~15-3	図面番号	91-13
------	--------	------	--------	-------	--------	------	-------	-----	---------	----	-----------	------	-------

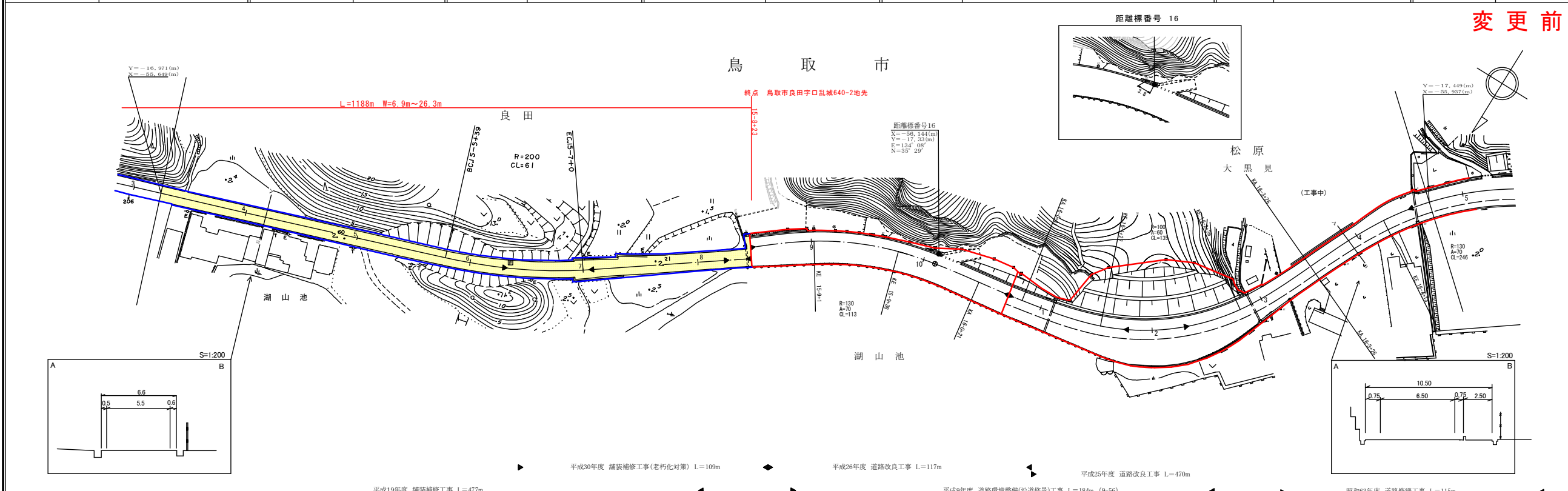
変更後



# 道 路 台 帳 付 図

鳥 取 県

調製年月	平成 31 年 3 月	図面縮尺	1 : 1,000	路線コード	21-021	道路種別	主要地方道	路線名	鳥取鹿野倉吉線	区間	15-4~16-4	図面番号	91-14
------	-------------	------	-----------	-------	--------	------	-------	-----	---------	----	-----------	------	-------



変更前

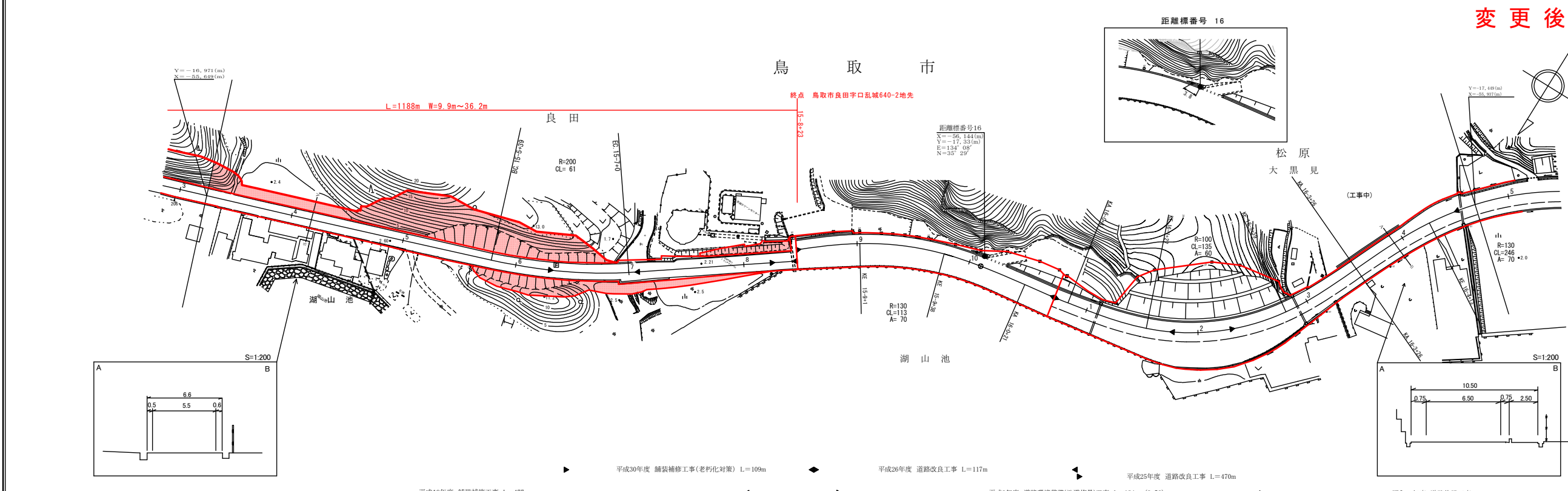
車道幅員	W=5.5	W=6.5
路面種類	A	
縦断勾配		
距離程		

この地図は、建設省国土院院長の承認を得て、同院所管の測量員及び測量技者を  
使用して製図したものである。(測量番号) 昭63 中公第 77号

# 道 路 台 帳 付 図

鳥 取 県

調製年月	令和 2 年 3 月	図面縮尺	1 : 1000	路線コード	21-021	道路種別	主要地方道	路線名	鳥取鹿野倉吉線	区間	15-4~16-4	図面番号	91-14
------	------------	------	----------	-------	--------	------	-------	-----	---------	----	-----------	------	-------



変更後

車道幅員	W=5.5	W=6.5
路面種類	A	
縦断勾配		
距離程		

この地図は、建設省国土院院長の承認を得て、同院所管の測量員及び測量技者を  
使用して製図したものである。(測量番号) 昭63 中公第 77号

有限会社アトラス

株式会社アトラス