平成３０年度

公共用水域及び地下水の水質測定結果

鳥　　取　　県

この報告書は、水質汚濁防止法（昭和４５年法律１３８号）第１５条の規定に基づき実施した県下の公共用水域及び地下水の水質測定結果について、平成３０年度分を取りまとめたものです。

令和２年３月

鳥取県生活環境部くらしの安心局水環境保全課

目　　次

第１章　公共用水域（河川、湖沼及び海域）の水質測定結果

Ⅰ　調査の概要 …… 1

Ⅱ　調査結果の概要 …… 1

１　生活環境項目

表１－１　ＢＯＤ、ＣＯＤの状況 …… 1

表１－２　全窒素及び全燐の状況 …… 1

表１－３　環境基準の達成状況 …… 2

２　健康項目 …… 2

３　主な地点の経年変化 …… 2

４　各種集計表

表２　水系別環境基準適合状況 …… 3

表３　主な地点の水質経年変化 …… 7

表４　地点別総括表 …… 12

Ⅲ　関係資料

１　水質測定地点図（公共用水域） …… 28

２　県内公共用水域の環境基準あてはめ状況 …… 34

３　分析方法一覧 …… 36

４　報告下限値一覧 …… 39

第２章　地下水の水質測定結果

Ⅰ　調査の概要 …… 40

Ⅱ　調査結果の概要 …… 40

表５　環境基準の超過状況 …… 40

表６　井戸別総括表 …… 41

Ⅲ　関係資料

１　水質測定地点図（地下水） …… 46

２　基準値及び分析方法一覧 …… 47

３　報告下限値一覧 …… 48

第１章　公共用水域（河川、湖沼及び海域）の水質測定結果

Ⅰ　調査の概要

１　期間（頻度）　平成３０年４月から平成３１年３月まで（年１～１２回）

２　調 査 地 点　県内公共用水域（河川、湖沼及び海域）

３　調 査 機 関　鳥取県、国土交通省、鳥取市、米子市、倉吉市、八頭町、伯耆町

４　調 査 項 目　生活環境項目　１２項目　ＢＯＤ、ＣＯＤ、全窒素、全燐　等
　　健康項目　２７項目　カドミウム、全シアン、鉛　等
　　要監視項目　３２項目　農薬、全マンガン、ウラン　等
　　特殊項目　３項目　銅、亜鉛、鉄（溶解性）
　　その他項目　１０項目　塩化物イオン、アンモニア態窒素　等

Ⅱ　調査結果の概要

１　生活環境項目

主要な河川、湖沼および海域における調査結果及び環境基準達成状況は、次のとおりであった。

表１－１　ＢＯＤ、ＣＯＤの状況

	水系	BOD又はCOD（mg/L）		汚濁の目安*2
		年平均値	75%値*1	
主な一級河川	千代川水系（４河川１３地点）	<0.5～1.0	<0.5～1.4	概ね清浄
	天神川水系（４河川１２地点）	<0.5～0.7	<0.5～0.7	清浄
	日野川水系（３河川１２地点）	0.5～1.2	<0.5～1.2	概ね清浄
主な二級河川８河川	蒲生川他４河川（１５地点）	0.5～1.0	<0.5～0.9	清浄
	勝部川（３地点）	1.0～1.7	0.7～2.0	概ね清浄
	塩見川（３地点）	0.7～1.7	0.6～1.6	概ね清浄
	河内川（３地点）	0.7～0.9	0.8～1.1	概ね清浄
都市河川	袋川（鳥取市）（８地点）	0.5～1.2	0.5～1.5	概ね清浄
	玉川（倉吉市）（５地点）	0.5～1.8	<0.5～1.6	概ね清浄
	旧加茂川(米子市)（５地点）	0.9～1.0	0.9～1.4	概ね清浄
湖　沼	湖山池（４地点）	4.4～4.9	4.7～5.6	汚濁
	東郷池（４地点）	5.4～5.7	5.3～5.9	汚濁
	中海（９地点）	2.5～4.2	2.6～4.4	やや汚濁
	多鯰ケ池（３地点）	3.6～3.9	3.9～4.3	やや汚濁
海　域	美保湾（８地点）	1.6～2.1	1.9～2.4	やや汚濁
	日本海沿岸海域（８地点）	1.3～1.6	1.3～1.7	概ね清浄

表１－２　全窒素及び全燐の状況

	水系	全窒素（mg/L）年平均値*3	全燐（mg/L）年平均値*3	汚濁の目安*2
湖　沼	湖山池（４地点）	0.77～0.80	0.076～0.088	富栄養化
	東郷池（４地点）	0.56～0.58	0.068～0.072	富栄養化
	中海（９地点）	0.28～0.51	0.035～0.054	富栄養化
	多鯰ケ池（３地点）	0.29～0.34	0.008～0.012	やや富栄養化

※１　ＢＯＤ（河川）及びＣＯＤ（湖沼及び海域）は７５％値で評価を行う。（７５％値は、年間のｙ個の日間平均値の全データを値の小さいものから順に並べた場合の（ｙ×０．７５）番目の数値）

※２　汚濁の目安は、環境基準類型を参考にして分かりやすい文言で表現したもの。

※３　湖沼に係る全窒素及び全燐は、表層の年平均値で評価を行う。

表１－３　環境基準の達成状況

水域			環境基準 あてはめ類型	環境基準 環境基準地点数	基準値	達成状況
河川	千代川	上流	AA	３地点	ＢＯＤ　１mg/L 以下	達成
		下流	A	２地点	ＢＯＤ　２mg/L 以下	達成
	天神川	上流	AA	２地点	ＢＯＤ　１mg/L 以下	達成
		下流	A	２地点	ＢＯＤ　２mg/L 以下	達成
	日野川	上流	AA	３地点	ＢＯＤ　１mg/L 以下	達成
		下流	A	２地点	ＢＯＤ　２mg/L 以下	達成
湖沼	湖山池		A	４地点	ＣＯＤ　３mg/L 以下	未達成
			Ⅲ	４地点	全窒素　0.4mg/L 以下	未達成
					全燐　0.03mg/L 以下	未達成
	東郷池		A	４地点	ＣＯＤ　３mg/L 以下	未達成
	中海		A	３地点	ＣＯＤ　３mg/L 以下	未達成＊1
			Ⅲ	３地点	全窒素　0.4mg/L 以下	未達成＊2
					全燐　0.03mg/L 以下	未達成
海域	美保湾	境港外港港湾計画水域	B	１地点	ＣＯＤ　３mg/L 以下	達成
		その他の水域	A	７地点	ＣＯＤ　２mg/L 以下	未達成＊3
	日本海沿岸海域		A	８地点	ＣＯＤ　２mg/L 以下	達成

＊１　境水道中央部のみ環境基準に適合
＊２　米子湾中央部のみ環境基準に不適合
＊３　境港市昭和町境港防波堤灯台の北方０．２km 地点及び日野川河口地先北東方 1.0km が環境基準に不適合

２　健康項目

ほう素について、計２地点（塩見川（細川）１地点、中海（葭津地先）１地点）、ふっ素について、１地点（塩見川（細川））で環境基準を超過していたが、いずれも海水の影響を受ける可能性がある調査地点であり、海水に含まれるほう素及びふっ素の影響を受けたものと考えられる。

その他の項目は、環境基準に適合していた。

３　主な地点の経年変化（直近１０年間）

（１）　河川（千代川、天神川及び日野川）

ＢＯＤについては、千代川及び天神川でおおむね横ばい、日野川で下降傾向である。

（２）　湖沼（湖山池、東郷池及び中海）

ＣＯＤについては、湖山池及び中海で下降傾向、東郷池で横ばいである。

全窒素については、湖山池、東郷池及び中海で横ばいである。

全りんについては、湖山池及び中海で下降傾向、東郷池で横ばいである。

（３）　海域（美保湾及び日本海沿岸）

ＣＯＤについては、美保湾で上昇傾向、日本海沿岸で下降傾向である。

４　各種集計表

その他、測定結果及び経年変化の詳細は、表２～４のとおりである。

表２　水系別環境基準適合状況
表３　主な地点の水質経年変化
表４　地点別総括表

表2　平成30年度　水系別環境基準適合状況
（1）河川（一級河川）

水域名（河川名等）		地点名	地点統一番号	あてはめている環境基準類型	BOD年平均値（mg/L）	BOD 75%値（mg/L）	環境基準適合率（%）	環境基準達成状況
千代川水系（一級河川）	千代川上流	市瀬	31-001-01	AA	<0.5	<0.5	100%	達成
		稲常	31-001-02	AA	0.6	<0.5	100%	達成
		源太橋	31-001-03	AA	0.5	0.5	100%	達成
		毛谷	31-001-51	－	<0.5	<0.5	－	－
		佐貫	31-001-52	－	0.5	<0.5	－	－
		用瀬	31-001-53	－	<0.5	<0.5	－	－
	千代川下流	行徳	31-002-01	A	0.7	0.6	100%	達成
		賀露	31-002-02	A	1.0	1.4	92%	達成
	八東川	片山	31-212-01	－	0.7	<0.5	－	－
		万代寺	31-212-02	－	0.6	<0.5	－	－
		岸野	31-212-03	－	0.5	<0.5	－	－
	私都川	下門尾	31-213-01	－	0.6	<0.5	－	－
	佐治川	小原	31-214-01	－	0.7	0.8	－	－
天神川水系（一級河川）	天神川上流	穴鴨	31-003-01	AA	<0.5	<0.5	100%	達成
		大原	31-003-02	AA	0.5	<0.5	100%	達成
		今泉	31-003-51	－	0.6	<0.5	－	－
	天神川下流	小田	31-004-01	A	0.5	0.5	100%	達成
		田後	31-004-02	A	0.6	0.5	100%	達成
	小鴨川	巌城	31-216-01	－	0.6	0.7	－	－
		河原町	31-216-02	－	0.6	0.6	－	－
		関金	31-216-03	－	0.7	0.6	－	－
		今西	31-216-04	－	0.6	0.5	－	－
	三徳川	大瀬	31-218-01	－	0.6	0.5	－	－
		片柴	31-218-02	－	<0.5	<0.5	－	－
	加茂川	森	31-219-01	－	0.5	<0.5	－	－
日野川水系（一級河川）	日野川上流	生山	31-005-01	AA	0.6	0.5	100%	達成
		溝口	31-005-02	AA	0.7	0.8	92%	達成
		八幡	31-005-03	AA	0.8	0.8	83%	達成
		矢戸	31-005-51	－	0.5	0.5	－	－
		下榎	31-005-52	－	0.6	0.7	－	－
		武庫	31-005-53	－	0.6	0.6	－	－
	日野川下流	車尾	31-006-01	A	0.7	0.9	100%	達成
		皆生	31-006-02	A	0.8	0.9	100%	達成
	法勝寺川	福市	31-220-01	－	0.9	0.9	－	－
		法勝寺	31-220-02	－	0.8	0.9	－	－
		大袋	31-220-52	－	1.2	1.2	－	－
	板井原川	高尾	31-221-01	－	0.5	<0.5	－	－

表2　平成30年度　水系別環境基準適合状況
（2）河川（二級河川、都市河川）

水域名（河川名等）		地点名	地点統一番号	あてはめている環境基準類型	BOD年平均値（mg/L）	BOD 75%値（mg/L）	環境基準適合率（%）	環境基準達成状況
主な二級河川	蒲生川	本庄	31-224-01	－	0.7	<0.5	－	－
		恩志	31-224-02	－	0.5	<0.5	－	－
		太田	31-224-03	－	0.9	0.5	－	－
	塩見川	細川	31-225-01	－	1.6	0.8	－	－
		海士	31-225-02	－	1.7	1.6	－	－
		箭溪	31-225-03	－	0.7	0.6	－	－
	河内川	宝木	31-226-01	－	0.7	0.9	－	－
		宿	31-226-02	－	0.9	0.8	－	－
		来日	31-226-03	－	0.9	1.1	－	－
	勝部川	青谷	31-227-01	－	1.2	1.5	－	－
		落合橋	31-227-04	－	1.0	0.7	－	－
		日置川下前田橋	31-227-08	－	1.7	2	－	－
	由良川	瀬戸	31-228-01	－	0.8	0.6	－	－
		穴沢	31-228-02	－	0.6	0.7	－	－
		東亀谷	31-228-03	－	0.5	<0.5	－	－
	加勢蛇川	上伊勢	31-229-01	－	0.6	0.6	－	－
		八反田	31-229-02	－	0.6	0.7	－	－
		三本杉	31-229-03	－	0.6	<0.5	－	－
	阿弥陀川	所子	31-230-01	－	1.0	0.9	－	－
		坊領	31-230-02	－	0.7	0.7	－	－
		前	31-230-03	－	0.6	0.6	－	－
	佐陀川	佐陀	31-231-01	－	0.9	0.9	－	－
		吉長	31-231-02	－	0.7	0.7	－	－
		福万	31-231-03	－	0.5	0.5	－	－
都市河川	袋川	浜坂	31-201-01	－	1.1	1.2	－	－
		弁天橋	31-201-02	－	1.2	1.5	－	－
		丸山橋	31-201-03	－	0.7	0.6	－	－
		若桜橋	31-201-05	－	0.6	0.5	－	－
		秋里	31-201-08	－	1.0	1.1	－	－
		中郷橋	31-201-09	－	1.1	1	－	－
		宮ノ下	31-201-10	－	0.6	0.6	－	－
		谷	31-201-11	－	0.5	0.5	－	－
	玉川	巌城	31-217-01	－	0.6	<0.5	－	－
		宮川町	31-217-02	－	0.8	0.7	－	－
		西仲町	31-217-03	－	1.8	1.6	－	－
		余戸谷町	31-217-04	－	1.8	0.5	－	－
		八幡町	31-217-05	－	0.5	<0.5	－	－
	旧加茂川	灘町橋	31-222-01	－	0.9	1	－	－
		天神橋	31-222-02	－	1.0	1.2	－	－
		旭橋	31-222-03	－	1.0	1.4	－	－
		土橋	31-222-04	－	1.0	1.2	－	－
		加茂川橋	31-222-05	－	1.0	0.9	－	－

表2　平成30年度　水系別環境基準適合状況
（3）湖沼及び海域
ア　COD

水域名	地点名	地点統一番号	あてはめている環境基準類型	COD年平均値（mg/L）	COD 75%値（mg/L）	環境基準適合率（%）	環境基準達成状況
湖山池	布勢地先	31-501-01	A	4.8	5.6	0%	未達成
	堀越地先	31-501-02	A	4.4	4.7	0%	未達成
	中央部	31-501-03	A	4.5	4.7	0%	未達成
	松原地先	31-501-04	A	4.9	5.3	0%	未達成
東郷池	下浅津地先	31-502-01	A	5.7	5.3	0%	未達成
	中央部	31-502-02	A	5.6	5.5	0%	未達成
	野花地先	31-502-03	A	5.7	5.9	0%	未達成
	松崎地先	31-502-04	A	5.4	5.5	0%	未達成
中海及び境水道	境水道中央部	31-503-01	A	2.5	2.6	92%	達成
	葭津地先	31-503-03	A	3.5	3.7	17%	未達成
	米子湾中央部	31-503-04	A	4.2	4.4	8%	未達成
	美保飛行場地先	31-503-52	－	3.5	3.7	－	－
	彦名町地先	31-503-53	－	3.6	3.9	－	－
	旧加茂川河口地先	31-503-54	－	3.9	4	－	－
	中浜港	31-503-56	－	3.8	4.3	－	－
	境水道出口	31-503-57	－	2.7	3	－	－
	佐斐神町地先	31-503-58	－	3.3	3.6	－	－
美保湾（甲）	境港市福定町地先沖合1．0km	31-601-01	B	1.8	2.0	100%	達成
美保湾（乙）	境港市昭和町境港防波堤燈台北方0．2Km	31-602-01	A	2.1	2.4	45%	未達成
	境港市福定町地先東方4．0km	31-602-02	A	1.6	1.9	82%	達成
	米子市大篠津町地先沖合0．5km	31-602-03	A	1.7	2.0	82%	達成
	日野川河口西方2．0kmの米子市皆生地先0．5km	31-602-04	A	1.7	1.9	91%	達成
	日野川河口地先北方1．0km	31-602-05	A	1.8	2.0	82%	達成
	日野川河口地先北東方1．0km	31-602-06	A	1.8	2.1	73%	未達成
	日野川河口東方2．0kmの米子市淀江町佐陀地先0．5km	31-602-07	A	1.8	2.0	82%	達成
日本海沿岸	岩美町浦富地先1．0km	31-603-01	A	1.3	1.5	100%	達成
	鳥取市福部町湯山地先1．0km	31-603-02	A	1.4	1.5	100%	達成
	鳥取市堀越地先1．0km	31-603-03	A	1.6	1.7	100%	達成
	鳥取市気高町八幡地先1．0km	31-603-04	A	1.6	1.7	100%	達成
	湯梨浜町泊地先1．0km	31-603-05	A	1.3	1.3	100%	達成
	北栄町松神地先1．0km	31-603-06	A	1.3	1.5	100%	達成
	北栄町大谷地先1．0km	31-603-07	A	1.4	1.7	100%	達成
	大山町御崎地先1．0km	31-603-08	A	1.5	1.7	100%	達成
	賀露港	31-603-80	－	0.9	1.1	－	－

表2　平成30年度　水系別環境基準適合状況
（3）湖沼及び海域
イ　全窒素

水域名	地点名	地点統一番号	あてはめている環境基準類型	全窒素平均値（mg/L）	環境基準適合率（%）	環境基準達成状況
湖山池	布勢地先	31-501-01	Ⅲ	0.77	0%	未達成
	堀越地先	31-501-02	Ⅲ	0.80	0%	未達成
	中央部	31-501-03	Ⅲ	0.78	0%	未達成
	松原地先	31-501-04	Ⅲ	0.80	0%	未達成
東郷池	下浅津地先	31-502-01	－	0.56	－	－
	中央部	31-502-02	－	0.58	－	－
	野花地先	31-502-03	－	0.58	－	－
	松崎地先	31-502-04	－	0.57	－	－
中海及び境水道	境水道中央部	31-503-01	Ⅲ	0.35	92%	達成
	葭津地先	31-503-03	Ⅲ	0.37	75%	達成
	米子湾中央部	31-503-04	Ⅲ	0.51	8%	未達成
	美保飛行場地先	31-503-52	－	0.35	－	－
	彦名町地先	31-503-53	－	0.44	－	－
	旧加茂川河口地先	31-503-54	－	0.51	－	－
	中浜港	31-503-56	－	0.34	－	－
	境水道出口	31-503-57	－	0.28	－	－
	佐斐神町地先	31-503-58	－	0.34	－	－

ウ　全りん

水域名	地点名	地点統一番号	あてはめている環境基準類型	全リン平均値（mg/L）	環境基準適合率（%）	環境基準達成状況
湖山池	布勢地先	31-501-01	Ⅲ	0.076	0%	未達成
	堀越地先	31-501-02	Ⅲ	0.076	0%	未達成
	中央部	31-501-03	Ⅲ	0.078	0%	未達成
	松原地先	31-501-04	Ⅲ	0.088	0%	未達成
東郷池	下浅津地先	31-502-01	－	0.072	－	－
	中央部	31-502-02	－	0.069	－	－
	野花地先	31-502-03	－	0.072	－	－
	松崎地先	31-502-04	－	0.068	－	－
中海及び境水道	境水道中央部	31-503-01	Ⅲ	0.035	33%	未達成
	葭津地先	31-503-03	Ⅲ	0.040	25%	未達成
	米子湾中央部	31-503-04	Ⅲ	0.051	8%	未達成
	美保飛行場地先	31-503-52	－	0.039	－	－
	彦名町地先	31-503-53	－	0.049	－	－
	旧加茂川河口地先	31-503-54	－	0.054	－	－
	中浜港	31-503-56	－	0.039	－	－
	境水道出口	31-503-57	－	0.035	－	－
	佐斐神町地先	31-503-58	－	0.038	－	－

表3　主な地点の水質経年変化

（1）河川

河川名	地点名	類型	環境基準点	BOD（75%値）（mg/L）										環境基準（mg/L）
				H21	H22	H23	H24	H25	H26	H27	H28	H29	H30	
千代川	市瀬	AA	○	<0.5	0.5	<0.5	<0.5	<0.5	<0.5	<0.5	<0.5	<0.5	<0.5	1以下
	稲常	AA	○	0.6	0.9	0.7	0.8	0.7	<0.5	0.9	1.1	1.0	<0.5	
	源太橋	AA	○	0.5	0.8	0.6	1.0	0.9	<0.5	1.1	1.1	0.9	0.5	
	毛谷	AA		<0.5	<0.5	<0.5	<0.5	<0.5	<0.5	<0.5	<0.5	<0.5	<0.5	
	佐貫	AA		<0.5	0.8	0.7	0.9	0.8	<0.5	1.1	1.1	0.8	<0.5	
	用瀬	AA		<0.5	0.7	0.7	0.8	0.8	<0.5	1.4	1.0	0.7	<0.5	
	行徳	A	○	0.7	1.0	0.8	1.0	0.8	0.6	1.2	1.2	1.1	0.6	2以下
	賀露	A	○	0.6	1.2	1.1	0.9	0.9	0.5	1.2	0.9	1.3	1.4	
天神川	穴鴨	AA	○	0.5	0.5	<0.5	<0.5	<0.5	<0.5	<0.5	<0.5	<0.5	<0.5	1以下
	大原	AA	○	0.6	0.6	0.8	<0.5	0.6	<0.5	<0.5	0.5	<0.5	<0.5	
	今泉	AA		<0.5	<0.5	0.6	<0.5	<0.5	<0.5	<0.5	<0.5	<0.5	<0.5	
	小田	A	○	0.7	0.6	0.8	0.6	0.6	0.5	0.5	0.5	0.5	0.5	2以下
	田後	A	○	0.6	0.6	0.7	0.5	0.6	<0.5	<0.5	0.6	0.5	0.5	
日野川	生山	AA	○	1.0	1.1	0.7	0.8	0.7	0.5	<0.5	0.5	0.5	0.5	1以下
	溝口	AA	○	1.1	1.0	0.9	0.8	0.7	0.7	0.6	0.7	0.8	0.8	
	八幡	AA	○	1.0	0.8	0.9	0.8	0.6	0.7	0.5	0.7	0.7	0.8	
	矢戸	AA		1.0	1.1	0.6	0.6	0.7	<0.5	<0.5	0.5	0.5	0.5	
	下榎	AA		1.1	1.2	0.8	0.8	0.6	0.6	0.7	0.7	0.6	0.7	
	武庫	AA		1.0	1.4	0.8	0.8	0.7	0.6	<0.5	0.7	0.5	0.6	
	車尾	A	○	1.1	1.1	0.8	0.7	0.6	0.8	0.6	0.7	0.6	0.9	2以下
	皆生	A	○	1.0	0.9	0.9	0.9	0.7	0.8	0.7	0.7	0.8	0.9	

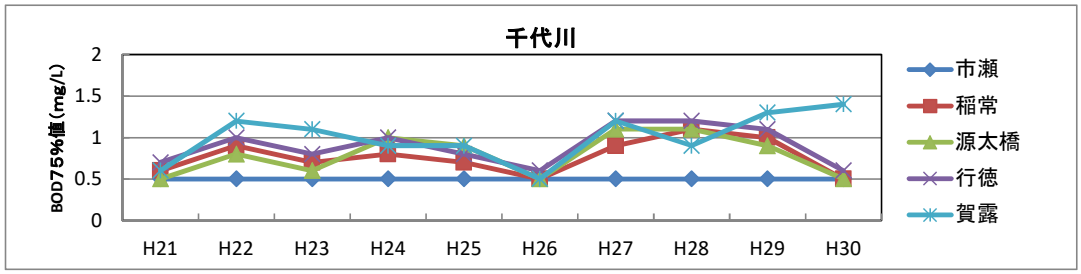

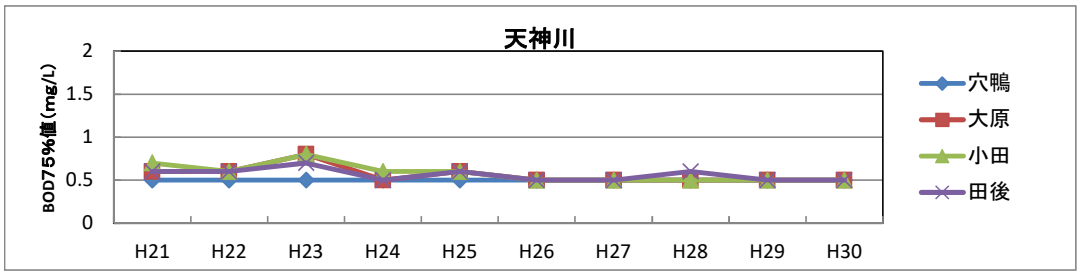

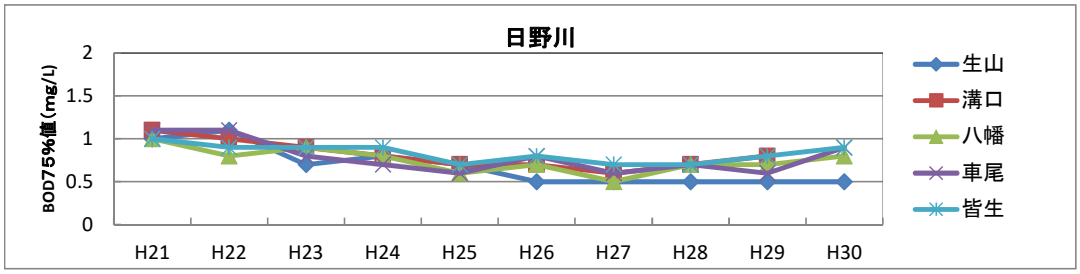

注）グラフ上では、<0.5も0.5と表しています。

表3　主な地点の水質経年変化
（2）湖沼
ア　COD

湖沼名	地点名	類型	環境基準点	COD（75%値）（mg/L）										環境基準（mg/L）	目標値※（mg/L）
				H21	H22	H23	H24	H25	H26	H27	H28	H29	H30		
湖山池	布勢地先	A	○	6.2	6.9	6.5	6.1	7.8	7.2	5.8	5.1	4.8	5.6	3以下	5.5
	堀越地先	A	○	5.3	6.3	6.3	5.6	7.2	7.3	5.3	4.9	5.1	4.7		
	中央部	A	○	5.6	6.5	6.3	6.1	7.9	7	5.7	5.5	5.1	4.7		
	松原地先	A	○	6.0	7.0	6.5	7.0	7.7	7.1	6.4	5.9	5.5	5.3		
東郷池	下浅津地先	A	○	5.5	5.7	5.3	6.2	5.6	5.7	4.6	4.4	4.9	5.3	3以下	4.5
	中央部	A	○	5.5	5.5	5.3	6.1	5.8	6	4.9	4.6	5.1	5.5		
	野花地先	A	○	5.6	5.7	5.5	6.4	6.0	5.9	4.7	4.8	5.8	5.9		
	松崎地先	A	○	5.6	5.2	5.3	5.9	5.7	5.7	4.8	4.7	4.9	5.5		
中海	境水道中央部	A	○	3.0	2.7	3.2	3.0	3.0	2.7	3.1	2.6	2.8	2.6	3以下	5.1
	葭津地先	A	○	4.1	3.8	4.1	4.2	4.6	3.8	4.4	4.3	4.7	3.7		
	米子湾中央部	A	○	5.9	5.3	5.4	5.4	5.6	5	5.2	4.9	4.9	4.4		
	渡町地先	－		3.2	2.8	－	－	－	－	－	－	－	－	－	
	美保飛行場地先	－		3.3	3.2	4.8	4.1	5.0	4.2	4.4	4.4	4.4	3.7		
	彦名町地先	－		3.9	4.2	5.0	4.4	4.4	4.5	4.3	4.1	4.7	3.9		
	旧加茂川河口地先	－		4.5	5.3	5.4	5.3	5.3	5.3	5.5	4.9	5.0	4.0		
	中浜港	－		3.5	4.2	4.7	4.2	4.5	4.4	4.3	4.4	4.4	4.3		
	境水道出口	－		2.4	2.1	2.7	2.3	2.6	2.7	2.6	2.9	2.6	3.0		
	佐斐神町地先	－		－	－	－	4.2	4.2	4.2	4.1	3.9	3.9	3.6		

※目標値　湖山池：「第3期湖山池水質管理計画」に定める平成33年度の水質目標値
東郷池：「みんなで取り組む東郷池水環境保全プログラム～第2期 東郷池水質管理計画～」に定める平成37年度の目標値
中海：「第6期中海に係る湖沼水質保全計画」に定める平成30年度の水質目標値

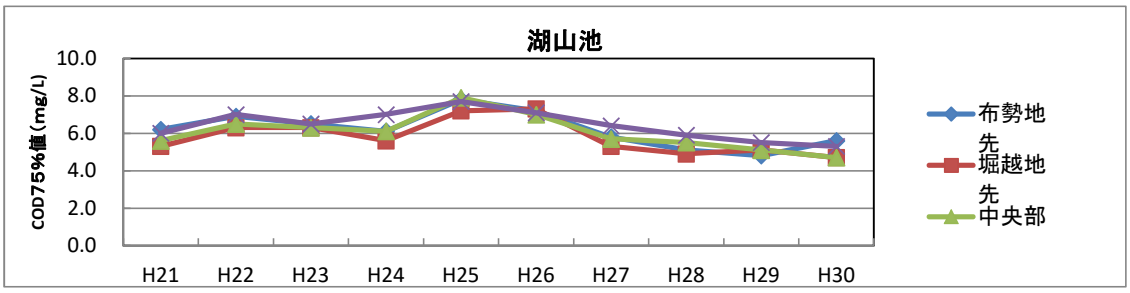

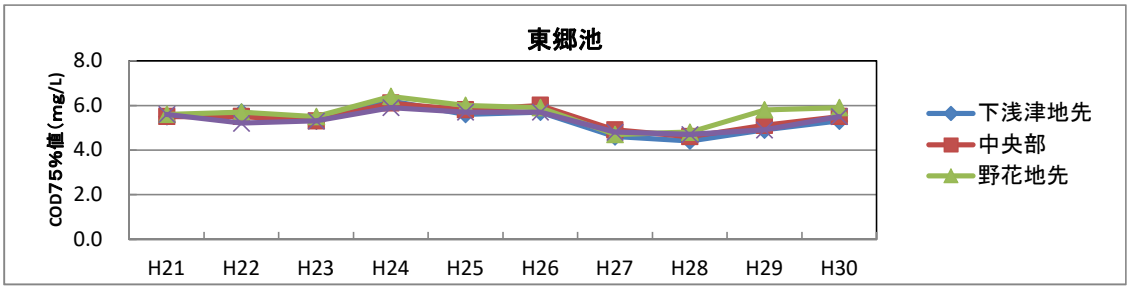

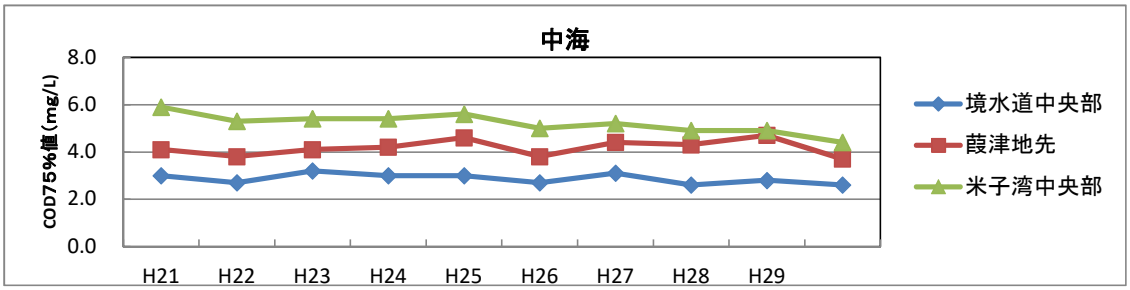

表3　主な地点の水質経年変化
（2）湖沼
イ　全窒素

湖沼名	地点名	類型	環境基準点	年平均値（mg/L）										環境基準（mg/L）	目標値※（mg/L）
				H21	H22	H23	H24	H25	H26	H27	H28	H29	H30		
湖山池	布勢地先	Ⅲ	○	0.76	0.85	0.76	0.95	0.95	0.93	0.74	0.65	0.73	0.77	0.4以下	0.6
	堀越地先	Ⅲ	○	0.75	0.84	0.75	1.00	0.99	0.94	0.80	0.68	0.75	0.80		
	中央部	Ⅲ	○	0.66	0.85	0.66	0.93	1.20	0.87	0.75	0.67	0.76	0.78		
	松原地先	Ⅲ	○	0.80	0.86	0.72	0.98	0.80	0.85	0.83	0.66	0.76	0.80		
東郷池	下浅津地先	－		0.61	0.61	0.53	0.60	0.55	0.43	0.44	0.53	0.47	0.56	－	0.46
	中央部	－		0.56	0.69	0.54	0.63	0.60	0.46	0.49	0.54	0.50	0.58		
	野花地先	－		0.58	0.67	0.54	0.61	0.60	0.46	0.46	0.54	0.54	0.58		
	松崎地先	－		0.58	0.66	0.57	0.65	0.61	0.5	0.48	0.57	0.51	0.57		
中海	境水道中央部	Ⅲ	○	0.33	0.38	0.39	0.38	0.37	0.34	0.35	0.31	0.33	0.35	0.4以下	0.46
	葭津地先	Ⅲ	○	0.43	0.45	0.47	0.49	0.49	0.41	0.34	0.40	0.41	0.37		
	米子湾中央部	Ⅲ	○	0.51	0.61	0.56	0.61	0.64	0.56	0.50	0.59	0.49	0.51		
	渡町地先	－		0.37	0.43	－	－	－	－	－	－	－	－	－	0.46
	美保飛行場地先	－		0.37	0.43	0.44	0.49	0.43	0.4	0.32	0.37	0.36	0.35		
	彦名町地先	－		0.48	0.53	0.51	0.54	0.53	0.46	0.40	0.42	0.42	0.44		
	旧加茂川河口地先	－		0.62	0.62	0.62	0.66	0.65	0.58	0.46	0.58	0.47	0.51		
	中浜港	－		0.36	0.40	0.39	0.43	0.41	0.35	0.32	0.35	0.35	0.34		
	境水道出口	－		0.27	0.30	0.32	0.28	0.31	0.28	0.25	0.29	0.26	0.28		
	佐斐神町地先	－		－	－	－	0.44	0.45	0.35	0.31	0.35	0.36	0.34		

※目標値　湖山池：「第3期湖山池水質管理計画」に定める平成33年度の水質目標値
東郷池：「みんなで取り組む東郷池水環境保全プログラム～第2期 東郷池水質管理計画～」に定める平成37年度の目標値
中海：「第6期中海に係る湖沼水質保全計画」に定める平成30年度の水質目標値

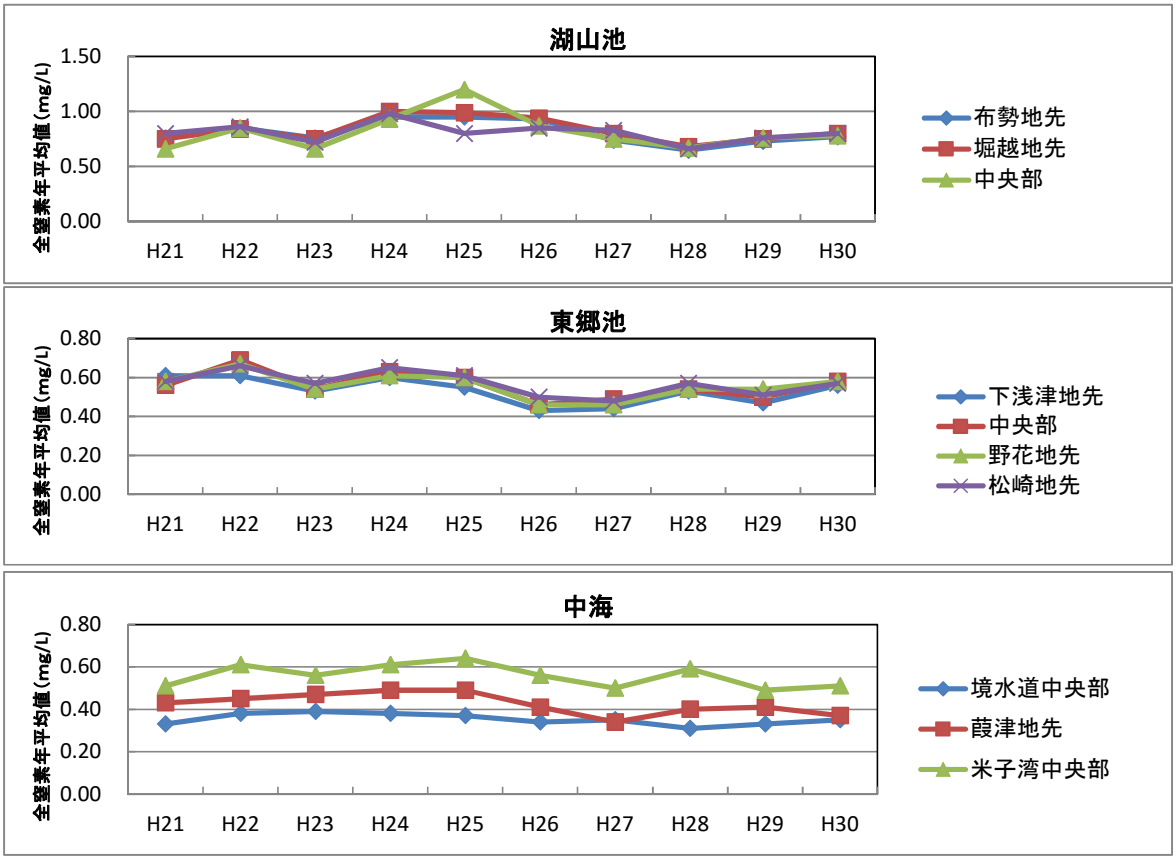

表3　主な地点の水質経年変化
（2）湖沼
ウ　全りん

湖沼名	地点名	類型	環境基準点	年平均値（mg/L）										環境基準（mg/L）	目標値※（mg/L）
				H21	H22	H23	H24	H25	H26	H27	H28	H29	H30		
湖山池	布勢地先	Ⅲ	○	0.080	0.092	0.069	0.078	0.150	0.13	0.099	0.088	0.066	0.076	0.03以下	0.066
	堀越地先	Ⅲ	○	0.073	0.087	0.060	0.080	0.150	0.12	0.110	0.091	0.069	0.076		
	中央部	Ⅲ	○	0.065	0.088	0.056	0.076	0.190	0.12	0.100	0.092	0.073	0.078		
	松原地先	Ⅲ	○	0.078	0.092	0.069	0.080	0.120	0.12	0.130	0.093	0.071	0.088		
東郷池	下浅津地先	－		0.063	0.066	0.048	0.096	0.056	0.063	0.049	0.045	0.062	0.072	－	0.032
	中央部	－		0.050	0.072	0.043	0.094	0.061	0.066	0.056	0.049	0.069	0.069		
	野花地先	－		0.054	0.071	0.049	0.090	0.064	0.066	0.053	0.050	0.073	0.072		
	松崎地先	－		0.049	0.059	0.045	0.092	0.060	0.061	0.046	0.046	0.066	0.068		
中海	境水道中央部	Ⅲ	○	0.032	0.034	0.043	0.045	0.038	0.029	0.031	0.029	0.032	0.035	0.030以下	0.046
	葭津地先	Ⅲ	○	0.045	0.042	0.049	0.056	0.049	0.036	0.038	0.037	0.042	0.040		
	米子湾中央部	Ⅲ	○	0.059	0.062	0.063	0.063	0.070	0.052	0.048	0.064	0.050	0.051		
	渡町地先	－		0.032	0.041	－	－	－	－	－	－	－	－	－	0.046
	美保飛行場地先	－		0.039	0.039	0.038	0.059	0.042	0.033	0.038	0.034	0.036	0.039		
	彦名町地先	－		0.057	0.050	0.049	0.062	0.059	0.043	0.047	0.039	0.046	0.049		
	旧加茂川河口地先	－		0.077	0.061	0.059	0.061	0.070	0.054	0.053	0.056	0.044	0.054		
	中浜港	－		0.038	0.039	0.037	0.056	0.039	0.034	0.036	0.032	0.035	0.039		
	境水道出口	－		0.031	0.030	0.033	0.039	0.035	0.028	0.028	0.029	0.027	0.035		
	佐斐神町地先	－		－	－	－	0.057	0.042	0.035	0.038	0.032	0.036	0.038		

※目標値　湖山池：「第3期湖山池水質管理計画」に定める平成33年度の水質目標値
東郷池：「みんなで取り組む東郷池水環境保全プログラム～第2期 東郷池水質管理計画～」に定める平成37年度の目標値
中海：「第6期中海に係る湖沼水質保全計画」に定める平成30年度の水質目標値

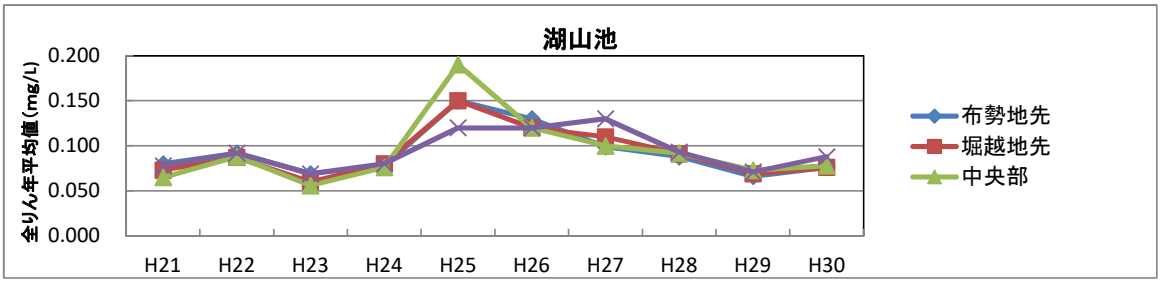

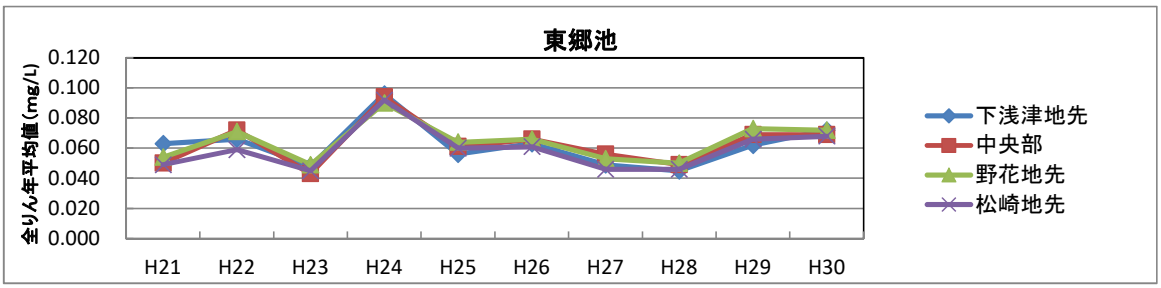

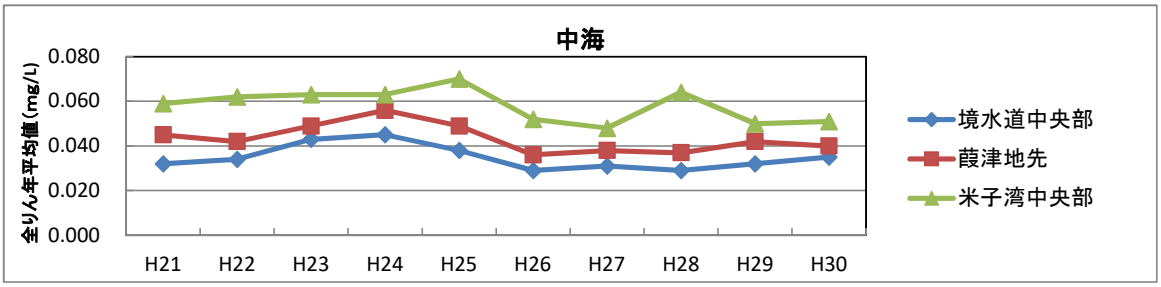

表3　主な地点の水質経年変化
（3）海域

海域名	地点名	類型	環境基準点	COD（75%値）（mg/L）										環境基準（mg/L）
				H21	H22	H23	H24	H25	H26	H27	H28	H29	H30	
美保湾	境港市福定町地先沖合1.0km	B	○	1.4	1.8	1.9	1.1	1.4	1.8	1.7	2.1	2.0	2.0	3以下
	境港市昭和町境港坊波提燈台の北方0.2km	A	○	1.8	2.4	2.3	1.9	2.3	2.4	2.3	2.8	2.5	2.4	2以下
	境港市福定町地先東方4.0km	A	○	1.5	1.7	1.8	1.0	1.3	1.7	1.7	1.7	1.7	1.9	
	米子市大篠津地先沖合0.5km	A	○	1.2	1.8	1.6	1.0	1.3	1.7	1.6	1.8	1.8	2.0	
	日野川河口西方2.0kmの米子皆生地先0.5km	A	○	1.2	1.6	1.9	1.1	1.4	1.6	1.5	1.8	1.7	1.9	
	日野川河口地先北方1.0km	A	○	1.3	1.6	1.8	1.2	1.3	1.6	1.8	2.0	1.9	2.0	
	日野川河口地先北東方1.0km	A	○	1.4	1.8	1.7	1.5	1.2	1.7	1.8	1.9	1.7	2.1	
	日野川河口東方2.0kmの淀江町佐陀地先0.5km	A	○	1.4	1.8	1.8	1.3	1.3	1.6	1.6	2.0	1.7	2.0	
日本海沿岸	岩美町浦富地先1.0km	A	○	1.5	1.8	1.3	1.3	1.4	2.1	1.8	1.3	1.4	1.5	2以下
	鳥取市福部町湯山地先1.0km	A	○	1.5	1.9	1.4	1.4	1.3	2	1.3	1.2	1.5	1.5	
	鳥取市堀越地先1.0km	A	○	1.5	1.7	1.4	1.4	1.4	1.7	1.4	1.2	1.5	1.7	
	鳥取市気高町八幡地先1.0km	A	○	1.5	1.7	1.3	1.4	1.3	1.8	1.3	1.1	1.4	1.7	
	湯梨浜町泊地先1.0km	A	○	1.5	1.6	1.4	1.2	1.5	1.4	1.1	1.3	1.5	1.3	
	北栄町松神地先1.0km	A	○	1.6	1.9	1.4	1.5	1.2	1.7	1.5	1.3	1.0	1.5	
	北栄町大谷地先1.0km	A	○	1.7	1.8	1.6	1.4	1.5	1.7	1.2	1.4	1.4	1.7	
	大山町御崎地先1.0km	A	○	1.6	1.9	1.6	1.5	1.3	1.6	1.4	1.2	1.0	1.7	
	賀露港	－		－	－	－	1.8	1.3	1.4	1.0	2.1	0.9	1.1	－

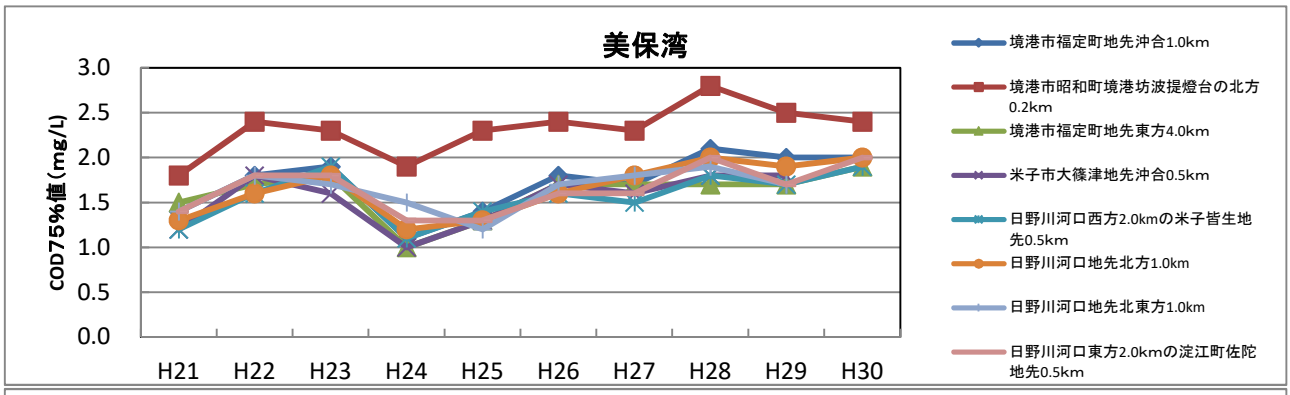

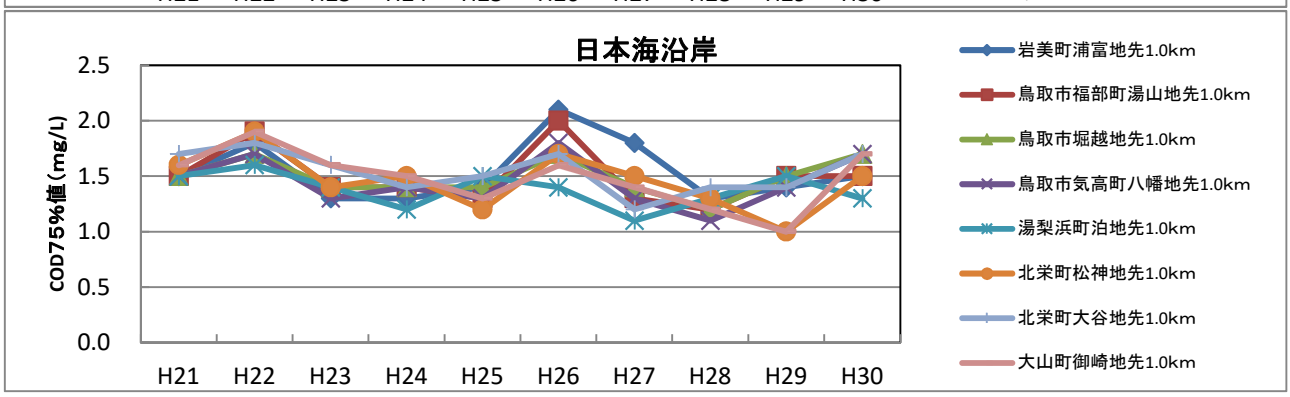

表4－1　平成30年度　公共用水域水質測定結果　地点別総括表（生活環境項目）

水域名（河川名等）	地点名	地点統一番号	類型	達成期間	調査区分	採取水深	pH 最小値	pH 最大値	pH m	pH n	DO 最小値	DO 最大値	DO m	DO n	DO 日間平均値 平均値	BOD 最小値	BOD 最大値	BOD m	BOD n	BOD 日間平均値 最小値	BOD 日間平均値 最大値	BOD x	BOD y	BOD 平均値	BOD 中央値	BOD 75%値
千代川上流	市瀬	31-001-01	AA	イ	年間	全層	7.1	7.4	0	12	8.7	12	0	12	10	<0.5	<0.5	0	12	<0.5	<0.5	0	12	<0.5	<0.5	<0.5
千代川上流	稲常	31-001-02	AA	イ	年間	全層	7	7.8	0	12	8.7	12	0	12	11	<0.5	0.8	0	12	<0.5	0.8	0	12	0.6	<0.5	<0.5
千代川上流	源太橋	31-001-03	AA	イ	年間	全層	7.1	7.8	0	12	8	12	0	12	10	<0.5	0.7	0	12	<0.5	0.7	0	12	0.5	<0.5	0.5
千代川上流	毛谷	31-001-51	AA	イ	年間	全層	7.2	7.6	0	12	8.9	13	0	12	11	<0.5	<0.5	0	12	<0.5	<0.5	0	12	<0.5	<0.5	<0.5
千代川上流	佐貫	31-001-52	AA	イ	年間	全層	7.2	7.6	0	12	8.5	12	0	12	11	<0.5	0.6	0	12	<0.5	0.6	0	12	0.5	<0.5	<0.5
千代川上流	用瀬	31-001-53	AA	イ	年間	全層	7.2	7.7	0	12	8.7	13	0	12	11	<0.5	<0.5	0	12	<0.5	<0.5	0	12	<0.5	<0.5	<0.5
千代川下流	行徳	31-002-01	A	イ	年間	全層	7	7.8	0	49	6.6	12	4	48	10	<0.5	2	0	48	<0.5	1.3	0	12	0.7	0.5	0.6
千代川下流	賀露	31-002-02	A	イ	年間	全層	7.1	8.1	0	12	7.3	12	1	12	9.4	<0.5	4	1	12	<0.5	4	1	12	1.0	0.5	1.4
天神川上流	穴鴨	31-003-01	AA	イ	年間	全層	7.1	7.9	0	12	8.7	13	0	12	11	<0.5	<0.5	0	12	<0.5	<0.5	0	12	<0.5	<0.5	<0.5
天神川上流	大原	31-003-02	AA	イ	年間	全層	7	7.8	0	12	8.3	13	0	12	11	<0.5	0.8	0	12	<0.5	0.8	0	12	0.5	<0.5	<0.5
天神川上流	今泉	31-003-51	AA	イ	年間	全層	7.2	7.5	0	4	8.5	12	0	4	10	<0.5	0.7	0	4	<0.5	0.7	0	4	0.6	<0.5	<0.5
天神川下流	小田	31-004-01	A	イ	年間	全層	7.1	7.8	0	30	7.5	13	0	30	10	<0.5	0.7	0	30	<0.5	0.7	0	12	0.5	<0.5	0.5
天神川下流	田後	31-004-02	A	イ	年間	全層	7.1	7.7	0	12	8.8	12	0	12	11	<0.5	1	0	12	<0.5	1	0	12	0.6	<0.5	0.5
日野川上流	生山	31-005-01	AA	イ	年間	全層	7.6	8.2	0	12	8.1	12	0	12	10	<0.5	0.9	0	12	<0.5	0.9	0	12	0.6	<0.5	0.5
日野川上流	溝口	31-005-02	AA	イ	年間	全層	7.5	8	0	12	8.3	12	0	12	10	<0.5	1.4	1	12	<0.5	1.4	1	12	0.7	0.7	0.8
日野川上流	八幡	31-005-03	AA	イ	年間	全層	7.5	8	0	12	9	12	0	12	10	<0.5	1.5	2	12	<0.5	1.5	2	12	0.8	0.8	0.8
日野川上流	矢戸	31-005-51	AA	イ	年間	全層	7.7	8.3	0	12	8	12	0	12	10	<0.5	0.8	0	12	<0.5	0.8	0	12	0.5	<0.5	0.5
日野川上流	下榎	31-005-52	AA	イ	年間	全層	7.6	8.1	0	12	8.2	12	0	12	10	<0.5	0.9	0	12	<0.5	0.9	0	12	0.6	0.5	0.7
日野川上流	武庫	31-005-53	AA	イ	年間	全層	7.5	8.4	0	12	8	12	0	12	10	<0.5	1	0	12	<0.5	1	0	12	0.6	0.5	0.6
日野川下流	車尾	31-006-01	A	イ	年間	全層	7.2	8.4	0	48	7.2	12	2	48	10	<0.5	1.3	0	48	<0.5	1.0	0	12	0.7	0.7	0.9
日野川下流	皆生	31-006-02	A	イ	年間	全層	7.3	8.4	0	12	7.2	12	1	12	10	<0.5	1.1	0	12	<0.5	1.1	0	12	0.8	0.8	0.9
袋川	浜坂	31-201-01			年間	全層	6.8	8		24	3.9	10		24	7.8	<0.5	2.8		24	<0.5	2.0		12	1.1	1.1	1.2
袋川	弁天橋	31-201-02			年間	全層	6.9	7.3		4	6.3	10		4	7.9	<0.5	1.9		4	<0.5	1.9		4	1.2	1.2	1.5
袋川	丸山橋	31-201-03			年間	全層	7	7.4		12	6.6	10		4	8.3	<0.5	2		12	<0.5	2		12	0.7	0.5	0.6
袋川	若桜橋	31-201-05			年間	全層	7.1	7.3		4	7.3	11		4	9.1	<0.5	0.7		4	<0.5	0.7		4	0.6	0.5	0.5
袋川	秋里	31-201-08			年間	全層	6.7	7.5		12	4	10		12	7.9	<0.5	2.4		12	<0.5	2.4		12	1.0	0.9	1.1
袋川	中郷橋	31-201-09			年間	全層	6.8	7.8		12	6.3	10		12	8.1	<0.5	2.8		12	<0.5	2.8		12	1.1	1	1
袋川	宮ノ下	31-201-10			年間	全層	7.1	7.9		12	9.2	12		12	10	<0.5	0.9		12	<0.5	0.9		12	0.6	0.5	0.6
袋川	谷	31-201-11			年間	全層	7.1	7.7		12	8.9	12		12	10	<0.5	0.6		12	<0.5	0.6		12	0.5	<0.5	0.5
狐川	堀切橋	31-202-01			年間	全層	6.7	7.8		12						0.5	3.7		12	0.5	3.7		12	1.3	1.0	1.4
山白川	弥生橋	31-203-01			年間	全層	7.1	8.4		4	8.2	12		4	10	0.9	1.2		4	0.9	1.2		4	1.0	1	1
天神川	東雲橋	31-204-01			年間	全層	7.2	7.3		4	8.1	10		4	9.1	1	1.5		4	1	1.5		4	1.2	1.2	1.2
湖山川	賀露南大橋	31-205-01			年間	全層	7	7.8		12	5	11		12	8.2	1	5.6		12	1	5.6		12	2.5	2.0	3.1
湖山川	湖山橋	31-205-02			年間	全層	7	7.7		4	4.1	10		4	7.7	1.2	4.4		4	1.2	4.4		4	2.6	2.5	2.6
湖山川	金沢橋	31-205-03			年間	全層	6.7	7.6		12	7.7	11		12	10	<0.5	2.2		12	<0.5	2.2		12	0.9	0.6	0.9
枝川	松原橋	31-206-01			年間	全層	6.8	7.7		12	8.2	11		12	9.7	<0.5	2.6		12	<0.5	2.6		12	1.1	1	1.5
野坂川	安長橋	31-207-01			年間	全層	7.1	7.4		4	9.4	10		4	9.7	0.5	1.6		4	0.5	1.6		4	1.3	1.5	1.6
新袋川	美保橋	31-208-01			年間	全層	7.1	7.4		12	6.7	12		12	9.8	<0.5	1.1		12	<0.5	1.1		12	0.6	0.6	0.7
新袋川	面影橋	31-208-02			年間	全層	7.3	7.6		4	8.6	11		4	9.7	0.5	1.4		4	0.5	1.4		4	0.8	0.7	0.7
有富川	津浪橋	31-209-01			年間	全層	7	7.5		4	9	11		4	9.8	<0.5	1.2		4	<0.5	1.2		4	0.7	0.5	0.5
大路川	西大路橋	31-210-02			年間	全層	6.9	7.7		4	8.3	11		4	9.8	0.5	1.9		4	0.5	1.9		4	1.1	1.0	1.4
砂見川	長谷橋	31-211-01			年間	全層	7.4	8		4	9.3	11		4	9.9	<0.5	0.8		4	<0.5	0.8		4	0.7	0.7	0.8
八東川	片山	31-212-01			年間	全層	6.8	8.3		4	9.4	11		4	10	<0.5	1.4		4	<0.5	1.4		4	0.7	<0.5	<0.5
八東川	万代寺	31-212-02			年間	全層	7.2	7.7		12	8.5	12		12	11	<0.5	0.9		12	<0.5	0.9		12	0.6	<0.5	<0.5
八東川	岸野	31-212-03			年間	全層	7.3	7.6		12	8.7	13		12	11	<0.5	0.6		12	<0.5	0.6		12	0.5	<0.5	<0.5
私都川	下門尾	31-213-01			年間	全層	7.2	7.9		12	8.7	13		12	11	<0.5	1.1		12	<0.5	1.1		12	0.6	<0.5	<0.5
佐治川	小原	31-214-01			年間	全層	7	7.8		4	9.3	12		4	10	<0.5	0.8		4	<0.5	0.8		4	0.7	0.7	0.8
国府川	福光	31-215-01			年間	全層	7.2	7.8		4	8.4	12		4	10	<0.5	0.7		4	<0.5	0.7		4	0.6	0.7	0.7
小鴨川	巌城	31-216-01			年間	全層	7.2	7.5		4	9.4	12		4	10	<0.5	0.7		4	<0.5	0.7		4	0.6	0.7	0.7
小鴨川	河原町	31-216-02			年間	全層	7.3	8.5		4	8.3	12		4	10	<0.5	0.8		4	<0.5	0.8		4	0.6	0.6	0.6
小鴨川	関金	31-216-03			年間	全層	7.1	8.5		4	8.9	12		4	10	<0.5	1.1		4	<0.5	1.1		4	0.7	0.6	0.6
小鴨川	今西	31-216-04			年間	全層	6.7	8.4		12	8.9	13		12	11	<0.5	0.9		12	<0.5	0.9		12	0.6	<0.5	0.5
玉川	巌城	31-217-01			年間	全層	7	7.3		12	8.4	11		12	9.7	<0.5	0.9		12	<0.5	0.9		12	0.6	<0.5	<0.5
玉川	宮川町	31-217-02			年間	全層	7	8.3		12	9	11		12	10	<0.5	2.5		12	<0.5	2.5		12	0.8	0.6	0.7
玉川	西仲町	31-217-03			年間	全層	7.1	7.9		12	8	11		12	10	<0.5	6.8		12	<0.5	6.8		12	1.8	1	1.6
玉川	余戸谷町	31-217-04			年間	全層	7.1	8.4		12	8.2	12		12	10	<0.5	15		12	<0.5	15		12	1.8	<0.5	0.5
玉川	八幡町	31-217-05			年間	全層	7	8.4		12	8.8	12		12	11	<0.5	0.7		12	<0.5	0.7		12	0.5	<0.5	<0.5
三徳川	大瀬	31-218-01			年間	全層	7.1	8.4		12	8.6	13		12	11	<0.5	1.1		12	<0.5	1.1		12	0.6	0.5	0.5
三徳川	片柴（小鹿川合流後）	31-218-02			年間	全層	7	7.6		12	8.9	13		12	11	<0.5	<0.5		12	<0.5	<0.5		12	<0.5	<0.5	<0.5
加茂川	森	31-219-01			年間	全層	7.1	8.3		12	9.4	13		12	11	<0.5	0.7		12	<0.5	0.7		12	0.5	<0.5	<0.5
法勝寺川	福市	31-220-01			年間	全層	7.4	7.9		12	7.7	12		12	9.9	<0.5	2.7		12	<0.5	2.7		12	0.9	0.8	0.9
法勝寺川	法勝寺	31-220-02			年間	全層	7.4	7.9		12	9.1	12		12	10	<0.5	1.3		12	<0.5	1.3		12	0.8	0.7	0.9
法勝寺川	大袋	31-220-52			年間	全層	6.9	7.3		4	8.5	10		4	9.6	0.7	2		4	0.7	2		4	1.2	1.1	1.2
板井原川	高尾	31-221-01			年間	全層	7.6	8.2		12	7.9	12		12	10	<0.5	0.7		12	<0.5	0.7		12	0.5	<0.5	<0.5
旧加茂川	灘町橋	31-222-01			年間	全層	7.3	7.9		12	7	13		12	9.7	0.5	2.4		12	0.5	2.4		12	0.9	0.8	1
旧加茂川	天神橋	31-222-02			年間	全層	7.6	8		12	7.8	13		12	10	0.5	1.6		12	0.5	1.6		12	1.0	1.0	1.2
旧加茂川	旭橋	31-222-03			年間	全層	7.6	8.2		12	8.5	13		12	11	<0.5	1.7		12	<0.5	1.7		12	1.0	0.9	1.4
旧加茂川	土橋	31-222-04			年間	全層	7.6	8.2		12	8.3	12		12	10	0.5	1.7		12	0.5	1.7		12	1.0	0.9	1.2
旧加茂川	加茂川橋	31-222-05			年間	全層	7.5	8.1		12	8.4	13		12	10	0.5	2		12	0.5	2		12	1.0	0.9	0.9
加茂川	猿土手橋	31-223-01			年間	全層	7	7.2		4	8	10		4	9.2	0.9	2.2		4	0.9	2.2		4	1.4	1.3	1.5
加茂川	末広橋	31-223-02			年間	全層	7.4	7.8		12	6.4	13		12	9.6											
蒲生川	本庄	31-224-01			年間	全層	7.1	7.9		4	6.2	12		4	9.5	<0.5	1.1		4	<0.5	1.1		4	0.7	<0.5	<0.5
蒲生川	恩志	31-224-02			年間	全層	6.9	7.5		4	7.7	12		4	11	<0.5	0.5		4	<0.5	0.5		4	0.5	<0.5	<0.5
蒲生川	太田	31-224-03			年間	全層	7	7.6		4	9.3	12		4	11	<0.5	2		4	<0.5	2		4	0.9	0.5	0.5
蒲生川	岩美川下流（県営ダム）	31-224-04			年間	全層	6.9	7		2																
蒲生川	荒金川上流（岩美川合流前）	31-224-05			年間	全層	7.2	7.4		2																
蒲生川	荒金川中流	31-224-06			年間	全層	7.3	7.3		2																
蒲生川	小田川（荒金川合流前）	31-224-07			年間	全層	7.3	7.4		2																
蒲生川	小田川（稲木場イセキ）	31-224-08			年間	全層	7.3	7.4		2																
蒲生川	岩常川下流	31-224-11			年間	全層	7.2	7.4		2																
塩見川	細川	31-225-01			年間	全層	6.6	7.4		4	6.7	9.4		4	8.2	0.5	4.1		4	0.5	4.1		4	1.6	0.8	0.8
塩見川	海士	31-225-02			年間	全層	6.8	7.4		4	3.8	8.9		4	7.0	0.9	3.1		4	0.9	3.1		4	1.7	1.4	1.6
塩見川	箭渓	31-225-03			年間	全層	7.1	7.6		4	8.4	10		4	9.3	<0.5	1.1		4	<0.5	1.1		4	0.7	0.6	0.6
河内川	宝木	31-226-01			年間	全層	6.7	8.1		4	5.4	9.3		4	8.0	0.5	1		4	0.5	1		4	0.7	0.7	0.9
河内川	宿	31-226-02			年間	全層	7	7.8		4	6.9	11		4	8.6	<0.5	1.7		4	<0.5	1.7		4	0.9	0.7	0.8
河内川	来日	31-226-03			年間	全層	7.1	7.7		4	7.1	9.9		4	8.3	0.6	1.2		4	0.6	1.2		4	0.9	0.9	1.1
勝部川	青谷	31-227-01			年間	全層	6.6	7.1		4	6.5	9.1		4	8.2	<0.5	1.8		4	<0.5	1.8		4	1.2	1.2	1.5
勝部川	落合橋	31-227-04			年間	全層	7.3	7.4		4	8.8	10		4	9.3	<0.5	2.2		4	<0.5	2.2		4	1.0	0.7	0.7
勝部川	日置川下前田橋	31-227-08			年間	全層	7.1	7.3		4	7.6	10		4	8.9	0.6	3.1		4	0.6	3.1		4	1.7	2	2
由良川	瀬戸	31-228-01			年間	全層	6.7	7.2		4	6.1	9.7		4	8.3	<0.5	1.4		4	<0.5	1.4		4	0.8	0.6	0.6
由良川	穴沢	31-228-02			年間	全層	6.8	7.4		4	7.2	11		4	9.8	<0.5	0.8		4	<0.5	0.8		4	0.6	0.6	0.7
由良川	東亀谷	31-228-03			年間	全層	7.1	7.9		4	9.5	13		4	11	<0.5	0.6		4	<0.5	0.6		4	0.5	<0.5	<0.5
加勢蛇川	上伊勢	31-229-01			年間	全層	7.2	8		4	8.4	12		4	10	<0.5	0.7		4	<0.5	0.7		4	0.6	0.6	0.6
加勢蛇川	八反田	31-229-02			年間	全層	7.1	7.9		4	8.6	12		4	10	<0.5	0.7		4	<0.5	0.7		4	0.6	0.6	0.7
加勢蛇川	三本杉	31-229-03			年間	全層	7.4	7.8		4	8.4	11		4	10	<0.5	0.7		4	<0.5	0.7		4	0.6	<0.5	<0.5
阿弥陀川	所子	31-230-01			年間	全層	7.7	7.9		4	9.8	12		4	10	0.5	2.2		4	0.5	2.2		4	1.0	0.7	0.9
阿弥陀川	坊領	31-230-02			年間	全層	7.6	7.9		4	8.9	11		4	10	<0.5	1		4	<0.5	1		4	0.7	0.6	0.7
阿弥陀川	前	31-230-03			年間	全層	7.6	7.9		4	9.3	11		4	10	<0.5	0.6		4	<0.5	0.6		4	0.6	0.6	0.6
佐陀川	佐陀	31-231-01			年間	全層	7.1	7.6		4	7.7	11		4	9.7	<0.5	1.7		4	<0.5	1.7		4	0.9	0.7	0.9
佐陀川	吉長	31-231-02			年間	全層	7.1	7.7		4	8.3	12		4	10	0.5	1		4	0.5	1		4	0.7	0.7	0.7
佐陀川	福万	31-231-03			年間	全層	7.8	8.4		4	9.6	12		4	10	0.5	0.6		4	0.5	0.6		4	0.5	0.5	0.5
鴨川	福守	31-232-01			年間	全層	6.9	7.6		4	9	12		4	10	<0.5	1.8		4	<0.5	1.8		4	1.0	0.8	0.9
鉢屋川	堺町	31-233-01			年間	全層	7.4	7.7		4	8	12		4	9.8	0.5	1.5		4	0.5	1.5		4	1.0	1.0	1.5
鉢屋川	福吉町	31-233-02			年間	全層	7.3	7.6		4	8.2	12		4	9.9	0.5	1.6		4	0.5	1.6		4	1.1	1.2	1.6
鉢屋川	河原町	31-233-03			年間	全層	7.2	7.8		4	7.8	12		4	9.8	<0.5	1.6		4	<0.5	1.6		4	1.0	0.9	1.2
小松谷川	青木	31-234-01			年間	全層	6.9	7.3		4	8.4	10		4	9.6	0.8	2		4	0.8	2		4	1.3	1.1	1.3
絵下谷川	東巌城町	31-235-01			年間	全層	6.9	7.3		4	8.6	10		4	9.3	<0.5	1.1		4	<0.5	1.1		4	0.7	0.7	0.8
福井川	福井	31-236-01			年間	全層	7.1	8.2		12	8.5	11		12	9.8	<0.5	3		12	<0.5	3		12	1.1	0.6	1.5
三山口川	高住	31-237-01			年間	全層	7	7.6		12	7.7	11		12	9.6	0.5	2.7		12	0.5	2.7		12	1.4	1	1.8
大江川	船岡大橋下流	31-238-01			年間	全層	7.4	7.4		1	11	11		1	11	1.4	1.4		1	1.4	1.4		1	1.4	1.4	1.4
見槻川	天満橋上流	31-239-01			年間	全層	7.4	7.4		1	11	11		1	11	0.7	0.7		1	0.7	0.7		1	0.7	0.7	0.7
別所川	小林橋	31-240-01			年間	全層	7.4	7.6		6	9	11		6	9.9	<0.5	<0.5		6	<0.5	<0.5		6	<0.5	<0.5	<0.5
大正川	大正町	31-241-01			年間	全層	7.5	7.5		2																
埴見川	前田橋	31-243-01			年間	全層	6.6	7.6		12	6.2	12		12	9.5											
羽衣石川	羽衣石橋	31-244-01			年間	全層	6.9	7.5		12	8.7	12		12	10											
東郷川	東郷橋	31-245-01			年間	全層	6.8	7.6		12	8.3	12		12	10											
舎人川	舎人橋	31-246-01			年間	全層	6.9	7.9		12	7	12		12	10											
橋津川	南谷大橋	31-247-01			年間	全層	7.1	8.7		12	7	13		12	9.6											
羽合用水	導入部	31-248-01			年間	全層	7.1	8.1		12	9.3	13		12	11											

水域名（河川名等）	地点名	COD 最小値	COD 最大値	COD m	COD n	COD 日間平均値 最小値	COD 日間平均値 最大値	COD x	COD y	COD 平均値	COD 中央値	COD 75%値	SS 最小値	SS 最大値	SS m	SS n	SS 日間平均値 平均値	大腸菌群数 最小値	大腸菌群数 最大値	大腸菌群数 m	大腸菌群数 n	大腸菌群数 日間平均値 平均値	n-ヘキサン抽出物質_油分等 最小値	n-ヘキサン抽出物質_油分等 最大値	n-ヘキサン抽出物質_油分等 m	n-ヘキサン抽出物質_油分等 n	n-ヘキサン抽出物質_油分等 日間平均値 平均値
千代川上流	市瀬	0.6	1.8		12	0.6	1.8		12	1.2	1.2	1.4	<1	5	0	12	2	11	7900	10	12	1100					
千代川上流	稲常												<1	3	0	12	2	70	2400	12	12	940					
千代川上流	源太橋												<1	3	0	12	2	70	2200	12	12	620					
千代川上流	毛谷	0.8	2.3		12	0.8	2.3		12	1.4	1.4	1.7	<1	9	0	12	2	13	1100	9	12	380					
千代川上流	佐貫												<1	3	0	12	2	33	7900	11	12	1100					
千代川上流	用瀬												<1	8	0	12	2	130	2400	12	12	780					
千代川下流	行徳												1	13	0	48	3	49	7000	18	48	1100					
千代川下流	賀露												1	4	0	12	2	140	1700	3	12	700					
天神川上流	穴鴨	0.8	3.5		12	0.8	3.5		12	1.4	1.5	1.5	<1	14	0	12	2	79	2800	12	12	620					
天神川上流	大原												<1	5	0	12	2	79	1700	12	12	640					
天神川上流	今泉												<1	4	0	4	2	130	1100	4	4	470					
天神川下流	小田												1	7	0	30	2	49	7900	11	30	1500					
天神川下流	田後												1	5	0	12	2	49	4900	5	12	1200					
日野川上流	生山	1	2.3		12	1	2.3		12	1.7	1.6	2	<1	3	0	12	2	13	7900	11	12	1600					
日野川上流	溝口	1.1	2.4		12	1.1	2.4		12	1.7	1.7	1.9	<1	3	0	12	2	240	7900	12	12	2200					
日野川上流	八幡	1.2	2.5		12	1.2	2.5		12	1.8	1.7	2.1	1	3	0	12	2	130	3500	12	12	1400					
日野川上流	矢戸	0.9	2		12	0.9	2		12	1.5	1.5	1.6	<1	3	0	12	1	79	17000	12	12	3200					
日野川上流	下榎	1.1	2.8		12	1.1	2.8		12	1.9	1.8	2.1	<1	5	0	12	2	33	3500	11	12	1300					
日野川上流	武庫	1.1	2.6		12	1.1	2.6		12	1.8	1.8	2.1	<1	3	0	12	2	49	2800	10	12	1000					
日野川下流	車尾	1.3	2.6		12	1.3	2.6		12	1.8	1.7	2.2	<1	4	0	48	2	49	7900	26	48	2100					
日野川下流	皆生	1.3	2.6		12	1.3	2.6		12	1.8	1.7	1.9	1	5	0	12	2	140	4900	6	12	1400					
袋川	浜坂												2	9		24	6	2	7900		24	1100					
袋川	弁天橋												2	9		4	6	790	140000		4	43000					
袋川	丸山橋												1	12		4	5	700	94000		4	30000					
袋川	若桜橋												2	5		4	4	1100	94000		4	45000					
袋川	秋里												2	10		12	5	7.8	22000		12	3700					
袋川	中郷橋												2	8		12	4	<1.8	1300		12	230					
袋川	宮ノ下	1.3	2.5		12	1.3	2.5		12	2.1	2.3	2.3	2	20		12	4	33	3300		12	1000					
袋川	谷												1	5		12	2	33	3300		12	970					
狐川	堀切橋																										
山白川	弥生橋												1	3		4	2	7900	46000		4	24000					
天神川	東雲橋												2	5		4	3	3300	>240000		4	>68000					
湖山川	賀露南大橋	2	6.4		12	2	6.4		12	3.5	2.9	4.6	1	18		12	7	490	>240000		12	>51000					
湖山川	湖山橋	2.9	6		4	2.9	6		4	4.0	3.5	4.1	1	14		4	6	1100	13000		4	4200					
湖山川	金沢橋	0.7	2.4		12	0.7	2.4		12	1.4	1.4	1.6	<1	4		12	2	330	>240000		12	>35000					
枝川	松原橋	1.1	6.3		12	1.1	6.3		12	2.5	2.1	2.9	<1	9		12	3	1300	>240000		12	>57000					
野坂川	安長橋												1	5		4	3	1100	49000		4	20000					
新袋川	美保橋	1.3	3.1		12	1.3	3.1		12	2.1	2.0	2.4	2	8		12	4	130	4600		12	1600					
新袋川	面影橋												<1	5		4	3	330	94000		4	27000					
有富川	津浪橋												1	7		4	4	790	>240000		4	>73000					
大路川	西大路橋												2	14		4	7	2400	79000		4	31000					
砂見川	長谷橋												<1	4		4	2	1300	22000		4	11000					
八東川	片山												<1	4		4	2	490	170000		4	48000					
八東川	万代寺	0.7	1.9		12	0.7	1.9		12	1.2	1.1	1.2	<1	3		12	1	49	7900		12	1200					
八東川	岸野	0.5	1.5		12	0.5	1.5		12	0.9	1	1	<1	2		12	1	17	24000		12	2500					
私都川	下門尾	1.1	3.7		12	1.1	3.7		12	1.9	1.6	2.4	1	9		12	3	110	13000		12	3300					
佐治川	小原												<1	1		4	1	330	170000		4	44000					
国府川	福光												2	10		4	7	490	7900		4	3000					
小鴨川	巌城												1	4		4	2	330	1700		4	710					
小鴨川	河原町												<1	5		4	3	79	1700		4	760					
小鴨川	関金												<1	2		4	2	240	1700		4	650					
小鴨川	今西	0.6	1.5		12	0.6	1.5		12	1.2	1.2	1.3	<1	3		12	1	13	4900		12	1100					
玉川	巌城	0.9	2.6		12	0.9	2.6		12	1.5	1.4	1.7	<1	6		12	3	240	9400		12	2600					
玉川	宮川町	1	3.6		12	1	3.6		12	1.9	1.9	2.3	<1	2		12	1	2200	92000		12	14000					
玉川	西仲町	1.4	5.8		12	1.4	5.8		12	2.5	2.2	2.6	<1	3		12	2	490	54000		12	11000					
玉川	余戸谷町	1	10		12	1	10		12	2.3	1.7	2	<1	5		12	2	79	7900		12	2900					
玉川	八幡町	0.7	2.2		12	0.7	2.2		12	1.4	1.3	1.6	1	5		12	2	110	4900		12	1500					
三徳川	大瀬	0.9	2.6		12	0.9	2.6		12	1.5	1.4	1.6	<1	4		12	2	110	11000		12	1800					
三徳川	片柴（小鹿川合流後）	0.8	1.8		12	0.8	1.8		12	1.3	1.3	1.6	<1	3		12	1	140	7000		12	1500					
加茂川	森	1.2	2.2		12	1.2	2.2		12	1.6	1.5	1.9	<1	3		12	1	33	17000		12	2100					
法勝寺川	福市	1.7	3.5		12	1.7	3.5		12	2.5	2.5	2.8	2	12		12	5	490	24000		12	7200					
法勝寺川	法勝寺	1.6	3.5		12	1.6	3.5		12	2.5	2.7	3	1	13		12	3	490	28000		12	6900					
法勝寺川	大袋	1.1	1.9		4	1.1	1.9		4	1.5	1.5	1.5	2	6		4	5	430	15000		4	4800					
板井原川	高尾	0.7	1.7		12	0.7	1.7		12	1.1	1.1	1.3	<1	1		12	1	11	2200		12	800					
旧加茂川	灘町橋	1.5	2.9		12	1.5	2.9		12	2.2	2.3	2.4	1	5		12	2	700	17000		12	6500					
旧加茂川	天神橋	1.4	2.9		12	1.4	2.9		12	2.1	2	2.6	1	5		12	3	460	22000		12	6700					
旧加茂川	旭橋	1.3	3.1		12	1.3	3.1		12	2.2	2.2	2.9	1	8		12	4	330	35000		12	9800					
旧加茂川	土橋	1.2	2.8		12	1.2	2.8		12	2.1	2.1	2.7	<1	7		12	3	490	54000		12	10000					
旧加茂川	加茂川橋	1.3	2.9		12	1.3	2.9		12	2.1	2.0	2.7	<1	4		12	2	220	35000		12	8700					
加茂川	猿土手橋	2	3.5		4	2	3.5		4	2.7	2.6	2.6	5	9		4	7	430	4300		4	1800					
加茂川	末広橋	1.6	5.3		12	1.6	5.3		12	3.4	3.7	4.1	2	7		12	5										
蒲生川	本庄	1	2.3		4	1	2.3		4	1.4	1.1	1.1	1	3		4	2	110	1700		4	820					
蒲生川	恩志	0.8	1.7		4	0.8	1.7		4	1.2	1.1	1.2	<1	3		4	2	33	3300		4	1100					
蒲生川	太田	1.2	4.1		4	1.2	4.1		4	2.0	1.4	1.5	1	4		4	3	330	1700		4	750					
蒲生川	岩美川下流（県営ダム）																										
蒲生川	荒金川上流（岩美川合流前）																										
蒲生川	荒金川中流																										
蒲生川	小田川（荒金川合流前）																										
蒲生川	小田川（稲木場イセキ）																										
蒲生川	岩常川下流																										
塩見川	細川												2	10		4	5	790	170000		4	46000					
塩見川	海士												3	19		4	10	330	170000		4	50000					
塩見川	箭渓												1	39		4	11	790	49000		4	16000					
河内川	宝木												<1	3		4	2	790	>240000		4	>64000					
河内川	宿												<1	2		4	1	330	49000		4	16000					
河内川	来日												<1	1		4	1	240	17000		4	5000					
勝部川	青谷												1	19		4	6	790	170000		4	78000					
勝部川	落合橋												<1	1		4	1	240	22000		4	7000					
勝部川	日置川下前田橋												<1	2		4	2	490	70000		4	29000					
由良川	瀬戸	1.8	5		4	1.8	5		4	3.0	2.6	3.1	5	9		4	7	240	13000		4	3900					
由良川	穴沢	1.2	5.2		4	1.2	5.2		4	2.8	2.5	2.5	2	7		4	5	140	1400		4	890					
由良川	東亀谷	0.7	2		4	0.7	2		4	1.3	1.3	1.5	1	2		4	2	330	7900		4	4100					
加勢蛇川	上伊勢	0.7	1.5		4	0.7	1.5		4	1.3	1.4	1.5	1	11		4	5	33	2400		4	1100					
加勢蛇川	八反田	0.5	1.7		4	0.5	1.7		4	1.2	1.3	1.7	<1	5		4	2	23	2400		4	640					
加勢蛇川	三本杉	<0.5	1		4	<0.5	1		4	0.7	0.7	0.8	<1	2		4	1	17	4900		4	1400					
阿弥陀川	所子	1.4	2.6		4	1.4	2.6		4	1.9	1.9	1.9	<1	1		4	1	1300	2400		4	1800					
阿弥陀川	坊領	1.2	2.2		4	1.2	2.2		4	1.7	1.7	1.7	1	2		4	2	140	1300		4	760					
阿弥陀川	前	0.8	1		4	0.8	1		4	0.9	0.9	0.9	<1	1		4	1	94	1700		4	630					
佐陀川	佐陀	1.4	3.5		4	1.4	3.5		4	2.4	2.4	2.5	2	5		4	4	1100	16000		4	9500					
佐陀川	吉長	2.2	3.1		4	2.2	3.1		4	2.6	2.5	2.7	3	8		4	5	2400	13000		4	7100					
佐陀川	福万	1.3	1.6		4	1.3	1.6		4	1.5	1.5	1.6	1	7		4	5	460	4900		4	2100					
鴨川	福守	1.8	2.8		4	1.8	2.8		4	2.1	1.9	2	2	7		4	4	3300	46000		4	16000					
鉢屋川	堺町	1.2	2.3		4	1.2	2.3		4	1.7	1.6	1.8	<1	4		4	3	1700	790000		4	200000					
鉢屋川	福吉町	1.5	2.5		4	1.5	2.5		4	2.0	1.9	2	<1	7		4	4	3300	18000		4	8100					
鉢屋川	河原町	1	2.1		4	1	2.1		4	1.6	1.6	1.9	<1	6		4	4	2200	17000		4	8200					
小松谷川	青木	1.1	2.5		4	1.1	2.5		4	2.0	2.1	2.1	2	11		4	7	430	2400		4	1300					
絵下谷川	東巌城町	0.8	2		4	0.8	2		4	1.4	1.5	1.5	2	7		4	3	490	11000		4	5400					
福井川	福井	0.7	3.4		12	0.7	3.4		12	1.9	1.7	2.6	1	8		12	5	1400	>240000		12	>52000					
三山口川	高住	1.3	5.5		12	1.3	5.5		12	2.7	2.4	2.8	<1	17		12	4	460	240000		12	72000					
大江川	船岡大橋下流												2	2		1	2	70	70		1	70					
見槻川	天満橋上流												<1	<1		1	<1	130	130		1	130					
別所川	小林橋	1	1.5		6	1	1.5		6	1.3	1.3	1.5	<1	1		6	1										
大正川	大正町																										
埴見川	前田橋	1.2	8.4		12	1.2	8.4		12	3.7	2.4	4.6	1	33		12	9										
羽衣石川	羽衣石橋	0.7	2		12	0.7	2		12	1.4	1.4	1.8	<1	3		12	1										
東郷川	東郷橋	0.9	2.8		12	0.9	2.8		12	1.8	1.7	2.2	<1	5		12	2										
舎人川	舎人橋	1	4.8		12	1	4.8		12	2.1	1.5	2.3	<1	17		12	4										
橋津川	南谷大橋	2.4	5.7		12	2.4	5.7		12	4.2	4.2	4.7	2	20		12	9										
羽合用水	導入部	0.9	2.3		12	0.9	2.3		12	1.6	1.5	2.1	<1	6		12	3										

（備考）m:環境基準値を超える検体数、n:総検体数、x:環境基準に値しない日数、y:総観測日
採取水深「全層」は全ての採取位置の検体の平均
採取水深「上層（表層）」は採取位置が表層である検体の平均

表4－1　平成30年度　公共用水域水質測定結果　地点別総括表（生活環境項目）

水域名（河川名等）	地点名	地点統一番号	類型	達成期間	調査区分	採取水深	pH 最小値	pH 最大値	pH m	pH n	DO 最小値	DO 最大値	DO m	DO n	DO 日間平均値 平均値	BOD 最小値	BOD 最大値	BOD m	BOD n	BOD 日間平均値 最小値	BOD 日間平均値 最大値	BOD 日間平均値 x	BOD 日間平均値 y	BOD 日間平均値 平均値	BOD 日間平均値 中央値	BOD 日間平均値 75%値	COD 最小値	COD 最大値	COD m	COD n	COD 日間平均値 最小値	COD 日間平均値 最大値	COD 日間平均値 x	COD 日間平均値 y	COD 日間平均値 平均値	COD 日間平均値 中央値	COD 日間平均値 75%値	SS 最小値	SS 最大値	SS m	SS n	SS 日間平均値 平均値	大腸菌群数 最小値	大腸菌群数 最大値	大腸菌群数 m	大腸菌群数 n	大腸菌群数 日間平均値 平均値	n-ヘキサン抽出物質（油分等） 最小値	n-ヘキサン抽出物質（油分等） 最大値	n-ヘキサン抽出物質（油分等） m	n-ヘキサン抽出物質（油分等） n	n-ヘキサン抽出物質（油分等） 日間平均値 平均値
多賀ケ池	西部	31-401-01			年間	全層	6.6	7.2		12	1.9	11		12	8.3												2.6	4.7		12	2.8	4.3		4	3.9	4.2	4.3	<1	38		12	5	49	2400		12	770							
多賀ケ池	東南部	31-401-02			年間	全層	6.7	7.1		8	8.1	11		8	9.4												2.8	4.4		8	3.0	4.1		4	3.6	3.7	3.9	<1	5		8	2	33	3300		8	1200							
多賀ケ池	北部	31-401-03			年間	全層	6.7	7.3		8	4.1	11		8	8.2												3.4	4.7		8	3.6	4.3		4	3.9	3.9	3.9	<1	4		8	2	110	3300		8	1700							
中津ダム貯水池	西部	31-403-01			年間	全層	6.7	7.7		8	2.2	11		8	8.1	<0.5	2		8	<0.5	1.9		4	1.3	1.3	1.6	1.4	4		8	1.5	3.3		4	2.8	3.2	3.3	<1	14		8	6													
中津ダム貯水池	中央部	31-403-02			年間	全層	6.9	7.3		8	8.5	11		8	9.9	<0.5	3.3		8	0.5	3.0		4	1.5	1.3	1.5	1.3	4.5		8	1.9	3.9		4	2.8	2.9	3.3	<1	15		8	5													
俣野川ダム貯水池	環境部	31-404-01			年間	全層	7	7.7		8	6	12		8	9.0	0.6	2.3		8	0.8	2.1		4	1.1	0.8	0.8	1.9	3.1		8	2.0	2.7		4	2.3	2.2	2.2	2	10		8	5													
湖山池	布勢地先	31-501-01	A	ロ	年間	全層	7.2	9.1	2	24	6.9	12	5	24	9.4												2.9	9.6	23	24	3.1	7.0	12	12	4.8	4.5	5.6	2	17	21	24	9	240	7000	15	24	2100							
湖山池	堀越地先	31-501-02	A	ロ	年間	全層	6.9	9	1	24	6.5	12	4	24	9.1												3	5.9	23	24	3.2	5.9	12	12	4.4	4.4	4.7	2	13	22	24	9	330	13000	14	24	2800							
湖山池	中央部	31-501-03	A	ロ	年間	全層	7.2	9.2	3	24	6.7	12	4	24	9.4												2.9	6.2	23	24	3.1	6.0	12	12	4.5	4.5	4.7	2	14	21	24	9	130	17000	14	24	2600							
湖山池	松原地先	31-501-04	A	ロ	年間	全層	7.1	8.9	3	24	6.6	12	4	24	9.2												3.8	6.1	24	24	4.0	5.9	12	12	4.9	4.8	5.3	3	19	22	24	13	130	33000	18	24	7300							
東郷池	下浅津地先	31-502-01	A	ロ	年間	全層	7.3	10	12	24	7.4	13	2	24	11												4.2	9.9	24	24	4.3	9.6	12	12	5.7	5.2	5.3	4	23	22	24	10	49	130000	5	24	9500							
東郷池	中央部	31-502-02	A	ロ	年間	全層	6.9	10	9	24	4.6	13	2	24	10												4.1	9.1	24	24	4.3	8.8	12	12	5.6	5.2	5.5	4	25	20	24	9	70	330000	4	24	16000							
東郷池	野花地先	31-502-03	A	ロ	年間	全層	7.6	10	10	24	6.5	13	2	24	10												3.7	9	24	24	4.4	8.5	12	12	5.7	5.2	5.9	4	24	21	24	10	33	79000	8	24	7500							
東郷池	松崎地先	31-502-04	A	ロ	年間	全層	7.4	10	9	24	2	13	3	24	9.7												2.8	9.1	23	24	4.1	8.6	12	12	5.4	5.1	5.5	2	24	17	24	9	28	280000	5	24	16000							
中海及び境水道	境水道中央部	31-503-01	A	ロ	年間	全層	8.1	8.8	2	36	5.7	11	11	36	8.1												1.4	5.0	8	36	1.9	3.1	1	12	2.5	2.6	2.6	1	6	1	24	3	8	170	0	12	47							
中海及び境水道	殿津地先	31-503-03	A	ロ	年間	全層	7.7	8.4	0	36	2.1	11	18	36	7.1												1.8	4.9	27	36	2.9	4.3	10	12	3.5	3.5	3.7	2	13	10	24	6	4.5	22000	5	24	2000							
中海及び境水道	米子湾中央部	31-503-04	A	ロ	年間	全層	7.8	8.9	5	36	0.9	12	6	36	9.4												2.5	5.9	33	36	3.0	5.5	11	12	4.2	4.2	4.4	1	6	1	24	4	2	490	0	12	110							
中海及び境水道	美保飛行場地先	31-503-52	A	ロ	年間	全層	7.7	8.4	0	24	2	11	12	24	7.4												2	5.3	17	24	2.7	4.7	9	12	3.5	3.5	3.7	1	12	10	24	6	<1.8	490	0	24	55							
中海及び境水道	彦名町地先	31-503-53	A	ロ	年間	全層	7.7	8.6	1	24	1	12	13	24	6.6												2	5.7	17	24	2.6	4.9	9	12	3.6	3.8	3.9	<1	16	14	24	7	<1.8	490	0	24	86							
中海及び境水道	但加茂川河口地先	31-503-54	A	ロ	年間	全層	7.8	8.5	0	12	6.9	12	1	12	9.6												2.1	5.9	10	12	2.1	5.9	10	12	3.9	4	4	2	7	4	12	5	4.5	13000	5	12	2800							
中海及び境水道	中浜港	31-503-56	A	ロ	年間	全層	7.7	8.4	0	24	<0.5	11	10	24	7.6												2	5.3	20	24	2.7	5.0	11	12	3.8	3.7	4.3	1	10	12	24	6	<1.8	490	0	24	65							
中海及び境水道	境水道出口	31-503-57	A	ロ	年間	全層	8.1	8.3	0	24	6.3	10	12	24	7.7												1.6	4.2	7	24	1.9	3.5	2	12	2.7	2.7	3	3	18	17	24	8	<1.8	2400	2	24	260							
中海及び境水道	佐陀神町地先	31-503-58	A	ロ	年間	全層	7.8	8.5	0	24	2.4	11	11	24	7.2												1.3	4.9	16	24	2.3	4.6	8	12	3.3	3.3	3.6	2	18	14	24	7	<1.8	790	0	24	110							
美保湾（甲）	美保湾福井海岸地先海域1.0km	31-601-01	B	イ	年間	全層	8	8.3	0	22	5.5	9.5	0	22	7.7												0.9	3	0	22	1.2	2.5	0	11	1.8	1.6	2.0						<1.8	640		22	37	<0.5	<0.5	0	22	<0.5
美保湾（乙）	美保湾福井海岸沖海域約2.5km	31-602-01	A	ロ	年間	全層	7.9	8.2	0	22	6.3	10	7	22	8.0												1.1	3.2	11	22	1.3	2.9	6	11	2.1	2.1	2.4						<1.8	240	0	22	33	<0.5	<0.5	0	22	<0.5
美保湾（乙）	美保湾福井海岸地先海域1.0km	31-602-02	A	ロ	年間	全層	8.1	8.3	0	22	6.4	9.1	7	22	7.8												0.7	2.4	2	22	0.8	2.1	2	11	1.6	1.7	1.9						<1.8	490	0	22	26	<0.5	<0.5	0	22	<0.5
美保湾（乙）	美保湾福井海岸沖海域1.5km	31-602-03	A	ロ	年間	全層	8.1	8.3	0	22	6.2	9	8	22	7.7												0.7	3.2	3	22	0.8	2.2	2	11	1.7	1.7	2.0						<1.8	1100	1	22	65	<0.5	<0.5	0	22	<0.5
美保湾（乙）	美保湾福井海岸沖海域約4.5km	31-602-04	A	ロ	年間	全層	8	8.3	0	22	5.7	8.9	7	22	7.7												0.9	2.8	3	22	1.0	2.5	1	11	1.7	1.7	1.9						<1.8	330	0	22	23	<0.5	<0.5	0	22	<0.5
美保湾（乙）	日野川河口地先左方1.0km	31-602-05	A	ロ	年間	全層	8	8.3	0	22	6.3	9.4	6	22	7.9												1.1	3	5	22	1.3	2.4	2	11	1.8	1.9	2.0						<1.8	3300	3	22	490	<0.5	<0.5	0	22	<0.5
美保湾（乙）	日野川河口地先右方1.0km	31-602-06	A	ロ	年間	全層	8	8.3	0	22	6.2	9.5	7	22	7.9												1.2	2.9	4	22	1.4	2.3	3	11	1.8	1.7	2.1						<1.8	7900	2	22	670	<0.5	<0.5	0	22	<0.5
美保湾（乙）	美保湾中ノ瀬海域1.0km	31-602-07	A	ロ	年間	全層	8	8.3	0	22	5.8	9	6	22	7.8												1.2	2.4	4	22	1.3	2.1	2	11	1.8	1.8	2.0						<1.8	490	0	22	98	<0.5	<0.5	0	22	<0.5
島取県地先海域	長瀬町浦富地先1.0km	31-603-01	A	イ	年間	全層	8	8.1	0	6	6.8	7.7	4	6	7.3												1	1.7	0	6	1.1	1.5	0	3	1.3	1.4	1.5						<1.8	4.5	0	3	2.7	<0.5	<0.5	0	3	<0.5
島取県地先海域	鳥取市浜坂海岸地先1.0km	31-603-02	A	イ	年間	全層	8	8.1	0	6	7.1	7.8	4	6	7.5												1.2	1.5	0	6	1.3	1.5	0	3	1.4	1.5	1.5						<1.8	490	0	3	170	<0.5	<0.5	0	3	<0.5
島取県地先海域	鳥取市福部地先1.0km	31-603-03	A	イ	年間	全層	8.1	8.1	0	6	6.8	7.7	3	6	7.2												1.4	1.7	0	6	1.4	1.7	0	3	1.6	1.6	1.7						<1.8	<1.8	0	3	<1.8	<0.5	<0.5	0	3	<0.5
島取県地先海域	鳥取市浜坂西八幡地先1.0km	31-603-04	A	イ	年間	全層	8.1	8.2	0	6	6.6	7.6	4	6	7.2												1.4	1.9	0	6	1.5	1.7	0	3	1.6	1.7	1.7						<1.8	<1.8	0	3	<1.8	<0.5	<0.5	0	3	<0.5
島取県地先海域	湯梨浜町浅津地先1.0km	31-603-05	A	イ	年間	全層	8	8.3	0	24	6.4	9	10	24	7.7												0.7	2	0	24	0.9	1.9	0	12	1.3	1.3	1.3						<1.8	17	0	24	2.9	<0.5	<0.5	0	24	<0.5
島取県地先海域	北栄町松神地先1.0km	31-603-06	A	イ	年間	全層	8.1	8.2	0	6	6.5	7.6	4	6	7.2												0.9	1.6	0	6	1.0	1.5	0	3	1.3	1.4	1.5						<1.8	4	0	3	2.6	<0.5	<0.5	0	3	<0.5
島取県地先海域	北栄町大谷地先1.0km	31-603-07	A	イ	年間	全層	8.1	8.2	0	6	6.7	7.7	3	6	7.3												0.9	1.8	0	6	0.9	1.7	0	3	1.4	1.6	1.7						<1.8	17	0	3	6.9	<0.5	<0.5	0	3	<0.5
島取県地先海域	大山町御崎地先1.0km	31-603-08	A	イ	年間	全層	8.1	8.2	0	6	6.6	8	3	6	7.2												1	1.8	0	6	1.1	1.7	0	3	1.5	1.6	1.7						<1.8	6.8	0	3	3.5	<0.5	<0.5	0	3	<0.5
島取県地先海域	賀露港	31-603-80	A	イ	年間	全層	7.7	8.4	2	24	6.3	9.1	9	24	7.7												<0.5	2.4	1	24	<0.5	1.5	0	12	0.9	1.0	1.1	<1	9		24	4	7.8	24000	5	24	2100							

（備考）m:環境基準値を超える検体数、n:総検体数、x:環境基準に値しない日数、y:総観測日
採取水深「全層」は全ての採取位置の検体の平均
採取水深「上層（表層）」は採取位置が表層である検体の平均

表4－2　平成29年度　公共用水域水質測定結果　地点別総括表　全窒素・全燐

水域名（河川名等）	地点名	地点統一番号	類型	達成期間	調査区分	採取水深	全窒素									全燐								
							最小値	最大値	m	n	日間平均値					最小値	最大値	m	n	日間平均値				
											最小値	最大値	x	y	平均値					最小値	最大値	x	y	平均値
千代川上流	源太橋	31-001-03			年間	全層	0.27	0.66		4	0.27	0.66		4	0.48	0.01	0.024		4	0.01	0.024		4	0.017
千代川上流	佐貫	31-001-52			年間	全層	0.35	0.59		4	0.35	0.59		4	0.47	0.007	0.012		4	0.007	0.012		4	0.010
千代川上流	用瀬	31-001-53			年間	全層	0.37	0.57		4	0.37	0.57		4	0.48	0.007	0.011		4	0.007	0.011		4	0.009
千代川下流	行徳	31-002-01			年間	全層	0.6	0.6		1	0.6	0.6		1	0.6	0.015	0.015		1	0.015	0.015		1	0.015
千代川下流	賀露	31-002-02			年間	全層	0.57	0.7		4	0.57	0.7		4	0.64	0.021	0.13		4	0.021	0.13		4	0.056
天神川上流	今泉	31-003-51			年間	全層	0.17	0.38		4	0.17	0.38		4	0.28	0.009	0.013		4	0.009	0.013		4	0.012
天神川下流	小田	31-004-01			年間	全層	0.34	0.47		4	0.34	0.47		4	0.40	0.013	0.025		4	0.013	0.025		4	0.018
袋川	浜坂	31-201-01			年間	全層	0.56	4.9		24	1.3	4.5		12	2.5	0.21	2.4		24	0.67	2.1		12	1.2
袋川	堀切橋	31-201-03			年間	全層	0.26	0.71		12	0.26	0.71		12	0.49	0.021	0.15		12	0.021	0.15		12	0.053
袋川	秋里	31-201-08			年間	全層	1.4	5.8		12	1.4	5.8		12	2.8	0.17	3.3		12	0.17	3.3		12	1.5
袋川	中郷橋	31-201-09			年間	全層	1.6	8.9		12	1.6	8.9		12	4.2	1.2	3.9		12	1.2	3.9		12	2.2
袋川	宮ノ下	31-201-10			年間	全層	0.12	0.54		12	0.12	0.54		12	0.36	0.01	0.032		12	0.01	0.032		12	0.020
袋川	谷	31-201-11			年間	全層	0.2	0.41		3	0.2	0.41		3	0.28	0.009	0.011		3	0.009	0.011		3	0.010
狐川	丸山橋	31-202-01			年間	全層	0.53	1.7		12	0.53	1.7		12	1.0	0.03	0.18		12	0.03	0.18		12	0.074
湖山川	賀露南大橋	31-205-01			年間	全層	0.63	1.2		12	0.63	1.2		12	0.82	0.03	0.12		12	0.03	0.12		12	0.078
湖山川	金沢橋	31-205-03			年間	全層	0.29	0.94		12	0.29	0.94		12	0.49	0.019	0.038		12	0.019	0.038		12	0.027
枝川	松原橋	31-206-01			年間	全層	0.27	1		12	0.27	1		12	0.65	0.034	0.1		12	0.034	0.1		12	0.058
新袋川	美保橋	31-208-01			年間	全層	0.26	0.61		12	0.26	0.61		12	0.41	0.016	0.053		12	0.016	0.053		12	0.029
小鴨川	関金	31-216-03			年間	全層	0.29	0.59		4	0.29	0.59		4	0.48	0.02	0.066		4	0.02	0.066		4	0.034
旧加茂川	天神橋	31-222-02			年間	全層	0.46	0.69		12	0.46	0.69		12	0.57	0.02	0.086		12	0.02	0.086		12	0.040
旧加茂川	旭橋	31-222-03			年間	全層	0.44	0.72		12	0.44	0.72		12	0.57	0.017	0.086		12	0.017	0.086		12	0.040
旧加茂川	土橋	31-222-04			年間	全層	0.47	0.71		12	0.47	0.71		12	0.58	0.014	0.085		12	0.014	0.085		12	0.038
加茂川	末広	31-223-02			年間	全層	0.5	0.9		12	0.5	0.9		12	0.68	0.037	0.12		12	0.037	0.12		12	0.071
福井川	福井	31-236-01			年間	全層	0.19	0.65		12	0.19	0.65		12	0.39	0.043	0.07		12	0.043	0.07		12	0.056
三山口川	高住	31-237-01			年間	全層	0.31	1.2		12	0.31	1.2		12	0.72	0.022	0.25		12	0.022	0.25		12	0.096
別所川	小林橋	31-240-01			年間	全層	0.34	0.58		6	0.34	0.58		6	0.46									
埴見川	前田橋	31-243-01			年間	全層	0.78	1.4		12	0.78	1.4		12	0.94	0.024	0.23		12	0.024	0.23		12	0.066
羽衣石川	羽衣石橋	31-244-01			年間	全層	0.25	0.53		12	0.25	0.53		12	0.39	0.008	0.019		12	0.008	0.019		12	0.014
東郷川	東郷橋	31-245-01			年間	全層	0.46	0.95		12	0.46	0.95		12	0.67	0.011	0.051		12	0.011	0.051		12	0.024
舎人川	舎人橋	31-246-01			年間	全層	0.62	0.98		12	0.62	0.98		12	0.78	0.013	0.14		12	0.013	0.14		12	0.052
橋津川	南谷大橋	31-247-01			年間	全層	0.27	1.1		12	0.27	1.1		12	0.51	0.014	0.16		12	0.014	0.16		12	0.055
羽合用水	導入部	31-248-01			年間	全層	0.17	0.84		12	0.17	0.84		12	0.40	0.01	0.027		12	0.01	0.027		12	0.016
多鯰ケ池	西部	31-401-01			年間	上層(表層)	0.05	0.55		4	0.05	0.55		4	0.29	0.003	0.011		4	0.003	0.011		4	0.009
多鯰ケ池	東南部	31-401-02			年間	上層(表層)	0.05	0.56		4	0.05	0.56		4	0.29	0.003	0.01		4	0.003	0.01		4	0.008
多鯰ケ池	北部	31-401-03			年間	上層(表層)	0.05	0.72		4	0.05	0.72		4	0.34	0.003	0.023		4	0.003	0.023		4	0.012
中津ダム貯水池	西部	31-403-01			年間	上層(表層)	0.25	0.31		4	0.25	0.31		4	0.28	0.016	0.03		4	0.016	0.03		4	0.024
中津ダム貯水池	中央部	31-403-02			年間	上層(表層)	0.22	0.32		4	0.22	0.32		4	0.29	0.018	0.03		4	0.018	0.03		4	0.025
俣野川ダム貯水池	堰堤部	31-404-01			年間	上層(表層)	0.32	0.6		4	0.32	0.6		4	0.45	0.011	0.019		4	0.011	0.019		4	0.016
殿ダム貯水池		31-405-01			年間	上層(表層)	0.17	0.55		12	0.17	0.55		12	0.29	0.005	0.021		12	0.005	0.021		12	0.011
湖山池	布勢地先	31-501-01	Ⅲ	二	年間	上層(表層)	0.56	1.3	12	12	0.56	1.3	12	12	0.77	0.055	0.12	12	12	0.055	0.12	12	12	0.076
湖山池	堀越地先	31-501-02	Ⅲ	二	年間	上層(表層)	0.61	1.2	12	12	0.61	1.2	12	12	0.80	0.056	0.1	12	12	0.056	0.1	12	12	0.076
湖山池	中央部	31-501-03	Ⅲ	二	年間	上層(表層)	0.57	1.1	12	12	0.57	1.1	12	12	0.78	0.057	0.11	12	12	0.057	0.11	12	12	0.078
湖山池	松原地先	31-501-04	Ⅲ	二	年間	上層(表層)	0.66	1.1	12	12	0.66	1.1	12	12	0.80	0.063	0.11	12	12	0.063	0.11	12	12	0.088
東郷池	下淺津地先	31-502-01			年間	上層(表層)	0.33	0.97		12	0.33	0.97		12	0.56	0.036	0.25		12	0.036	0.25		12	0.072
東郷池	中央部	31-502-02			年間	上層(表層)	0.39	1		12	0.39	1		12	0.58	0.03	0.24		12	0.03	0.24		12	0.069
東郷池	野花地先	31-502-03			年間	上層(表層)	0.27	1		12	0.27	1		12	0.58	0.031	0.24		12	0.031	0.24		12	0.072
東郷池	松崎地先	31-502-04			年間	上層(表層)	0.33	1		12	0.33	1		12	0.57	0.019	0.25		12	0.019	0.25		12	0.068
中海及び境水道	境水道中央部	31-503-01	Ⅲ	二	年間	上層(表層)	0.25	0.46	1	12	0.25	0.46	1	12	0.35	0.023	0.047	8	12	0.023	0.047	8	12	0.035
中海及び境水道	森津地先	31-503-03	Ⅲ	二	年間	上層(表層)	0.29	0.48	3	12	0.29	0.48	3	12	0.37	0.025	0.063	9	12	0.025	0.063	9	12	0.040
中海及び境水道	米子湾中央部	31-503-04	Ⅲ	二	年間	上層(表層)	0.39	0.61	11	12	0.39	0.61	11	12	0.51	0.030	0.069	11	12	0.030	0.069	11	12	0.051
中海及び境水道	美保飛行場地先	31-503-52	Ⅲ	二	年間	上層(表層)	0.28	0.52	2	12	0.28	0.52	2	12	0.35	0.025	0.061	8	12	0.025	0.061	8	12	0.039
中海及び境水道	彦名町地先	31-503-53	Ⅲ	二	年間	上層(表層)	0.29	0.68	9	12	0.29	0.68	9	12	0.44	0.034	0.067	12	12	0.034	0.067	12	12	0.049
中海及び境水道	旧加茂川河口地先	31-503-54	Ⅲ	二	年間	上層(表層)	0.32	0.88	8	12	0.32	0.88	8	12	0.51	0.03	0.083	11	12	0.03	0.083	11	12	0.054
中海及び境水道	中浜港	31-503-56	Ⅲ	二	年間	上層(表層)	0.25	0.5	2	12	0.25	0.5	2	12	0.34	0.022	0.062	8	12	0.022	0.062	8	12	0.039
中海及び境水道	境水道出口	31-503-57	Ⅲ	二	年間	上層(表層)	0.17	0.37	0	12	0.17	0.37	0	12	0.28	0.019	0.054	8	12	0.019	0.054	8	12	0.035
中海及び境水道	佐斐神町地先	31-503-58	Ⅲ	二	年間	上層(表層)	0.27	0.52	2	12	0.27	0.52	2	12	0.34	0.023	0.058	8	12	0.023	0.058	8	12	0.038
美保湾(乙)	境港市福定町地先東方	31-602-02			年間	上層(表層)	0.11	0.19		11	0.11	0.19		11	0.15	0.01	0.024		11	0.01	0.024		11	0.017
鳥取県地先海域	湯梨浜町泊地先1km	31-603-05			年間	上層(表層)	0.09	0.22		12	0.09	0.22		12	0.13	0.009	0.026		12	0.009	0.026		12	0.014
鳥取県地先海域	賀露港	31-603-80			年間	上層(表層)	0.64	0.88		12	0.64	0.88		12	0.73	0.02	0.074		12	0.02	0.074		12	0.040

(備考) k:検出回数、m:環境基準値を超える検体数、n:総検体数、x:環境基準に値しない日数、y:総観測日
採取水深「全層」は全ての採取位置の検体の平均
採取水深「上層(表層)」は採取位置が表層である検体の平均

表4－3 平成30年度 公共用水域水質測定結果 地点別総括表 水生生物保全項目

水域名（河川名等）	地点名	地点統一番号	類型	達成期間	調査区分	全亜鉛					クロロホルム（水生生物保全）					フェノール					ホルムアルデヒド					ノニルフェノール					LAS				
						最小値	最大値	m	n	平均値	最小値	最大値	m	n	平均値	最小値	最大値	m	n	平均値	最小値	最大値	m	n	平均値	最小値	最大値	m	n	平均値	最小値	最大値	m	n	平均値
千代川上流	市瀬	31-001-01			年間	<0.001	0.001		12	0.001											<0.00006	<0.00006		2	<0.00006	<0.0006	<0.0006		2	<0.0006					
千代川上流	稲常	31-001-02			年間	<0.001	0.002		4	0.001																									
千代川上流	源太橋	31-001-03			年間	<0.001	0.002		4	0.001																									
千代川上流	毛谷	31-001-51			年間	<0.001	0.004		12	0.001																									
千代川上流	佐貫	31-001-52			年間	<0.001	0.004		4	0.002																									
千代川上流	用瀬	31-001-53			年間	<0.001	0.004		4	0.002																									
千代川下流	行徳	31-002-01			年間	0.001	0.008		5	0.003	<0.001	<0.001		1	<0.001	<0.003	<0.003		1	<0.003	<0.00006	0.00007		2	0.00007	<0.0006	<0.0006		2	<0.0006					
千代川下流	賀露	31-002-02			年間	0.001	0.002		5	0.001																									
天神川上流	穴鴨	31-003-01			年間	<0.001	<0.001		12	<0.001											<0.00006	<0.00006		2	<0.00006	<0.0006	<0.0006		2	<0.0006					
天神川上流	大原	31-003-02			年間	<0.001	0.001		4	0.001											<0.00006	<0.00006		2	<0.00006	<0.0006	<0.0006		2	<0.0006					
天神川下流	小田	31-004-01			年間	<0.001	<0.001		4	<0.001											<0.00006	<0.00006		2	<0.00006	<0.0006	<0.0006		2	<0.0006	<0.00004	<0.00004		1	<0.00004
天神川下流	田後	31-004-02			年間	<0.001	0.001		4	0.001											<0.00006	<0.00006		2	<0.00006	<0.0006	<0.0006		2	<0.0006					
日野川上流	生山	31-005-01			年間	<0.001	0.001		12	0.001											<0.00006	<0.00006		2	<0.00006	<0.0006	<0.0006		2	<0.0006					
日野川上流	溝口	31-005-02			年間	<0.001	0.001		3	0.001																									
日野川上流	八幡	31-005-03			年間	<0.001	0.001		3	0.001																									
日野川上流	矢戸	31-005-51			年間	<0.001	0.003		12	0.001																									
日野川上流	下榎	31-005-52			年間	<0.001	0.001		12	0.001																									
日野川上流	武庫	31-005-53			年間	<0.001	0.002		12	0.001																									
日野川下流	車尾	31-006-01			年間	<0.001	0.002		3	0.002											<0.00006	<0.00006		1	<0.00006	<0.0006	<0.0006		1	<0.0006	<0.00004	<0.00004		1	<0.00004
日野川下流	皆生	31-006-02			年間	<0.001	0.002		3	0.002											<0.00006	<0.00006		1	<0.00006	<0.0006	<0.0006		1	<0.0006					
袋川	浜坂	31-201-01			年間	0.012	0.042		8	0.024																									
袋川	若桜橋	31-201-05			年間	0.003	0.007		4	0.005																									
袋川	秋里	31-201-08			年間	0.011	0.034		4	0.019																									
袋川	中郷橋	31-201-09			年間	0.014	0.022		4	0.018																									
袋川	宮ノ下	31-201-10			年間	<0.001	0.007		12	0.002																									
袋川	谷	31-201-11			年間	<0.001	0.002		5	0.001																									
山白川	弥生橋	31-203-01			年間	0.004	0.03		4	0.016																									
天神川	東雲橋	31-204-01			年間	0.002	0.009		4	0.006																									
湖山川	賀露南大橋	31-205-01			年間	<0.001	0.009		12	0.003																									
湖山川	湖山橋	31-205-02			年間	<0.001	0.003		4	0.002																									
湖山川	金沢橋	31-205-03			年間	<0.001	0.004		12	0.002																									
枝川	松原橋	31-206-01			年間	<0.001	0.01		12	0.004																									
野坂川	安長橋	31-207-01			年間	<0.001	0.007		4	0.003																									
新袋川	美保橋	31-208-01			年間	<0.001	0.006		11	0.002																									
新袋川	面影橋	31-208-02			年間	0.001	0.003		4	0.002																									
有富川	津浪橋	31-209-01			年間	<0.001	0.041		4	0.017																									
大路川	西大路橋	31-210-02			年間	0.004	0.013		4	0.009																									
砂見川	長谷橋	31-211-01			年間	<0.001	0.004		4	0.002																									
八東川	片山	31-212-01			年間	0.001	0.01		4	0.004																									
八東川	万代寺	31-212-02			年間	<0.001	0.001		12	0.001																									
八東川	岸野	31-212-03			年間	<0.001	<0.001		12	<0.001																									
私都川	下門尾	31-213-01			年間	<0.001	0.001		12	0.001																									
佐治川	小原	31-214-01			年間	0.001	0.002		4	0.002																									
小鴨川	今西	31-216-04			年間	<0.001	0.002		12	0.001																									
玉川	巌城	31-217-01			年間	0.001	0.008		12	0.004																									
玉川	宮川町	31-217-02			年間	0.001	0.016		12	0.005																									
玉川	西仲町	31-217-03			年間	<0.001	0.01		12	0.003																									
玉川	余戸谷町	31-217-04			年間	<0.001	0.008		12	0.002																									
玉川	八幡町	31-217-05			年間	<0.001	<0.001		12	<0.001																									
三徳川	大瀬	31-218-01			年間	<0.001	<0.001		12	<0.001																									
三徳川	片柴（小鹿川合流後）	31-218-02			年間	<0.001	<0.001		12	<0.001																									
加茂川	森	31-219-01			年間	<0.001	0.002		12	0.001																									
法勝寺川	福市	31-220-01			年間	0.002	0.003		3	0.003																									
法勝寺川	法勝寺	31-220-02			年間	<0.001	0.003		3	0.002																									
法勝寺川	大袋	31-220-52			年間	0.002	0.002		1	0.002																									
板井原川	高尾	31-221-01			年間	<0.001	0.004		12	0.002																									
旧加茂川	灘町橋	31-222-01			年間	<0.001	0.004		12	0.002																									
旧加茂川	天神橋	31-222-02			年間	<0.001	0.002		12	0.001																									
旧加茂川	旭橋	31-222-03			年間	<0.001	0.002		12	0.001																									
旧加茂川	土橋	31-222-04			年間	<0.001	0.002		12	0.001																									
旧加茂川	加茂川橋	31-222-05			年間	<0.001	0.003		12	0.001																									
加茂川	美吉橋	31-223-01			年間	0.003	0.003		1	0.003																									
蒲生川	本庄	31-224-01			年間	0.002	0.013		4	0.006																									

（備考）m:環境基準値を超える検体数、n:総検体数

表4－3 平成30年度 公共用水域水質測定結果 地点別総括表 水生生物保全項目

水域名（河川名等）	地点名	地点統一番号	類型	達成期間	調査区分	全亜鉛					クロロホルム（水生生物保全）					フェノール					ホルムアルデヒド					ノニルフェノール					LAS				
						最小値	最大値	m	n	平均値	最小値	最大値	m	n	平均値	最小値	最大値	m	n	平均値	最小値	最大値	m	n	平均値	最小値	最大値	m	n	平均値	最小値	最大値	m	n	平均値
蒲生川	恩志	31-224-02			年間	0.003	0.007		4	0.005																									
蒲生川	太田	31-224-03			年間	0.001	0.005		4	0.003																									
塩見川	細川	31-225-01			年間	0.001	0.008		4	0.004																									
塩見川	箭溪	31-225-03			年間	0.002	0.003		4	0.003																									
河内川	宝木	31-226-01			年間	<0.001	0.008		4	0.003																									
河内川	来日	31-226-03			年間	<0.001	0.009		4	0.003																									
勝部川	落合橋	31-227-04			年間	<0.001	0.004		4	0.002																									
勝部川	日置川下前田橋	31-227-08			年間	<0.001	0.006		4	0.004																									
由良川	瀬戸	31-228-01			年間	<0.001	0.006		4	0.003																									
由良川	穴沢	31-228-02			年間	<0.001	0.002		4	0.001																									
由良川	東亀谷	31-228-03			年間	<0.001	<0.001		4	<0.001																									
加勢蛇川	上伊勢	31-229-01			年間	<0.001	<0.001		4	<0.001																									
加勢蛇川	八反田	31-229-02			年間	<0.001	0.001		4	0.001																									
加勢蛇川	三本杉	31-229-03			年間	<0.001	0.001		4	0.001																									
阿弥陀川	所子	31-230-01			年間	<0.001	0.002		4	0.002																									
阿弥陀川	坊領	31-230-02			年間	<0.001	<0.001		4	<0.001																									
阿弥陀川	前	31-230-03			年間	<0.001	0.001		4	0.001																									
佐陀川	佐陀	31-231-01			年間	0.001	0.015		4	0.002																									
佐陀川	吉長	31-231-02			年間	<0.001	0.005		4	0.006																									
佐陀川	福万	31-231-03			年間	<0.001	0.002		4	0.001																									
鴨川	福守	31-232-01			年間	<0.001	0.003		4	0.002																									
鉢屋川	堺町	31-233-01			年間	0.002	0.003		4	0.003																									
鉢屋川	福吉町	31-233-02			年間	<0.001	0.002		4	0.001																									
鉢屋川	河原町	31-233-03			年間	<0.001	0.001		4	0.001																									
小松谷川	青木	31-234-01			年間	0.004	0.004		1	0.004																									
絵下谷川	東巌城町	31-235-01			年間	0.002	0.003		4	0.003																									
福井川	福井	31-236-01			年間	<0.001	0.02		12	0.003																									
三山口川	高住	31-237-01			年間	<0.001	0.011		12	0.004																									
大江川	船岡大橋下流	31-238-01			年間	0.002	0.002		1	0.002											<0.00006	<0.00006		1	<0.00006										
見槻川	天満橋上流	31-239-01			年間	0.005	0.005		1	0.005											<0.00006	<0.00006		1	<0.00006										
別所川	小林橋	31-240-01			年間	0.002	0.009		6	0.006																									
大正川	大正町	31-241-01			年間	<0.001	0.003		2	0.003																									
多鯰ケ池	東南部	31-401-02			年間	<0.001	0.006		8	0.002																									
中津ダム貯	西部	31-403-01			年間	<0.001	0.007		8	0.003																									
俣野川ダム	堰堤部	31-404-01			年間	<0.001	0.005		8	0.003																									
湖山池	布勢地先	31-501-01			年間	<0.001	0.085		24	0.010																									
湖山池	堀越地先	31-501-02			年間	0.001	0.025		24	0.007																									
湖山池	中央部	31-501-03			年間	0.001	0.063		24	0.009	<0.001	<0.001		1	<0.001	<0.003	<0.003		1	<0.003											<0.00004	<0.00004		1	<0.00004
湖山池	松原地先	31-501-04			年間	<0.001	0.26		24	0.017																									
東郷池	下浅津地先	31-502-01			年間	<0.001	0.007		24	0.003																									
東郷池	中央部	31-502-02			年間	<0.001	0.007		24	0.002											<0.00006	<0.00006		2	<0.00006	<0.0006	<0.0006		2	<0.0006					
東郷池	野花地先	31-502-03			年間	<0.001	0.005		24	0.003																									
東郷池	松崎地先	31-502-04			年間	<0.001	0.003		9	0.002																									
中海及び境	境水道中央部	31-503-01			年間	<0.001	0.005		8	0.003																									
中海及び境	葭津地先	31-503-03			年間	<0.001	0.007		8	0.003											<0.00006	<0.00006		2	<0.00006	<0.0006	<0.0006		2	<0.0006					
中海及び境	米子湾中央部	31-503-04			年間	0.001	0.003		8	0.002																									
美保湾（甲）	境港市福定町地先沖合1．0km	31-601-01			年間	<0.001	0.008		22	0.002																									
美保湾（乙）	境港市昭和町境港防波堤燈台北方0．2Km	31-602-01			年間	<0.001	0.006		22	0.002																									
美保湾（乙）	境港市福定町地先東方4．0km	31-602-02			年間	<0.001	0.007		22	0.002											<0.00006	<0.00006		2	<0.00006	<0.0006	<0.0006		2	<0.0006					
美保湾（乙）	米子市大篠津町地先沖合0．5km	31-602-03			年間	<0.001	0.014		22	0.002																									
美保湾（乙）	日野川河口西方2．0kmの米子市皆生地先0．5km	31-602-04			年間	<0.001	0.006		22	0.002																									
美保湾（乙）	日野川河口地先北方1．0km	31-602-05			年間	<0.001	0.006		22	0.002																									
美保湾（乙）	日野川河口地先北東方1．0km	31-602-06			年間	<0.001	0.008		22	0.002																									
美保湾（乙）	日野川河口東方2．0kmの米子市淀江町佐陀地先0．5km	31-602-07			年間	<0.001	0.008		22	0.003																									
鳥取県地先	岩美町浦富地先1．0km	31-603-01			年間	<0.001	0.001		3	0.001											<0.00006	<0.00006		2	<0.00006	<0.0006	<0.0006		2	<0.0006					
鳥取県地先	鳥取市福部町湯山地先1．0km	31-603-02			年間	<0.001	<0.001		3	<0.001																									
鳥取県地先	鳥取市堀越地先1．0km	31-603-03			年間	<0.001	<0.001		3	<0.001											<0.00006	<0.00006		2	<0.00006	<0.0006	<0.0006		2	<0.0006					
鳥取県地先	鳥取市気高町八幡地先1．0km	31-603-04			年間	<0.001	<0.001		3	<0.001																									
鳥取県地先	湯梨浜町泊地先1．0km	31-603-05			年間	<0.001	0.009		24	0.004											<0.00006	<0.00006		2	<0.00006	<0.0006	<0.0006		2	<0.0006					
鳥取県地先	北栄町松神地先1．0km	31-603-06			年間	<0.001	<0.001		3	<0.001																									
鳥取県地先	北栄町大谷地先1．0km	31-603-07			年間	<0.001	<0.001		3	<0.001																									
鳥取県地先	大山町御崎地先1．0km	31-603-08			年間	<0.001	<0.001		3	<0.001											<0.00006	<0.00006		2	<0.00006	<0.0006	<0.0006		2	<0.0006					
鳥取県地先	賀露港	31-603-80			年間	<0.001	0.042		24	0.004																									

（備考）m:環境基準値を超える検体数、n:総検体数

表4－4 平成30年度 公共用水域質測定結果 地点別総括表 健康項目

水域名（河川名等）	地点名	地点統一番号	カドミウム				全シアン				鉛				六価クロム				砒素				総水銀				アルキル水銀			
			m	n	最大値	平均値	m	n	最大値	平均値	m	n	最大値	平均値	m	n	最大値	平均値	m	n	最大値	平均値	m	n	最大値	平均値	m	n	最大値	平均値
千代川上流	市瀬	31-001-01	0	2	<0.0003	<0.0003	0	2	<0.1	<0.1	0	2	<0.005	<0.005	0	2	<0.005	<0.005	0	2	<0.005	<0.005	0	2	<0.0005	<0.0005	0	2	<0.0005	<0.0005
千代川上流	稲常	31-001-02	0	2	<0.0003	<0.0003	0	2	<0.1	<0.1	0	2	<0.005	<0.005	0	2	<0.005	<0.005	0	2	<0.005	<0.005	0	2	<0.0005	<0.0005				
千代川上流	源太橋	31-001-03	0	2	<0.0003	<0.0003	0	2	<0.1	<0.1	0	2	<0.005	<0.005	0	2	<0.005	<0.005	0	2	<0.005	<0.005	0	2	<0.0005	<0.0005				
千代川上流	毛谷	31-001-51	0	1	<0.0003	<0.0003	0	1	<0.1	<0.1	0	1	<0.005	<0.005	0	1	<0.005	<0.005	0	1	<0.005	<0.005	0	1	<0.0005	<0.0005	0	1	<0.0005	<0.0005
千代川上流	用瀬	31-001-53	0	1	<0.0003	<0.0003	0	1	<0.1	<0.1	0	1	<0.005	<0.005	0	1	<0.005	<0.005	0	1	<0.005	<0.005	0	1	<0.0005	<0.0005				
千代川下流	行徳	31-002-01	0	2	<0.0003	<0.0003	0	2	<0.1	<0.1	0	2	<0.005	<0.005	0	2	<0.005	<0.005	0	2	<0.005	<0.005	0	2	<0.0005	<0.0005				
千代川下流	賀露	31-002-02	0	2	<0.0003	<0.0003	0	2	<0.1	<0.1	0	2	<0.005	<0.005	0	2	<0.005	<0.005	0	2	<0.005	<0.005	0	2	<0.0005	<0.0005				
天神川上流	穴鴨	31-003-01	0	2	<0.0003	<0.0003	0	2	<0.1	<0.1	0	2	<0.005	<0.005	0	2	<0.005	<0.005	0	2	<0.005	<0.005	0	2	<0.0005	<0.0005	0	2	<0.0005	<0.0005
天神川上流	大原	31-003-02	0	2	<0.0003	<0.0003	0	2	<0.1	<0.1	0	2	<0.005	<0.005	0	2	<0.005	<0.005	0	2	<0.005	<0.005	0	2	<0.0005	<0.0005				
天神川下流	小田	31-004-01	0	4	<0.0003	<0.0003	0	4	<0.1	<0.1	0	4	<0.005	<0.005	0	4	<0.005	<0.005	0	4	<0.005	<0.005	0	4	<0.0005	<0.0005				
天神川下流	田後	31-004-02	0	2	<0.0003	<0.0003	0	2	<0.1	<0.1	0	2	<0.005	<0.005	0	2	<0.005	<0.005	0	2	<0.005	<0.005	0	2	<0.0005	<0.0005				
日野川上流	生山	31-005-01	0	2	<0.0003	<0.0003	0	2	<0.1	<0.1	0	2	<0.005	<0.005	0	2	<0.005	<0.005	0	2	<0.005	<0.005	0	2	<0.0005	<0.0005	0	2	<0.0005	<0.0005
日野川上流	溝口	31-005-02	0	2	<0.0003	<0.0003	0	2	<0.1	<0.1	0	2	<0.005	<0.005	0	2	<0.005	<0.005	0	2	<0.005	<0.005	0	2	<0.0005	<0.0005				
日野川上流	八幡	31-005-03	0	2	<0.0003	<0.0003	0	2	<0.1	<0.1	0	2	<0.005	<0.005	0	2	<0.005	<0.005	0	3	<0.005	<0.005	0	2	<0.0005	<0.0005				
日野川上流	矢戸	31-005-51	0	1	<0.0003	<0.0003	0	1	<0.1	<0.1	0	1	<0.005	<0.005	0	1	<0.005	<0.005	0	1	<0.005	<0.005	0	1	<0.0005	<0.0005	0	1	<0.0005	<0.0005
日野川上流	下榎	31-005-52	0	1	<0.0003	<0.0003	0	1	<0.1	<0.1	0	1	<0.005	<0.005	0	1	<0.005	<0.005	0	1	<0.005	<0.005	0	1	<0.0005	<0.0005	0	1	<0.0005	<0.0005
日野川上流	武庫	31-005-53	0	1	<0.0003	<0.0003	0	1	<0.1	<0.1	0	1	<0.005	<0.005	0	1	<0.005	<0.005	0	1	<0.005	<0.005	0	1	<0.0005	<0.0005	0	1	<0.0005	<0.0005
日野川下流	車尾	31-006-01	0	2	<0.0003	<0.0003	0	2	<0.1	<0.1	0	2	<0.005	<0.005	0	2	<0.005	<0.005	0	2	<0.005	<0.005	0	2	<0.0005	<0.0005				
日野川下流	皆生	31-006-02	0	2	<0.0003	<0.0003	0	2	<0.1	<0.1	0	3	<0.005	<0.005	0	2	<0.005	<0.005	0	3	<0.005	<0.005	0	2	<0.0005	<0.0005				
袋川	浜坂	31-201-01	0	2	<0.0003	<0.0003	0	2	<0.1	<0.1	0	2	<0.005	<0.005	0	2	<0.005	<0.005	0	2	<0.005	<0.005	0	2	<0.0005	<0.0005				
袋川	弁天橋	31-201-02	0	1	<0.0003	<0.0003	0	1	<0.1	<0.1	0	1	<0.005	<0.005	0	1	<0.005	<0.005	0	1	<0.005	<0.005	0	1	<0.0005	<0.0005	0	1	<0.0005	<0.0005
袋川	丸山橋	31-201-03	0	1	<0.0003	<0.0003	0	1	<0.1	<0.1	0	1	<0.005	<0.005	0	1	<0.005	<0.005	0	1	<0.005	<0.005	0	1	<0.0005	<0.0005	0	1	<0.0005	<0.0005
袋川	若桜橋	31-201-05	0	1	<0.0003	<0.0003	0	1	<0.1	<0.1	0	1	<0.005	<0.005	0	1	<0.005	<0.005	0	1	<0.005	<0.005	0	1	<0.0005	<0.0005	0	1	<0.0005	<0.0005
袋川	秋里	31-201-08																												
袋川	中郷橋	31-201-09																												
狐川	堀切橋	31-202-01	0	1	<0.0003	<0.0003	0	1	<0.1	<0.1	0	1	<0.005	<0.005	0	1	<0.005	<0.005	0	1	<0.005	<0.005	0	1	<0.0005	<0.0005	0	1	<0.0005	<0.0005
山白川	弥生橋	31-203-01	0	1	<0.0003	<0.0003	0	1	<0.1	<0.1	0	1	<0.005	<0.005	0	1	<0.005	<0.005	0	1	<0.005	<0.005	0	1	<0.0005	<0.0005	0	1	<0.0005	<0.0005
天神川	東雲橋	31-204-01	0	1	<0.0003	<0.0003	0	1	<0.1	<0.1	0	1	<0.005	<0.005	0	1	<0.005	<0.005	0	1	<0.005	<0.005	0	1	<0.0005	<0.0005	0	1	<0.0005	<0.0005
湖山川	賀露南大橋	31-205-01	0	1	<0.0003	<0.0003	0	1	<0.1	<0.1	0	1	<0.005	<0.005	0	1	<0.005	<0.005	0	1	<0.005	<0.005	0	1	<0.0005	<0.0005	0	1	<0.0005	<0.0005
湖山川	湖山橋	31-205-02	0	1	<0.0003	<0.0003	0	1	<0.1	<0.1	0	1	<0.005	<0.005	0	1	<0.005	<0.005	0	1	<0.005	<0.005	0	1	<0.0005	<0.0005	0	1	<0.0005	<0.0005
湖山川	金沢橋	31-205-03	0	1	<0.0003	<0.0003	0	1	<0.1	<0.1	0	1	<0.005	<0.005	0	1	<0.005	<0.005	0	1	<0.005	<0.005	0	1	<0.0005	<0.0005	0	1	<0.0005	<0.0005
枝川	松原橋	31-206-01	0	1	<0.0003	<0.0003	0	1	<0.1	<0.1	0	1	<0.005	<0.005	0	1	<0.005	<0.005	0	1	<0.005	<0.005	0	1	<0.0005	<0.0005	0	1	<0.0005	<0.0005
野坂川	安長橋	31-207-01	0	1	<0.0003	<0.0003	0	1	<0.1	<0.1	0	1	<0.005	<0.005	0	1	<0.005	<0.005	0	1	<0.005	<0.005	0	1	<0.0005	<0.0005	0	1	<0.0005	<0.0005
新袋川	美保橋	31-208-01	0	2	<0.0003	<0.0003	0	2	<0.1	<0.1	0	2	<0.005	<0.005	0	2	<0.005	<0.005	0	2	<0.005	<0.005	0	2	<0.0005	<0.0005				
新袋川	面影橋	31-208-02	0	1	<0.0003	<0.0003	0	1	<0.1	<0.1	0	1	<0.005	<0.005	0	1	<0.005	<0.005	0	1	<0.005	<0.005	0	1	<0.0005	<0.0005	0	1	<0.0005	<0.0005
有富川	津浪橋	31-209-01	0	1	<0.0003	<0.0003	0	1	<0.1	<0.1	0	1	<0.005	<0.005	0	1	<0.005	<0.005	0	1	<0.005	<0.005	0	1	<0.0005	<0.0005	0	1	<0.0005	<0.0005
大路川	西大路橋	31-210-02	0	1	<0.0003	<0.0003	0	1	<0.1	<0.1	0	1	<0.005	<0.005	0	1	<0.005	<0.005	0	1	<0.005	<0.005	0	1	<0.0005	<0.0005	0	1	<0.0005	<0.0005
砂見川	長谷橋	31-211-01	0	1	<0.0003	<0.0003	0	1	<0.1	<0.1	0	1	<0.005	<0.005	0	1	<0.005	<0.005	0	1	<0.005	<0.005	0	1	<0.0005	<0.0005	0	1	<0.0005	<0.0005
八東川	片山	31-212-01	0	1	<0.0003	<0.0003	0	1	<0.1	<0.1	0	1	<0.005	<0.005	0	1	<0.005	<0.005	0	1	<0.005	<0.005	0	1	<0.0005	<0.0005	0	1	<0.0005	<0.0005
八東川	万代寺	31-212-02	0	1	<0.0003	<0.0003	0	1	<0.1	<0.1	0	1	<0.005	<0.005	0	1	<0.005	<0.005	0	1	<0.005	<0.005	0	1	<0.0005	<0.0005	0	1	<0.0005	<0.0005
八東川	岸野	31-212-03	0	1	<0.0003	<0.0003	0	1	<0.1	<0.1	0	1	<0.005	<0.005	0	1	<0.005	<0.005	0	1	<0.005	<0.005	0	1	<0.0005	<0.0005	0	1	<0.0005	<0.0005
私都川	下門尾	31-213-01	0	1	<0.0003	<0.0003	0	1	<0.1	<0.1	0	1	<0.005	<0.005	0	1	<0.005	<0.005	0	1	<0.005	<0.005	0	1	<0.0005	<0.0005	0	1	<0.0005	<0.0005
佐治川	小原	31-214-01	0	1	<0.0003	<0.0003	0	1	<0.1	<0.1	0	1	<0.005	<0.005	0	1	<0.005	<0.005	0	1	<0.005	<0.005	0	1	<0.0005	<0.0005	0	1	<0.0005	<0.0005
小鴨川	今西	31-216-04	0	1	<0.0003	<0.0003	0	1	<0.1	<0.1	0	1	<0.005	<0.005	0	1	<0.005	<0.005	0	1	<0.005	<0.005	0	1	<0.0005	<0.0005	0	1	<0.0005	<0.0005
玉川	巌城	31-217-01	0	2	<0.0003	<0.0003	0	2	<0.1	<0.1	0	2	<0.005	<0.005	0	2	<0.005	<0.005	0	2	<0.005	<0.005	0	2	<0.0005	<0.0005	0	2	<0.0005	<0.0005
玉川	宮川町	31-217-02	0	2	<0.0003	<0.0003	0	2	<0.1	<0.1	0	2	<0.005	<0.005	0	2	<0.005	<0.005	0	2	<0.005	<0.005	0	2	<0.0005	<0.0005	0	2	<0.0005	<0.0005
玉川	西仲町	31-217-03	0	2	<0.0003	<0.0003	0	2	<0.1	<0.1	0	2	<0.005	<0.005	0	2	<0.005	<0.005	0	2	<0.005	<0.005	0	2	<0.0005	<0.0005	0	2	<0.0005	<0.0005
玉川	余戸谷町	31-217-04	0	2	<0.0003	<0.0003	0	2	<0.1	<0.1	0	2	<0.005	<0.005	0	2	<0.005	<0.005	0	2	<0.005	<0.005	0	2	<0.0005	<0.0005	0	2	<0.0005	<0.0005
玉川	八幡町	31-217-05	0	2	<0.0003	<0.0003	0	2	<0.1	<0.1	0	2	<0.005	<0.005	0	2	<0.005	<0.005	0	2	<0.005	<0.005	0	2	<0.0005	<0.0005	0	2	<0.0005	<0.0005
三徳川	大瀬	31-218-01	0	1	<0.0003	<0.0003	0	1	<0.1	<0.1	0	1	<0.005	<0.005	0	1	<0.005	<0.005	0	2	<0.005	<0.005	0	1	<0.0005	<0.0005	0	1	<0.0005	<0.0005
三徳川	片柴（小鹿川合流後）	31-218-02	0	1	<0.0003	<0.0003	0	1	<0.1	<0.1	0	1	<0.005	<0.005	0	1	<0.005	<0.005	0	1	<0.005	<0.005	0	1	<0.0005	<0.0005	0	1	<0.0005	<0.0005
加茂川	森	31-219-01	0	1	<0.0003	<0.0003	0	1	<0.1	<0.1	0	1	<0.005	<0.005	0	1	<0.005	<0.005	0	1	<0.005	<0.005	0	1	<0.0005	<0.0005	0	1	<0.0005	<0.0005
法勝寺川	福市	31-220-01	0	2	<0.0003	<0.0003	0	2	<0.1	<0.1	0	3	<0.005	<0.005	0	2	<0.005	<0.005	0	2	<0.005	<0.005	0	2	<0.0005	<0.0005				
法勝寺川	法勝寺	31-220-02	0	2	<0.0003	<0.0003	0	2	<0.1	<0.1	0	2	<0.005	<0.005	0	2	<0.005	<0.005	0	2	<0.005	<0.005	0	2	<0.0005	<0.0005				
板井原川	高尾	31-221-01	0	1	<0.0003	<0.0003	0	1	<0.1	<0.1	0	1	<0.005	<0.005	0	1	<0.005	<0.005	0	1	<0.005	<0.005	0	1	<0.0005	<0.0005	0	1	<0.0005	<0.0005
旧加茂川	灘町橋	31-222-01	0	2	<0.0003	<0.0003	0	2	<0.1	<0.1	0	2	<0.005	<0.005	0	2	<0.005	<0.005	0	2	<0.005	<0.005	0	2	<0.0005	<0.0005	0	2	<0.0005	<0.0005
旧加茂川	天神橋	31-222-02	0	2	<0.0003	<0.0003	0	2	<0.1	<0.1	0	2	<0.005	<0.005	0	2	<0.005	<0.005	0	2	<0.005	<0.005	0	2	<0.0005	<0.0005	0	2	<0.0005	<0.0005
旧加茂川	旭橋	31-222-03	0	2	<0.0003	<0.0003	0	2	<0.1	<0.1	0	2	<0.005	<0.005	0	2	<0.005	<0.005	0	2	<0.005	<0.005	0	2	<0.0005	<0.0005	0	2	<0.0005	<0.0005
旧加茂川	土橋	31-222-04	0	2	<0.0003	<0.0003	0	2	<0.1	<0.1	0	2	<0.005	<0.005	0	2	<0.005	<0.005	0	2	<0.005	<0.005	0	2	<0.0005	<0.0005	0	2	<0.0005	<0.0005
旧加茂川	加茂川橋	31-222-05	0	2	<0.0003	<0.0003	0	2	<0.1	<0.1	0	2	<0.005	<0.005	0	2	<0.005	<0.005	0	2	<0.005	<0.005	0	2	<0.0005	<0.0005	0	2	<0.0005	<0.0005
加茂川	猿土手橋	31-223-01	0	1	<0.0003	<0.0003	0	1	<0.1	<0.1	0	1	<0.005	<0.005	0	1	<0.005	<0.005	0	1	<0.005	<0.005	0	1	<0.0005	<0.0005				

(備考)m:環境基準値を超える検体数、n:総検体数

表4－4 平成30年度 公共用水域質測定結果 地点別総括表 健康項目

水域名（河川名等）	地点名	地点統一番号	PCB				ジクロロメタン				四塩化炭素				1,2-ジクロロエタン				1,1-ジクロロエチレン				シス-1,2-ジクロロエチレン				1,1,1-トリクロロエタン			
			m	n	最大値	平均値	m	n	最大値	平均値	m	n	最大値	平均値	m	n	最大値	平均値	m	n	最大値	平均値	m	n	最大値	平均値	m	n	最大値	平均値
千代川上流	市瀬	31-001-01	0	2	<0.0005	<0.0005	0	2	<0.002	<0.002	0	2	<0.0002	<0.0002	0	2	<0.0004	<0.0004	0	2	<0.002	<0.002	0	2	<0.004	<0.004	0	2	<0.0005	<0.0005
千代川上流	稲常	31-001-02	0	1	<0.0005	<0.0005	0	1	<0.002	<0.002	0	1	<0.0002	<0.0002	0	1	<0.0004	<0.0004	0	1	<0.002	<0.002	0	1	<0.004	<0.004	0	1	<0.0005	<0.0005
千代川上流	源太橋	31-001-03	0	1	<0.0005	<0.0005	0	2	<0.002	<0.002	0	2	<0.0002	<0.0002	0	2	<0.0004	<0.0004	0	2	<0.002	<0.002	0	2	<0.004	<0.004	0	2	<0.0005	<0.0005
千代川上流	毛谷	31-001-51	0	1	<0.0005	<0.0005	0	1	<0.002	<0.002	0	1	<0.0002	<0.0002	0	1	<0.0004	<0.0004	0	1	<0.002	<0.002	0	1	<0.004	<0.004	0	1	<0.0005	<0.0005
千代川上流	用瀬	31-001-53	0	1	<0.0005	<0.0005	0	1	<0.002	<0.002	0	1	<0.0002	<0.0002	0	1	<0.0004	<0.0004	0	1	<0.002	<0.002	0	1	<0.004	<0.004	0	1	<0.0005	<0.0005
千代川下流	行徳	31-002-01	0	1	<0.0005	<0.0005	0	2	<0.002	<0.002	0	2	<0.0002	<0.0002	0	2	<0.0004	<0.0004	0	2	<0.002	<0.002	0	2	<0.004	<0.004	0	2	<0.0005	<0.0005
千代川下流	賀露	31-002-02	0	1	<0.0005	<0.0005	0	1	<0.002	<0.002	0	1	<0.0002	<0.0002	0	1	<0.0004	<0.0004	0	1	<0.002	<0.002	0	1	<0.004	<0.004	0	1	<0.0005	<0.0005
天神川上流	穴鴨	31-003-01	0	2	<0.0005	<0.0005	0	2	<0.002	<0.002	0	2	<0.0002	<0.0002	0	2	<0.0004	<0.0004	0	2	<0.002	<0.002	0	2	<0.004	<0.004	0	2	<0.0005	<0.0005
天神川上流	大原	31-003-02	0	1	<0.0005	<0.0005	0	1	<0.002	<0.002	0	1	<0.0002	<0.0002	0	1	<0.0004	<0.0004	0	1	<0.002	<0.002	0	1	<0.004	<0.004	0	1	<0.0005	<0.0005
天神川下流	小田	31-004-01	0	1	<0.0005	<0.0005	0	1	<0.002	<0.002	0	1	<0.0002	<0.0002	0	1	<0.0004	<0.0004	0	1	<0.002	<0.002	0	1	<0.004	<0.004	0	1	<0.0005	<0.0005
天神川下流	田後	31-004-02	0	1	<0.0005	<0.0005	0	1	<0.002	<0.002	0	1	<0.0002	<0.0002	0	1	<0.0004	<0.0004	0	1	<0.002	<0.002	0	1	<0.004	<0.004	0	1	<0.0005	<0.0005
日野川上流	生山	31-005-01	0	2	<0.0005	<0.0005	0	2	<0.002	<0.002	0	2	<0.0002	<0.0002	0	2	<0.0004	<0.0004	0	2	<0.002	<0.002	0	2	<0.004	<0.004	0	2	<0.0005	<0.0005
日野川上流	溝口	31-005-02	0	1	<0.0005	<0.0005	0	1	<0.002	<0.002	0	1	<0.0002	<0.0002	0	1	<0.0004	<0.0004	0	1	<0.002	<0.002	0	1	<0.004	<0.004	0	1	<0.0005	<0.0005
日野川上流	八幡	31-005-03	0	1	<0.0005	<0.0005	0	1	<0.002	<0.002	0	1	<0.0002	<0.0002	0	1	<0.0004	<0.0004	0	1	<0.002	<0.002	0	1	<0.004	<0.004	0	1	<0.0005	<0.0005
日野川上流	矢戸	31-005-51	0	1	<0.0005	<0.0005	0	1	<0.002	<0.002	0	1	<0.0002	<0.0002	0	1	<0.0004	<0.0004	0	1	<0.002	<0.002	0	1	<0.004	<0.004	0	1	<0.0005	<0.0005
日野川上流	下榎	31-005-52	0	1	<0.0005	<0.0005	0	1	<0.002	<0.002	0	1	<0.0002	<0.0002	0	1	<0.0004	<0.0004	0	1	<0.002	<0.002	0	1	<0.004	<0.004	0	1	<0.0005	<0.0005
日野川上流	武庫	31-005-53	0	1	<0.0005	<0.0005	0	1	<0.002	<0.002	0	1	<0.0002	<0.0002	0	1	<0.0004	<0.0004	0	1	<0.002	<0.002	0	1	<0.004	<0.004	0	1	<0.0005	<0.0005
日野川下流	車尾	31-006-01	0	1	<0.0005	<0.0005	0	1	<0.002	<0.002	0	1	<0.0002	<0.0002	0	1	<0.0004	<0.0004	0	1	<0.002	<0.002	0	1	<0.004	<0.004	0	1	<0.0005	<0.0005
日野川下流	皆生	31-006-02	0	1	<0.0005	<0.0005	0	1	<0.002	<0.002	0	1	<0.0002	<0.0002	0	1	<0.0004	<0.0004	0	1	<0.002	<0.002	0	1	<0.004	<0.004	0	1	<0.0005	<0.0005
袋川	浜坂	31-201-01	0	1	<0.0005	<0.0005	0	1	<0.002	<0.002	0	1	<0.0002	<0.0002	0	1	<0.0004	<0.0004	0	1	<0.002	<0.002	0	1	<0.004	<0.004	0	1	<0.0005	<0.0005
袋川	弁天橋	31-201-02					0	1	<0.002	<0.002	0	1	<0.0002	<0.0002	0	1	<0.0004	<0.0004	0	1	<0.002	<0.002	0	1	<0.004	<0.004	0	1	<0.0005	<0.0005
袋川	丸山橋	31-201-03	0	1	<0.0005	<0.0005	0	1	<0.002	<0.002	0	1	<0.0002	<0.0002	0	1	<0.0004	<0.0004	0	1	<0.002	<0.002	0	1	<0.004	<0.004	0	1	<0.0005	<0.0005
袋川	若桜橋	31-201-05					0	1	<0.002	<0.002	0	1	<0.0002	<0.0002	0	1	<0.0004	<0.0004	0	1	<0.002	<0.002	0	1	<0.004	<0.004	0	1	<0.0005	<0.0005
袋川	秋里	31-201-08																												
袋川	中郷橋	31-201-09																												
狐川	堀切橋	31-202-01					0	1	<0.002	<0.002	0	1	<0.0002	<0.0002	0	1	<0.0004	<0.0004	0	1	<0.002	<0.002	0	1	<0.004	<0.004	0	1	<0.0005	<0.0005
山白川	弥生橋	31-203-01	0	1	<0.0005	<0.0005	0	1	<0.002	<0.002	0	1	<0.0002	<0.0002	0	1	<0.0004	<0.0004	0	1	<0.002	<0.002	0	1	<0.004	<0.004	0	1	<0.0005	<0.0005
天神川	東雲橋	31-204-01	0	1	<0.0005	<0.0005	0	1	<0.002	<0.002	0	1	<0.0002	<0.0002	0	1	<0.0004	<0.0004	0	1	<0.002	<0.002	0	1	<0.004	<0.004	0	1	<0.0005	<0.0005
湖山川	賀露南大橋	31-205-01					0	1	<0.002	<0.002	0	1	<0.0002	<0.0002	0	1	<0.0004	<0.0004	0	1	<0.002	<0.002	0	1	<0.004	<0.004	0	1	<0.0005	<0.0005
湖山川	湖山橋	31-205-02					0	1	<0.002	<0.002	0	1	<0.0002	<0.0002	0	1	<0.0004	<0.0004	0	1	<0.002	<0.002	0	1	<0.004	<0.004	0	1	<0.0005	<0.0005
湖山川	金沢橋	31-205-03					0	1	<0.002	<0.002	0	1	<0.0002	<0.0002	0	1	<0.0004	<0.0004	0	1	<0.002	<0.002	0	1	<0.004	<0.004	0	1	<0.0005	<0.0005
枝川	松原橋	31-206-01					0	1	<0.002	<0.002	0	1	<0.0002	<0.0002	0	1	<0.0004	<0.0004	0	1	<0.002	<0.002	0	1	<0.004	<0.004	0	1	<0.0005	<0.0005
野坂川	安長橋	31-207-01					0	1	<0.002	<0.002	0	1	<0.0002	<0.0002	0	1	<0.0004	<0.0004	0	1	<0.002	<0.002	0	1	<0.004	<0.004	0	1	<0.0005	<0.0005
新袋川	美保橋	31-208-01	0	2	<0.0005	<0.0005	0	2	<0.002	<0.002	0	2	<0.0002	<0.0002	0	2	<0.0004	<0.0004	0	2	<0.002	<0.002	0	2	<0.004	<0.004	0	2	<0.0005	<0.0005
新袋川	面影橋	31-208-02					0	1	<0.002	<0.002	0	1	<0.0002	<0.0002	0	1	<0.0004	<0.0004	0	1	<0.002	<0.002	0	1	<0.004	<0.004	0	1	<0.0005	<0.0005
有富川	津浪橋	31-209-01					0	1	<0.002	<0.002	0	1	<0.0002	<0.0002	0	1	<0.0004	<0.0004	0	1	<0.002	<0.002	0	1	<0.004	<0.004	0	1	<0.0005	<0.0005
大路川	西大路橋	31-210-02	0	1	<0.0005	<0.0005	0	1	<0.002	<0.002	0	1	<0.0002	<0.0002	0	1	<0.0004	<0.0004	0	1	<0.002	<0.002	0	1	<0.004	<0.004	0	1	<0.0005	<0.0005
砂見川	長谷橋	31-211-01					0	1	<0.002	<0.002	0	1	<0.0002	<0.0002	0	1	<0.0004	<0.0004	0	1	<0.002	<0.002	0	1	<0.004	<0.004	0	1	<0.0005	<0.0005
八東川	片山	31-212-01	0	1	<0.0005	<0.0005	0	1	<0.002	<0.002	0	1	<0.0002	<0.0002	0	1	<0.0004	<0.0004	0	1	<0.002	<0.002	0	1	<0.004	<0.004	0	1	<0.0005	<0.0005
八東川	万代寺	31-212-02	0	1	<0.0005	<0.0005	0	1	<0.002	<0.002	0	1	<0.0002	<0.0002	0	1	<0.0004	<0.0004	0	1	<0.002	<0.002	0	1	<0.004	<0.004	0	1	<0.0005	<0.0005
八東川	岸野	31-212-03	0	1	<0.0005	<0.0005	0	1	<0.002	<0.002	0	1	<0.0002	<0.0002	0	1	<0.0004	<0.0004	0	1	<0.002	<0.002	0	1	<0.004	<0.004	0	1	<0.0005	<0.0005
私都川	下門尾	31-213-01	0	1	<0.0005	<0.0005	0	1	<0.002	<0.002	0	1	<0.0002	<0.0002	0	1	<0.0004	<0.0004	0	1	<0.002	<0.002	0	1	<0.004	<0.004	0	1	<0.0005	<0.0005
佐治川	小原	31-214-01	0	1	<0.0005	<0.0005	0	1	<0.002	<0.002	0	1	<0.0002	<0.0002	0	1	<0.0004	<0.0004	0	1	<0.002	<0.002	0	1	<0.004	<0.004	0	1	<0.0005	<0.0005
小鴨川	今西	31-216-04	0	1	<0.0005	<0.0005	0	1	<0.002	<0.002	0	1	<0.0002	<0.0002	0	1	<0.0004	<0.0004	0	1	<0.002	<0.002	0	1	<0.004	<0.004	0	1	<0.0005	<0.0005
玉川	巌城	31-217-01	0	2	<0.0005	<0.0005	0	2	<0.002	<0.002	0	2	<0.0002	<0.0002	0	2	<0.0004	<0.0004	0	2	<0.002	<0.002	0	2	<0.004	<0.004	0	2	<0.0005	<0.0005
玉川	宮川町	31-217-02					0	2	<0.002	<0.002	0	2	<0.0002	<0.0002	0	2	<0.0004	<0.0004	0	2	<0.002	<0.002	0	2	<0.004	<0.004	0	2	<0.0005	<0.0005
玉川	西仲町	31-217-03					0	2	<0.002	<0.002	0	2	<0.0002	<0.0002	0	2	<0.0004	<0.0004	0	2	<0.002	<0.002	0	2	<0.004	<0.004	0	2	<0.0005	<0.0005
玉川	余戸谷町	31-217-04					0	2	<0.002	<0.002	0	2	<0.0002	<0.0002	0	2	<0.0004	<0.0004	0	2	<0.002	<0.002	0	2	<0.004	<0.004	0	2	<0.0005	<0.0005
玉川	八幡町	31-217-05					0	2	<0.002	<0.002	0	2	<0.0002	<0.0002	0	2	<0.0004	<0.0004	0	2	<0.002	<0.002	0	2	<0.004	<0.004	0	2	<0.0005	<0.0005
三徳川	大瀬	31-218-01	0	1	<0.0005	<0.0005	0	1	<0.002	<0.002	0	1	<0.0002	<0.0002	0	1	<0.0004	<0.0004	0	1	<0.002	<0.002	0	1	<0.004	<0.004	0	1	<0.0005	<0.0005
三徳川	片柴（小鹿川合流後）	31-218-02	0	1	<0.0005	<0.0005	0	1	<0.002	<0.002	0	1	<0.0002	<0.0002	0	1	<0.0004	<0.0004	0	1	<0.002	<0.002	0	1	<0.004	<0.004	0	1	<0.0005	<0.0005
加茂川	森	31-219-01	0	1	<0.0005	<0.0005	0	1	<0.002	<0.002	0	1	<0.0002	<0.0002	0	1	<0.0004	<0.0004	0	1	<0.002	<0.002	0	1	<0.004	<0.004	0	1	<0.0005	<0.0005
法勝寺川	福市	31-220-01	0	1	<0.0005	<0.0005	0	1	<0.002	<0.002	0	1	<0.0002	<0.0002	0	1	<0.0004	<0.0004	0	1	<0.002	<0.002	0	1	<0.004	<0.004	0	1	<0.0005	<0.0005
法勝寺川	法勝寺	31-220-02	0	1	<0.0005	<0.0005	0	1	<0.002	<0.002	0	1	<0.0002	<0.0002	0	1	<0.0004	<0.0004	0	1	<0.002	<0.002	0	1	<0.004	<0.004	0	1	<0.0005	<0.0005
板井原川	高尾	31-221-01	0	1	<0.0005	<0.0005	0	1	<0.002	<0.002	0	1	<0.0002	<0.0002	0	1	<0.0004	<0.0004	0	1	<0.002	<0.002	0	1	<0.004	<0.004	0	1	<0.0005	<0.0005
旧加茂川	灘町橋	31-222-01					0	2	<0.002	<0.002	0	2	<0.0002	<0.0002	0	2	<0.0004	<0.0004	0	2	<0.002	<0.002	0	2	<0.004	<0.004	0	2	<0.0005	<0.0005
旧加茂川	天神橋	31-222-02					0	2	<0.002	<0.002	0	2	<0.0002	<0.0002	0	2	<0.0004	<0.0004	0	2	<0.002	<0.002	0	2	<0.004	<0.004	0	2	<0.0005	<0.0005
旧加茂川	旭橋	31-222-03	0	2	<0.0005	<0.0005	0	2	<0.002	<0.002	0	2	<0.0002	<0.0002	0	2	<0.0004	<0.0004	0	2	<0.002	<0.002	0	2	<0.004	<0.004	0	2	<0.0005	<0.0005
旧加茂川	土橋	31-222-04					0	2	<0.002	<0.002	0	2	<0.0002	<0.0002	0	2	<0.0004	<0.0004	0	2	<0.002	<0.002	0	2	<0.004	<0.004	0	2	<0.0005	<0.0005
旧加茂川	加茂川橋	31-222-05					0	2	<0.002	<0.002	0	2	<0.0002	<0.0002	0	2	<0.0004	<0.0004	0	2	<0.002	<0.002	0	2	<0.004	<0.004	0	2	<0.0005	<0.0005
加茂川	猿土手橋	31-223-01																												

（備考）m:環境基準値を超える検体数、n:総検体数

表4－4 平成30年度 公共用水域質測定結果 地点別総括表 健康項目

水域名（河川名等）	地点名	地点統一番号	1,1,2-トリクロロエタン				トリクロロエチレン				テトラクロロエチレン				1,3-ジクロロプロペン				チウラム				シマジン				チオベンカルブ			
			m	n	最大値	平均値	m	n	最大値	平均値	m	n	最大値	平均値	m	n	最大値	平均値	m	n	最大値	平均値	m	n	最大値	平均値	m	n	最大値	平均値
千代川上流	市瀬	31-001-01	0	2	<0.0006	<0.0006	0	2	<0.002	<0.002	0	2	<0.0005	<0.0005	0	2	<0.0002	<0.0002	0	2	<0.0006	<0.0006	0	2	<0.0003	<0.0003	0	2	<0.002	<0.002
千代川上流	稲常	31-001-02	0	1	<0.0006	<0.0006	0	1	<0.002	<0.002	0	1	<0.0005	<0.0005	0	1	<0.0002	<0.0002	0	1	<0.0006	<0.0006	0	1	<0.0003	<0.0003	0	1	<0.002	<0.002
千代川上流	源太橋	31-001-03	0	2	<0.0006	<0.0006	0	2	<0.002	<0.002	0	2	<0.0005	<0.0005	0	2	<0.0002	<0.0002	0	2	<0.0006	<0.0006	0	2	<0.0003	<0.0003	0	2	<0.002	<0.002
千代川上流	毛谷	31-001-51	0	1	<0.0006	<0.0006	0	1	<0.002	<0.002	0	1	<0.0005	<0.0005	0	1	<0.0002	<0.0002	0	1	<0.0006	<0.0006	0	1	<0.0003	<0.0003	0	1	<0.002	<0.002
千代川上流	用瀬	31-001-53	0	1	<0.0006	<0.0006	0	1	<0.002	<0.002	0	1	<0.0005	<0.0005	0	1	<0.0002	<0.0002	0	1	<0.0006	<0.0006	0	1	<0.0003	<0.0003	0	1	<0.002	<0.002
千代川下流	行徳	31-002-01	0	2	<0.0006	<0.0006	0	2	<0.002	<0.002	0	2	<0.0005	<0.0005	0	2	<0.0002	<0.0002	0	2	<0.0006	<0.0006	0	2	<0.0003	<0.0003	0	2	<0.002	<0.002
千代川下流	賀露	31-002-02	0	1	<0.0006	<0.0006	0	1	<0.002	<0.002	0	1	<0.0005	<0.0005	0	1	<0.0002	<0.0002	0	1	<0.0006	<0.0006	0	1	<0.0003	<0.0003	0	1	<0.002	<0.002
天神川上流	穴鴨	31-003-01	0	2	<0.0006	<0.0006	0	2	<0.002	<0.002	0	2	<0.0005	<0.0005	0	2	<0.0002	<0.0002	0	2	<0.0006	<0.0006	0	2	<0.0003	<0.0003	0	2	<0.002	<0.002
天神川上流	大原	31-003-02	0	1	<0.0006	<0.0006	0	1	<0.002	<0.002	0	1	<0.0005	<0.0005	0	1	<0.0002	<0.0002	0	1	<0.0006	<0.0006	0	1	<0.0003	<0.0003	0	1	<0.002	<0.002
天神川下流	小田	31-004-01	0	1	<0.0006	<0.0006	0	1	<0.002	<0.002	0	1	<0.0005	<0.0005	0	1	<0.0002	<0.0002	0	1	<0.0006	<0.0006	0	1	<0.0003	<0.0003	0	1	<0.002	<0.002
天神川下流	田後	31-004-02	0	1	<0.0006	<0.0006	0	1	<0.002	<0.002	0	1	<0.0005	<0.0005	0	1	<0.0002	<0.0002	0	1	<0.0006	<0.0006	0	1	<0.0003	<0.0003	0	1	<0.002	<0.002
日野川上流	生山	31-005-01	0	2	<0.0006	<0.0006	0	2	<0.002	<0.002	0	2	<0.0005	<0.0005	0	2	<0.0002	<0.0002	0	2	<0.0006	<0.0006	0	2	<0.0003	<0.0003	0	2	<0.002	<0.002
日野川上流	溝口	31-005-02	0	1	<0.0006	<0.0006	0	1	<0.002	<0.002	0	1	<0.0005	<0.0005	0	1	<0.0002	<0.0002	0	1	<0.0006	<0.0006	0	1	<0.0003	<0.0003	0	1	<0.002	<0.002
日野川上流	八幡	31-005-03	0	1	<0.0006	<0.0006	0	1	<0.002	<0.002	0	1	<0.0005	<0.0005	0	1	<0.0002	<0.0002	0	1	<0.0006	<0.0006	0	1	<0.0003	<0.0003	0	1	<0.002	<0.002
日野川上流	矢戸	31-005-51	0	1	<0.0006	<0.0006	0	1	<0.002	<0.002	0	1	<0.0005	<0.0005	0	1	<0.0002	<0.0002	0	1	<0.0006	<0.0006	0	1	<0.0003	<0.0003	0	1	<0.002	<0.002
日野川上流	下榎	31-005-52	0	1	<0.0006	<0.0006	0	1	<0.002	<0.002	0	1	<0.0005	<0.0005	0	1	<0.0002	<0.0002	0	1	<0.0006	<0.0006	0	1	<0.0003	<0.0003	0	1	<0.002	<0.002
日野川上流	武庫	31-005-53	0	1	<0.0006	<0.0006	0	1	<0.002	<0.002	0	1	<0.0005	<0.0005	0	1	<0.0002	<0.0002	0	1	<0.0006	<0.0006	0	1	<0.0003	<0.0003	0	1	<0.002	<0.002
日野川下流	車尾	31-006-01	0	1	<0.0006	<0.0006	0	1	<0.002	<0.002	0	1	<0.0005	<0.0005	0	1	<0.0002	<0.0002	0	1	<0.0006	<0.0006	0	1	<0.0003	<0.0003	0	1	<0.002	<0.002
日野川下流	皆生	31-006-02	0	1	<0.0006	<0.0006	0	1	<0.002	<0.002	0	1	<0.0005	<0.0005	0	1	<0.0002	<0.0002	0	1	<0.0006	<0.0006	0	1	<0.0003	<0.0003	0	1	<0.002	<0.002
袋川	浜坂	31-201-01	0	1	<0.0006	<0.0006	0	1	<0.002	<0.002	0	1	<0.0005	<0.0005	0	1	<0.0002	<0.0002	0	1	<0.0006	<0.0006	0	1	<0.0003	<0.0003	0	1	<0.002	<0.002
袋川	弁天橋	31-201-02	0	1	<0.0006	<0.0006	0	1	<0.002	<0.002	0	1	<0.0005	<0.0005	0	1	<0.0002	<0.0002	0	1	<0.0006	<0.0006	0	1	<0.0003	<0.0003	0	1	<0.002	<0.002
袋川	丸山橋	31-201-03	0	1	<0.0006	<0.0006	0	1	<0.002	<0.002	0	1	<0.0005	<0.0005	0	1	<0.0002	<0.0002	0	1	<0.0006	<0.0006	0	1	<0.0003	<0.0003	0	1	<0.002	<0.002
袋川	若桜橋	31-201-05	0	1	<0.0006	<0.0006	0	1	<0.002	<0.002	0	1	<0.0005	<0.0005	0	1	<0.0002	<0.0002	0	1	<0.0006	<0.0006	0	1	<0.0003	<0.0003	0	1	<0.002	<0.002
袋川	秋里	31-201-08																												
袋川	中郷橋	31-201-09																												
狐川	堀切橋	31-202-01	0	1	<0.0006	<0.0006	0	1	<0.002	<0.002	0	1	<0.0005	<0.0005	0	1	<0.0002	<0.0002												
山白川	弥生橋	31-203-01	0	1	<0.0006	<0.0006	0	1	<0.002	<0.002	0	1	<0.0005	<0.0005	0	1	<0.0002	<0.0002	0	1	<0.0006	<0.0006	0	1	<0.0003	<0.0003	0	1	<0.002	<0.002
天神川	東雲橋	31-204-01	0	1	<0.0006	<0.0006	0	1	<0.002	<0.002	0	1	<0.0005	<0.0005	0	1	<0.0002	<0.0002												
湖山川	賀露南大橋	31-205-01	0	1	<0.0006	<0.0006	0	1	<0.002	<0.002	0	1	<0.0005	<0.0005	0	1	<0.0002	<0.0002												
湖山川	湖山橋	31-205-02	0	1	<0.0006	<0.0006	0	1	<0.002	<0.002	0	1	<0.0005	<0.0005	0	1	<0.0002	<0.0002												
湖山川	金沢橋	31-205-03	0	1	<0.0006	<0.0006	0	1	<0.002	<0.002	0	1	<0.0005	<0.0005	0	1	<0.0002	<0.0002												
枝川	松原橋	31-206-01	0	1	<0.0006	<0.0006	0	1	<0.002	<0.002	0	1	<0.0005	<0.0005	0	1	<0.0002	<0.0002												
野坂川	安長橋	31-207-01	0	1	<0.0006	<0.0006	0	1	<0.002	<0.002	0	1	<0.0005	<0.0005	0	1	<0.0002	<0.0002												
新袋川	美保橋	31-208-01	0	2	<0.0006	<0.0006	0	2	<0.002	<0.002	0	2	<0.0005	<0.0005	0	2	<0.0002	<0.0002	0	2	<0.0006	<0.0006	0	2	<0.0003	<0.0003	0	2	<0.002	<0.002
新袋川	面影橋	31-208-02	0	1	<0.0006	<0.0006	0	1	<0.002	<0.002	0	1	<0.0005	<0.0005	0	1	<0.0002	<0.0002												
有富川	津浪橋	31-209-01	0	1	<0.0006	<0.0006	0	1	<0.002	<0.002	0	1	<0.0005	<0.0005	0	1	<0.0002	<0.0002												
大路川	西大路橋	31-210-02	0	1	<0.0006	<0.0006	0	1	<0.002	<0.002	0	1	<0.0005	<0.0005	0	1	<0.0002	<0.0002	0	1	<0.0006	<0.0006	0	1	<0.0003	<0.0003	0	1	<0.002	<0.002
砂見川	長谷橋	31-211-01	0	1	<0.0006	<0.0006	0	1	<0.002	<0.002	0	1	<0.0005	<0.0005	0	1	<0.0002	<0.0002												
八東川	片山	31-212-01	0	1	<0.0006	<0.0006	0	1	<0.002	<0.002	0	1	<0.0005	<0.0005	0	1	<0.0002	<0.0002	0	1	<0.0006	<0.0006	0	1	<0.0003	<0.0003	0	1	<0.002	<0.002
八東川	万代寺	31-212-02	0	1	<0.0006	<0.0006	0	1	<0.002	<0.002	0	1	<0.0005	<0.0005	0	1	<0.0002	<0.0002	0	1	<0.0006	<0.0006	0	1	<0.0003	<0.0003	0	1	<0.002	<0.002
八東川	岸野	31-212-03	0	1	<0.0006	<0.0006	0	1	<0.002	<0.002	0	1	<0.0005	<0.0005	0	1	<0.0002	<0.0002	0	1	<0.0006	<0.0006	0	1	<0.0003	<0.0003	0	1	<0.002	<0.002
私都川	下門尾	31-213-01	0	1	<0.0006	<0.0006	0	1	<0.002	<0.002	0	1	<0.0005	<0.0005	0	1	<0.0002	<0.0002	0	1	<0.0006	<0.0006	0	1	<0.0003	<0.0003	0	1	<0.002	<0.002
佐治川	小原	31-214-01	0	1	<0.0006	<0.0006	0	1	<0.002	<0.002	0	1	<0.0005	<0.0005	0	1	<0.0002	<0.0002	0	1	<0.0006	<0.0006	0	1	<0.0003	<0.0003	0	1	<0.002	<0.002
小鴨川	今西	31-216-04	0	1	<0.0006	<0.0006	0	1	<0.002	<0.002	0	1	<0.0005	<0.0005	0	1	<0.0002	<0.0002	0	1	<0.0006	<0.0006	0	1	<0.0003	<0.0003	0	1	<0.002	<0.002
玉川	巌城	31-217-01	0	2	<0.0006	<0.0006	0	2	<0.002	<0.002	0	2	<0.0005	<0.0005	0	2	<0.0002	<0.0002	0	2	<0.0006	<0.0006	0	2	<0.0003	<0.0003	0	2	<0.002	<0.002
玉川	宮川町	31-217-02	0	2	<0.0006	<0.0006	0	2	<0.002	<0.002	0	2	<0.0005	<0.0005	0	2	<0.0002	<0.0002	0	2	<0.0006	<0.0006	0	2	<0.0003	<0.0003	0	2	<0.002	<0.002
玉川	西仲町	31-217-03	0	2	<0.0006	<0.0006	0	2	<0.002	<0.002	0	2	<0.0005	<0.0005	0	2	<0.0002	<0.0002	0	2	<0.0006	<0.0006	0	2	<0.0003	<0.0003	0	2	<0.002	<0.002
玉川	余戸谷町	31-217-04	0	2	<0.0006	<0.0006	0	2	<0.002	<0.002	0	2	<0.0005	<0.0005	0	2	<0.0002	<0.0002	0	2	<0.0006	<0.0006	0	2	<0.0003	<0.0003	0	2	<0.002	<0.002
玉川	八幡町	31-217-05	0	2	<0.0006	<0.0006	0	2	<0.002	<0.002	0	2	<0.0005	<0.0005	0	2	<0.0002	<0.0002	0	2	<0.0006	<0.0006	0	2	<0.0003	<0.0003	0	2	<0.002	<0.002
三徳川	大瀬	31-218-01	0	1	<0.0006	<0.0006	0	1	<0.002	<0.002	0	1	<0.0005	<0.0005	0	1	<0.0002	<0.0002	0	1	<0.0006	<0.0006	0	1	<0.0003	<0.0003	0	1	<0.002	<0.002
三徳川	片柴（小鹿川合流後）	31-218-02	0	1	<0.0006	<0.0006	0	1	<0.002	<0.002	0	1	<0.0005	<0.0005	0	1	<0.0002	<0.0002	0	1	<0.0006	<0.0006	0	1	<0.0003	<0.0003	0	1	<0.002	<0.002
加茂川	森	31-219-01	0	1	<0.0006	<0.0006	0	1	<0.002	<0.002	0	1	<0.0005	<0.0005	0	1	<0.0002	<0.0002	0	1	<0.0006	<0.0006	0	1	<0.0003	<0.0003	0	1	<0.002	<0.002
法勝寺川	福市	31-220-01	0	1	<0.0006	<0.0006	0	1	<0.002	<0.002	0	1	<0.0005	<0.0005	0	1	<0.0002	<0.0002	0	1	<0.0006	<0.0006	0	1	<0.0003	<0.0003	0	1	<0.002	<0.002
法勝寺川	法勝寺	31-220-02	0	1	<0.0006	<0.0006	0	1	<0.002	<0.002	0	1	<0.0005	<0.0005	0	1	<0.0002	<0.0002	0	1	<0.0006	<0.0006	0	1	<0.0003	<0.0003	0	1	<0.002	<0.002
板井原川	高尾	31-221-01	0	1	<0.0006	<0.0006	0	1	<0.002	<0.002	0	1	<0.0005	<0.0005	0	1	<0.0002	<0.0002	0	1	<0.0006	<0.0006	0	1	<0.0003	<0.0003	0	1	<0.002	<0.002
旧加茂川	灘町橋	31-222-01	0	2	<0.0006	<0.0006	0	2	<0.002	<0.002	0	2	<0.0005	<0.0005	0	2	<0.0002	<0.0002	0	2	<0.0006	<0.0006	0	2	<0.0003	<0.0003	0	2	<0.002	<0.002
旧加茂川	天神橋	31-222-02	0	2	<0.0006	<0.0006	0	2	<0.002	<0.002	0	2	<0.0005	<0.0005	0	2	<0.0002	<0.0002	0	2	<0.0006	<0.0006	0	2	<0.0003	<0.0003	0	2	<0.002	<0.002
旧加茂川	旭橋	31-222-03	0	2	<0.0006	<0.0006	0	2	<0.002	<0.002	0	2	<0.0005	<0.0005	0	2	<0.0002	<0.0002	0	2	<0.0006	<0.0006	0	2	<0.0003	<0.0003	0	2	<0.002	<0.002
旧加茂川	土橋	31-222-04	0	2	<0.0006	<0.0006	0	2	<0.002	<0.002	0	2	<0.0005	<0.0005	0	2	<0.0002	<0.0002	0	2	<0.0006	<0.0006	0	2	<0.0003	<0.0003	0	2	<0.002	<0.002
旧加茂川	加茂川橋	31-222-05	0	2	<0.0006	<0.0006	0	2	<0.002	<0.002	0	2	<0.0005	<0.0005	0	2	<0.0002	<0.0002	0	2	<0.0006	<0.0006	0	2	<0.0003	<0.0003	0	2	<0.002	<0.002
加茂川	猿土手橋	31-223-01																												

(備考)m:環境基準値を超える検体数、n:総検体数

表4－4 平成30年度 公共用水域質測定結果 地点別総括表 健康項目

水域名（河川名等）	地点名	地点統一番号	ベンゼン				セレン				硝酸性窒素				亜硝酸性窒素				硝酸性窒素及び亜硝酸性窒素				ふっ素				ほう素				1,4-ジオキサン			
			m	n	最大値	平均値	m	n	最大値	平均値	m	n	最大値	平均値	m	n	最大値	平均値	m	n	最大値	平均値	m	n	最大値	平均値	m	n	最大値	平均値	m	n	最大値	平均値
千代川上流	市瀬	31-001-01	0	2	<0.001	<0.001	0	2	<0.002	<0.002									0	2	0.5	0.4	0	2	0.09	0.09	0	2	<0.1	<0.1	0	1	<0.005	<0.005
千代川上流	稲常	31-001-02	0	1	<0.001	<0.001	0	1	<0.002	<0.002									0	4	0.5	0.3	0	2	<0.08	<0.08	0	2	<0.1	<0.1	0	2	<0.005	<0.005
千代川上流	源太橋	31-001-03	0	2	<0.001	<0.001	0	2	<0.002	<0.002									0	4	0.5	0.4	0	2	<0.08	<0.08	0	2	<0.1	<0.1	0	2	<0.005	<0.005
千代川上流	毛谷	31-001-51	0	1	<0.001	<0.001	0	1	<0.002	<0.002									0	1	0.3	0.3	0	1	<0.08	<0.08	0	1	<0.1	<0.1	0	1	<0.005	<0.005
千代川上流	用瀬	31-001-53	0	1	<0.001	<0.001	0	1	<0.002	<0.002									0	1	0.3	0.3	0	1	<0.08	<0.08	0	1	<0.1	<0.1	0	1	<0.005	<0.005
千代川下流	行徳	31-002-01	0	2	<0.001	<0.001	0	2	<0.002	<0.002									0	12	0.5	0.3	0	2	<0.08	<0.08	0	2	<0.1	<0.1	0	2	<0.005	<0.005
千代川下流	賀露	31-002-02	0	1	<0.001	<0.001	0	1	<0.002	<0.002									0	4	0.5	0.3									0	2	<0.005	<0.005
天神川上流	穴鴨	31-003-01	0	2	<0.001	<0.001	0	2	<0.002	<0.002		2	0.31	0.22		2	<0.05	<0.05	0	2	0.3	0.2	0	2	<0.08	<0.08	0	2	<0.1	<0.1	0	1	<0.005	<0.005
天神川上流	大原	31-003-02	0	1	<0.001	<0.001	0	1	<0.002	<0.002									0	4	0.3	0.2	0	1	<0.08	<0.08	0	1	<0.1	<0.1	0	1	<0.005	<0.005
天神川下流	小田	31-004-01	0	1	<0.001	<0.001	0	1	<0.002	<0.002									0	4	0.4	0.3	0	1	<0.08	<0.08	0	1	<0.1	<0.1	0	1	<0.005	<0.005
天神川下流	田後	31-004-02	0	1	<0.001	<0.001	0	1	<0.002	<0.002									0	4	0.4	0.3	0	1	<0.08	<0.08	0	1	<0.1	<0.1	0	1	<0.005	<0.005
日野川上流	生山	31-005-01	0	2	<0.001	<0.001	0	2	<0.002	<0.002		2	0.51	0.43		2	<0.05	<0.05	0	2	0.5	0.4	0	2	<0.08	<0.08	0	2	<0.1	<0.1	0	1	<0.005	<0.005
日野川上流	溝口	31-005-02	0	1	<0.001	<0.001	0	1	<0.002	<0.002									0	2	0.5	0.3	0	1	<0.08	<0.08	0	2	<0.1	<0.1	0	1	<0.005	<0.005
日野川上流	八幡	31-005-03	0	1	<0.001	<0.001	0	1	<0.002	<0.002									0	2	0.5	0.4	0	1	<0.08	<0.08	0	2	<0.1	<0.1	0	1	<0.005	<0.005
日野川上流	矢戸	31-005-51	0	1	<0.001	<0.001	0	1	<0.002	<0.002		1	0.23	0.23		1	<0.05	<0.05	0	1	0.2	0.2	0	1	<0.08	<0.08	0	1	<0.1	<0.1	0	1	<0.005	<0.005
日野川上流	下榎	31-005-52	0	1	<0.001	<0.001	0	1	<0.002	<0.002		1	0.24	0.24		1	<0.05	<0.05	0	1	0.2	0.2	0	1	<0.08	<0.08	0	1	<0.1	<0.1	0	1	<0.005	<0.005
日野川上流	武庫	31-005-53	0	1	<0.001	<0.001	0	1	<0.002	<0.002		1	0.25	0.25		1	<0.05	<0.05	0	1	0.3	0.3	0	1	<0.08	<0.08	0	1	<0.1	<0.1	0	1	<0.005	<0.005
日野川下流	車尾	31-006-01	0	1	<0.001	<0.001	0	1	<0.002	<0.002									0	2	0.5	0.3	0	2	<0.08	<0.08	0	2	<0.1	<0.1	0	1	<0.005	<0.005
日野川下流	皆生	31-006-02	0	1	<0.001	<0.001	0	1	<0.002	<0.002									0	2	0.5	0.3									0	1	<0.005	<0.005
袋川	浜坂	31-201-01	0	1	<0.001	<0.001	0	1	<0.002	<0.002									0	14	2.9	1.5									0	2	<0.005	<0.005
袋川	弁天橋	31-201-02	0	1	<0.001	<0.001	0	1	<0.002	<0.002		1	0.53	0.53		1	<0.05	<0.05	0	1	0.5	0.5	0	1	0.19	0.19	0	1	0.1	0.1	0	1	<0.005	<0.005
袋川	丸山橋	31-201-03	0	1	<0.001	<0.001	0	1	<0.002	<0.002		1	0.27	0.27		1	<0.05	<0.05	0	1	0.3	0.3	0	1	0.18	0.18	0	1	<0.1	<0.1				
袋川	若桜橋	31-201-05	0	1	<0.001	<0.001	0	1	<0.002	<0.002		1	0.3	0.3		1	<0.05	<0.05	0	1	0.3	0.3	0	1	0.16	0.16	0	1	<0.1	<0.1	0	1	<0.005	<0.005
袋川	秋里	31-201-08																	0	12	2.7	1.4												
袋川	中郷橋	31-201-09																	0	12	2.9	2.0												
狐川	堀切橋	31-202-01	0	1	<0.001	<0.001						1	2.1	2.1		1	<0.05	<0.05	0	1	2.1	2.1	0	1	0.31	0.31	0	1	<0.1	<0.1	0	1	<0.005	<0.005
山白川	弥生橋	31-203-01	0	1	<0.001	<0.001	0	1	<0.002	<0.002		1	<0.05	<0.05		1	<0.05	<0.05	0	1	<0.1	<0.1	0	1	0.29	0.29	0	1	0.1	0.1	0	1	<0.005	<0.005
天神川	東雲橋	31-204-01	0	1	<0.001	<0.001						1	0.18	0.18		1	<0.05	<0.05	0	1	0.2	0.2	0	1	0.15	0.15	0	1	<0.1	<0.1	0	1	<0.005	<0.005
湖山川	賀露南大橋	31-205-01	0	1	<0.001	<0.001						12	0.6	0.19		12	<0.05	<0.05	0	1	0.1	0.1	0	1	0.36	0.36	0	1	0.8	0.8	0	1	<0.005	<0.005
湖山川	湖山橋	31-205-02	0	1	<0.001	<0.001						1	0.14	0.14		1	<0.05	<0.05	0	1	0.1	0.1	0	1	0.37	0.37	0	1	0.5	0.5	0	1	<0.005	<0.005
湖山川	金沢橋	31-205-03	0	1	<0.001	<0.001						12	0.33	0.22		12	<0.05	<0.05	0	1	0.1	0.1	0	1	0.14	0.14	0	1	<0.1	<0.1	0	1	<0.005	<0.005
枝川	松原橋	31-206-01	0	1	<0.001	<0.001						12	0.38	0.21		12	<0.05	<0.05	0	1	<0.1	<0.1	0	1	0.52	0.52	0	1	<0.1	<0.1	0	1	<0.005	<0.005
野坂川	安長橋	31-207-01	0	1	<0.001	<0.001						1	0.56	0.56		1	<0.05	<0.05	0	1	0.6	0.6	0	1	0.16	0.16	0	1	0.1	0.1	0	1	<0.005	<0.005
新袋川	美保橋	31-208-01	0	2	<0.001	<0.001	0	2	<0.002	<0.002									0	2	0.3	0.2	0	2	<0.08	<0.08	0	2	<0.1	<0.1	0	2	<0.005	<0.005
新袋川	面影橋	31-208-02	0	1	<0.001	<0.001						1	0.85	0.85		1	<0.05	<0.05	0	1	0.9	0.9	0	1	0.12	0.12	0	1	<0.1	<0.1	0	1	<0.005	<0.005
有富川	津浪橋	31-209-01	0	1	<0.001	<0.001						1	0.44	0.44		1	<0.05	<0.05	0	1	0.4	0.4	0	1	0.18	0.18	0	1	0.1	0.1	0	1	<0.005	<0.005
大路川	西大路橋	31-210-02	0	1	<0.001	<0.001	0	1	<0.002	<0.002		1	0.15	0.15		1	<0.05	<0.05	0	1	0.2	0.2	0	1	0.19	0.19	0	1	0.1	0.1	0	1	<0.005	<0.005
砂見川	長谷橋	31-211-01	0	1	<0.001	<0.001						1	0.53	0.53		1	<0.05	<0.05	0	1	0.5	0.5	0	1	0.15	0.15	0	1	0.1	0.1	0	1	<0.005	<0.005
八東川	片山	31-212-01	0	1	<0.001	<0.001	0	1	<0.002	<0.002		1	<0.05	<0.05		1	<0.05	<0.05	0	1	<0.1	<0.1	0	1	0.13	0.13	0	1	0.1	0.1	0	1	<0.005	<0.005
八東川	万代寺	31-212-02	0	1	<0.001	<0.001	0	1	<0.002	<0.002									0	1	0.2	0.2	0	1	<0.08	<0.08	0	1	<0.1	<0.1	0	1	<0.005	<0.005
八東川	岸野	31-212-03	0	1	<0.001	<0.001	0	1	<0.002	<0.002									0	1	0.3	0.3	0	1	<0.08	<0.08	0	1	<0.1	<0.1				
私都川	下門尾	31-213-01	0	1	<0.001	<0.001	0	1	<0.002	<0.002									0	1	0.2	0.2	0	1	<0.08	<0.08	0	1	<0.1	<0.1	0	1	<0.005	<0.005
佐治川	小原	31-214-01	0	1	<0.001	<0.001	0	1	<0.002	<0.002		1	0.13	0.13		1	<0.05	<0.05	0	1	0.1	0.1	0	1	0.14	0.14	0	1	0.1	0.1	0	1	<0.005	<0.005
小鴨川	今西	31-216-04	0	1	<0.001	<0.001	0	1	<0.002	<0.002		1	0.32	0.32		1	<0.05	<0.05	0	1	0.3	0.3	0	1	<0.08	<0.08	0	1	<0.1	<0.1	0	1	<0.005	<0.005
玉川	巌城	31-217-01	0	2	<0.001	<0.001	0	2	<0.002	<0.002		2	0.43	0.35		2	<0.05	<0.05	0	2	0.4	0.4	0	2	<0.08	<0.08	0	2	<0.1	<0.1	0	1	<0.005	<0.005
玉川	宮川町	31-217-02	0	2	<0.001	<0.001	0	2	<0.002	<0.002		2	0.48	0.41		2	<0.05	<0.05	0	2	0.5	0.4	0	2	0.08	0.08	0	2	<0.1	<0.1				
玉川	西仲町	31-217-03	0	2	<0.001	<0.001	0	2	<0.002	<0.002		2	0.36	0.34		2	<0.05	<0.05	0	2	0.4	0.4	0	2	0.09	0.09	0	2	<0.1	<0.1				
玉川	余戸谷町	31-217-04	0	2	<0.001	<0.001	0	2	<0.002	<0.002		2	0.43	0.43		2	<0.05	<0.05	0	2	0.4	0.4	0	2	<0.08	<0.08	0	2	<0.1	<0.1				
玉川	八幡町	31-217-05	0	2	<0.001	<0.001	0	2	<0.002	<0.002		2	0.45	0.37		2	<0.05	<0.05	0	2	0.5	0.4	0	2	0.08	0.08	0	2	<0.1	<0.1				
三徳川	大瀬	31-218-01	0	1	<0.001	<0.001	0	1	<0.002	<0.002		1	0.07	0.07		1	<0.05	<0.05	0	1	0.1	0.1	0	2	0.12	0.10	0	1	<0.1	<0.1	0	1	<0.005	<0.005
三徳川	片柴（小鹿川合流後）	31-218-02	0	1	<0.001	<0.001	0	1	<0.002	<0.002		1	0.19	0.19		1	<0.05	<0.05	0	1	0.2	0.2	0	1	<0.08	<0.08	0	1	<0.1	<0.1				
加茂川	森	31-219-01	0	1	<0.001	<0.001	0	1	<0.002	<0.002		1	0.05	0.05		1	<0.05	<0.05	0	1	0.1	0.1	0	1	<0.08	<0.08	0	1	<0.1	<0.1	0	1	<0.005	<0.005
法勝寺川	福市	31-220-01	0	1	<0.001	<0.001	0	1	<0.002	<0.002									0	2	0.5	0.4	0	2	0.11	0.10	0	2	<0.1	<0.1				
法勝寺川	法勝寺	31-220-02	0	1	<0.001	<0.001	0	1	<0.002	<0.002									0	2	0.4	0.3	0	2	<0.08	<0.08	0	2	<0.1	<0.1				
板井原川	高尾	31-221-01	0	1	<0.001	<0.001	0	1	<0.002	<0.002		2	0.72	0.58		2	<0.05	<0.05	0	2	0.7	0.6	0	2	0.1	0.10	0	1	<0.1	<0.1	0	1	<0.005	<0.005
旧加茂川	灘町橋	31-222-01	0	2	<0.001	<0.001	0	2	<0.002	<0.002		2	0.47	0.38		2	<0.05	<0.05	0	2	0.5	0.4	0	2	0.11	0.10	0	2	0.2	0.2				
旧加茂川	天神橋	31-222-02	0	2	<0.001	<0.001	0	2	<0.002	<0.002		2	0.48	0.40		2	<0.05	<0.05	0	2	0.5	0.4	0	2	<0.08	<0.08	0	2	<0.1	<0.1				
旧加茂川	旭橋	31-222-03	0	2	<0.001	<0.001	0	2	<0.002	<0.002		2	0.48	0.40		2	<0.05	<0.05	0	2	0.5	0.4	0	2	<0.08	<0.08	0	2	<0.1	<0.1				
旧加茂川	土橋	31-222-04	0	2	<0.001	<0.001	0	2	<0.002	<0.002		2	0.47	0.40		2	<0.05	<0.05	0	2	0.5	0.4	0	2	<0.08	<0.08	0	2	<0.1	<0.1				
旧加茂川	加茂川橋	31-222-05	0	2	<0.001	<0.001	0	2	<0.002	<0.002		2	0.5	0.41		2	<0.05	<0.05	0	2	0.5	0.4	0	2	<0.08	<0.08	0	2	<0.1	<0.1	0	1	<0.005	<0.005
加茂川	猿土手橋	31-223-01																																

(備考)m:環境基準値を超える検体数、n:総検体数

表4－4 平成30年度 公共用水域質測定結果 地点別総括表 健康項目

水域名（河川名等）	地点名	地点統一番号	カドミウム				全シアン				鉛				六価クロム				砒素				総水銀				アルキル水銀			
			m	n	最大値	平均値	m	n	最大値	平均値	m	n	最大値	平均値	m	n	最大値	平均値	m	n	最大値	平均値	m	n	最大値	平均値	m	n	最大値	平均値
蒲生川	本庄	31-224-01	0	1	<0.0003	<0.0003	0	1	<0.1	<0.1	0	1	<0.005	<0.005	0	1	<0.005	<0.005	0	1	<0.005	<0.005	0	1	<0.0005	<0.0005	0	1	<0.0005	<0.0005
蒲生川	恩志	31-224-02	0	1	<0.0003	<0.0003	0	1	<0.1	<0.1	0	1	<0.005	<0.005	0	1	<0.005	<0.005	0	1	<0.005	<0.005	0	1	<0.0005	<0.0005	0	1	<0.0005	<0.0005
蒲生川	太田	31-224-03	0	1	<0.0003	<0.0003	0	1	<0.1	<0.1	0	1	<0.005	<0.005	0	1	<0.005	<0.005	0	1	<0.005	<0.005	0	1	<0.0005	<0.0005	0	1	<0.0005	<0.0005
蒲生川	岩美川下流（県営ダム）	31-224-04	0	2	0.0009	0.0009					0	2	<0.005	<0.005					0	2	<0.005	<0.005								
蒲生川	荒金川上流（岩美川合流前）	31-224-05	0	2	<0.0003	<0.0003					0	2	<0.005	<0.005					0	2	<0.005	<0.005								
蒲生川	荒金川中流	31-224-06	0	2	<0.0003	<0.0003					0	2	<0.005	<0.005					0	2	<0.005	<0.005								
蒲生川	小田川（荒金川合流前）	31-224-07	0	2	<0.0003	<0.0003					0	2	<0.005	<0.005					0	2	<0.005	<0.005								
蒲生川	小田川（稲木場イセキ）	31-224-08	0	2	<0.0003	<0.0003					0	2	<0.005	<0.005					0	2	<0.005	<0.005								
蒲生川	岩常川下流	31-224-11	0	2	<0.0003	<0.0003					0	2	<0.005	<0.005					0	2	<0.005	<0.005								
塩見川	細川	31-225-01	0	1	<0.0003	<0.0003	0	1	<0.1	<0.1	0	1	<0.005	<0.005	0	1	0.01	0.01	0	1	<0.005	<0.005	0	1	<0.0005	<0.0005	0	1	<0.0005	<0.0005
塩見川	海士	31-225-02	0	1	<0.0003	<0.0003	0	1	<0.1	<0.1	0	1	<0.005	<0.005	0	1	0.005	0.005	0	1	0.005	0.005	0	1	<0.0005	<0.0005	0	1	<0.0005	<0.0005
塩見川	箭溪	31-225-03	0	1	<0.0003	<0.0003	0	1	<0.1	<0.1	0	1	<0.005	<0.005	0	1	0.006	0.006	0	1	<0.005	<0.005	0	1	<0.0005	<0.0005	0	1	<0.0005	<0.0005
河内川	宝木	31-226-01	0	1	<0.0003	<0.0003	0	1	<0.1	<0.1	0	1	<0.005	<0.005	0	1	<0.005	<0.005	0	1	<0.005	<0.005	0	1	<0.0005	<0.0005	0	1	<0.0005	<0.0005
河内川	宿	31-226-02	0	1	<0.0003	<0.0003	0	1	<0.1	<0.1	0	1	<0.005	<0.005	0	1	<0.005	<0.005	0	1	<0.005	<0.005	0	1	<0.0005	<0.0005	0	1	<0.0005	<0.0005
河内川	来日	31-226-03	0	1	<0.0003	<0.0003	0	1	<0.1	<0.1	0	1	<0.005	<0.005	0	1	<0.005	<0.005	0	1	<0.005	<0.005	0	1	<0.0005	<0.0005	0	1	<0.0005	<0.0005
勝部川	青谷	31-227-01	0	1	<0.0003	<0.0003	0	1	<0.1	<0.1	0	1	<0.005	<0.005	0	1	<0.005	<0.005	0	1	<0.005	<0.005	0	1	<0.0005	<0.0005	0	1	<0.0005	<0.0005
勝部川	落合橋	31-227-04	0	1	<0.0003	<0.0003	0	1	<0.1	<0.1	0	1	<0.005	<0.005	0	1	<0.005	<0.005	0	1	<0.005	<0.005	0	1	<0.0005	<0.0005	0	1	<0.0005	<0.0005
勝部川	日置川下前田橋	31-227-08	0	1	<0.0003	<0.0003	0	1	<0.1	<0.1	0	1	<0.005	<0.005	0	1	<0.005	<0.005	0	1	<0.005	<0.005	0	1	<0.0005	<0.0005	0	1	<0.0005	<0.0005
由良川	瀬戸	31-228-01	0	1	<0.0003	<0.0003	0	1	<0.1	<0.1	0	1	<0.005	<0.005	0	1	<0.005	<0.005	0	1	<0.005	<0.005	0	1	<0.0005	<0.0005	0	1	<0.0005	<0.0005
由良川	穴沢	31-228-02	0	1	<0.0003	<0.0003	0	1	<0.1	<0.1	0	1	<0.005	<0.005	0	1	<0.005	<0.005	0	1	<0.005	<0.005	0	1	<0.0005	<0.0005	0	1	<0.0005	<0.0005
由良川	東亀谷	31-228-03	0	1	<0.0003	<0.0003	0	1	<0.1	<0.1	0	1	<0.005	<0.005	0	1	<0.005	<0.005	0	1	<0.005	<0.005	0	1	<0.0005	<0.0005	0	1	<0.0005	<0.0005
加勢蛇川	上伊勢	31-229-01	0	1	<0.0003	<0.0003	0	1	<0.1	<0.1	0	1	<0.005	<0.005	0	1	<0.005	<0.005	0	1	<0.005	<0.005	0	1	<0.0005	<0.0005	0	1	<0.0005	<0.0005
加勢蛇川	八反田	31-229-02	0	1	<0.0003	<0.0003	0	1	<0.1	<0.1	0	1	<0.005	<0.005	0	1	<0.005	<0.005	0	1	<0.005	<0.005	0	1	<0.0005	<0.0005	0	1	<0.0005	<0.0005
加勢蛇川	三本杉	31-229-03	0	1	<0.0003	<0.0003	0	1	<0.1	<0.1	0	1	<0.005	<0.005	0	1	<0.005	<0.005	0	1	<0.005	<0.005	0	1	<0.0005	<0.0005	0	1	<0.0005	<0.0005
阿弥陀川	所子	31-230-01	0	1	<0.0003	<0.0003	0	1	<0.1	<0.1	0	1	<0.005	<0.005	0	1	<0.005	<0.005	0	1	<0.005	<0.005	0	1	<0.0005	<0.0005	0	1	<0.0005	<0.0005
阿弥陀川	坊領	31-230-02	0	1	<0.0003	<0.0003	0	1	<0.1	<0.1	0	1	<0.005	<0.005	0	1	<0.005	<0.005	0	1	<0.005	<0.005	0	1	<0.0005	<0.0005	0	1	<0.0005	<0.0005
阿弥陀川	前	31-230-03	0	1	<0.0003	<0.0003	0	1	<0.1	<0.1	0	1	<0.005	<0.005	0	1	<0.005	<0.005	0	1	<0.005	<0.005	0	1	<0.0005	<0.0005	0	1	<0.0005	<0.0005
佐陀川	佐陀	31-231-01	0	1	<0.0003	<0.0003	0	1	<0.1	<0.1	0	1	<0.005	<0.005	0	1	<0.005	<0.005	0	1	<0.005	<0.005	0	1	<0.0005	<0.0005	0	1	<0.0005	<0.0005
佐陀川	吉長	31-231-02	0	1	<0.0003	<0.0003	0	1	<0.1	<0.1	0	1	<0.005	<0.005	0	1	<0.005	<0.005	0	1	<0.005	<0.005	0	1	<0.0005	<0.0005	0	1	<0.0005	<0.0005
佐陀川	福万	31-231-03	0	1	<0.0003	<0.0003	0	1	<0.1	<0.1	0	1	<0.005	<0.005	0	1	<0.005	<0.005	0	1	<0.005	<0.005	0	1	<0.0005	<0.0005	0	1	<0.0005	<0.0005
鴨川	福守	31-232-01	0	1	<0.0003	<0.0003	0	1	<0.1	<0.1	0	1	<0.005	<0.005	0	1	<0.005	<0.005	0	1	<0.005	<0.005	0	1	<0.0005	<0.0005	0	1	<0.0005	<0.0005
鉢屋川	堺町	31-233-01	0	1	<0.0003	<0.0003	0	1	<0.1	<0.1	0	1	<0.005	<0.005	0	1	<0.005	<0.005	0	1	<0.005	<0.005	0	1	<0.0005	<0.0005	0	1	<0.0005	<0.0005
鉢屋川	福吉町	31-233-02	0	1	<0.0003	<0.0003	0	1	<0.1	<0.1	0	1	<0.005	<0.005	0	1	<0.005	<0.005	0	1	<0.005	<0.005	0	1	<0.0005	<0.0005	0	1	<0.0005	<0.0005
鉢屋川	河原町	31-233-03	0	1	<0.0003	<0.0003	0	1	<0.1	<0.1	0	1	<0.005	<0.005	0	1	<0.005	<0.005	0	1	<0.005	<0.005	0	1	<0.0005	<0.0005	0	1	<0.0005	<0.0005
絵下谷川	東巌城町	31-235-01	0	1	<0.0003	<0.0003	0	1	<0.1	<0.1	0	1	<0.005	<0.005	0	1	<0.005	<0.005	0	1	<0.005	<0.005	0	1	<0.0005	<0.0005	0	1	<0.0005	<0.0005
大正川	大正町	31-241-01																												
多鯰ケ池	西部	31-401-01	0	1	<0.0003	<0.0003	0	1	<0.1	<0.1	0	1	<0.005	<0.005	0	1	<0.005	<0.005	0	1	<0.005	<0.005	0	1	<0.0005	<0.0005	0	1	<0.0005	<0.0005
多鯰ケ池	東南部	31-401-02	0	1	<0.0003	<0.0003	0	1	<0.1	<0.1	0	1	<0.005	<0.005	0	1	<0.005	<0.005	0	1	<0.005	<0.005	0	1	<0.0005	<0.0005	0	1	<0.0005	<0.0005
多鯰ケ池	北部	31-401-03	0	1	<0.0003	<0.0003	0	1	<0.1	<0.1	0	1	<0.005	<0.005	0	1	<0.005	<0.005	0	1	<0.005	<0.005	0	1	<0.0005	<0.0005	0	1	<0.0005	<0.0005
湖山池	布勢地先	31-501-01	0	1	<0.0003	<0.0003	0	1	<0.1	<0.1	0	1	<0.005	<0.005	0	1	<0.005	<0.005	0	1	<0.005	<0.005	0	1	<0.0005	<0.0005	0	1	<0.0005	<0.0005
湖山池	堀越地先	31-501-02	0	1	<0.0003	<0.0003	0	1	<0.1	<0.1	0	1	<0.005	<0.005	0	1	<0.005	<0.005	0	1	<0.005	<0.005	0	1	<0.0005	<0.0005	0	1	<0.0005	<0.0005
湖山池	中央部	31-501-03	0	1	<0.0003	<0.0003	0	1	<0.1	<0.1	0	1	<0.005	<0.005	0	1	<0.005	<0.005	0	1	<0.005	<0.005	0	1	<0.0005	<0.0005	0	1	<0.0005	<0.0005
湖山池	松原地先	31-501-04	0	1	<0.0003	<0.0003	0	1	<0.1	<0.1	0	1	<0.005	<0.005	0	1	<0.005	<0.005	0	1	<0.005	<0.005	0	1	<0.0005	<0.0005	0	1	<0.0005	<0.0005
東郷池	下浅津地先	31-502-01																												
東郷池	中央部	31-502-02																												
東郷池	野花地先	31-502-03																												
東郷池	松崎地先	31-502-04																												
中海及び境水道	境水道中央部	31-503-01	0	2	<0.0003	<0.0003	0	2	<0.1	<0.1	0	2	<0.005	<0.005	0	2	<0.005	<0.005	0	2	<0.005	<0.005	0	2	<0.0005	<0.0005				
中海及び境水道	葭津地先	31-503-03																												
中海及び境水道	米子湾中央部	31-503-04	0	2	<0.0003	<0.0003	0	2	<0.1	<0.1	0	2	<0.005	<0.005	0	2	<0.005	<0.005	0	2	<0.005	<0.005	0	2	<0.0005	<0.0005				
美保湾（甲）	境港市福定町地先沖合1．0km	31-601-01	0	1	<0.0003	<0.0003	0	1	<0.1	<0.1	0	1	<0.005	<0.005	0	1	<0.005	<0.005	0	1	<0.005	<0.005	0	1	<0.0005	<0.0005	0	1	<0.0005	<0.0005
美保湾（乙）	境港市昭和町境港防波堤燈台北方0．2Km	31-602-01	0	1	<0.0003	<0.0003	0	1	<0.1	<0.1	0	1	<0.005	<0.005	0	1	<0.005	<0.005	0	1	<0.005	<0.005	0	1	<0.0005	<0.0005	0	1	<0.0005	<0.0005
美保湾（乙）	境港市福定町地先東方4．0km	31-602-02	0	1	<0.0003	<0.0003	0	1	<0.1	<0.1	0	1	<0.005	<0.005	0	1	<0.005	<0.005	0	1	<0.005	<0.005	0	1	<0.0005	<0.0005	0	1	<0.0005	<0.0005
美保湾（乙）	米子市大篠津町地先沖合0．5km	31-602-03	0	1	<0.0003	<0.0003	0	1	<0.1	<0.1	0	1	<0.005	<0.005	0	1	<0.005	<0.005	0	1	<0.005	<0.005	0	1	<0.0005	<0.0005	0	1	<0.0005	<0.0005
美保湾（乙）	日野川河口西方2．0kmの米子市皆生地先0．5km	31-602-04	0	1	<0.0003	<0.0003	0	1	<0.1	<0.1	0	1	<0.005	<0.005	0	1	<0.005	<0.005	0	1	<0.005	<0.005	0	1	<0.0005	<0.0005	0	1	<0.0005	<0.0005
美保湾（乙）	日野川河口地先北方1．0km	31-602-05	0	1	<0.0003	<0.0003	0	1	<0.1	<0.1	0	1	<0.005	<0.005	0	1	<0.005	<0.005	0	1	<0.005	<0.005	0	1	<0.0005	<0.0005	0	1	<0.0005	<0.0005
美保湾（乙）	日野川河口地先北東方1．0km	31-602-06	0	1	<0.0003	<0.0003	0	1	<0.1	<0.1	0	1	<0.005	<0.005	0	1	<0.005	<0.005	0	1	<0.005	<0.005	0	1	<0.0005	<0.0005	0	1	<0.0005	<0.0005
美保湾（乙）	日野川河口東方2．0kmの米子市淀江町佐陀地先0．5km	31-602-07	0	1	<0.0003	<0.0003	0	1	<0.1	<0.1	0	1	<0.005	<0.005	0	1	<0.005	<0.005	0	1	<0.005	<0.005	0	1	<0.0005	<0.0005	0	1	<0.0005	<0.0005
鳥取県地先海域	岩美町浦富地先1．0km	31-603-01	0	1	<0.0003	<0.0003	0	1	<0.1	<0.1	0	1	<0.005	<0.005	0	1	<0.005	<0.005	0	1	<0.005	<0.005	0	1	<0.0005	<0.0005	0	1	<0.0005	<0.0005
鳥取県地先海域	鳥取市福部町湯山地先1．0km	31-603-02	0	1	<0.0003	<0.0003	0	1	<0.1	<0.1	0	1	<0.005	<0.005	0	1	<0.005	<0.005	0	1	<0.005	<0.005	0	1	<0.0005	<0.0005	0	1	<0.0005	<0.0005
鳥取県地先海域	鳥取市堀越地先1．0km	31-603-03	0	1	<0.0003	<0.0003	0	1	<0.1	<0.1	0	1	<0.005	<0.005	0	1	<0.005	<0.005	0	1	<0.005	<0.005	0	1	<0.0005	<0.0005	0	1	<0.0005	<0.0005
鳥取県地先海域	鳥取市気高町八幡地先1．0km	31-603-04	0	1	<0.0003	<0.0003	0	1	<0.1	<0.1	0	1	<0.005	<0.005	0	1	<0.005	<0.005	0	1	<0.005	<0.005	0	1	<0.0005	<0.0005	0	1	<0.0005	<0.0005
鳥取県地先海域	湯梨浜町泊地先1．0km	31-603-05	0	1	<0.0003	<0.0003	0	1	<0.1	<0.1	0	1	<0.005	<0.005	0	1	<0.005	<0.005	0	1	<0.005	<0.005	0	1	<0.0005	<0.0005	0	1	<0.0005	<0.0005
鳥取県地先海域	北栄町松神地先1．0km	31-603-06	0	1	<0.0003	<0.0003	0	1	<0.1	<0.1	0	1	<0.005	<0.005	0	1	<0.005	<0.005	0	1	<0.005	<0.005	0	1	<0.0005	<0.0005	0	1	<0.0005	<0.0005
鳥取県地先海域	北栄町大谷地先1．0km	31-603-07	0	1	<0.0003	<0.0003	0	1	<0.1	<0.1	0	1	<0.005	<0.005	0	1	<0.005	<0.005	0	1	<0.005	<0.005	0	1	<0.0005	<0.0005	0	1	<0.0005	<0.0005
鳥取県地先海域	大山町御崎地先1．0km	31-603-08	0	1	<0.0003	<0.0003	0	1	<0.1	<0.1	0	1	<0.005	<0.005	0	1	<0.005	<0.005	0	1	<0.005	<0.005	0	1	<0.0005	<0.0005	0	1	<0.0005	<0.0005
合　計			0	157			0	145			0	159			0	145			0	160			0	145			0	107		

（備考）m:環境基準値を超える検体数、n:総検体数

表4－4 平成30年度 公共用水域質測定結果 地点別総括表 健康項目

水域名（河川名等）	地点名	地点統一番号	PCB				ジクロロメタン				四塩化炭素				1,2-ジクロロエタン				1,1-ジクロロエチレン				シス-1,2-ジクロロエチレン				1,1,1-トリクロロエタン			
			m	n	最大値	平均値	m	n	最大値	平均値	m	n	最大値	平均値	m	n	最大値	平均値	m	n	最大値	平均値	m	n	最大値	平均値	m	n	最大値	平均値
蒲生川	本庄	31-224-01	0	1	<0.0005	<0.0005	0	1	<0.002	<0.002	0	1	<0.0002	<0.0002	0	1	<0.0004	<0.0004	0	1	<0.002	<0.002	0	1	<0.004	<0.004	0	1	<0.0005	<0.0005
蒲生川	恩志	31-224-02					0	1	<0.002	<0.002	0	1	<0.0002	<0.0002	0	1	<0.0004	<0.0004	0	1	<0.002	<0.002	0	1	<0.004	<0.004	0	1	<0.0005	<0.0005
蒲生川	太田	31-224-03					0	1	<0.002	<0.002	0	1	<0.0002	<0.0002	0	1	<0.0004	<0.0004	0	1	<0.002	<0.002	0	1	<0.004	<0.004	0	1	<0.0005	<0.0005
蒲生川	岩美川下流（県営ダム）	31-224-04																												
蒲生川	荒金川上流（岩美川合流前）	31-224-05																												
蒲生川	荒金川中流	31-224-06																												
蒲生川	小田川（荒金川合流前）	31-224-07																												
蒲生川	小田川（稲木場イセキ）	31-224-08																												
蒲生川	岩常川下流	31-224-11																												
塩見川	細川	31-225-01	0	1	<0.0005	<0.0005	0	1	<0.002	<0.002	0	1	<0.0002	<0.0002	0	1	<0.0004	<0.0004	0	1	<0.002	<0.002	0	1	<0.004	<0.004	0	1	<0.0005	<0.0005
塩見川	海士	31-225-02					0	1	<0.002	<0.002	0	1	<0.0002	<0.0002	0	1	<0.0004	<0.0004	0	1	<0.002	<0.002	0	1	<0.004	<0.004	0	1	<0.0005	<0.0005
塩見川	箭溪	31-225-03					0	1	<0.002	<0.002	0	1	<0.0002	<0.0002	0	1	<0.0004	<0.0004	0	1	<0.002	<0.002	0	1	<0.004	<0.004	0	1	<0.0005	<0.0005
河内川	宝木	31-226-01	0	1	<0.0005	<0.0005	0	1	<0.002	<0.002	0	1	<0.0002	<0.0002	0	1	<0.0004	<0.0004	0	1	<0.002	<0.002	0	1	<0.004	<0.004	0	1	<0.0005	<0.0005
河内川	宿	31-226-02	0	1	<0.0005	<0.0005	0	1	<0.002	<0.002	0	1	<0.0002	<0.0002	0	1	<0.0004	<0.0004	0	1	<0.002	<0.002	0	1	<0.004	<0.004	0	1	<0.0005	<0.0005
河内川	来日	31-226-03	0	1	<0.0005	<0.0005	0	1	<0.002	<0.002	0	1	<0.0002	<0.0002	0	1	<0.0004	<0.0004	0	1	<0.002	<0.002	0	1	<0.004	<0.004	0	1	<0.0005	<0.0005
勝部川	青谷	31-227-01	0	1	<0.0005	<0.0005	0	1	<0.002	<0.002	0	1	<0.0002	<0.0002	0	1	<0.0004	<0.0004	0	1	<0.002	<0.002	0	1	<0.004	<0.004	0	1	<0.0005	<0.0005
勝部川	落合橋	31-227-04					0	1	<0.002	<0.002	0	1	<0.0002	<0.0002	0	1	<0.0004	<0.0004	0	1	<0.002	<0.002	0	1	<0.004	<0.004	0	1	<0.0005	<0.0005
勝部川	日置川下前田橋	31-227-08					0	1	<0.002	<0.002	0	1	<0.0002	<0.0002	0	1	<0.0004	<0.0004	0	1	<0.002	<0.002	0	1	<0.004	<0.004	0	1	<0.0005	<0.0005
由良川	瀬戸	31-228-01	0	1	<0.0005	<0.0005	0	1	<0.002	<0.002	0	1	<0.0002	<0.0002	0	1	<0.0004	<0.0004	0	1	<0.002	<0.002	0	1	<0.004	<0.004	0	1	<0.0005	<0.0005
由良川	穴沢	31-228-02					0	1	<0.002	<0.002	0	1	<0.0002	<0.0002	0	1	<0.0004	<0.0004	0	1	<0.002	<0.002	0	1	<0.004	<0.004	0	1	<0.0005	<0.0005
由良川	東亀谷	31-228-03					0	1	<0.002	<0.002	0	1	<0.0002	<0.0002	0	1	<0.0004	<0.0004	0	1	<0.002	<0.002	0	1	<0.004	<0.004	0	1	<0.0005	<0.0005
加勢蛇川	上伊勢	31-229-01	0	1	<0.0005	<0.0005	0	1	<0.002	<0.002	0	1	<0.0002	<0.0002	0	1	<0.0004	<0.0004	0	1	<0.002	<0.002	0	1	<0.004	<0.004	0	1	<0.0005	<0.0005
加勢蛇川	八反田	31-229-02					0	1	<0.002	<0.002	0	1	<0.0002	<0.0002	0	1	<0.0004	<0.0004	0	1	<0.002	<0.002	0	1	<0.004	<0.004	0	1	<0.0005	<0.0005
加勢蛇川	三本杉	31-229-03					0	1	<0.002	<0.002	0	1	<0.0002	<0.0002	0	1	<0.0004	<0.0004	0	1	<0.002	<0.002	0	1	<0.004	<0.004	0	1	<0.0005	<0.0005
阿弥陀川	所子	31-230-01	0	1	<0.0005	<0.0005	0	1	<0.002	<0.002	0	1	<0.0002	<0.0002	0	1	<0.0004	<0.0004	0	1	<0.002	<0.002	0	1	<0.004	<0.004	0	1	<0.0005	<0.0005
阿弥陀川	坊領	31-230-02					0	1	<0.002	<0.002	0	1	<0.0002	<0.0002	0	1	<0.0004	<0.0004	0	1	<0.002	<0.002	0	1	<0.004	<0.004	0	1	<0.0005	<0.0005
阿弥陀川	前	31-230-03					0	1	<0.002	<0.002	0	1	<0.0002	<0.0002	0	1	<0.0004	<0.0004	0	1	<0.002	<0.002	0	1	<0.004	<0.004	0	1	<0.0005	<0.0005
佐陀川	佐陀	31-231-01	0	1	<0.0005	<0.0005	0	1	<0.002	<0.002	0	1	<0.0002	<0.0002	0	1	<0.0004	<0.0004	0	1	<0.002	<0.002	0	1	<0.004	<0.004	0	1	<0.0005	<0.0005
佐陀川	吉長	31-231-02					0	1	<0.002	<0.002	0	1	<0.0002	<0.0002	0	1	<0.0004	<0.0004	0	1	<0.002	<0.002	0	1	<0.004	<0.004	0	1	<0.0005	<0.0005
佐陀川	福万	31-231-03					0	1	<0.002	<0.002	0	1	<0.0002	<0.0002	0	1	<0.0004	<0.0004	0	1	<0.002	<0.002	0	1	<0.004	<0.004	0	1	<0.0005	<0.0005
鴨川	福守	31-232-01	0	1	<0.0005	<0.0005	0	1	<0.002	<0.002	0	1	<0.0002	<0.0002	0	1	<0.0004	<0.0004	0	1	<0.002	<0.002	0	1	<0.004	<0.004	0	1	<0.0005	<0.0005
鉢屋川	堺町	31-233-01	0	1	<0.0005	<0.0005	0	1	<0.002	<0.002	0	1	<0.0002	<0.0002	0	1	<0.0004	<0.0004	0	1	<0.002	<0.002	0	1	<0.004	<0.004	0	1	<0.0005	<0.0005
鉢屋川	福吉町	31-233-02	0	1	<0.0005	<0.0005	0	1	<0.002	<0.002	0	1	<0.0002	<0.0002	0	1	<0.0004	<0.0004	0	1	<0.002	<0.002	0	1	<0.004	<0.004	0	1	<0.0005	<0.0005
鉢屋川	河原町	31-233-03	0	1	<0.0005	<0.0005	0	1	<0.002	<0.002	0	1	<0.0002	<0.0002	0	1	<0.0004	<0.0004	0	1	<0.002	<0.002	0	1	<0.004	<0.004	0	1	<0.0005	<0.0005
絵下谷川	東巌城町	31-235-01	0	1	<0.0005	<0.0005	0	1	<0.002	<0.002	0	1	<0.0002	<0.0002	0	1	<0.0004	<0.0004	0	1	<0.002	<0.002	0	1	<0.004	<0.004	0	1	<0.0005	<0.0005
大正川	大正町	31-241-01					0	2	<0.002	<0.002	0	2	<0.0002	<0.0002	0	2	<0.0004	<0.0004	0	2	<0.002	<0.002	0	2	<0.004	<0.004	0	2	<0.0005	<0.0005
多鯰ケ池	西部	31-401-01	0	1	<0.0005	<0.0005	0	1	<0.002	<0.002	0	1	<0.0002	<0.0002	0	1	<0.0004	<0.0004	0	1	<0.002	<0.002	0	1	<0.004	<0.004	0	1	<0.0005	<0.0005
多鯰ケ池	東南部	31-401-02	0	1	<0.0005	<0.0005	0	1	<0.002	<0.002	0	1	<0.0002	<0.0002	0	1	<0.0004	<0.0004	0	1	<0.002	<0.002	0	1	<0.004	<0.004	0	1	<0.0005	<0.0005
多鯰ケ池	北部	31-401-03	0	1	<0.0005	<0.0005	0	1	<0.002	<0.002	0	1	<0.0002	<0.0002	0	1	<0.0004	<0.0004	0	1	<0.002	<0.002	0	1	<0.004	<0.004	0	1	<0.0005	<0.0005
湖山池	布勢地先	31-501-01	0	1	<0.0005	<0.0005	0	1	<0.002	<0.002	0	1	<0.0002	<0.0002	0	1	<0.0004	<0.0004	0	1	<0.002	<0.002	0	1	<0.004	<0.004	0	1	<0.0005	<0.0005
湖山池	堀越地先	31-501-02	0	1	<0.0005	<0.0005	0	1	<0.002	<0.002	0	1	<0.0002	<0.0002	0	1	<0.0004	<0.0004	0	1	<0.002	<0.002	0	1	<0.004	<0.004	0	1	<0.0005	<0.0005
湖山池	中央部	31-501-03	0	1	<0.0005	<0.0005	0	1	<0.002	<0.002	0	1	<0.0002	<0.0002	0	1	<0.0004	<0.0004	0	1	<0.002	<0.002	0	1	<0.004	<0.004	0	1	<0.0005	<0.0005
湖山池	松原地先	31-501-04	0	1	<0.0005	<0.0005	0	1	<0.002	<0.002	0	1	<0.0002	<0.0002	0	1	<0.0004	<0.0004	0	1	<0.002	<0.002	0	1	<0.004	<0.004	0	1	<0.0005	<0.0005
東郷池	下浅津地先	31-502-01																												
東郷池	中央部	31-502-02																												
東郷池	野花地先	31-502-03																												
東郷池	松崎地先	31-502-04																												
中海及び境水道	境水道中央部	31-503-01	0	1	<0.0005	<0.0005	0	1	<0.002	<0.002	0	1	<0.0002	<0.0002	0	1	<0.0004	<0.0004	0	1	<0.002	<0.002	0	1	<0.004	<0.004	0	1	<0.0005	<0.0005
中海及び境水道	葭津地先	31-503-03																												
中海及び境水道	米子湾中央部	31-503-04	0	1	<0.0005	<0.0005	0	1	<0.002	<0.002	0	1	<0.0002	<0.0002	0	1	<0.0004	<0.0004	0	1	<0.002	<0.002	0	1	<0.004	<0.004	0	1	<0.0005	<0.0005
美保湾（甲）	境港市福定町地先沖合1．0km	31-601-01	0	1	<0.0005	<0.0005	0	1	<0.002	<0.002	0	1	<0.0002	<0.0002	0	1	<0.0004	<0.0004	0	1	<0.002	<0.002	0	1	<0.004	<0.004	0	1	<0.0005	<0.0005
美保湾（乙）	境港市昭和町境港防波堤燈台北方0．2Km	31-602-01	0	1	<0.0005	<0.0005	0	1	<0.002	<0.002	0	1	<0.0002	<0.0002	0	1	<0.0004	<0.0004	0	1	<0.002	<0.002	0	1	<0.004	<0.004	0	1	<0.0005	<0.0005
美保湾（乙）	境港市福定町地先東方4．0km	31-602-02	0	1	<0.0005	<0.0005	0	1	<0.002	<0.002	0	1	<0.0002	<0.0002	0	1	<0.0004	<0.0004	0	1	<0.002	<0.002	0	1	<0.004	<0.004	0	1	<0.0005	<0.0005
美保湾（乙）	米子市大篠津町地先沖合0．5km	31-602-03	0	1	<0.0005	<0.0005	0	1	<0.002	<0.002	0	1	<0.0002	<0.0002	0	1	<0.0004	<0.0004	0	1	<0.002	<0.002	0	1	<0.004	<0.004	0	1	<0.0005	<0.0005
美保湾（乙）	日野川河口西方2．0kmの米子市皆生地先0．5km	31-602-04	0	1	<0.0005	<0.0005	0	1	<0.002	<0.002	0	1	<0.0002	<0.0002	0	1	<0.0004	<0.0004	0	1	<0.002	<0.002	0	1	<0.004	<0.004	0	1	<0.0005	<0.0005
美保湾（乙）	日野川河口地先北方1．0km	31-602-05	0	1	<0.0005	<0.0005	0	1	<0.002	<0.002	0	1	<0.0002	<0.0002	0	1	<0.0004	<0.0004	0	1	<0.002	<0.002	0	1	<0.004	<0.004	0	1	<0.0005	<0.0005
美保湾（乙）	日野川河口地先北東方1．0km	31-602-06	0	1	<0.0005	<0.0005	0	1	<0.002	<0.002	0	1	<0.0002	<0.0002	0	1	<0.0004	<0.0004	0	1	<0.002	<0.002	0	1	<0.004	<0.004	0	1	<0.0005	<0.0005
美保湾（乙）	日野川河口東方2．0kmの米子市淀江町佐陀地先0．5km	31-602-07	0	1	<0.0005	<0.0005	0	1	<0.002	<0.002	0	1	<0.0002	<0.0002	0	1	<0.0004	<0.0004	0	1	<0.002	<0.002	0	1	<0.004	<0.004	0	1	<0.0005	<0.0005
鳥取県地先海域	岩美町浦富地先1．0km	31-603-01	0	1	<0.0005	<0.0005	0	1	<0.002	<0.002	0	1	<0.0002	<0.0002	0	1	<0.0004	<0.0004	0	1	<0.002	<0.002	0	1	<0.004	<0.004	0	1	<0.0005	<0.0005
鳥取県地先海域	鳥取市福部町湯山地先1．0km	31-603-02	0	1	<0.0005	<0.0005	0	1	<0.002	<0.002	0	1	<0.0002	<0.0002	0	1	<0.0004	<0.0004	0	1	<0.002	<0.002	0	1	<0.004	<0.004	0	1	<0.0005	<0.0005
鳥取県地先海域	鳥取市堀越地先1．0km	31-603-03	0	1	<0.0005	<0.0005	0	1	<0.002	<0.002	0	1	<0.0002	<0.0002	0	1	<0.0004	<0.0004	0	1	<0.002	<0.002	0	1	<0.004	<0.004	0	1	<0.0005	<0.0005
鳥取県地先海域	鳥取市気高町八幡地先1．0km	31-603-04	0	1	<0.0005	<0.0005	0	1	<0.002	<0.002	0	1	<0.0002	<0.0002	0	1	<0.0004	<0.0004	0	1	<0.002	<0.002	0	1	<0.004	<0.004	0	1	<0.0005	<0.0005
鳥取県地先海域	湯梨浜町泊地先1．0km	31-603-05	0	1	<0.0005	<0.0005	0	1	<0.002	<0.002	0	1	<0.0002	<0.0002	0	1	<0.0004	<0.0004	0	1	<0.002	<0.002	0	1	<0.004	<0.004	0	1	<0.0005	<0.0005
鳥取県地先海域	北栄町松神地先1．0km	31-603-06	0	1	<0.0005	<0.0005	0	1	<0.002	<0.002	0	1	<0.0002	<0.0002	0	1	<0.0004	<0.0004	0	1	<0.002	<0.002	0	1	<0.004	<0.004	0	1	<0.0005	<0.0005
鳥取県地先海域	北栄町大谷地先1．0km	31-603-07	0	1	<0.0005	<0.0005	0	1	<0.002	<0.002	0	1	<0.0002	<0.0002	0	1	<0.0004	<0.0004	0	1	<0.002	<0.002	0	1	<0.004	<0.004	0	1	<0.0005	<0.0005
鳥取県地先海域	大山町御崎地先1．0km	31-603-08	0	1	<0.0005	<0.0005	0	1	<0.002	<0.002	0	1	<0.0002	<0.0002	0	1	<0.0004	<0.0004	0	1	<0.002	<0.002	0	1	<0.004	<0.004	0	1	<0.0005	<0.0005
合　計			0	85			0	130			0	130			0	130			0	130			0	130			0	130		

（備考）m:環境基準値を超える検体数、n:総検体数

表4－4 平成30年度 公共用水域質測定結果 地点別総括表 健康項目

水域名（河川名等）	地点名	地点統一番号	1,1,2-トリクロロエタン				トリクロロエチレン				テトラクロロエチレン				1,3-ジクロロプロペン				チウラム				シマジン				チオベンカルブ			
			m	n	最大値	平均値	m	n	最大値	平均値	m	n	最大値	平均値	m	n	最大値	平均値	m	n	最大値	平均値	m	n	最大値	平均値	m	n	最大値	平均値
蒲生川	本庄	31-224-01	0	1	<0.0006	<0.0006	0	1	<0.002	<0.002	0	1	<0.0005	<0.0005	0	1	<0.0002	<0.0002	0	1	<0.0006	<0.0006	0	1	<0.0003	<0.0003	0	1	<0.002	<0.002
蒲生川	恩志	31-224-02	0	1	<0.0006	<0.0006	0	1	<0.002	<0.002	0	1	<0.0005	<0.0005	0	1	<0.0002	<0.0002	0	1	<0.0006	<0.0006	0	1	<0.0003	<0.0003	0	1	<0.002	<0.002
蒲生川	太田	31-224-03	0	1	<0.0006	<0.0006	0	1	<0.002	<0.002	0	1	<0.0005	<0.0005	0	1	<0.0002	<0.0002	0	1	<0.0006	<0.0006	0	1	<0.0003	<0.0003	0	1	<0.002	<0.002
蒲生川	岩美川下流（県営ダム）	31-224-04																												
蒲生川	荒金川上流（岩美川合流前）	31-224-05																												
蒲生川	荒金川中流	31-224-06																												
蒲生川	小田川（荒金川合流前）	31-224-07																												
蒲生川	小田川（稲木場イセキ）	31-224-08																												
蒲生川	岩常川下流	31-224-11																												
塩見川	細川	31-225-01	0	1	<0.0006	<0.0006	0	1	<0.002	<0.002	0	1	<0.0005	<0.0005	0	1	<0.0002	<0.0002	0	1	<0.0006	<0.0006	0	1	<0.0003	<0.0003	0	1	<0.002	<0.002
塩見川	海士	31-225-02	0	1	<0.0006	<0.0006	0	1	<0.002	<0.002	0	1	<0.0005	<0.0005	0	1	<0.0002	<0.0002	0	1	<0.0006	<0.0006	0	1	<0.0003	<0.0003	0	1	<0.002	<0.002
塩見川	箭溪	31-225-03	0	1	<0.0006	<0.0006	0	1	<0.002	<0.002	0	1	<0.0005	<0.0005	0	1	<0.0002	<0.0002	0	1	<0.0006	<0.0006	0	1	<0.0003	<0.0003	0	1	<0.002	<0.002
河内川	宝木	31-226-01	0	1	<0.0006	<0.0006	0	1	<0.002	<0.002	0	1	<0.0005	<0.0005	0	1	<0.0002	<0.0002	0	1	<0.0006	<0.0006	0	1	<0.0003	<0.0003	0	1	<0.002	<0.002
河内川	宿	31-226-02	0	1	<0.0006	<0.0006	0	1	<0.002	<0.002	0	1	<0.0005	<0.0005	0	1	<0.0002	<0.0002	0	1	<0.0006	<0.0006	0	1	<0.0003	<0.0003	0	1	<0.002	<0.002
河内川	来日	31-226-03	0	1	<0.0006	<0.0006	0	1	<0.002	<0.002	0	1	<0.0005	<0.0005	0	1	<0.0002	<0.0002	0	1	<0.0006	<0.0006	0	1	<0.0003	<0.0003	0	1	<0.002	<0.002
勝部川	青谷	31-227-01	0	1	<0.0006	<0.0006	0	1	<0.002	<0.002	0	1	<0.0005	<0.0005	0	1	<0.0002	<0.0002	0	1	<0.0006	<0.0006	0	1	<0.0003	<0.0003	0	1	<0.002	<0.002
勝部川	落合橋	31-227-04	0	1	<0.0006	<0.0006	0	1	<0.002	<0.002	0	1	<0.0005	<0.0005	0	1	<0.0002	<0.0002	0	1	<0.0006	<0.0006	0	1	<0.0003	<0.0003	0	1	<0.002	<0.002
勝部川	日置川下前田橋	31-227-08	0	1	<0.0006	<0.0006	0	1	<0.002	<0.002	0	1	<0.0005	<0.0005	0	1	<0.0002	<0.0002	0	1	<0.0006	<0.0006	0	1	<0.0003	<0.0003	0	1	<0.002	<0.002
由良川	瀬戸	31-228-01	0	1	<0.0006	<0.0006	0	1	<0.002	<0.002	0	1	<0.0005	<0.0005	0	1	<0.0002	<0.0002	0	1	<0.0006	<0.0006	0	1	<0.0003	<0.0003	0	1	<0.002	<0.002
由良川	穴沢	31-228-02	0	1	<0.0006	<0.0006	0	1	<0.002	<0.002	0	1	<0.0005	<0.0005	0	1	<0.0002	<0.0002	0	1	<0.0006	<0.0006	0	1	<0.0003	<0.0003	0	1	<0.002	<0.002
由良川	東亀谷	31-228-03	0	1	<0.0006	<0.0006	0	1	<0.002	<0.002	0	1	<0.0005	<0.0005	0	1	<0.0002	<0.0002	0	1	<0.0006	<0.0006	0	1	<0.0003	<0.0003	0	1	<0.002	<0.002
加勢蛇川	上伊勢	31-229-01	0	1	<0.0006	<0.0006	0	1	<0.002	<0.002	0	1	<0.0005	<0.0005	0	1	<0.0002	<0.0002	0	1	<0.0006	<0.0006	0	1	<0.0003	<0.0003	0	1	<0.002	<0.002
加勢蛇川	八反田	31-229-02	0	1	<0.0006	<0.0006	0	1	<0.002	<0.002	0	1	<0.0005	<0.0005	0	1	<0.0002	<0.0002	0	1	<0.0006	<0.0006	0	1	<0.0003	<0.0003	0	1	<0.002	<0.002
加勢蛇川	三本杉	31-229-03	0	1	<0.0006	<0.0006	0	1	<0.002	<0.002	0	1	<0.0005	<0.0005	0	1	<0.0002	<0.0002	0	1	<0.0006	<0.0006	0	1	<0.0003	<0.0003	0	1	<0.002	<0.002
阿弥陀川	所子	31-230-01	0	1	<0.0006	<0.0006	0	1	<0.002	<0.002	0	1	<0.0005	<0.0005	0	1	<0.0002	<0.0002	0	1	<0.0006	<0.0006	0	1	<0.0003	<0.0003	0	1	<0.002	<0.002
阿弥陀川	坊領	31-230-02	0	1	<0.0006	<0.0006	0	1	<0.002	<0.002	0	1	<0.0005	<0.0005	0	1	<0.0002	<0.0002	0	1	<0.0006	<0.0006	0	1	<0.0003	<0.0003	0	1	<0.002	<0.002
阿弥陀川	前	31-230-03	0	1	<0.0006	<0.0006	0	1	<0.002	<0.002	0	1	<0.0005	<0.0005	0	1	<0.0002	<0.0002	0	1	<0.0006	<0.0006	0	1	<0.0003	<0.0003	0	1	<0.002	<0.002
佐陀川	佐陀	31-231-01	0	1	<0.0006	<0.0006	0	1	<0.002	<0.002	0	1	<0.0005	<0.0005	0	1	<0.0002	<0.0002	0	1	<0.0006	<0.0006	0	1	<0.0003	<0.0003	0	1	<0.002	<0.002
佐陀川	吉長	31-231-02	0	1	<0.0006	<0.0006	0	1	<0.002	<0.002	0	1	<0.0005	<0.0005	0	1	<0.0002	<0.0002	0	1	<0.0006	<0.0006	0	1	<0.0003	<0.0003	0	1	<0.002	<0.002
佐陀川	福万	31-231-03	0	1	<0.0006	<0.0006	0	1	<0.002	<0.002	0	1	<0.0005	<0.0005	0	1	<0.0002	<0.0002	0	1	<0.0006	<0.0006	0	1	<0.0003	<0.0003	0	1	<0.002	<0.002
鴨川	福守	31-232-01	0	1	<0.0006	<0.0006	0	1	<0.002	<0.002	0	1	<0.0005	<0.0005	0	1	<0.0002	<0.0002	0	1	<0.0006	<0.0006	0	1	<0.0003	<0.0003	0	1	<0.002	<0.002
鉢屋川	堺町	31-233-01	0	1	<0.0006	<0.0006	0	1	<0.002	<0.002	0	1	<0.0005	<0.0005	0	1	<0.0002	<0.0002	0	1	<0.0006	<0.0006	0	1	<0.0003	<0.0003	0	1	<0.002	<0.002
鉢屋川	福吉町	31-233-02	0	1	<0.0006	<0.0006	0	1	<0.002	<0.002	0	1	<0.0005	<0.0005	0	1	<0.0002	<0.0002	0	1	<0.0006	<0.0006	0	1	<0.0003	<0.0003	0	1	<0.002	<0.002
鉢屋川	河原町	31-233-03	0	1	<0.0006	<0.0006	0	1	<0.002	<0.002	0	1	<0.0005	<0.0005	0	1	<0.0002	<0.0002	0	1	<0.0006	<0.0006	0	1	<0.0003	<0.0003	0	1	<0.002	<0.002
絵下谷川	東巌城町	31-235-01	0	1	<0.0006	<0.0006	0	1	<0.002	<0.002	0	1	<0.0005	<0.0005	0	1	<0.0002	<0.0002	0	1	<0.0006	<0.0006	0	1	<0.0003	<0.0003	0	1	<0.002	<0.002
大正川	大正町	31-241-01	0	2	<0.0006	<0.0006	0	2	<0.002	<0.002	0	2	<0.0005	<0.0005	0	2	<0.0002	<0.0002												
多鯰ケ池	西部	31-401-01	0	1	<0.0006	<0.0006	0	1	<0.002	<0.002	0	1	<0.0005	<0.0005	0	1	<0.0002	<0.0002	0	1	<0.0006	<0.0006	0	1	<0.0003	<0.0003	0	1	<0.002	<0.002
多鯰ケ池	東南部	31-401-02	0	1	<0.0006	<0.0006	0	1	<0.002	<0.002	0	1	<0.0005	<0.0005	0	1	<0.0002	<0.0002	0	1	<0.0006	<0.0006	0	1	<0.0003	<0.0003	0	1	<0.002	<0.002
多鯰ケ池	北部	31-401-03	0	1	<0.0006	<0.0006	0	1	<0.002	<0.002	0	1	<0.0005	<0.0005	0	1	<0.0002	<0.0002	0	1	<0.0006	<0.0006	0	1	<0.0003	<0.0003	0	1	<0.002	<0.002
湖山池	布勢地先	31-501-01	0	1	<0.0006	<0.0006	0	1	<0.002	<0.002	0	1	<0.0005	<0.0005	0	1	<0.0002	<0.0002	0	1	<0.0006	<0.0006	0	1	<0.0003	<0.0003	0	1	<0.002	<0.002
湖山池	堀越地先	31-501-02	0	1	<0.0006	<0.0006	0	1	<0.002	<0.002	0	1	<0.0005	<0.0005	0	1	<0.0002	<0.0002	0	1	<0.0006	<0.0006	0	1	<0.0003	<0.0003	0	1	<0.002	<0.002
湖山池	中央部	31-501-03	0	1	<0.0006	<0.0006	0	1	<0.002	<0.002	0	1	<0.0005	<0.0005	0	1	<0.0002	<0.0002	0	1	<0.0006	<0.0006	0	1	<0.0003	<0.0003	0	1	<0.002	<0.002
湖山池	松原地先	31-501-04	0	1	<0.0006	<0.0006	0	1	<0.002	<0.002	0	1	<0.0005	<0.0005	0	1	<0.0002	<0.0002	0	1	<0.0006	<0.0006	0	1	<0.0003	<0.0003	0	1	<0.002	<0.002
東郷池	下浅津地先	31-502-01																												
東郷池	中央部	31-502-02																												
東郷池	野花地先	31-502-03																												
東郷池	松崎地先	31-502-04																												
中海及び境水道	境水道中央部	31-503-01	0	1	<0.0006	<0.0006	0	1	<0.002	<0.002	0	1	<0.0005	<0.0005	0	1	<0.0002	<0.0002	0	1	<0.0006	<0.0006	0	1	<0.0003	<0.0003	0	1	<0.002	<0.002
中海及び境水道	葭津地先	31-503-03																												
中海及び境水道	米子湾中央部	31-503-04	0	1	<0.0006	<0.0006	0	1	<0.002	<0.002	0	1	<0.0005	<0.0005	0	1	<0.0002	<0.0002	0	1	<0.0006	<0.0006	0	1	<0.0003	<0.0003	0	1	<0.002	<0.002
美保湾（甲）	境港市福定町地先沖合1．0km	31-601-01	0	1	<0.0006	<0.0006	0	1	<0.002	<0.002	0	1	<0.0005	<0.0005	0	1	<0.0002	<0.0002	0	1	<0.0006	<0.0006	0	1	<0.0003	<0.0003	0	1	<0.002	<0.002
美保湾（乙）	境港市昭和町境港防波堤燈台北方0．2Km	31-602-01	0	1	<0.0006	<0.0006	0	1	<0.002	<0.002	0	1	<0.0005	<0.0005	0	1	<0.0002	<0.0002	0	1	<0.0006	<0.0006	0	1	<0.0003	<0.0003	0	1	<0.002	<0.002
美保湾（乙）	境港市福定町地先東方4．0km	31-602-02	0	1	<0.0006	<0.0006	0	1	<0.002	<0.002	0	1	<0.0005	<0.0005	0	1	<0.0002	<0.0002	0	1	<0.0006	<0.0006	0	1	<0.0003	<0.0003	0	1	<0.002	<0.002
美保湾（乙）	米子市大篠津町地先沖合0．5km	31-602-03	0	1	<0.0006	<0.0006	0	1	<0.002	<0.002	0	1	<0.0005	<0.0005	0	1	<0.0002	<0.0002	0	1	<0.0006	<0.0006	0	1	<0.0003	<0.0003	0	1	<0.002	<0.002
美保湾（乙）	日野川河口西方2．0kmの米子市皆生地先0．5km	31-602-04	0	1	<0.0006	<0.0006	0	1	<0.002	<0.002	0	1	<0.0005	<0.0005	0	1	<0.0002	<0.0002	0	1	<0.0006	<0.0006	0	1	<0.0003	<0.0003	0	1	<0.002	<0.002
美保湾（乙）	日野川河口地先北方1．0km	31-602-05	0	1	<0.0006	<0.0006	0	1	<0.002	<0.002	0	1	<0.0005	<0.0005	0	1	<0.0002	<0.0002	0	1	<0.0006	<0.0006	0	1	<0.0003	<0.0003	0	1	<0.002	<0.002
美保湾（乙）	日野川河口地先北東方1．0km	31-602-06	0	1	<0.0006	<0.0006	0	1	<0.002	<0.002	0	1	<0.0005	<0.0005	0	1	<0.0002	<0.0002	0	1	<0.0006	<0.0006	0	1	<0.0003	<0.0003	0	1	<0.002	<0.002
美保湾（乙）	日野川河口東方2．0kmの米子市淀江町佐陀地先0．5km	31-602-07	0	1	<0.0006	<0.0006	0	1	<0.002	<0.002	0	1	<0.0005	<0.0005	0	1	<0.0002	<0.0002	0	1	<0.0006	<0.0006	0	1	<0.0003	<0.0003	0	1	<0.002	<0.002
鳥取県地先海域	岩美町浦富地先1．0km	31-603-01	0	1	<0.0006	<0.0006	0	1	<0.002	<0.002	0	1	<0.0005	<0.0005	0	1	<0.0002	<0.0002	0	1	<0.0006	<0.0006	0	1	<0.0003	<0.0003	0	1	<0.002	<0.002
鳥取県地先海域	鳥取市福部町湯山地先1．0km	31-603-02	0	1	<0.0006	<0.0006	0	1	<0.002	<0.002	0	1	<0.0005	<0.0005	0	1	<0.0002	<0.0002	0	1	<0.0006	<0.0006	0	1	<0.0003	<0.0003	0	1	<0.002	<0.002
鳥取県地先海域	鳥取市堀越地先1．0km	31-603-03	0	1	<0.0006	<0.0006	0	1	<0.002	<0.002	0	1	<0.0005	<0.0005	0	1	<0.0002	<0.0002	0	1	<0.0006	<0.0006	0	1	<0.0003	<0.0003	0	1	<0.002	<0.002
鳥取県地先海域	鳥取市気高町八幡地先1．0km	31-603-04	0	1	<0.0006	<0.0006	0	1	<0.002	<0.002	0	1	<0.0005	<0.0005	0	1	<0.0002	<0.0002	0	1	<0.0006	<0.0006	0	1	<0.0003	<0.0003	0	1	<0.002	<0.002
鳥取県地先海域	湯梨浜町泊地先1．0km	31-603-05	0	1	<0.0006	<0.0006	0	1	<0.002	<0.002	0	1	<0.0005	<0.0005	0	1	<0.0002	<0.0002	0	1	<0.0006	<0.0006	0	1	<0.0003	<0.0003	0	1	<0.002	<0.002
鳥取県地先海域	北栄町松神地先1．0km	31-603-06	0	1	<0.0006	<0.0006	0	1	<0.002	<0.002	0	1	<0.0005	<0.0005	0	1	<0.0002	<0.0002	0	1	<0.0006	<0.0006	0	1	<0.0003	<0.0003	0	1	<0.002	<0.002
鳥取県地先海域	北栄町大谷地先1．0km	31-603-07	0	1	<0.0006	<0.0006	0	1	<0.002	<0.002	0	1	<0.0005	<0.0005	0	1	<0.0002	<0.0002	0	1	<0.0006	<0.0006	0	1	<0.0003	<0.0003	0	1	<0.002	<0.002
鳥取県地先海域	大山町御崎地先1．0km	31-603-08	0	1	<0.0006	<0.0006	0	1	<0.002	<0.002	0	1	<0.0005	<0.0005	0	1	<0.0002	<0.0002	0	1	<0.0006	<0.0006	0	1	<0.0003	<0.0003	0	1	<0.002	<0.002
合 計			0	130			0	130			0	130			0	130			0	118			0	118			0	118		

（備考）m:環境基準値を超える検体数、n:総検体数

表4－4 平成30年度 公共用水域質測定結果 地点別総括表 健康項目

水域名（河川名等）	地点名	地点統一番号	ベンゼン				セレン				硝酸性窒素				亜硝酸性窒素				硝酸性窒素及び亜硝酸性窒素				ふっ素				ほう素				1,4-ジオキサン			
			m	n	最大値	平均値	m	n	最大値	平均値	m	n	最大値	平均値	m	n	最大値	平均値	m	n	最大値	平均値	m	n	最大値	平均値	m	n	最大値	平均値	m	n	最大値	平均値
蒲生川	本庄	31-224-01	0	1	<0.001	<0.001	0	1	<0.002	<0.002									0	1	0.2	0.2	0	1	0.26	0.26	0	1	0.6	0.6	0	1	<0.005	<0.005
蒲生川	恩志	31-224-02	0	1	<0.001	<0.001	0	1	<0.002	<0.002									0	1	0.3	0.3	0	1	<0.08	<0.08	0	1	<0.1	<0.1				
蒲生川	太田	31-224-03	0	1	<0.001	<0.001	0	1	<0.002	<0.002									0	1	0.2	0.2	0	1	<0.08	<0.08	0	1	<0.1	<0.1				
蒲生川	岩美川下流（県営ダム）	31-224-04																																
蒲生川	荒金川上流（岩美川合流前）	31-224-05																																
蒲生川	荒金川中流	31-224-06																																
蒲生川	小田川（荒金川合流前）	31-224-07																																
蒲生川	小田川（稲木場イセキ）	31-224-08																																
蒲生川	岩常川下流	31-224-11																																
塩見川	細川	31-225-01	0	1	<0.001	<0.001	0	1	0.003	0.003		1	0.25	0.25		1	0.05	0.05	0	1	0.3	0.3	1	1	0.85	0.85	1	1	3.2	3.2	0	1	<0.005	<0.005
塩見川	海士	31-225-02	0	1	<0.001	<0.001	0	1	<0.002	<0.002		1	1.1	1.1		1	0.05	0.05	0	1	1.1	1.1	0	1	0.15	0.15	0	1	<0.1	<0.1	0	1	<0.005	<0.005
塩見川	箭溪	31-225-03	0	1	<0.001	<0.001	0	1	<0.002	<0.002		1	0.16	0.16		1	0.05	0.05	0	1	0.2	0.2	0	1	0.08	0.08	0	1	<0.1	<0.1	0	1	<0.005	<0.005
河内川	宝木	31-226-01	0	1	<0.001	<0.001	0	1	<0.002	<0.002		1	0.33	0.33		1	<0.05	<0.05	0	1	0.3	0.3	0	1	0.15	0.15	0	1	0.2	0.2	0	1	<0.005	<0.005
河内川	宿	31-226-02	0	1	<0.001	<0.001	0	1	<0.002	<0.002		1	0.34	0.34		1	<0.05	<0.05	0	1	0.3	0.3	0	1	0.15	0.15	0	1	0.2	0.2	0	1	<0.005	<0.005
河内川	来日	31-226-03	0	1	<0.001	<0.001	0	1	<0.002	<0.002		1	0.3	0.3		1	<0.05	<0.05	0	1	0.3	0.3	0	1	0.14	0.14	0	1	0.1	0.1	0	1	<0.005	<0.005
勝部川	青谷	31-227-01	0	1	<0.001	<0.001	0	1	<0.002	<0.002		1	0.44	0.44		1	<0.05	<0.05	0	1	0.4	0.4	0	1	<0.08	<0.08	0	1	0.1	0.1	0	1	<0.005	<0.005
勝部川	落合橋	31-227-04	0	1	<0.001	<0.001	0	1	<0.002	<0.002		1	0.29	0.29		1	<0.05	<0.05	0	1	0.3	0.3	0	1	0.14	0.14	0	1	<0.1	<0.1	0	1	<0.005	<0.005
勝部川	日置川下前田橋	31-227-08	0	1	<0.001	<0.001	0	1	<0.002	<0.002		1	0.16	0.16		1	<0.05	<0.05	0	1	0.2	0.2	0	1	0.13	0.13	0	1	<0.1	<0.1	0	1	<0.005	<0.005
由良川	瀬戸	31-228-01	0	1	<0.001	<0.001	0	1	<0.002	<0.002		1	1.4	1.4		1	<0.05	<0.05	0	1	1.4	1.4	0	1	<0.08	<0.08	0	1	<0.1	<0.1	0	1	<0.005	<0.005
由良川	穴沢	31-228-02	0	1	<0.001	<0.001	0	1	<0.002	<0.002		1	2.4	2.4		1	<0.05	<0.05	0	1	2.4	2.4	0	1	<0.08	<0.08	0	1	<0.1	<0.1				
由良川	東亀谷	31-228-03	0	1	<0.001	<0.001	0	1	<0.002	<0.002		1	0.81	0.81		1	<0.05	<0.05	0	1	0.8	0.8	0	1	<0.08	<0.08	0	1	<0.1	<0.1				
加勢蛇川	上伊勢	31-229-01	0	1	<0.001	<0.001	0	1	<0.002	<0.002		1	0.56	0.56		1	<0.05	<0.05	0	1	0.6	0.6	0	1	<0.08	<0.08	0	1	<0.1	<0.1	0	1	<0.005	<0.005
加勢蛇川	八反田	31-229-02	0	1	<0.001	<0.001	0	1	<0.002	<0.002		1	0.5	0.5		1	<0.05	<0.05	0	1	0.5	0.5	0	1	<0.08	<0.08	0	1	<0.1	<0.1				
加勢蛇川	三本杉	31-229-03	0	1	<0.001	<0.001	0	1	<0.002	<0.002		1	0.36	0.36		1	<0.05	<0.05	0	1	0.4	0.4	0	1	<0.08	<0.08	0	1	<0.1	<0.1				
阿弥陀川	所子	31-230-01	0	1	<0.001	<0.001	0	1	<0.002	<0.002		1	0.5	0.5		1	<0.05	<0.05	0	1	0.5	0.5	0	1	<0.08	<0.08	0	1	<0.1	<0.1	0	1	<0.005	<0.005
阿弥陀川	坊領	31-230-02	0	1	<0.001	<0.001	0	1	<0.002	<0.002		1	0.4	0.4		1	<0.05	<0.05	0	1	0.4	0.4	0	1	<0.08	<0.08	0	1	<0.1	<0.1				
阿弥陀川	前	31-230-03	0	1	<0.001	<0.001	0	1	<0.002	<0.002		1	0.33	0.33		1	<0.05	<0.05	0	1	0.3	0.3	0	1	<0.08	<0.08	0	1	<0.1	<0.1				
佐陀川	佐陀	31-231-01	0	1	<0.001	<0.001	0	1	<0.002	<0.002		1	0.49	0.49		1	<0.05	<0.05	0	1	0.5	0.5	0	1	0.1	0.1	0	1	<0.1	<0.1	0	1	<0.005	<0.005
佐陀川	吉長	31-231-02	0	1	<0.001	<0.001	0	1	<0.002	<0.002		1	0.62	0.62		1	<0.05	<0.05	0	1	0.6	0.6	0	1	0.16	0.16	0	1	<0.1	<0.1				
佐陀川	福万	31-231-03	0	1	<0.001	<0.001	0	1	<0.002	<0.002		1	0.36	0.36		1	<0.05	<0.05	0	1	0.4	0.4	0	1	0.15	0.15	0	1	<0.1	<0.1				
鴨川	福守	31-232-01	0	1	<0.001	<0.001	0	1	<0.002	<0.002		1	0.82	0.82		1	<0.05	<0.05	0	1	0.8	0.8	0	1	<0.08	<0.08	0	1	<0.1	<0.1	0	1	<0.005	<0.005
鉢屋川	堺町	31-233-01	0	1	<0.001	<0.001	0	1	<0.002	<0.002		1	0.28	0.28		1	<0.05	<0.05	0	1	0.3	0.3	0	1	<0.08	<0.08	0	1	<0.1	<0.1	0	1	<0.005	<0.005
鉢屋川	福吉町	31-233-02	0	1	<0.001	<0.001	0	1	<0.002	<0.002		1	0.26	0.26		1	<0.05	<0.05	0	1	0.3	0.3	0	1	<0.08	<0.08	0	1	<0.1	<0.1	0	1	<0.005	<0.005
鉢屋川	河原町	31-233-03	0	1	<0.001	<0.001	0	1	<0.002	<0.002		1	0.27	0.27		1	<0.05	<0.05	0	1	0.3	0.3	0	1	<0.08	<0.08	0	1	<0.1	<0.1	0	1	<0.005	<0.005
絵下谷川	東巌城町	31-235-01	0	1	<0.001	<0.001	0	1	<0.002	<0.002		1	0.34	0.34		1	<0.05	<0.05	0	1	0.3	0.3	0	1	<0.08	<0.08	0	1	<0.1	<0.1	0	1	<0.005	<0.005
大正川	大正町	31-241-01	0	2	<0.001	<0.001																												
多鯰ケ池	西部	31-401-01	0	1	<0.001	<0.001	0	1	<0.002	<0.002													0	1	0.17	0.17	0	1	<0.1	<0.1	0	1	<0.005	<0.005
多鯰ケ池	東南部	31-401-02	0	1	<0.001	<0.001	0	1	<0.002	<0.002													0	1	0.16	0.16	0	1	<0.1	<0.1	0	1	<0.005	<0.005
多鯰ケ池	北部	31-401-03	0	1	<0.001	<0.001	0	1	<0.002	<0.002													0	1	0.17	0.17	0	1	<0.1	<0.1	0	1	<0.005	<0.005
湖山池	布勢地先	31-501-01	0	1	<0.001	<0.001	0	1	<0.002	<0.002									0	1	<0.1	<0.1	0	1	0.08	0.08	0	1	0.5	0.5	0	1	<0.005	<0.005
湖山池	堀越地先	31-501-02	0	1	<0.001	<0.001	0	1	<0.002	<0.002									0	1	<0.1	<0.1	0	1	0.1	0.1	0	1	0.5	0.5	0	1	<0.005	<0.005
湖山池	中央部	31-501-03	0	1	<0.001	<0.001	0	1	<0.002	<0.002									0	1	<0.1	<0.1	0	1	0.09	0.09	0	1	0.4	0.4	0	1	<0.005	<0.005
湖山池	松原地先	31-501-04	0	1	<0.001	<0.001	0	1	<0.002	<0.002									0	1	<0.1	<0.1	0	1	0.09	0.09	0	1	0.4	0.4	0	1	<0.005	<0.005
東郷池	下浅津地先	31-502-01										1	<0.05	<0.05		1	<0.05	<0.05	0	1	<0.1	<0.1	0	2	0.22	0.19	0	2	0.4	0.4				
東郷池	中央部	31-502-02										1	<0.05	<0.05		1	<0.05	<0.05	0	1	<0.1	<0.1	0	2	0.23	0.20	0	2	0.4	0.4				
東郷池	野花地先	31-502-03										1	<0.05	<0.05		1	<0.05	<0.05	0	1	<0.1	<0.1	0	2	0.22	0.19	0	2	0.4	0.4				
東郷池	松崎地先	31-502-04										1	<0.05	<0.05		1	<0.05	<0.05	0	1	<0.1	<0.1	0	2	0.22	0.17	0	2	0.4	0.4				
中海及び境水道	境水道中央部	31-503-01	0	1	<0.001	<0.001	0	1	<0.002	<0.002									0	1	<0.1	<0.1									0	1	<0.005	<0.005
中海及び境水道	葭津地先	31-503-03										1	<0.05	<0.05		1	<0.05	<0.05	0	1	<0.1	<0.1	0	2	0.38	0.37	1	2	2	2				
中海及び境水道	米子湾中央部	31-503-04	0	1	<0.001	<0.001	0	1	<0.002	<0.002									0	1	<0.1	<0.1									0	1	<0.005	<0.005
美保湾（甲）	境港市福定町地先沖合1．0km	31-601-01	0	1	<0.001	<0.001	0	1	<0.002	<0.002		1	<0.05	<0.05		1	<0.05	<0.05	0	1	<0.1	<0.1									0	1	<0.005	<0.005
美保湾（乙）	境港市昭和町境港防波堤燈台北方0．2Km	31-602-01	0	1	<0.001	<0.001	0	1	<0.002	<0.002		1	<0.05	<0.05		1	<0.05	<0.05	0	1	<0.1	<0.1									0	1	<0.005	<0.005
美保湾（乙）	境港市福定町地先東方4．0km	31-602-02	0	1	<0.001	<0.001	0	1	<0.002	<0.002		1	<0.05	<0.05		1	<0.05	<0.05	0	1	<0.1	<0.1									0	1	<0.005	<0.005
美保湾（乙）	米子市大篠津町地先沖合0．5km	31-602-03	0	1	<0.001	<0.001	0	1	<0.002	<0.002		1	<0.05	<0.05		1	<0.05	<0.05	0	1	<0.1	<0.1									0	1	<0.005	<0.005
美保湾（乙）	日野川河口西方2．0kmの米子市皆生地先0．5km	31-602-04	0	1	<0.001	<0.001	0	1	<0.002	<0.002		1	<0.05	<0.05		1	<0.05	<0.05	0	1	<0.1	<0.1									0	1	<0.005	<0.005
美保湾（乙）	日野川河口地先北方1．0km	31-602-05	0	1	<0.001	<0.001	0	1	<0.002	<0.002		1	<0.05	<0.05		1	<0.05	<0.05	0	1	<0.1	<0.1									0	1	<0.005	<0.005
美保湾（乙）	日野川河口地先北東方1．0km	31-602-06	0	1	<0.001	<0.001	0	1	<0.002	<0.002		1	<0.05	<0.05		1	<0.05	<0.05	0	1	<0.1	<0.1									0	1	<0.005	<0.005
美保湾（乙）	日野川河口東方2．0kmの米子市淀江町佐陀地先0．5km	31-602-07	0	1	<0.001	<0.001	0	1	<0.002	<0.002		1	<0.05	<0.05		1	<0.05	<0.05	0	1	<0.1	<0.1									0	1	<0.005	<0.005
鳥取県地先海域	岩美町浦富地先1．0km	31-603-01	0	1	<0.001	<0.001	0	1	<0.002	<0.002		1	<0.05	<0.05		1	<0.05	<0.05	0	1	<0.1	<0.1									0	1	<0.005	<0.005
鳥取県地先海域	鳥取市福部町湯山地先1．0km	31-603-02	0	1	<0.001	<0.001	0	1	<0.002	<0.002		1	<0.05	<0.05		1	<0.05	<0.05	0	1	<0.1	<0.1									0	1	<0.005	<0.005
鳥取県地先海域	鳥取市堀越地先1．0km	31-603-03	0	1	<0.001	<0.001	0	1	<0.002	<0.002		1	<0.05	<0.05		1	<0.05	<0.05	0	1	<0.1	<0.1									0	1	<0.005	<0.005
鳥取県地先海域	鳥取市気高町八幡地先1．0km	31-603-04	0	1	<0.001	<0.001	0	1	<0.002	<0.002		1	<0.05	<0.05		1	<0.05	<0.05	0	1	<0.1	<0.1									0	1	<0.005	<0.005
鳥取県地先海域	湯梨浜町泊地先1．0km	31-603-05	0	1	<0.001	<0.001	0	1	<0.002	<0.002		1	<0.05	<0.05		1	<0.05	<0.05	0	1	<0.1	<0.1									0	1	<0.005	<0.005
鳥取県地先海域	北栄町松神地先1．0km	31-603-06	0	1	<0.001	<0.001	0	1	<0.002	<0.002		1	<0.05	<0.05		1	<0.05	<0.05	0	1	<0.1	<0.1									0	1	<0.005	<0.005
鳥取県地先海域	北栄町大谷地先1．0km	31-603-07	0	1	<0.001	<0.001	0	1	<0.002	<0.002		1	<0.05	<0.05		1	<0.05	<0.05	0	1	<0.1	<0.1									0	1	<0.005	<0.005
鳥取県地先海域	大山町御崎地先1．0km	31-603-08	0	1	<0.001	<0.001	0	1	<0.002	<0.002		1	<0.05	<0.05		1	<0.05	<0.05	0	1	<0.1	<0.1									0	1	<0.005	<0.005
合 計			0	130			0	118			0	130			0	130			0	201			1	123			2	123			0	95		

（備考）m:環境基準値を超える検体数、n:総検体数

表4－5 平成30年度 公共用水域質測定結果 地点別総括表 要監視項目

水域名（河川名等）	地点名	地点統一番号	クロロホルム（要監視）				トランス-1,2-ジクロロエチレン				1,2-ジクロロプロパン				p-ジクロロベンゼン				イソキサチオン				ダイアジノン				フェニトロチオン			
			m	n	最大値	平均値	m	n	最大値	平均値	m	n	最大値	平均値	m	n	最大値	平均値	m	n	最大値	平均値	m	n	最大値	平均値	m	n	最大値	平均値
千代川上流	源太橋	31-001-03																												
千代川下流	行徳	31-002-01	0	1	<0.006	<0.006	0	1	<0.004	<0.004	0	1	<0.006	<0.006	0	1	<0.02	<0.02	0	1	<0.0008	<0.0008	0	1	<0.0005	<0.0005	0	1	<0.0003	<0.0003
天神川下流	小田	31-004-01	0	1	<0.006	<0.006	0	1	<0.004	<0.004	0	1	<0.006	<0.006	0	1	<0.02	<0.02	0	1	<0.0008	<0.0008	0	1	<0.0005	<0.0005	0	1	<0.0003	<0.0003
日野川下流	車尾	31-006-01	0	1	<0.006	<0.006	0	1	<0.004	<0.004	0	1	<0.006	<0.006	0	1	<0.02	<0.02	0	1	<0.0008	<0.0008	0	1	<0.0005	<0.0005	0	1	<0.0003	<0.0003
湖山池	中央部	31-501-03	0	1	<0.006	<0.006	0	1	<0.004	<0.004	0	1	<0.006	<0.006	0	1	<0.02	<0.02	0	1	<0.0008	<0.0008	0	1	<0.0005	<0.0005	0	1	<0.0003	<0.0003
東郷池	中央部	31-502-02	0	1	<0.006	<0.006	0	1	<0.004	<0.004	0	1	<0.006	<0.006	0	1	<0.02	<0.02	0	1	<0.0008	<0.0008	0	1	<0.0005	<0.0005	0	1	<0.0003	<0.0003
中海及び境水道	葭津地先	31-503-03	0	1	<0.006	<0.006	0	1	<0.004	<0.004	0	1	<0.006	<0.006	0	1	<0.02	<0.02	0	1	<0.0008	<0.0008	0	1	<0.0005	<0.0005	0	1	<0.0003	<0.0003
美保湾（乙）	日野川河口地先北方1．0km	31-602-05	0	1	<0.006	<0.006	0	1	<0.004	<0.004	0	1	<0.006	<0.006	0	1	<0.02	<0.02	0	1	<0.0008	<0.0008	0	1	<0.0005	<0.0005	0	1	<0.0003	<0.0003
鳥取県地先海域	鳥取市堀越地先1．0km	31-603-03	0	1	<0.006	<0.006	0	1	<0.004	<0.004	0	1	<0.006	<0.006	0	1	<0.02	<0.02	0	1	<0.0008	<0.0008	0	1	<0.0005	<0.0005	0	1	<0.0003	<0.0003
合　計			0	8	0	0	0	8	0	0	0	8	0	0	0	8	0	0	0	8	0	0	0	8	0	0	0	8	0	0

水域名（河川名等）	地点名	地点統一番号	イソプロチオラン				オキシン銅				クロロタロニル				プロピザミド				EPN				ジクロルボス				フェノブカルブ			
			m	n	最大値	平均値	m	n	最大値	平均値	m	n	最大値	平均値	m	n	最大値	平均値	m	n	最大値	平均値	m	n	最大値	平均値	m	n	最大値	平均値
千代川上流	源太橋	31-001-03																	0	2	<0.0006	<0.0006								
千代川下流	行徳	31-002-01	0	1	<0.004	<0.004					0	1	<0.005	<0.005	0	1	<0.0008	<0.0008	0	1	<0.0006	<0.0006	0	1	<0.0008	<0.0008	0	1	<0.003	<0.003
天神川下流	小田	31-004-01	0	1	<0.004	<0.004	0	1	<0.004	<0.004	0	1	<0.005	<0.005	0	1	<0.0008	<0.0008	0	1	<0.0006	<0.0006	0	1	<0.0008	<0.0008	0	1	<0.003	<0.003
日野川下流	車尾	31-006-01	0	1	<0.004	<0.004	0	1	<0.004	<0.004	0	1	<0.005	<0.005	0	1	<0.0008	<0.0008	0	1	<0.0006	<0.0006	0	1	<0.0008	<0.0008	0	1	<0.003	<0.003
湖山池	中央部	31-501-03	0	1	<0.004	<0.004					0	1	<0.005	<0.005	0	1	<0.0008	<0.0008	0	1	<0.0006	<0.0006	0	1	<0.0008	<0.0008	0	1	<0.003	<0.003
東郷池	中央部	31-502-02	0	1	<0.004	<0.004	0	1	<0.004	<0.004	0	1	<0.005	<0.005	0	1	<0.0008	<0.0008	0	1	<0.0006	<0.0006	0	1	<0.0008	<0.0008	0	1	<0.003	<0.003
中海及び境水道	葭津地先	31-503-03	0	1	<0.004	<0.004	0	1	<0.004	<0.004	0	1	<0.005	<0.005	0	1	<0.0008	<0.0008	0	1	<0.0006	<0.0006	0	1	<0.0008	<0.0008	0	1	<0.003	<0.003
美保湾（乙）	日野川河口地先北方1．0km	31-602-05	0	1	<0.004	<0.004	0	1	<0.004	<0.004	0	1	<0.005	<0.005	0	1	<0.0008	<0.0008	0	1	<0.0006	<0.0006	0	1	<0.0008	<0.0008	0	1	<0.003	<0.003
鳥取県地先海域	鳥取市堀越地先1．0km	31-603-03	0	1	<0.004	<0.004	0	1	<0.004	<0.004	0	1	<0.005	<0.005	0	1	<0.0008	<0.0008	0	1	<0.0006	<0.0006	0	1	<0.0008	<0.0008	0	1	<0.003	<0.003
合　計			0	8	0	0	0	6	0	0	0	8	0	0	0	8	0	0	0	10	0	0	0	8	0	0	0	8	0	0

水域名（河川名等）	地点名	地点統一番号	イプロベンホス				クロルニトロフェン				トルエン				キシレン				フタル酸ジエチルヘキシル				ニッケル				モリブデン			
			m	n	最大値	平均値	m	n	最大値	平均値	m	n	最大値	平均値	m	n	最大値	平均値	m	n	最大値	平均値	m	n	最大値	平均値	m	n	最大値	平均値
千代川上流	源太橋	31-001-03																												
千代川下流	行徳	31-002-01	0	1	<0.0008	<0.0008		1	<0.0005	<0.0005	0	1	<0.06	<0.06	0	1	<0.04	<0.04	0	1	<0.006	<0.006		1	0.004	0.004	0	1	<0.007	<0.007
天神川下流	小田	31-004-01	0	1	<0.0008	<0.0008		1	<0.0005	<0.0005	0	1	<0.06	<0.06	0	1	<0.04	<0.04	0	2	<0.006	<0.006		2	<0.001	<0.001	0	2	<0.007	<0.007
日野川下流	車尾	31-006-01	0	1	<0.0008	<0.0008		1	<0.0005	<0.0005	0	1	<0.06	<0.06	0	1	<0.04	<0.04	0	1	<0.006	<0.006		1	<0.001	<0.001	0	1	<0.007	<0.007
湖山池	中央部	31-501-03	0	1	<0.0008	<0.0008		1	<0.0005	<0.0005	0	1	<0.06	<0.06	0	1	<0.04	<0.04	0	1	<0.006	<0.006		1	<0.001	<0.001	0	1	<0.007	<0.007
東郷池	中央部	31-502-02	0	1	<0.0008	<0.0008		1	<0.0005	<0.0005	0	1	<0.06	<0.06	0	1	<0.04	<0.04	0	1	<0.006	<0.006		1	<0.001	<0.001	0	1	<0.007	<0.007
中海及び境水道	葭津地先	31-503-03	0	1	<0.0008	<0.0008		1	<0.0005	<0.0005	0	1	<0.06	<0.06	0	1	<0.04	<0.04	0	1	<0.006	<0.006		1	<0.001	<0.001	0	1	<0.007	<0.007
美保湾（乙）	日野川河口地先北方1．0km	31-602-05	0	1	<0.0008	<0.0008		1	<0.0005	<0.0005	0	1	<0.06	<0.06	0	1	<0.04	<0.04	0	1	<0.006	<0.006		1	<0.001	<0.001	0	1	0.008	0.008
鳥取県地先海域	鳥取市堀越地先1．0km	31-603-03	0	1	<0.0008	<0.0008		1	<0.0005	<0.0005	0	1	<0.06	<0.06	0	1	<0.04	<0.04	0	1	<0.006	<0.006		1	<0.001	<0.001	0	1	0.009	0.009
合　計			0	8	0	0	0	8	0	0	0	8	0	0	0	8	0	0	0	9	0	0	0	9	0	0	0	9	0	0

水域名（河川名等）	地点名	地点統一番号	アンチモン				塩化ビニルモノマー				エピクロロヒドリン				全マンガン				ウラン			
			m	n	最大値	平均値	m	n	最大値	平均値	m	n	最大値	平均値	m	n	最大値	平均値	m	n	最大値	平均値
千代川上流	源太橋	31-001-03																				
千代川下流	行徳	31-002-01	0	1	<0.002	<0.002	0	1	<0.0002	<0.0002					0	1	<0.02	<0.02				
天神川下流	小田	31-004-01	0	2	<0.002	<0.002	0	2	<0.0002	<0.0002	0	2	<0.0001	<0.0001	0	2	0.02	0.02	0	2	<0.0002	<0.0002
日野川下流	車尾	31-006-01	0	1	<0.002	<0.002	0	1	<0.0002	<0.0002	0	1	<0.0001	<0.0001	0	1	<0.02	<0.02	0	1	<0.0002	<0.0002
湖山池	中央部	31-501-03	0	1	<0.002	<0.002	0	1	<0.0002	<0.0002					1	1	0.49	0.49	0	1	0.0002	0.0002
東郷池	中央部	31-502-02	0	1	<0.002	<0.002	0	1	<0.0002	<0.0002	0	1	<0.0001	<0.0001	0	1	<0.02	<0.02	0	1	0.0003	0.0003
中海及び境水道	葭津地先	31-503-03	0	1	<0.002	<0.002	0	1	<0.0002	<0.0002	0	1	<0.0001	<0.0001	0	1	<0.02	<0.02	0	1	0.0009	0.0009
美保湾（乙）	日野川河口地先北方1．0km	31-602-05	0	1	<0.002	<0.002	0	1	<0.0002	<0.0002	0	1	<0.0001	<0.0001	0	1	<0.02	<0.02	1	1	0.0024	0.0024
鳥取県地先海域	鳥取市堀越地先1．0km	31-603-03	0	1	<0.002	<0.002	0	1	<0.0002	<0.0002	0	1	<0.0001	<0.0001	0	1	<0.02	<0.02	1	1	0.0027	0.0027
合　計			0	9	0	0	0	9	0	0	0	7	0	0	1	9	0	0	2	8	0	0

(備考)m:環境基準値を超える検体数、n:総検体数

表4－6 平成30年度 公共用水域質測定結果 地点別総括表 特殊項目

水域名（河川名等）	地点名	地点統一番号	銅					亜鉛					鉄,溶解性				
			最小値	最大値	k	n	平均値	最小値	最大値	k	n	平均値	最小値	最大値	k	n	平均値
蒲生川	岩美川下流（県営ダム）	31-224-04	0.09	0.17	2	2	0.13	0.07	0.09	2	2	0.08	<0.1	<0.1	0	2	<0.1
蒲生川	荒金川上流（岩美川合流	31-224-05	<0.01	0.01	1	2	0.01	<0.01	0.01	1	2	0.01	<0.1	<0.1	0	2	<0.1
蒲生川	荒金川中流	31-224-06	0.02	0.02	2	2	0.02	0.01	0.02	2	2	0.015	<0.1	<0.1	0	2	<0.1
蒲生川	小田川（荒金川合流前）	31-224-07	<0.01	<0.01	0	2	<0.01	<0.01	<0.01	0	2	<0.01	0.1	0.1	2	2	0.1
蒲生川	小田川（稲木場イセキ）	31-224-08	<0.01	<0.01	0	2	<0.01	<0.01	<0.01	0	2	<0.01	<0.1	0.1	1	2	0.1
蒲生川	岩常川下流	31-224-11	<0.01	<0.01	0	2	<0.01	<0.01	<0.01	0	2	<0.01	<0.1	<0.1	0	2	<0.1
合 計					4	12				4	12				2	12	

（備考）k:検出回数、n:総検体数

表4－7　平成30年度 トリハロメタン生成能測定結果

水域名 （河川名等）	地点名	地点統一番号	トリハロメタン生成能				クロロホルム生成能		ブロモジクロロメタン生成能		ジブロモクロロメタン生成能		ブロモホルム生成能	
			m	n	最大値	平均値	最大値	平均値	最大値	平均値	最大値	平均値	最大値	平均値
千代川上流	源太橋	31-001-03		12	0.03	0.020								
天神川上流	大原	31-003-02		12	0.066	0.031								
日野川上流	八幡	31-005-03		1	0.033	0.033	0.018	0.018	0.012	0.012	0.005	0.005	<0.001	<0.001
日野川下流	車尾	31-006-01		4	0.03	0.028	0.019	0.015	0.01	0.009	0.004	0.003	<0.001	<0.001
殿ダム貯水池	ダムサイト	31-405-01		3	0.035	0.026								
合　計				32										

（備考）m:環境基準値を超える検体数、n:総検体数

Ⅲ　関係資料

１　平成３０年度　水質測定地点図（公共用水域）

（１）　河川

ア　東部

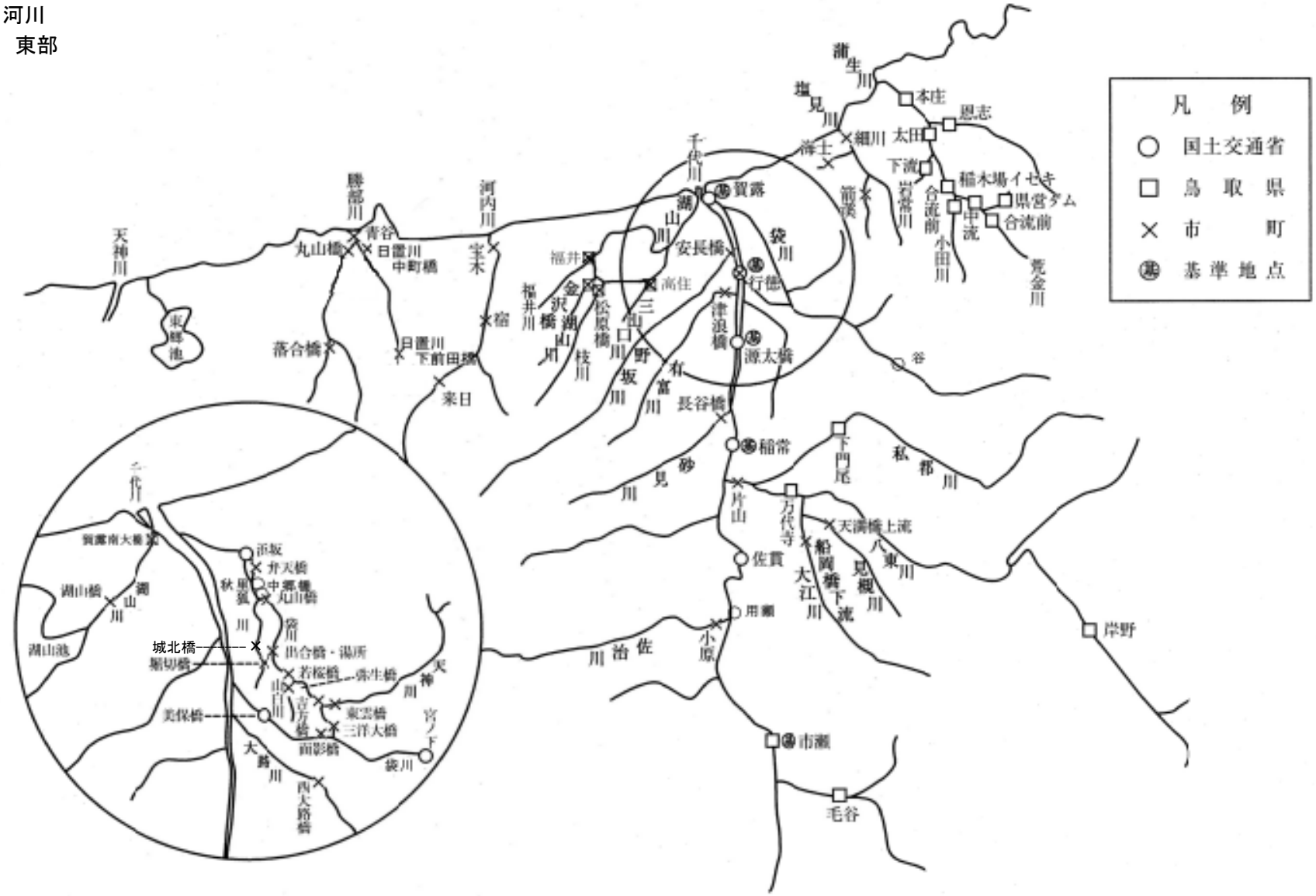

イ　中部

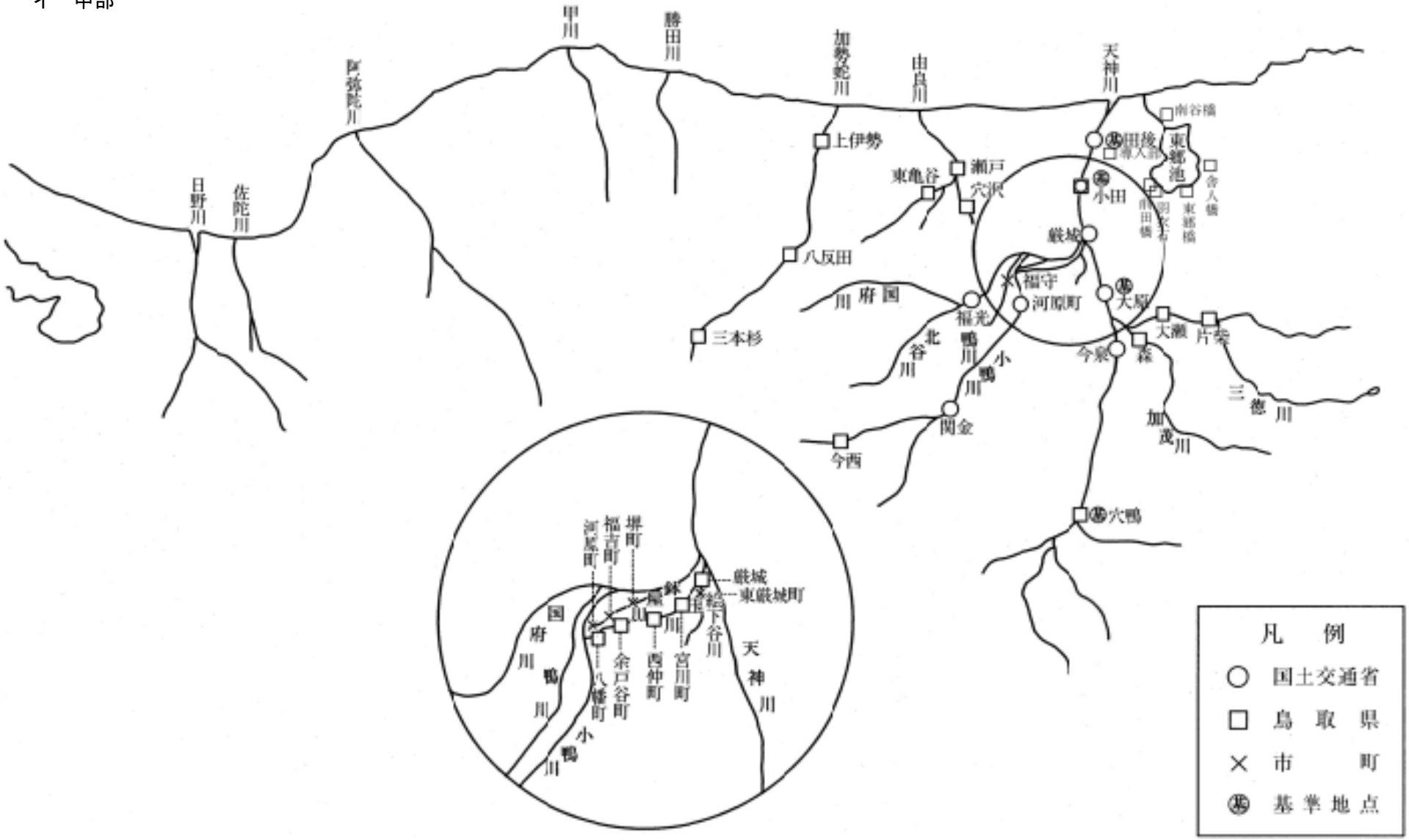
日野川
佐陀川
阿弥陀川
甲川
勝田川
加勢蛇川
由良川
天神川
上伊勢
東亀谷
瀬戸
穴沢
八反田
三本杉
小田
田後
東郷池
南谷橋
舎人橋
東郷橋
羽衣石
市田橋
巌城
福守
河原町
大屋
福光
大瀬
片柴
今泉
森
北谷川
鴨川
小鴨川
関金
今西
加茂川
三徳川
穴鴨
国府川
巌城
東巌城町
鉢
福山
宮川町
下谷川
天神川
余戸谷町
西仲町
八幡町
河原町
福吉町
堺町
小鴨川
凡　例
国土交通省
鳥取県
市町
基準地点

ウ　西部

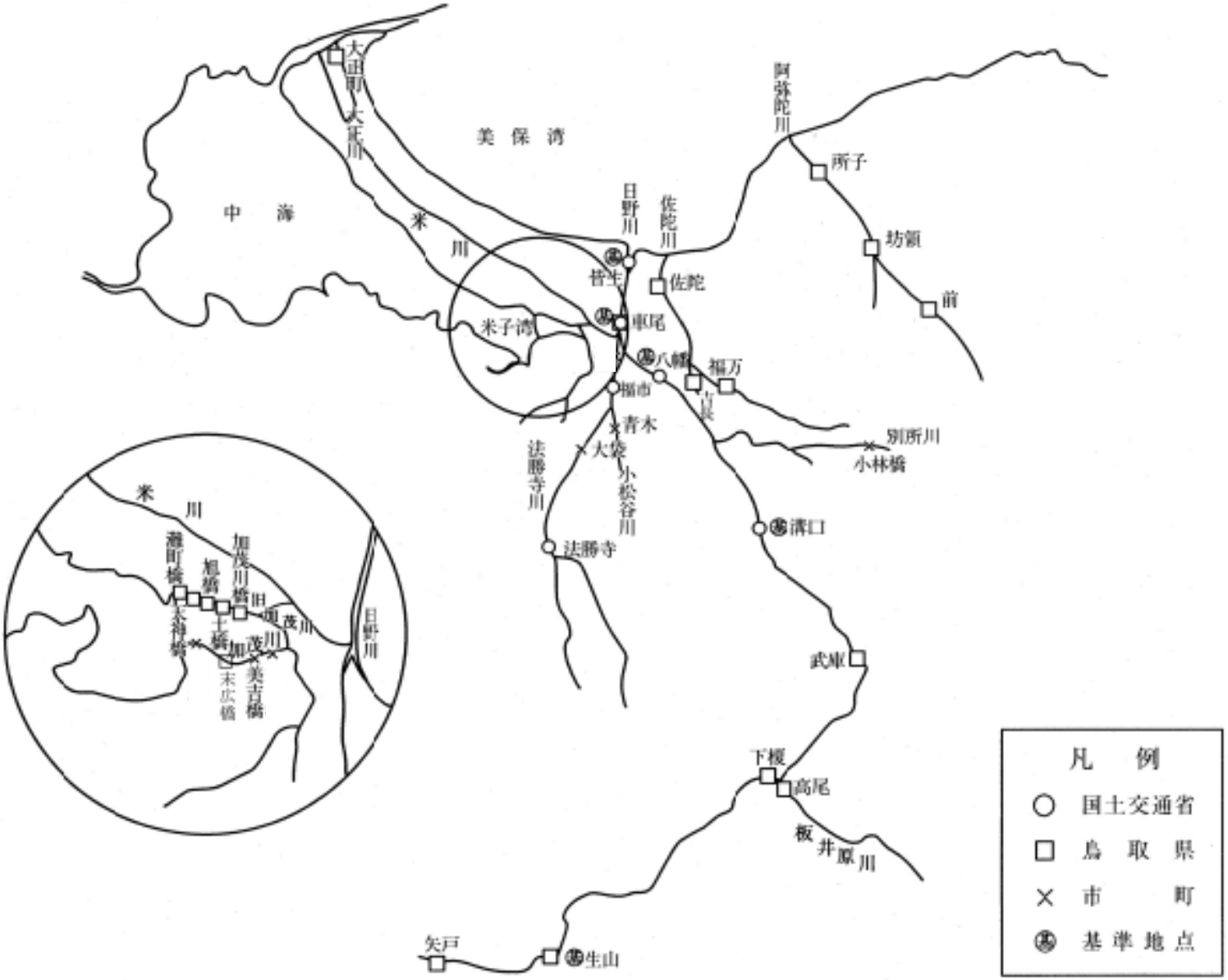
美保湾
中海
米川
大正町
大正川
日野川
佐陀川
阿弥陀川
所子
坊領
前
佐陀
皆生
車尾
米子湾
八幡
福万
吉長
福市
青木
大袋
小松谷川
法勝寺川
法勝寺
別所川
小林橋
清口
武庫
下榎
高尾
板井原川
矢戸
生山
米川
灘町橋
旭橋
加茂川橋
旧加茂川
加茂川
末広橋
美吉橋
目野川
凡例
国土交通省
鳥取県
市町
基準地点

（２）湖沼

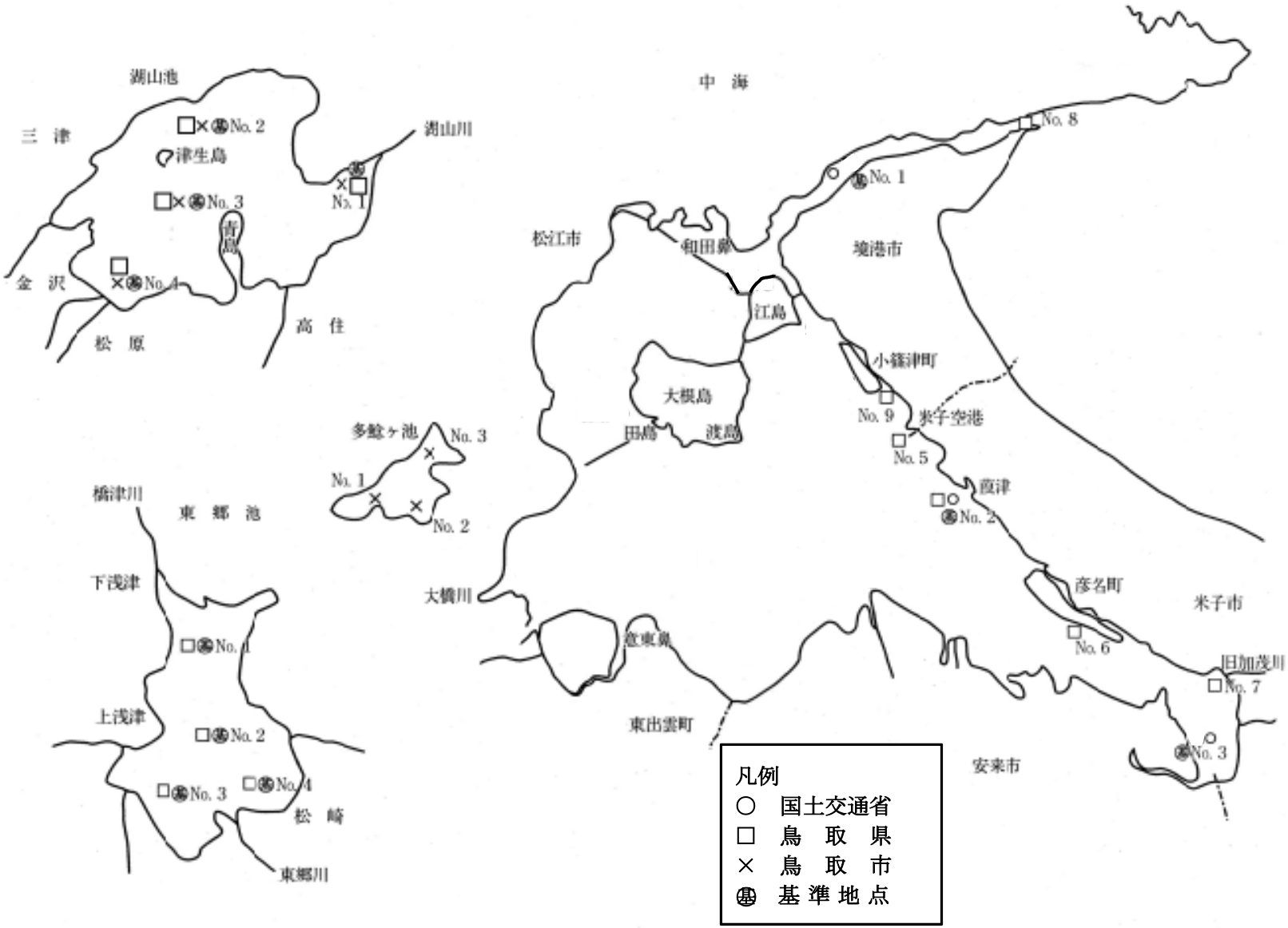
湖山池
三津
No. 2
津生島
No. 3
青島
No. 1
湖山川
金沢
No. 4
松原
高住
中海
No. 8
No. 1
松江市
和田鼻
境港市
江島
小篠津町
大橋島
No. 9
米子空港
田島
渡島
No. 5
夜津
No. 2
多鯰ヶ池
No. 3
No. 1
No. 2
橋津川
東郷池
下浅津
No. 1
大橋川
彦名町
米子市
No. 6
意東鼻
旧加茂川
No. 7
上浅津
No. 2
東出雲町
No. 3
No. 3
No. 4
松崎
安来市
東郷川
凡例
○ 国土交通省
□ 鳥取県
× 鳥取市
基準地点

（３）海域

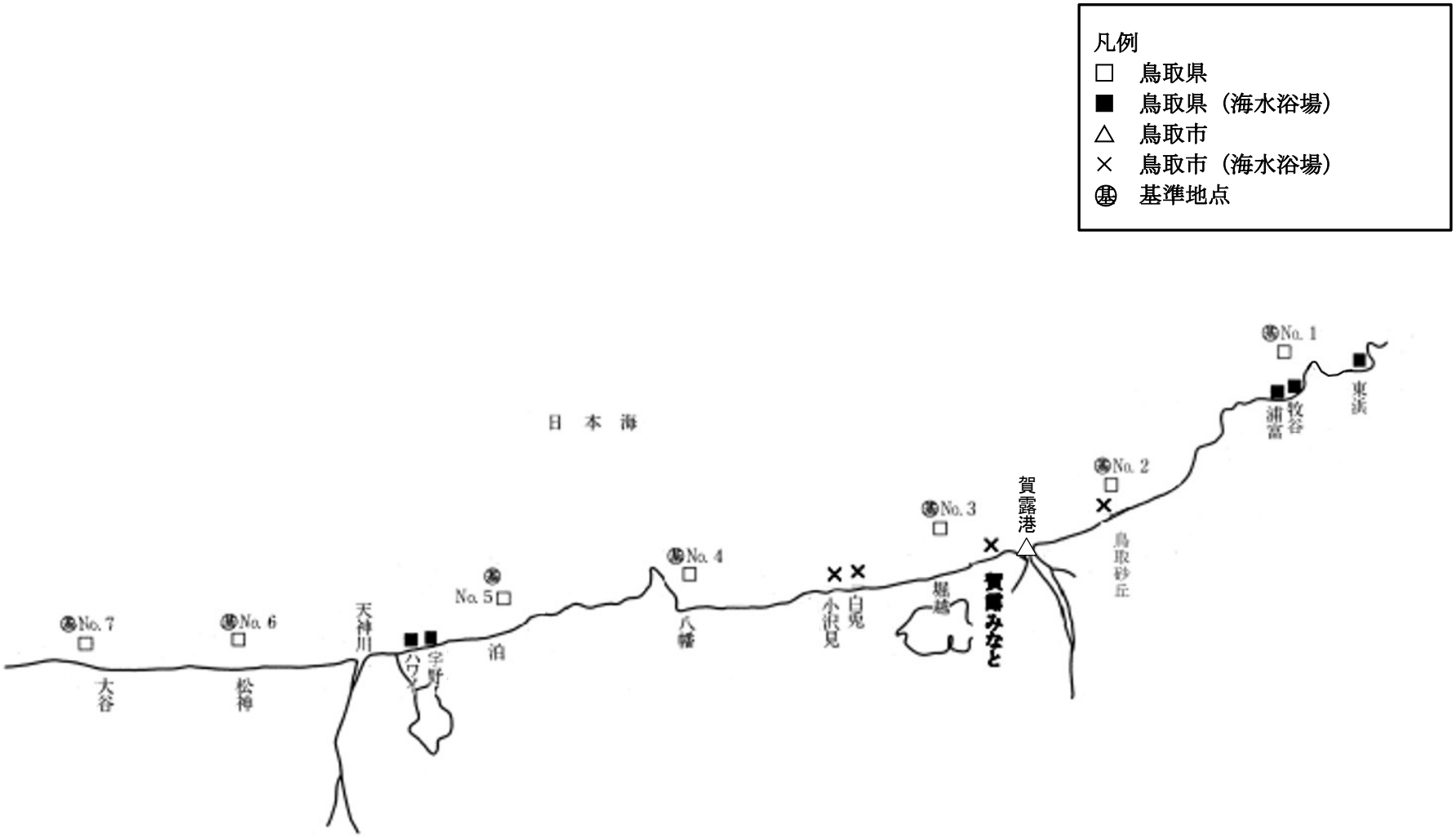
凡例
□　鳥取県
■　鳥取県（海水浴場）
△　鳥取市
×　鳥取市（海水浴場）
㊟　基準地点
日本海
No. 1
No. 2
No. 3
No. 4
No. 5
No. 6
No. 7
東浜
牧谷
浦富
鳥取砂丘
賀露港
賀露みなと
堀越
白兎
小沢見
八幡
泊
宇野
ハワイ
天神川
松梅
大谷

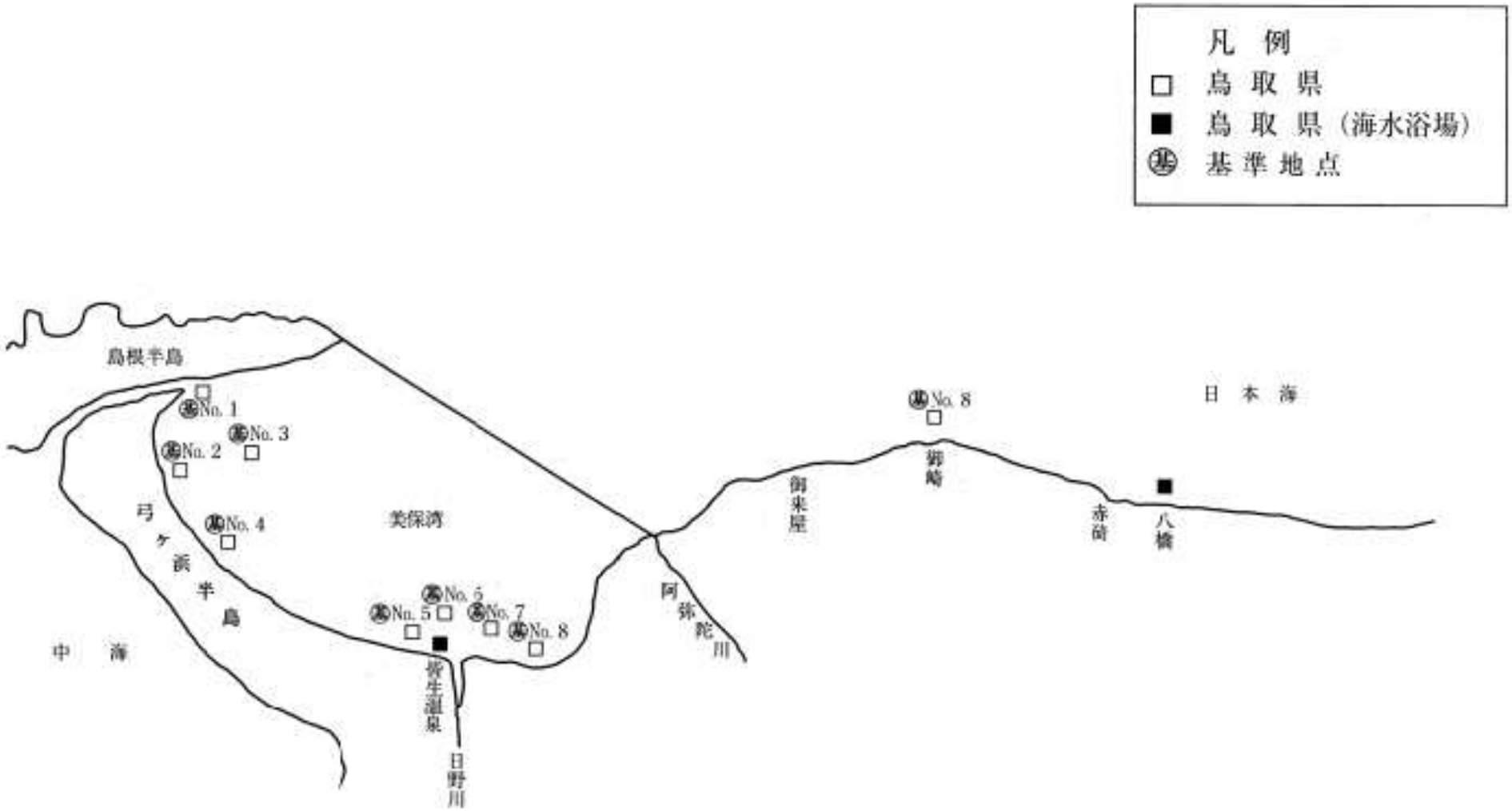
凡 例
鳥 取 県
鳥 取 県（海水浴場）
基 基準地点
島根半島
No. 1
No. 2
No. 3
No. 4
No. 5
No. 5
No. 7
No. 8
No. 8
弓ヶ浜半島
美保湾
中 海
岸生温泉
日野川
阿弥陀川
御来屋
郷崎
赤碕
八橋
日 本 海

２　県内公共用水域の環境基準あてはめ状況

（１）水域名及び基準値等一覧

水　域　名	告　示 年月日	類　型		環境基準の 達成期間	基　準　値						
					ｐＨ	ＢＯＤ (mg/L)	ＣＯＤ (mg/L)	ＳＳ (mg/L)	ＤＯ (mg/L)	大腸菌群数 (MPN/100 mg)	油　分
千代川上流（有富川との合流点から上流）	S46.9.14	河川	AA	直ちに達成する	6.5～8.5	1 以下	－	25 以下	7.5 以上	50 以下	－
天神川上流（小鴨川との合流点から上流）											
日野川上流（日野橋から上流）											
千代川下流（有富川との合流点から下流）	S46.9.14	河川	A	直ちに達成する	6.5～8.5	2 以下	－	25 以下	7.5 以上	1,000 以下	－
天神川下流（小鴨川との合流点から下流）											
天神川下流（小鴨川との合流点から下流）											
湖山池全域	S46.9.14	湖沼	A	５年以内で可及的速やかに達成する	6.5～8.5	－	3 以下	5 以下	7.5 以上	1,000 以下	－
東郷池全域											
斐伊川水系の中海及び境水道	S47.10.31										
美保湾（計画港湾施設内の海域）	S48.3.20	海域	B	直ちに達成する	7.8～8.3	－	3 以下	－	5 以下	－	検出されないこと
美保湾（その他の海域）	S48.3.20	海域	A	５年以内で可及的速やかに達成する	7.8～8.3	－	2 以下	－	7.5 以下	1,000 以下	検出されないこと
鳥取県地先海域（美保湾を除く）	S48.3.30			直ちに達成する							

水　域　名	告　示 年月日	類　型		環境基準の 達成期間	基　準　値 暫定目標値	
					全窒素（mg/L）	全燐（mg/L）
斐伊川水系の中海及び境水道	S61.4.1	湖沼	Ⅲ	段階的に暫定目標を達成しつつ環境基準の可能的速やかな達成に努める	0.4 以下	0.03 以下
					0.46（30 年度） 〔第六期　湖沼水質保全計画目標値〕	0.046（30 年度） 〔第六期　湖沼水質保全計画目標値〕
千代川水系の湖山池	H8.4.19	湖沼	Ⅲ	段階的に暫定目標を達成しつつ環境基準の可能的速やかな達成に努める	0.4 以下	0.03 以下
					0.60（33 年度） 〔第三期　湖山池水質管理計画目標値〕	0.066（33 年度） 〔第三期　湖山池水質管理計画目標値〕

（２）概要図

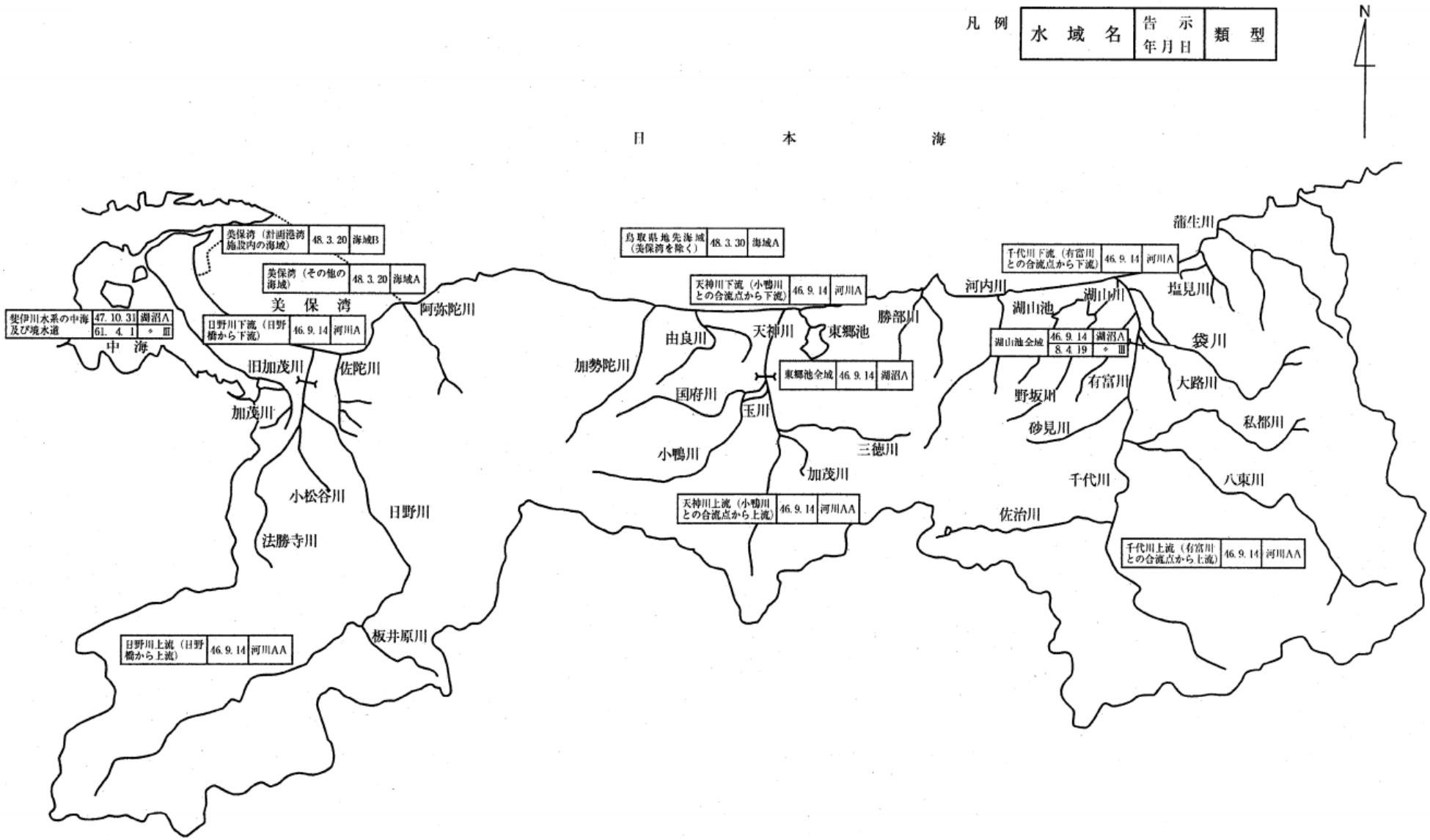
凡例
水域名
告示年月日
類型
N
日本海
美保湾（計画港湾施設内の海域） 48. 3. 20 海域B
美保湾（その他の海域） 48. 3. 20 海域A
美保湾
斐伊川水系の中海及び境水道 47. 10. 31 湖沼A
61. 4. 1 〃 Ⅲ
中海
日野川下流（日野橋から下流） 46. 9. 14 河川A
日野川上流（日野橋から上流） 46. 9. 14 河川AA
旧加茂川
佐陀川
加茂川
小松谷川
法勝寺川
日野川
阿弥陀川
板井原川
鳥取県地先海域（美保湾を除く） 48. 3. 30 海域A
天神川下流（小鴨川との合流点から下流） 46. 9. 14 河川A
天神川上流（小鴨川との合流点から上流） 46. 9. 14 河川AA
由良川
天神川
東郷池
東郷池全域 46. 9. 14 湖沼A
勝部川
加勢陀川
国府川
玉川
小鴨川
三徳川
加茂川
千代川下流（有富川との合流点から下流） 46. 9. 14 河川A
千代川上流（有富川との合流点から上流） 46. 9. 14 河川AA
河内川
湖山池
湖山川
湖山池全域 46. 9. 14 湖沼A
8. 4. 19 〃 Ⅲ
蒲生川
塩見川
袋川
大路川
有富川
野坂川
砂見川
私都川
八東川
千代川
佐治川

3　分析方法一覧

項目		分析方法
生活環境項目	pH	JIS K0102　12.1　ガラス電極法
	DO	JIS K0102　32
	BOD	JIS K0102　21
	COD	JIS K0102　17
	SS	環境庁告示59号　付表9
	n-ヘキサン抽出物質（油分等）	環境庁告示59号　付表14
	大腸菌群数	環境庁告示59号　別表2　備考　最確数による定量法
	全窒素	JIS K0102　45.2、45.3、45.4又は45.6
	全燐	JIS K0102　46.3
	全亜鉛	JIS K0102　53
	ノニルフェノール	環境庁告示59号　付表11
	LAS	環境庁告示59号　付表12
健康項目	カドミウム	JIS K0102　55.2、55.3又は55.4
	全シアン	JIS K0102　38.1.2及び38.2、38.1.2及び38.3又は38.1.2及び38.5
	鉛	JIS K0102　54
	六価クロム	JIS K0102　65.2
	砒素	J IS K0102　61.2及び61.3又は61.4
	総水銀	環境庁告示59号　付表1
	アルキル水銀	環境庁告示59号　付表2
	PCB	環境庁告示59号　付表3
	ジクロロメタン	JIS K0125　5.1、5.2又は5.3.2
	四塩化炭素	JIS K0125　5.1、5.2、5.3.1、5.4.1又は5.5
	1,2-ジクロロエタン	JIS K0125　5.1、5.2、5.3.1又は5.3.2
	1,1-ジクロロエチレン	JIS K0125　5.1、5.2又は5.3.2
	ｼｽ-1,2-ジクロロエチレン	JIS K0125　5.1、5.2又は5.3.2

項　目		分　析　方　法
健康項目	1,1,1-トリクロロエタン	JIS K0125　5.1、5.2、5.3.1、5.4.1 又は 5.5
	1,1,2-トリクロロエタン	JIS K0125　5.1、5.2、5.3.1、5.4.1 又は 5.5
	トリクロロエチレン	JIS K0125　5.1、5.2、5.3.1、5.4.1 又は 5.5
	テトラクロロエチレン	JIS K0125　5.1、5.2、5.3.1、5.4.1 又は 5.5
	1,3-ジクロロプロペン	JIS K0125　5.1、5.2 又は 5.3.1
	チウラム	環境庁告示 59 号　付表 4
	シマジン	環境庁告示 59 号　付表 5 の第 1 又は第 2
	チオベンカルブ	環境庁告示 59 号　付表 5 の第 1 又は第 2
	ベンゼン	JIS K0125　5.1、5.2 又は 5.3.2
	セレン	JIS K0102　67.2 、67.3 又は 67.4
	硝酸性窒素	JIS K0102　43.2.1、43.2.3、 43.2.5 又は 43.2.6
	亜硝酸性窒素	JIS K0102　43.1
	ふっ素	JIS K0102　34.1、34.4 又は付表 6
	ほう素	JIS K0102　47.1、47.3 又は 47.4
	1，4－ジオキサン	環境庁告示 59 号　付表 7
要監視項目	３２項目 （水生生物保全項目：クロロホルム、フェノール及びホルムアルデヒド、4-t-オクチルフェノール、アニリン、2,4-ジクロロフェノール含む。）	環境庁通知 　環水規第 121 号 環境省通知 　環水企発第 031105001 号　環水管発第 031105001 号 　環水企発第 040331003 号　環水土発第 040331005 号 　環水大水発第 1303272 号
特殊項目	銅	JIS K0102　52.2、52.3、52.4 又は 52.5
	亜鉛	JIS K0102　53
	鉄（溶解性）	JIS K0102　57.2、57.3 又は 57.4
その他項目	塩化物イオン	〔河川水〕　硝酸銀滴定法　N／100　$AgNO_3$ 〔湖沼水・海水〕　硝酸銀滴定法　N／10　$AgNO_3$
	アンモニア態窒素	「河川水質試験方法（案）」国土交通省水質連絡会
	亜硝酸態窒素	JIS K0102　43.1
	硝酸態窒素	JIS K0102　43.2

項　目		分　析　方　法
その他項目	りん酸態りん	JIS K0102　46.1
	クロロフィルa	環境測定分析参考資料　3.3.19 Ⅱ 1
	電気伝導率	JIS K0102　13
	植物プランクトン	「上水試験方法（2001）IX 生物試験総則、X 生物試験」を参考
要測定指標・補足測定項目	大腸菌数	環境省通知 環水大水発第 1303251 号　別添 2「要測定指標（大腸菌数）の測定について」
	全有機炭素（TOC）	環境省通知 環水大水発第 1303251 号　別添 3「補足測定項目（TOC）の測定について」

注　1）JIS K0102：日本工業規格 K0102　工場排水試験法
2）JIS K0125：日本工業規格 K0125　用水･排水中の揮発性有機化合物試験方法
3）環境庁告示 59 号：昭和 46 年 12 月 28 日環境庁告示第 59 号「水質汚濁に係る環境基準について」
4）環境庁通知　環水規第 121 号：平成 5 年 4 月 28 日付環水規第 121 号環境庁水質保全局長通知「水質汚濁に係る人の健康の保護に関する環境基準の測定方法及び要監視項目の測定方法について」
5）環境省通知　環水企発第 031105001 号環水管発第 031105001 号：平成 15 年 11 月 5 日付環水企発第 031105001 号　環水管発第 031105001 号環境省環境管理局水環境部長通知「水質汚濁に係る環境基準についての一部を改正する件の施行等について」
6）環境省通知　環水企発第 040331003 号環水土発第 040331005 号：平成 16 年 3 月 31 日付環水企発第 040331003 号　環水土発第 040331005 号環境省環境管理局水環境部長通知「水質汚濁に係る人の健康の保護に関する環境基準等の施行等について」
7）環境省通知 環水大水発第 1303272 号：平成 25 年 3 月 27 日付環水大水発第 1303272 号環境省水・大気環境局長通知「水質汚濁に係る環境基準についての一部を改正する件の施行等について」
8）環境測定分析参考資料：環境庁企画調整局研究調整課（昭和 53 年 3 月）
9）環境省通知 環水大水発第 1303251 号：平成 25 年 3 月 25 日付環水大水発第 1303251 号環境省水・大気環境局水環境課長通知「要測定指標等の測定の実施及びアンケートの実施について（協力依頼）」

4　報告下限値一覧

	項目	報告下限値（mg／ℓ）
生活環境項目	BOD	0.5
	COD	0.5
	SS	1
	DO	0.5
	大腸菌群数	1.8
	n-ヘキサン抽出物質（油分等）	0.5
	全窒素	0.05
	全燐	0.003
	全亜鉛	0.001
	ノニルフェノール	0.00006
	LAS	0.0006
健康項目	カドミウム	0.0003
	全シアン	0.1
	鉛	0.005
	六価クロム	0.005
	砒素	0.005
	総水銀	0.0005
	アルキル水銀	0.0005
	PCB	0.0005
	ジクロロメタン	0.002
	四塩化炭素	0.0002
	1，2-ジクロロエタン	0.0004
	1，1-ジクロロエチレン	0.002
	シス-1，2-ジクロロエチレン	0.004
	1，1，1-トリクロロエタン	0.0005
	1，1，2-トリクロロエタン	0.0006
	トリクロロエチレン	0.002
	テトラクロロエチレン	0.0005
	1，3-ジクロロプロペン	0.0002
	チウラム	0.0006
	シマジン	0.0003
	チオベンカルブ	0.002
	ベンゼン	0.001
	セレン	0.002
	硝酸性窒素及び亜硝酸性窒素	0.1
	（硝酸性窒素	（0.05
	亜硝酸性窒素）	0.05）
	ふっ素	0.08
	ほう素	0.1
	1，4-ジオキサン	0.005
特殊項目	銅	0.01
	亜鉛	0.01
	鉄（溶解性）	0.1

第２章　地下水の水質測定結果

Ⅰ　調査概要

１　調査対象井戸

１１市町７４箇所

（鳥取市・米子市・境港市・若桜町・智頭町・湯梨浜町・北栄町・大山町・伯耆町・日野町・江府町）

２　調査項目

カドミウム等３０項目（主として健康項目）

３　調査内容及び調査回数

調査内容 (調査箇所数)	調査回数	概要
概況調査 （１６箇所）	年１回（ただし、国土交通省が実施した３箇所の井戸については年４回）	県下の全体的な地下水質の概況を把握するために実施
汚染井戸周辺地区調査 （８箇所）	年１回	概況調査等により新たに発見された汚染について、汚染範囲の確認のため実施するもの
継続監視調査 （５９箇所）	年１～２回	同一地点での地下水質の経年的なモニタリングとして実施

Ⅱ　調査概要

継続監視調査において、計２１箇所（鳥取市・境港市・智頭町・湯梨浜町・北栄町・江府町）で表５－１のとおり環境基準に適合していないことを確認した。

また新たに探知した環境基準（硝酸性窒素及び亜硝酸性窒素）を超過する井戸（北栄町）の周辺地区調査を実施し、表５－２の通り環境基準に適合していないことを確認した。

表５－１　継続監視調査における環境基準の超過状況

市町村名	区域及び井戸数	項目 (環境基準)	検出状況	汚染原因 (推定)	対策等
鳥取市	片原、用瀬町用瀬の２箇所の井戸 ※用瀬：ふっ素のみ	ふっ素(0.8mg/L)	1.0～2.6mg/L	自然的要因 (温泉水の混入等)	井戸所有者への周知と飲用指導
		ほう素(1.0mg/L)	2.7mg/L		
	古海、天神町、朝月の３箇所の井戸	ヒ素（0.01mg/L）	0.019～0.058mg/L	不　明	
境港市	渡町の３箇所の井戸	硝酸性窒素及び亜硝酸性窒素（10mg/L）	12～14mg/L	施肥若しくは生活雑排水の影響	
智頭町	智頭の４箇所の井戸	トリクロロエチレン(0.01mg/L)	0.012～0.062mg/L	不　明	
	埴師、木原の４箇所の井戸	ふっ素(0.8mg/L)	0.96～4.8mg/L	自然的要因 (地質・地層の影響)	
湯梨浜町	中興寺の１箇所の井戸	ふっ素(0.8mg/L)	1.1mg/L	自然的要因 (周辺温泉水の影響)	
北栄町	大島の１箇所の井戸	ヒ素（0.01mg/L）	0.020mg/L	自然的要因 (地層・地質、温泉水の混入等)	
	西園の２箇所の井戸 (H30年度汚染確認地区)	硝酸性窒素及び亜硝酸性窒素（10mg/L）	13～15mg/L	施肥の影響	
江府町	洲河崎の１箇所の井戸	ヒ素（0.01mg/L）	0.029mg/L	自然的要因 (地質由来)	

表５－２　汚染井戸周辺地区調査における環境基準の超過状況

市町村名	区域及び井戸数	項目 (環境基準)	検出状況	汚染原因 (推定)	対策等
北栄町	西園の１箇所の井戸 (概況調査基準超過井戸)	硝酸性窒素及び亜硝酸性窒素（10mg/L）	16mg/L	施肥の影響	周知と飲用指導

表6　平成30年度　地下水質測定結果　井戸別総括表(地下水環境基準項目)

市区町村名	地区名	井戸番号	用途区分	調査区分	カドミウム				全シアン					鉛				六価クロム				砒素				総水銀				アルキル水銀			
					最大値	m	n	平均値	最小値	最大値	m	n	平均値	最大値	m	n	平均値	最大値	m	n	平均値	最大値	m	n	平均値	最大値	m	n	平均値	最大値	m	n	平均値
鳥取市	古海	000358	4	d	K			K		K			K	K			K	K			K	＊0.058	1	1	＊0.058	K			K	K			K
鳥取市	片原	000149	5	d	K			K		K			K	K			K	K			K	K			K	K			K	K			K
鳥取市	天神町	000370	5	d	K			K		K			K	K			K	K			K	＊0.055	1	1	＊0.055	K			K	K			K
鳥取市	賀露町西	000271	4	d	K			K		K			K	K			K	K			K	K			K	K			K	K			K
鳥取市	朝月	000288	2	d	K			K		K			K	K			K	K			K	＊0.019	1	1	＊0.019	K			K	K			K
鳥取市	岡益	000393	3	b	＜0.0003	0	1	＜0.0003	＜0.1	＜0.1	0	1	＜0.1	＜0.005	0	1	＜0.005	＜0.005	0	1	＜0.005	＜0.005	0	1	＜0.005	＜0.0005	0	1	＜0.0005	＜0.0005	0	1	＜0.0005
鳥取市	湯山	000394	3	b	＜0.0003	0	1	＜0.0003	＜0.1	＜0.1	0	1	＜0.1	＜0.005	0	1	＜0.005	＜0.005	0	1	＜0.005	＜0.005	0	1	＜0.005	＜0.0005	0	1	＜0.0005	＜0.0005	0	1	＜0.0005
鳥取市	用瀬	000034	3	d	K			K		K			K	K			K	K			K	K			K	K			K	K			K
境港市	渡町	000203	3	d	K			K		K			K	K			K	K			K	K			K	K			K	K			K
境港市	渡町	000210	3	d	K			K		K			K	K			K	K			K	K			K	K			K	K			K
境港市	渡町	000211	3	d	K			K		K			K	K			K	K			K	K			K	K			K	K			K
若桜町	来見野	000396	2	b	＜0.0003	0	1	＜0.0003	＜0.1	＜0.1	0	1	＜0.1	＜0.005	0	1	＜0.005	＜0.005	0	1	＜0.005	＜0.005	0	1	＜0.005	＜0.0005	0	1	＜0.0005	＜0.0005	0	1	＜0.0005
若桜町	根安	000395	2	b	＜0.0003	0	1	＜0.0003	＜0.1	＜0.1	0	1	＜0.1	＜0.005	0	1	＜0.005	＜0.005	0	1	＜0.005	＜0.005	0	1	＜0.005	＜0.0005	0	1	＜0.0005	＜0.0005	0	1	＜0.0005
智頭町	智頭	000035	3	d	K			K		K			K	K			K	K			K	K			K	K			K	K			K
智頭町	智頭	000104	3	d	K			K		K			K	K			K	K			K	K			K	K			K	K			K
智頭町	智頭	000105	2	d	K			K		K			K	K			K	K			K	K			K	K			K	K			K
智頭町	智頭	000106	3	d	K			K		K			K	K			K	K			K	K			K	K			K	K			K
智頭町	智頭	000107	2	d	K			K		K			K	K			K	K			K	K			K	K			K	K			K
智頭町	智頭	000108	2	d	K			K		K			K	K			K	K			K	K			K	K			K	K			K
智頭町	智頭	000118	2	d	K			K		K			K	K			K	K			K	K			K	K			K	K			K
智頭町	智頭	000120	3	d	K			K		K			K	K			K	K			K	K			K	K			K	K			K
智頭町	智頭	000122	2	d	K			K		K			K	K			K	K			K	K			K	K			K	K			K
智頭町	智頭	000124	3	d	K			K		K			K	K			K	K			K	K			K	K			K	K			K
智頭町	智頭	000135	2	d	K			K		K			K	K			K	K			K	K			K	K			K	K			K
智頭町	智頭	000136	2	d	K			K		K			K	K			K	K			K	K			K	K			K	K			K
智頭町	智頭	000170	3	d	K			K		K			K	K			K	K			K	K			K	K			K	K			K
智頭町	智頭	000236	5	d	K			K		K			K	K			K	K			K	K			K	K			K	K			K
智頭町	智頭	000238	5	d	K			K		K			K	K			K	K			K	K			K	K			K	K			K
智頭町	智頭	000239	5	d	K			K		K			K	K			K	K			K	K			K	K			K	K			K
智頭町	智頭	000241	5	d	K			K		K			K	K			K	K			K	K			K	K			K	K			K
智頭町	埴師	000380	2	d	K			K		K			K	K			K	K			K	K			K	K			K	K			K
智頭町	埴師	000381	2	d	K			K		K			K	K			K	K			K	K			K	K			K	K			K
智頭町	埴師	000382	2	d	K			K		K			K	K			K	K			K	K			K	K			K	K			K
智頭町	埴師	000383	2	d	K			K		K			K	K			K	K			K	K			K	K			K	K			K
智頭町	埴師	000386	2	d	K			K		K			K	K			K	K			K	K			K	K			K	K			K
智頭町	埴師	000387	2	d	K			K		K			K	K			K	K			K	K			K	K			K	K			K
智頭町	木原	000384	2	d	K			K		K			K	K			K	K			K	K			K	K			K	K			K
智頭町	木原	000389	3	d	K			K		K			K	K			K	K			K	K			K	K			K	K			K
智頭町	木原	000390	2	d	K			K		K			K	K			K	K			K	K			K	K			K	K			K
智頭町	木原	000391	3	d	K			K		K			K	K			K	K			K	K			K	K			K	K			K
智頭町	木原	000392	2	d	K			K		K			K	K			K	K			K	K			K	K			K	K			K
智頭町	木原	000419	2	d	K			K		K			K	K			K	K			K	K			K	K			K	K			K
湯梨浜町	中興寺	000206	5	d	K			K		K			K	K			K	K			K	K			K	K			K	K			K
湯梨浜町	龍島	000216	3	d	K			K		K			K	K			K	K			K	K			K	K			K	K			K
北栄町	妻波	000398	5	b	＜0.0003	0	1	＜0.0003	＜0.1	＜0.1	0	1	＜0.1	＜0.005	0	1	＜0.005	＜0.005	0	1	＜0.005	#0.006	0	1	#0.006	＜0.0005	0	1	＜0.0005	＜0.0005	0	1	＜0.0005
北栄町	由良宿	000412	5	c	K			K		K			K	K			K	K			K	K			K	K			K	K			K
北栄町	由良宿	000412	5	d	K			K		K			K	K			K	K			K	K			K	K			K	K			K
北栄町	西園	000397	5	b	＜0.0003	0	1	＜0.0003	＜0.1	＜0.1	0	1	＜0.1	＜0.005	0	1	＜0.005	＜0.005	0	1	＜0.005	＜0.005	0	1	＜0.005	＜0.0005	0	1	＜0.0005	＜0.0005	0	1	＜0.0005
北栄町	西園	000397	5	c	K			K		K			K	K			K	K			K	K			K	K			K	K			K
北栄町	西園	000397	5	d	K			K		K			K	K			K	K			K	K			K	K			K	K			K
北栄町	西園	000413	5	c	K			K		K			K	K			K	K			K	K			K	K			K	K			K
北栄町	西園	000413	5	d	K			K		K			K	K			K	K			K	K			K	K			K	K			K
北栄町	西園	000414	5	c	K			K		K			K	K			K	K			K	K			K	K			K	K			K
北栄町	西園	000414	5	d	K			K		K			K	K			K	K			K	K			K	K			K	K			K
北栄町	西園	000415	5	d	K			K		K			K	K			K	K			K	K			K	K			K	K			K
北栄町	西園	000416	5	c	K			K		K			K	K			K	K			K	K			K	K			K	K			K
北栄町	西園	000417	5	c	K			K		K			K	K			K	K			K	K			K	K			K	K			K
北栄町	西園	000417	5	d	K			K		K			K	K			K	K			K	K			K	K			K	K			K
北栄町	西園	000418	1	c	K			K		K			K	K			K	K			K	K			K	K			K	K			K
北栄町	西園	000418	1	d	K			K		K			K	K			K	K			K	K			K	K			K	K			K
北栄町	下神	000037	3	d	K			K		K			K	K			K	K			K	K			K	K			K	K			K
北栄町	下神	000164	3	d	K			K		K			K	K			K	K			K	K			K	K			K	K			K
北栄町	大島	000298	3	d	K			K		K			K	K			K	K			K	＊0.020	1	1	＊0.020	K			K	K			K
北栄町	大島	000301	5	d	K			K		K			K	K			K	K			K	＜0.005	0	1	＜0.005	K			K	K			K

用途区分：1水道水源井戸、2一般飲用井戸、3生活用水井戸、4工業用水井戸、5その他の井戸
調査区分：a概況調査（定点方式）、b概況調査（ローリング方式）、c汚染井戸周辺地区調査、d継続監視調査、eその他（測定計画外）
m：環境基準を超える検体数、n：総検体数
最大値・平均値記号:<報告下限値未満、#報告下限値以上基準値以下検出、*基準値超過検出

表6　平成30年度　地下水質測定結果　井戸別総括表(地下水環境基準項目)

市区町村名	地区名	井戸番号	用途区分	調査区分	PCB				ジクロロメタン				四塩化炭素				1,2-ジクロロエタン				1,1-ジクロロエチレン				シス-1,2-ジクロロエチレン				1,2-ジクロロエチレン			
					最大値	m	n	平均値	最大値	m	n	平均値	最大値	m	n	平均値	最大値	m	n	平均値	最大値	m	n	平均値	最大値	m	n	平均値	最大値	m	n	平均値
鳥取市	古海	000358	4	d	K			K	K			K	K			K	K			K	K			K	K			K	K			K
鳥取市	片原	000149	5	d	K			K	K			K	K			K	K			K	K			K	K			K	K			K
鳥取市	天神町	000370	5	d	K			K	K			K	K			K	K			K	K			K	K			K	K			K
鳥取市	賀露町西	000271	4	d	K			K	K			K	K			K	K			K	K			K	K			K	K			K
鳥取市	朝月	000288	2	d	K			K	K			K	K			K	K			K	K			K	K			K	K			K
鳥取市	岡益	000393	3	b	< 0.0005	0	1	< 0.0005	< 0.002	0	1	< 0.002	< 0.0002	0	1	< 0.0002	< 0.0004	0	1	< 0.0004	< 0.01	0	1	< 0.01	< 0.002	0	1	< 0.002	< 0.004	0	1	< 0.004
鳥取市	湯山	000394	3	b	< 0.0005	0	1	< 0.0005	< 0.002	0	1	< 0.002	< 0.0002	0	1	< 0.0002	< 0.0004	0	1	< 0.0004	< 0.01	0	1	< 0.01	< 0.002	0	1	< 0.002	< 0.004	0	1	< 0.004
鳥取市	用瀬	000034	3	d	K			K	K			K	K			K	K			K	K			K	K			K	K			K
境港市	渡町	000203	3	d	K			K	K			K	K			K	K			K	K			K	K			K	K			K
境港市	渡町	000210	3	d	K			K	K			K	K			K	K			K	K			K	K			K	K			K
境港市	渡町	000211	3	d	K			K	K			K	K			K	K			K	K			K	K			K	K			K
若桜町	来見野	000396	2	b	< 0.0005	0	1	< 0.0005	< 0.002	0	1	< 0.002	< 0.0002	0	1	< 0.0002	< 0.0004	0	1	< 0.0004	< 0.01	0	1	< 0.01	K			K	< 0.004	0	1	< 0.004
若桜町	根安	000395	2	b	< 0.0005	0	1	< 0.0005	< 0.002	0	1	< 0.002	< 0.0002	0	1	< 0.0002	< 0.0004	0	1	< 0.0004	< 0.01	0	1	< 0.01	K			K	< 0.004	0	1	< 0.004
智頭町	智頭	000035	3	d	K			K	K			K	K			K	K			K	< 0.01	0	2	< 0.01	K			K	< 0.004	0	2	< 0.004
智頭町	智頭	000104	3	d	K			K	K			K	K			K	K			K	< 0.01	0	2	< 0.01	K			K	< 0.004	0	2	< 0.004
智頭町	智頭	000105	2	d	K			K	K			K	K			K	K			K	< 0.01	0	2	< 0.01	K			K	< 0.004	0	2	< 0.004
智頭町	智頭	000106	3	d	K			K	K			K	K			K	K			K	< 0.01	0	2	< 0.01	K			K	< 0.004	0	2	< 0.004
智頭町	智頭	000107	2	d	K			K	K			K	K			K	K			K	< 0.01	0	2	< 0.01	K			K	< 0.004	0	2	< 0.004
智頭町	智頭	000108	2	d	K			K	K			K	K			K	K			K	< 0.01	0	2	< 0.01	K			K	< 0.004	0	2	< 0.004
智頭町	智頭	000118	2	d	K			K	K			K	K			K	K			K	< 0.01	0	2	< 0.01	K			K	< 0.004	0	2	< 0.004
智頭町	智頭	000120	3	d	K			K	K			K	K			K	K			K	< 0.01	0	2	< 0.01	K			K	< 0.004	0	2	< 0.004
智頭町	智頭	000122	2	d	K			K	K			K	K			K	K			K	< 0.01	0	1	< 0.01	K			K	< 0.004	0	1	< 0.004
智頭町	智頭	000124	3	d	K			K	K			K	K			K	K			K	< 0.01	0	2	< 0.01	K			K	< 0.004	0	2	< 0.004
智頭町	智頭	000135	2	d	K			K	K			K	K			K	K			K	< 0.01	0	2	< 0.01	K			K	< 0.004	0	2	< 0.004
智頭町	智頭	000136	2	d	K			K	K			K	K			K	K			K	< 0.01	0	2	< 0.01	K			K	< 0.004	0	2	< 0.004
智頭町	智頭	000170	3	d	K			K	K			K	K			K	K			K	< 0.01	0	1	< 0.01	K			K	< 0.004	0	1	< 0.004
智頭町	智頭	000236	5	d	K			K	K			K	K			K	K			K	< 0.01	0	2	< 0.01	K			K	< 0.004	0	2	< 0.004
智頭町	智頭	000238	5	d	K			K	K			K	K			K	K			K	< 0.01	0	2	< 0.01	K			K	< 0.004	0	2	< 0.004
智頭町	智頭	000239	5	d	K			K	K			K	K			K	K			K	< 0.01	0	2	< 0.01	K			K	< 0.004	0	2	< 0.004
智頭町	智頭	000241	5	d	K			K	K			K	K			K	K			K	< 0.01	0	2	< 0.01	K			K	< 0.004	0	2	< 0.004
智頭町	埴師	000380	2	d	K			K	K			K	K			K	K			K	K			K	K			K	K			K
智頭町	埴師	000381	2	d	K			K	K			K	K			K	K			K	K			K	K			K	K			K
智頭町	埴師	000382	2	d	K			K	K			K	K			K	K			K	K			K	K			K	K			K
智頭町	埴師	000383	2	d	K			K	K			K	K			K	K			K	K			K	K			K	K			K
智頭町	埴師	000386	2	d	K			K	K			K	K			K	K			K	K			K	K			K	K			K
智頭町	埴師	000387	2	d	K			K	K			K	K			K	K			K	K			K	K			K	K			K
智頭町	木原	000384	2	d	K			K	K			K	K			K	K			K	K			K	K			K	K			K
智頭町	木原	000389	3	d	K			K	K			K	K			K	K			K	K			K	K			K	K			K
智頭町	木原	000390	2	d	K			K	K			K	K			K	K			K	K			K	K			K	K			K
智頭町	木原	000391	3	d	K			K	K			K	K			K	K			K	K			K	K			K	K			K
智頭町	木原	000392	2	d	K			K	K			K	K			K	K			K	K			K	K			K	K			K
智頭町	木原	000419	2	d	K			K	K			K	K			K	K			K	K			K	K			K	K			K
湯梨浜町	中興寺	000206	5	d	K			K	K			K	K			K	K			K	K			K	K			K	K			K
湯梨浜町	龍島	000216	3	d	K			K	K			K	K			K	K			K	K			K	K			K	K			K
北栄町	妻波	000398	5	b	< 0.0005	0	1	< 0.0005	< 0.002	0	1	< 0.002	< 0.0002	0	1	< 0.0002	< 0.0004	0	1	< 0.0004	< 0.002	0	1	< 0.002	K			K	< 0.004	0	1	< 0.004
北栄町	由良宿	000412	5	c	K			K	K			K	K			K	K			K	K			K	K			K	K			K
北栄町	由良宿	000412	5	d	K			K	K			K	K			K	K			K	K			K	K			K	K			K
北栄町	西園	000397	5	b	< 0.0005	0	1	< 0.0005	< 0.002	0	1	< 0.002	< 0.0002	0	1	< 0.0002	< 0.0004	0	1	< 0.0004	< 0.002	0	1	< 0.002	K			K	< 0.004	0	1	< 0.004
北栄町	西園	000397	5	c	K			K	K			K	K			K	K			K	K			K	K			K	K			K
北栄町	西園	000397	5	d	K			K	K			K	K			K	K			K	K			K	K			K	K			K
北栄町	西園	000413	5	c	K			K	K			K	K			K	K			K	K			K	K			K	K			K
北栄町	西園	000413	5	d	K			K	K			K	K			K	K			K	K			K	K			K	K			K
北栄町	西園	000414	5	c	K			K	K			K	K			K	K			K	K			K	K			K	K			K
北栄町	西園	000414	5	d	K			K	K			K	K			K	K			K	K			K	K			K	K			K
北栄町	西園	000415	5	d	K			K	K			K	K			K	K			K	K			K	K			K	K			K
北栄町	西園	000416	5	c	K			K	K			K	K			K	K			K	K			K	K			K	K			K
北栄町	西園	000417	5	c	K			K	K			K	K			K	K			K	K			K	K			K	K			K
北栄町	西園	000417	5	d	K			K	K			K	K			K	K			K	K			K	K			K	K			K
北栄町	西園	000418	1	c	K			K	K			K	K			K	K			K	K			K	K			K	K			K
北栄町	西園	000418	1	d	K			K	K			K	K			K	K			K	K			K	K			K	K			K
北栄町	下神	000037	3	d	K			K	K			K	K			K	K			K	K			K	K			K	K			K
北栄町	下神	000164	3	d	K			K	K			K	K			K	K			K	K			K	K			K	K			K
北栄町	大島	000298	3	d	K			K	K			K	K			K	K			K	K			K	K			K	K			K
北栄町	大島	000301	5	d	K			K	K			K	K			K	K			K	K			K	K			K	K			K

用途区分：1水道水源井戸、2一般飲用井戸、3生活用水井戸、4工業用水井戸、5その他の井戸
調査区分：a概況調査（定点方式）、b概況調査（ローリング方式）、c汚染井戸周辺地区調査、d継続監視調査、eその他（測定計画外）
m：環境基準を超える検体数、n：総検体数
最大値・平均値記号:<報告下限値未満、#報告下限値以上基準値以下検出、*基準値超過検出

表6　平成30年度　地下水質測定結果　井戸別総括表(地下水環境基準項目)

市区町村名	地区名	井戸番号	用途区分	調査区分	1,1,1-トリクロロエタン				1,1,2-トリクロロエタン				トリクロロエチレン				テトラクロロエチレン				1,3-ジクロロプロペン				チウラム				シマジン			
					最大値	m	n	平均値	最大値	m	n	平均値	最大値	m	n	平均値	最大値	m	n	平均値	最大値	m	n	平均値	最大値	m	n	平均値	最大値	m	n	平均値
鳥取市	古海	000358	4	d	K			K	K			K	K			K	K			K	K			K	K			K	K			K
鳥取市	片原	000149	5	d	K			K	K			K	K			K	K			K	K			K	K			K	K			K
鳥取市	天神町	000370	5	d	K			K	K			K	K			K	K			K	K			K	K			K	K			K
鳥取市	賀露町西	000271	4	d	K			K	K			K	K			K	K			K	K			K	K			K	K			K
鳥取市	朝月	000288	2	d	K			K	K			K	K			K	K			K	K			K	K			K	K			K
鳥取市	岡益	000393	3	b	＜0.0005	0	1	＜0.0005	＜0.0006	0	1	＜0.0006	＜0.002	0	1	＜0.002	＜0.0005	0	1	＜0.0005	＜0.0002	0	1	＜0.0002	＜0.0006	0	1	＜0.0006	＜0.0003	0	1	＜0.0003
鳥取市	湯山	000394	3	b	＜0.0005	0	1	＜0.0005	＜0.0006	0	1	＜0.0006	＜0.002	0	1	＜0.002	＜0.0005	0	1	＜0.0005	＜0.0002	0	1	＜0.0002	＜0.0006	0	1	＜0.0006	＜0.0003	0	1	＜0.0003
鳥取市	用瀬	000034	3	d	K			K	K			K	K			K	K			K	K			K	K			K	K			K
境港市	渡町	000203	3	d	K			K	K			K	K			K	K			K	K			K	K			K	K			K
境港市	渡町	000210	3	d	K			K	K			K	K			K	K			K	K			K	K			K	K			K
境港市	渡町	000211	3	d	K			K	K			K	K			K	K			K	K			K	K			K	K			K
若桜町	来見野	000396	2	b	＜0.0005	0	1	＜0.0005	＜0.0006	0	1	＜0.0006	＜0.002	0	1	＜0.002	＜0.0005	0	1	＜0.0005	＜0.0002	0	1	＜0.0002	＜0.0006	0	1	＜0.0006	＜0.0003	0	1	＜0.0003
若桜町	根安	000395	2	b	＜0.0005	0	1	＜0.0005	＜0.0006	0	1	＜0.0006	＜0.002	0	1	＜0.002	＜0.0005	0	1	＜0.0005	＜0.0002	0	1	＜0.0002	＜0.0006	0	1	＜0.0006	＜0.0003	0	1	＜0.0003
智頭町	智頭	000035	3	d	K			K	K			K	＜0.002	0	2	＜0.002	＜0.0005	0	2	＜0.0005	K			K	K			K	K			K
智頭町	智頭	000104	3	d	K			K	K			K	#0.007	0	2	#0.005	＜0.0005	0	2	＜0.0005	K			K	K			K	K			K
智頭町	智頭	000105	2	d	K			K	K			K	＜0.002	0	2	＜0.002	＜0.0005	0	2	＜0.0005	K			K	K			K	K			K
智頭町	智頭	000106	3	d	K			K	K			K	＜0.002	0	2	＜0.002	＜0.0005	0	2	＜0.0005	K			K	K			K	K			K
智頭町	智頭	000107	2	d	K			K	K			K	＜0.002	0	2	＜0.002	＜0.0005	0	2	＜0.0005	K			K	K			K	K			K
智頭町	智頭	000108	2	d	K			K	K			K	＜0.002	0	2	＜0.002	＜0.0005	0	2	＜0.0005	K			K	K			K	K			K
智頭町	智頭	000118	2	d	K			K	K			K	＜0.002	0	2	＜0.002	＜0.0005	0	2	＜0.0005	K			K	K			K	K			K
智頭町	智頭	000120	3	d	K			K	K			K	＊0.019	2	2	＊0.019	＜0.0005	0	2	＜0.0005	K			K	K			K	K			K
智頭町	智頭	000122	2	d	K			K	K			K	＜0.002	0	1	＜0.002	＜0.0005	0	1	＜0.0005	K			K	K			K	K			K
智頭町	智頭	000124	3	d	K			K	K			K	＊0.031	2	2	＊0.025	＜0.0005	0	2	＜0.0005	K			K	K			K	K			K
智頭町	智頭	000135	2	d	K			K	K			K	＊0.020	2	2	＊0.016	＜0.0005	0	2	＜0.0005	K			K	K			K	K			K
智頭町	智頭	000136	2	d	K			K	K			K	＜0.002	0	2	＜0.002	＜0.0005	0	2	＜0.0005	K			K	K			K	K			K
智頭町	智頭	000170	3	d	K			K	K			K	＜0.002	0	1	＜0.002	＜0.0005	0	1	＜0.0005	K			K	K			K	K			K
智頭町	智頭	000236	5	d	K			K	K			K	＊0.062	2	2	＊0.058	＜0.0005	0	2	＜0.0005	K			K	K			K	K			K
智頭町	智頭	000238	5	d	K			K	K			K	＜0.002	0	2	＜0.002	＜0.0005	0	2	＜0.0005	K			K	K			K	K			K
智頭町	智頭	000239	5	d	K			K	K			K	＜0.002	0	2	＜0.002	＜0.0005	0	2	＜0.0005	K			K	K			K	K			K
智頭町	智頭	000241	5	d	K			K	K			K	＜0.002	0	2	＜0.002	＜0.0005	0	2	＜0.0005	K			K	K			K	K			K
智頭町	埴師	000380	2	d	K			K	K			K	K			K	K			K	K			K	K			K	K			K
智頭町	埴師	000381	2	d	K			K	K			K	K			K	K			K	K			K	K			K	K			K
智頭町	埴師	000382	2	d	K			K	K			K	K			K	K			K	K			K	K			K	K			K
智頭町	埴師	000383	2	d	K			K	K			K	K			K	K			K	K			K	K			K	K			K
智頭町	埴師	000386	2	d	K			K	K			K	K			K	K			K	K			K	K			K	K			K
智頭町	埴師	000387	2	d	K			K	K			K	K			K	K			K	K			K	K			K	K			K
智頭町	木原	000384	2	d	K			K	K			K	K			K	K			K	K			K	K			K	K			K
智頭町	木原	000389	3	d	K			K	K			K	K			K	K			K	K			K	K			K	K			K
智頭町	木原	000390	2	d	K			K	K			K	K			K	K			K	K			K	K			K	K			K
智頭町	木原	000391	3	d	K			K	K			K	K			K	K			K	K			K	K			K	K			K
智頭町	木原	000392	2	d	K			K	K			K	K			K	K			K	K			K	K			K	K			K
智頭町	木原	000419	2	d	K			K	K			K	K			K	K			K	K			K	K			K	K			K
湯梨浜町	中興寺	000206	5	d	K			K	K			K	K			K	K			K	K			K	K			K	K			K
湯梨浜町	龍島	000216	3	d	K			K	K			K	K			K	K			K	K			K	K			K	K			K
北栄町	妻波	000398	5	b	＜0.0005	0	1	＜0.0005	＜0.0006	0	1	＜0.0006	＜0.002	0	1	＜0.002	＜0.0005	0	1	＜0.0005	＜0.0002	0	1	＜0.0002	＜0.0006	0	1	＜0.0006	＜0.0003	0	1	＜0.0003
北栄町	由良宿	000412	5	c	K			K	K			K	K			K	K			K	K			K	K			K	K			K
北栄町	由良宿	000412	5	d	K			K	K			K	K			K	K			K	K			K	K			K	K			K
北栄町	西園	000397	5	b	＜0.0005	0	1	＜0.0005	＜0.0006	0	1	＜0.0006	＜0.002	0	1	＜0.002	＜0.0005	0	1	＜0.0005	＜0.0002	0	1	＜0.0002	＜0.0006	0	1	＜0.0006	＜0.0003	0	1	＜0.0003
北栄町	西園	000397	5	c	K			K	K			K	K			K	K			K	K			K	K			K	K			K
北栄町	西園	000397	5	d	K			K	K			K	K			K	K			K	K			K	K			K	K			K
北栄町	西園	000413	5	c	K			K	K			K	K			K	K			K	K			K	K			K	K			K
北栄町	西園	000413	5	d	K			K	K			K	K			K	K			K	K			K	K			K	K			K
北栄町	西園	000414	5	c	K			K	K			K	K			K	K			K	K			K	K			K	K			K
北栄町	西園	000414	5	d	K			K	K			K	K			K	K			K	K			K	K			K	K			K
北栄町	西園	000415	5	d	K			K	K			K	K			K	K			K	K			K	K			K	K			K
北栄町	西園	000416	5	c	K			K	K			K	K			K	K			K	K			K	K			K	K			K
北栄町	西園	000417	5	c	K			K	K			K	K			K	K			K	K			K	K			K	K			K
北栄町	西園	000417	5	d	K			K	K			K	K			K	K			K	K			K	K			K	K			K
北栄町	西園	000418	1	c	K			K	K			K	K			K	K			K	K			K	K			K	K			K
北栄町	西園	000418	1	d	K			K	K			K	K			K	K			K	K			K	K			K	K			K
北栄町	下神	000037	3	d	K			K	K			K	K			K	K			K	K			K	K			K	K			K
北栄町	下神	000164	3	d	K			K	K			K	K			K	K			K	K			K	K			K	K			K
北栄町	大島	000298	3	d	K			K	K			K	K			K	K			K	K			K	K			K	K			K
北栄町	大島	000301	5	d	K			K	K			K	K			K	K			K	K			K	K			K	K			K

用途区分：1水道水源井戸、2一般飲用井戸、3生活用水井戸、4工業用水井戸、5その他の井戸
調査区分：a概況調査（定点方式）、b概況調査（ローリング方式）、c汚染井戸周辺地区調査、d継続監視調査、eその他（測定計画外）
m：環境基準を超える検体数、n：総検体数
最大値・平均値記号:＜報告下限値未満、#報告下限値以上基準値以下検出、＊基準値超過検出

表6　平成30年度　地下水質測定結果　井戸別総括表(地下水環境基準項目)

市区町村名	地区名	井戸番号	用途区分	調査区分	チオベンカルブ				ベンゼン				セレン				硝酸性窒素				亜硝酸性窒素				硝酸性窒素及び亜硝酸性窒素			
					最大値	m	n	平均値	最大値	m	n	平均値	最大値	m	n	平均値	最大値	m	n	平均値	最大値	m	n	平均値	最大値	m	n	平均値
鳥取市	古海	000358	4	d	K			K	K			K	K			K	K			K	K			K	K			K
鳥取市	片原	000149	5	d	K			K	K			K	K			K	K			K	K			K	K			K
鳥取市	天神町	000370	5	d	K			K	K			K	K			K	K			K	K			K	K			K
鳥取市	賀露町西	000271	4	d	K			K	K			K	K			K	# 1.8	0	1	# 1.8	# 0.10	0	1	# 0.10	# 1.9	0	1	# 1.9
鳥取市	朝月	000288	2	d	K			K	K			K	K			K	K			K	K			K	K			K
鳥取市	岡益	000393	3	b	< 0.002	0	1	< 0.002	< 0.001	0	1	< 0.001	< 0.002	0	1	< 0.002	< 0.05	0	1	< 0.05	< 0.05	0	1	< 0.05	# 0.7	0	1	# 0.7
鳥取市	湯山	000394	3	b	< 0.002	0	1	< 0.002	< 0.001	0	1	< 0.001	< 0.002	0	1	< 0.002	< 0.05	0	1	< 0.05	< 0.05	0	1	< 0.05	< 0.1	0	1	< 0.1
鳥取市	用瀬	000034	3	d	K			K	K			K	K			K	K			K	K			K	K			K
境港市	渡町	000203	3	d	K			K	K			K	K			K	K			K	K			K	* 13	1	1	* 13
境港市	渡町	000210	3	d	K			K	K			K	K			K	K			K	K			K	* 12	1	1	* 12
境港市	渡町	000211	3	d	K			K	K			K	K			K	K			K	K			K	* 14	1	1	* 14
若桜町	来見野	000396	2	b	< 0.002	0	1	< 0.002	< 0.001	0	1	< 0.001	< 0.002	0	1	< 0.002	# 0.97	0	1	# 0.97	< 0.05	0	1	< 0.05	# 1.0	0	1	# 1.0
若桜町	根安	000395	2	b	< 0.002	0	1	< 0.002	< 0.001	0	1	< 0.001	< 0.002	0	1	< 0.002	# 0.51	0	1	# 0.51	< 0.05	0	1	< 0.05	# 0.5	0	1	# 0.5
智頭町	智頭	000035	3	d	K			K	K			K	K			K	K			K	K			K	K			K
智頭町	智頭	000104	3	d	K			K	K			K	K			K	K			K	K			K	K			K
智頭町	智頭	000105	2	d	K			K	K			K	K			K	K			K	K			K	K			K
智頭町	智頭	000106	3	d	K			K	K			K	K			K	K			K	K			K	K			K
智頭町	智頭	000107	2	d	K			K	K			K	K			K	K			K	K			K	K			K
智頭町	智頭	000108	2	d	K			K	K			K	K			K	K			K	K			K	K			K
智頭町	智頭	000118	2	d	K			K	K			K	K			K	K			K	K			K	K			K
智頭町	智頭	000120	3	d	K			K	K			K	K			K	K			K	K			K	K			K
智頭町	智頭	000122	2	d	K			K	K			K	K			K	K			K	K			K	K			K
智頭町	智頭	000124	3	d	K			K	K			K	K			K	K			K	K			K	K			K
智頭町	智頭	000135	2	d	K			K	K			K	K			K	K			K	K			K	K			K
智頭町	智頭	000136	2	d	K			K	K			K	K			K	K			K	K			K	K			K
智頭町	智頭	000170	3	d	K			K	K			K	K			K	K			K	K			K	K			K
智頭町	智頭	000236	5	d	K			K	K			K	K			K	K			K	K			K	K			K
智頭町	智頭	000238	5	d	K			K	K			K	K			K	K			K	K			K	K			K
智頭町	智頭	000239	5	d	K			K	K			K	K			K	K			K	K			K	K			K
智頭町	智頭	000241	5	d	K			K	K			K	K			K	K			K	K			K	K			K
智頭町	埴師	000380	2	d	K			K	K			K	K			K	K			K	K			K	K			K
智頭町	埴師	000381	2	d	K			K	K			K	K			K	K			K	K			K	K			K
智頭町	埴師	000382	2	d	K			K	K			K	K			K	K			K	K			K	K			K
智頭町	埴師	000383	2	d	K			K	K			K	K			K	K			K	K			K	K			K
智頭町	埴師	000386	2	d	K			K	K			K	K			K	K			K	K			K	K			K
智頭町	埴師	000387	2	d	K			K	K			K	K			K	K			K	K			K	K			K
智頭町	木原	000384	2	d	K			K	K			K	K			K	K			K	K			K	K			K
智頭町	木原	000389	3	d	K			K	K			K	K			K	K			K	K			K	K			K
智頭町	木原	000390	2	d	K			K	K			K	K			K	K			K	K			K	K			K
智頭町	木原	000391	3	d	K			K	K			K	K			K	K			K	K			K	K			K
智頭町	木原	000392	2	d	K			K	K			K	K			K	K			K	K			K	K			K
智頭町	木原	000419	2	d	K			K	K			K	K			K	K			K	K			K	K			K
湯梨浜町	中興寺	000206	5	d	K			K	K			K	K			K	K			K	K			K	K			K
湯梨浜町	龍島	000216	3	d	K			K	K			K	K			K	K			K	K			K	K			K
北栄町	妻波	000398	5	b	< 0.002	0	1	< 0.002	< 0.001	0	1	< 0.001	< 0.002	0	1	< 0.002	K			K	K			K	# 4.8	0	1	# 4.8
北栄町	由良宿	000412	5	c	K			K	K			K	K			K	K			K	K			K	# 7.1	0	1	# 7.1
北栄町	由良宿	000412	5	d	K			K	K			K	K			K	K			K	K			K	# 8.0	0	3	# 5.1
北栄町	西園	000397	5	b	< 0.002	0	1	< 0.002	< 0.001	0	1	< 0.001	< 0.002	0	1	< 0.002	K			K	K			K	* 15	1	1	* 15
北栄町	西園	000397	5	c	K			K	K			K	K			K	K			K	K			K	* 16	1	1	* 16
北栄町	西園	000397	5	d	K			K	K			K	K			K	K			K	K			K	* 15	3	3	* 14
北栄町	西園	000413	5	c	K			K	K			K	K			K	K			K	K			K	# 3.8	0	1	# 3.8
北栄町	西園	000413	5	d	K			K	K			K	K			K	K			K	K			K	# 5.9	0	3	# 4.9
北栄町	西園	000414	5	c	K			K	K			K	K			K	K			K	K			K	# 5.1	0	1	# 5.1
北栄町	西園	000414	5	d	K			K	K			K	K			K	K			K	K			K	* 14	1	3	# 8.5
北栄町	西園	000415	5	d	K			K	K			K	K			K	K			K	K			K	# 3.2	0	3	# 2.6
北栄町	西園	000416	5	c	K			K	K			K	K			K	K			K	K			K	# 7.0	0	1	# 7.0
北栄町	西園	000417	5	c	K			K	K			K	K			K	K			K	K			K	# 5.0	0	1	# 5.0
北栄町	西園	000417	5	d	K			K	K			K	K			K	K			K	K			K	# 8.6	0	3	# 6.8
北栄町	西園	000418	1	c	K			K	K			K	K			K	K			K	K			K	# 7.8	0	1	# 7.8
北栄町	西園	000418	1	d	K			K	K			K	K			K	K			K	K			K	# 8.7	0	3	# 8.2
北栄町	下神	000037	3	d	K			K	K			K	K			K	K			K	K			K	# 7.5	0	1	# 7.5
北栄町	下神	000164	3	d	K			K	K			K	K			K	K			K	K			K	# 3.5	0	1	# 3.5
北栄町	大島	000298	3	d	K			K	K			K	K			K	K			K	K			K	K			K
北栄町	大島	000301	5	d	K			K	K			K	K			K	K			K	K			K	K			K

用途区分：1水道水源井戸、2一般飲用井戸、3生活用水井戸、4工業用水井戸、5その他の井戸
調査区分：a概況調査（定点方式）、b概況調査（ローリング方式）、c汚染井戸周辺地区調査、d継続監視調査、eその他（測定計画外）
m：環境基準を超える検体数、n：総検体数
最大値・平均値記号:<報告下限値未満、#報告下限値以上基準値以下検出、*基準値超過検出

表6　平成30年度　地下水質測定結果　井戸別総括表(地下水環境基準項目)

市区町村名	地区名	井戸番号	用途区分	調査区分	ふっ素				ほう素				トランス-1,2-ジクロロエチレン				クロロエチレン				1,4-ジオキサン			
					最大値	m	n	平均値	最大値	m	n	平均値	最大値	m	n	平均値	最大値	m	n	平均値	最大値	m	n	平均値
鳥取市	古海	000358	4	d	K			K	K			K	K			K	K			K	K			K
鳥取市	片原	000149	5	d	＊2.6	1	1	＊2.6	＊2.7	1	1	＊2.7	K			K	K			K	K			K
鳥取市	天神町	000370	5	d	K			K	K			K	K			K	K			K	K			K
鳥取市	賀露町西	000271	4	d	K			K	K			K	K			K	K			K	K			K
鳥取市	朝月	000288	2	d	K			K	K			K	K			K	K			K	K			K
鳥取市	岡益	000393	3	b	＃0.17	0	1	＃0.17	＜0.1	0	1	＜0.1	＜0.002	0	1	＜0.002	＜0.0002	0	1	＜0.0002	＜0.005	0	1	＜0.005
鳥取市	湯山	000394	3	b	＃0.28	0	1	＃0.28	＜0.1	0	1	＜0.1	＜0.002	0	1	＜0.002	＜0.0002	0	1	＜0.0002	＜0.005	0	1	＜0.005
鳥取市	用瀬	000034	3	d	＊1.0	1	1	＊1.0	K			K	K			K	K			K	K			K
境港市	渡町	000203	3	d	K			K	K			K	K			K	K			K	K			K
境港市	渡町	000210	3	d	K			K	K			K	K			K	K			K	K			K
境港市	渡町	000211	3	d	K			K	K			K	K			K	K			K	K			K
若桜町	来見野	000396	2	b	＜0.08	0	1	＜0.08	＜0.1	0	1	＜0.1	K			K	＜0.0002	0	1	＜0.0002	＜0.005	0	1	＜0.005
若桜町	根安	000395	2	b	＜0.08	0	1	＜0.08	＜0.1	0	1	＜0.1	K			K	＜0.0002	0	1	＜0.0002	＜0.005	0	1	＜0.005
智頭町	智頭	000035	3	d	K			K	K			K	K			K	＜0.0002	0	2	＜0.0002	K			K
智頭町	智頭	000104	3	d	K			K	K			K	K			K	＜0.0002	0	2	＜0.0002	K			K
智頭町	智頭	000105	2	d	K			K	K			K	K			K	＜0.0002	0	2	＜0.0002	K			K
智頭町	智頭	000106	3	d	K			K	K			K	K			K	＜0.0002	0	2	＜0.0002	K			K
智頭町	智頭	000107	2	d	K			K	K			K	K			K	＜0.0002	0	2	＜0.0002	K			K
智頭町	智頭	000108	2	d	K			K	K			K	K			K	＜0.0002	0	2	＜0.0002	K			K
智頭町	智頭	000118	2	d	K			K	K			K	K			K	＜0.0002	0	2	＜0.0002	K			K
智頭町	智頭	000120	3	d	K			K	K			K	K			K	＜0.0002	0	2	＜0.0002	K			K
智頭町	智頭	000122	2	d	K			K	K			K	K			K	＜0.0002	0	1	＜0.0002	K			K
智頭町	智頭	000124	3	d	K			K	K			K	K			K	＜0.0002	0	2	＜0.0002	K			K
智頭町	智頭	000135	2	d	K			K	K			K	K			K	＜0.0002	0	2	＜0.0002	K			K
智頭町	智頭	000136	2	d	K			K	K			K	K			K	＜0.0002	0	2	＜0.0002	K			K
智頭町	智頭	000170	3	d	K			K	K			K	K			K	＜0.0002	0	1	＜0.0002	K			K
智頭町	智頭	000236	5	d	K			K	K			K	K			K	＜0.0002	0	2	＜0.0002	K			K
智頭町	智頭	000238	5	d	K			K	K			K	K			K	＜0.0002	0	2	＜0.0002	K			K
智頭町	智頭	000239	5	d	K			K	K			K	K			K	＜0.0002	0	2	＜0.0002	K			K
智頭町	智頭	000241	5	d	K			K	K			K	K			K	＜0.0002	0	2	＜0.0002	K			K
智頭町	埴師	000380	2	d	＊1.3	2	2	＊1.3	K			K	K			K	K			K	K			K
智頭町	埴師	000381	2	d	＃0.77	0	2	＃0.75	K			K	K			K	K			K	K			K
智頭町	埴師	000382	2	d	＊1.3	2	2	＊1.3	K			K	K			K	K			K	K			K
智頭町	埴師	000383	2	d	＊1.0	2	2	＊0.98	K			K	K			K	K			K	K			K
智頭町	埴師	000386	2	d	＃0.47	0	2	＃0.45	K			K	K			K	K			K	K			K
智頭町	埴師	000387	2	d	＃0.48	0	2	＃0.48	K			K	K			K	K			K	K			K
智頭町	木原	000384	2	d	＃0.79	0	2	＃0.79	K			K	K			K	K			K	K			K
智頭町	木原	000389	3	d	＃0.43	0	2	＃0.41	K			K	K			K	K			K	K			K
智頭町	木原	000390	2	d	＃0.56	0	2	＃0.39	K			K	K			K	K			K	K			K
智頭町	木原	000391	3	d	＃0.59	0	2	＃0.56	K			K	K			K	K			K	K			K
智頭町	木原	000392	2	d	＃0.58	0	2	＃0.57	K			K	K			K	K			K	K			K
智頭町	木原	000419	2	d	＊4.8	1	2	＊2.6	K			K	K			K	K			K	K			K
湯梨浜町	中興寺	000206	5	d	＊1.1	1	1	＊1.1	K			K	K			K	K			K	K			K
湯梨浜町	龍島	000216	3	d	＃0.37	0	1	＃0.37	K			K	K			K	K			K	K			K
北栄町	妻波	000398	5	b	＜0.08	0	1	＜0.08	＜0.1	0	1	＜0.1	K			K	＜0.0002	0	1	＜0.0002	＜0.005	0	1	＜0.005
北栄町	由良宿	000412	5	c	K			K	K			K	K			K	K			K	K			K
北栄町	由良宿	000412	5	d	K			K	K			K	K			K	K			K	K			K
北栄町	西園	000397	5	b	＃0.10	0	1	＃0.10	＜0.1	0	1	＜0.1	K			K	＜0.0002	0	1	＜0.0002	＜0.005	0	1	＜0.005
北栄町	西園	000397	5	c	K			K	K			K	K			K	K			K	K			K
北栄町	西園	000397	5	d	K			K	K			K	K			K	K			K	K			K
北栄町	西園	000413	5	c	K			K	K			K	K			K	K			K	K			K
北栄町	西園	000413	5	d	K			K	K			K	K			K	K			K	K			K
北栄町	西園	000414	5	c	K			K	K			K	K			K	K			K	K			K
北栄町	西園	000414	5	d	K			K	K			K	K			K	K			K	K			K
北栄町	西園	000415	5	d	K			K	K			K	K			K	K			K	K			K
北栄町	西園	000416	5	c	K			K	K			K	K			K	K			K	K			K
北栄町	西園	000417	5	c	K			K	K			K	K			K	K			K	K			K
北栄町	西園	000417	5	d	K			K	K			K	K			K	K			K	K			K
北栄町	西園	000418	1	c	K			K	K			K	K			K	K			K	K			K
北栄町	西園	000418	1	d	K			K	K			K	K			K	K			K	K			K
北栄町	下神	000037	3	d	K			K	K			K	K			K	K			K	K			K
北栄町	下神	000164	3	d	K			K	K			K	K			K	K			K	K			K
北栄町	大島	000298	3	d	＃0.15	0	1	＃0.15	＃0.2	0	1	＃0.2	K			K	K			K	K			K
北栄町	大島	000301	5	d	＜0.08	0	1	＜0.08	＃0.1	0	1	＃0.1	K			K	K			K	K			K

用途区分：1水道水源井戸、2一般飲用井戸、3生活用水井戸、4工業用水井戸、5その他の井戸
調査区分：a概況調査（定点方式）、b概況調査（ローリング方式）、c汚染井戸周辺地区調査、d継続監視調査、eその他（測定計画外）
m：環境基準を超える検体数、n：総検体数
最大値・平均値記号:<報告下限値未満、#報告下限値以上基準値以下検出、*基準値超過検出

Ⅲ　関係資料

１　平成３０年度　水質測定地点図（地下水）

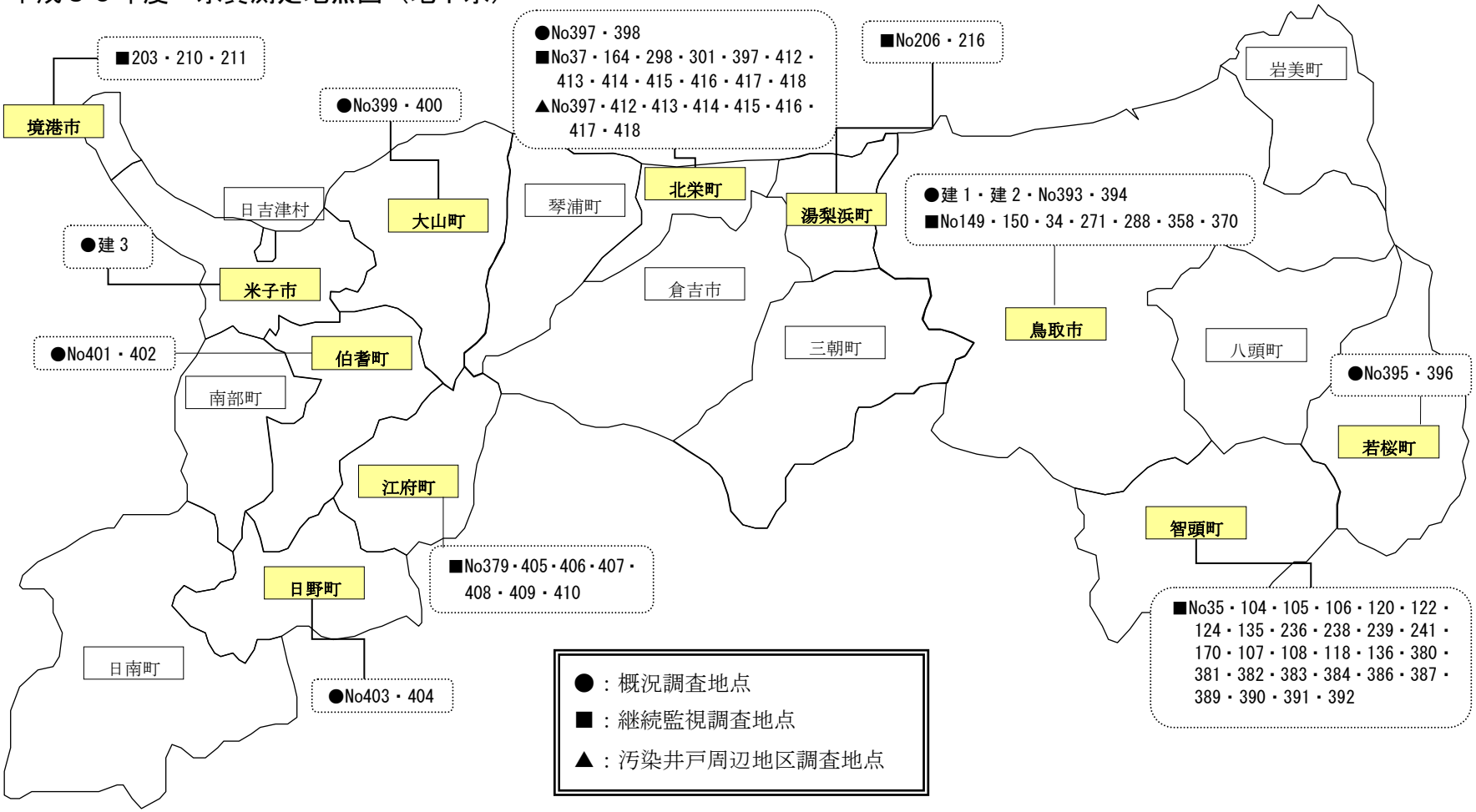

2　環境基準値及び分析方法一覧

項　目	基準値	分析方法
カドミウム	0.003mg/l 以下	JIS K0102　55.2、55.3 又は 55.4
全シアン	検出されないこと	JIS K0102 38.1.2 及び 38.2、38.1.2 及び 38.3 又は 38.1.2 及び 38.5
鉛	0.01mg/l 以下	JIS K0102　54
六価クロム	0.05mg/l 以下	JIS K0102　65.2
砒素	0.01mg/l 以下	J IS K0102　61.2 、61.3 又は 61.4
総水銀	0.0005mg/l 以下	環境庁告示 59 号　付表 1
アルキル水銀	検出されないこと	環境庁告示 59 号　付表 2
PCB	検出されないこと	環境庁告示 59 号　付表 3
ジクロロメタン	0.02mg/l 以下	JIS K0125　5.1、5.2 又は 5.3.2
四塩化炭素	0.002mg/l 以下	JIS K0125　5.1、5.2、5.3.1、5.4.1 又は 5.5
クロロエチレン（別名塩化ビニル又は塩化ビニルモノマー）	0.002mg/l 以下	環境庁告示 10 号　付表
1,2-ジクロロエタン	0.004mg/l 以下	JIS K0125　5.1、5.2、5.3.1 又は 5.3.2
1,1-ジクロロエチレン	0.1mg/l 以下	JIS K0125　5.1、5.2 又は 5.3.2
1,2-ジクロロエチレン	0.04mg/l 以下	シス体：JIS K0125　5.1、5.2 又は 5.3.2 トランス体：JIS K0125　5.1、5.2 又は 5.3.1
1,1,1-トリクロロエタン	1mg/l 以下	JIS K0125　5.1、5.2、5.3.1、5.4.1 又は 5.5
1,1,2-トリクロロエタン	0.006mg/l 以下	JIS K0125　5.1、5.2、5.3.1、5.4.1 又は 5.5
トリクロロエチレン	0.01mg/l 以下	JIS K0125　5.1、5.2、5.3.1、5.4.1 又は 5.5
テトラクロロエチレン	0.01mg/l 以下	JIS K0125　5.1、5.2、5.3.1、5.4.1 又は 5.5
1,3-ジクロロプロペン	0.002mg/l 以下	JIS K0125　5.1、5.2 又は 5.3.1
チウラム	0.006mg/l 以下	環境庁告示 59 号　付表 4
シマジン	0.003mg/l 以下	環境庁告示 59 号　付表 5 の第 1 又は第 2
チオベンカルブ	0.02mg/l 以下	環境庁告示 59 号　付表 5 の第 1 又は第 2
ベンゼン	0.01mg/l 以下	JIS K0125　5.1、5.2 又は 5.3.2
セレン	0.01mg/l 以下	JIS K0102　67.2 、67.3 又は 67.4
硝酸性窒素及び亜硝酸性窒素	10mg/l 以下	硝酸性窒素：JIS K0102　43.2.1、43.2.3、43.2.5 又は 43.2.6 亜硝酸性窒素：JIS K0102　43.1
ふっ素	0.8mg/l 以下	JIS K0102　34.1、34.4 又は環境庁告示 59 号　付表 6
ほう素	1mg/l 以下	JIS K0102　47.1、47.3 又は 47.4
1,4-ジオキサン	0.05mg/l 以下	環境庁告示 59 号　付表 7

別表　２

項　　目	報告下限値（mg／ℓ）
カドミウム	0.0003
全シアン	0.001
鉛	0.005
六価クロム	0.005
砒素	0.005
総水銀	0.0005
アルキル水銀	0.0005
ＰＣＢ	0.0005
ジクロロメタン	0.002
四塩化炭素	0.0002
クロロエチレン（別名塩化ビニル又は塩化ビニルモノマー）	0.0002
１，２－ジクロロエタン	0.0004
１，１－ジクロロエチレン	0.01
１，２－ジクロロエチレン	0.004
シス－1,2－ジクロロエチレン	0.002
トランス－1,2－ジクロロエチレン	0.002
１，１，１－トリクロロエタン	0.0005
１，１，２－トリクロロエタン	0.0006
トリクロロエチレン	0.002
テトラクロロエチレン	0.0005
１，３－ジクロロプロペン	0.0002
チウラム	0.0006
シマジン	0.0003
チオベンカルブ	0.002
ベンゼン	0.001
セレン	0.002
硝酸性窒素及び亜硝酸性窒素	0.1
硝酸性窒素	0.05
亜硝酸性窒素	0.05
ふっ素	0.08
ほう素	0.1
１，４－ジオキサン	0.005