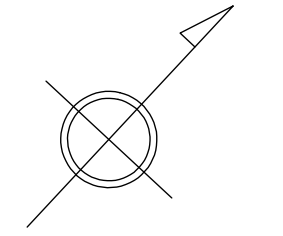
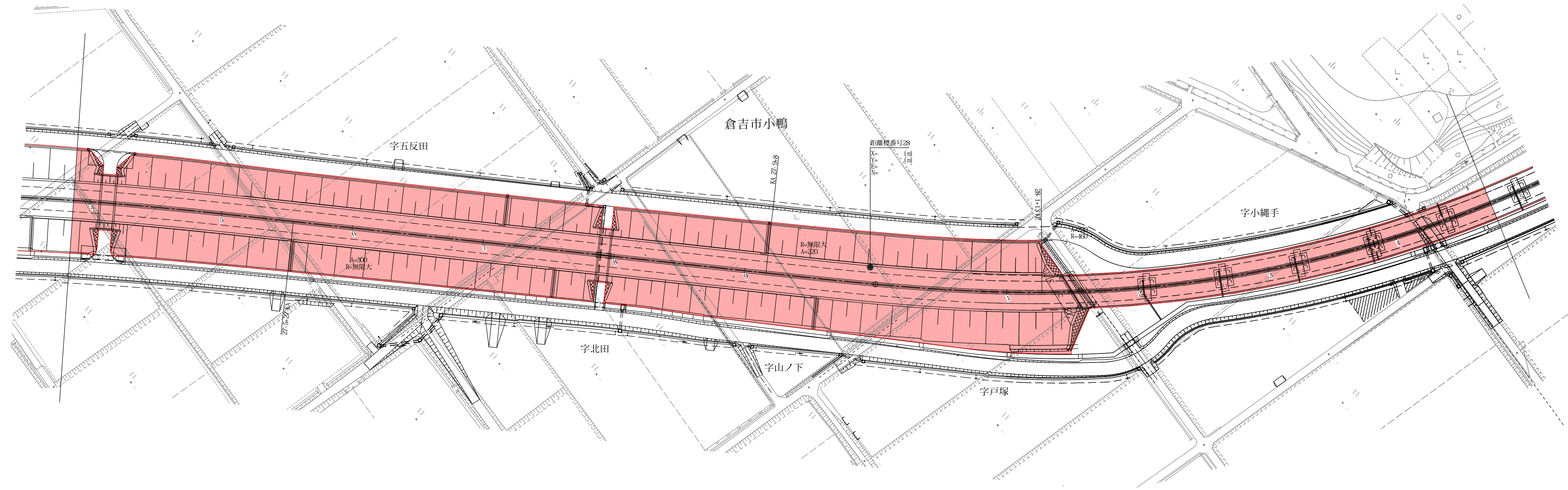


道路台帳付図

鳥取県

調整年月	令和 2年 2月	図面縮尺	1:1,000	路線コード	15-313	道路種別	一般国道	路線名	313号	区間	27-4~28-4	図面番号	BP46-25
------	----------	------	---------	-------	--------	------	------	-----	------	----	-----------	------	---------



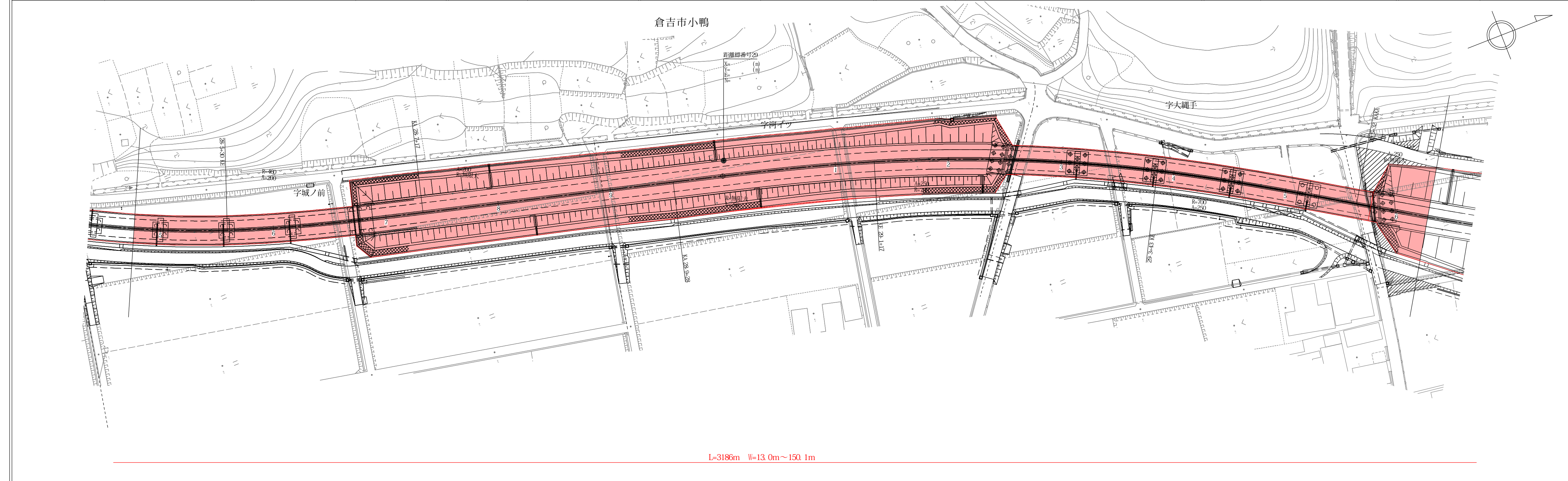
L=3186m W=13.0m~150.1m

車道幅員	
路面種類	
縦断勾配	
距離程	

道 路 台 帳 付 図

鳥 取 県

調 整 年 月	令和 2年 2月	図 面 縮 尺	1: 1,000	路線コード	15- 313	道 路 種 別	一 般 国 道	路 線 名	3 1 3 号	区 間	28- 5～29- 6	図 面 番 号	BP46- 26
---------	----------	---------	----------	-------	---------	---------	---------	-------	---------	-----	-------------	---------	----------

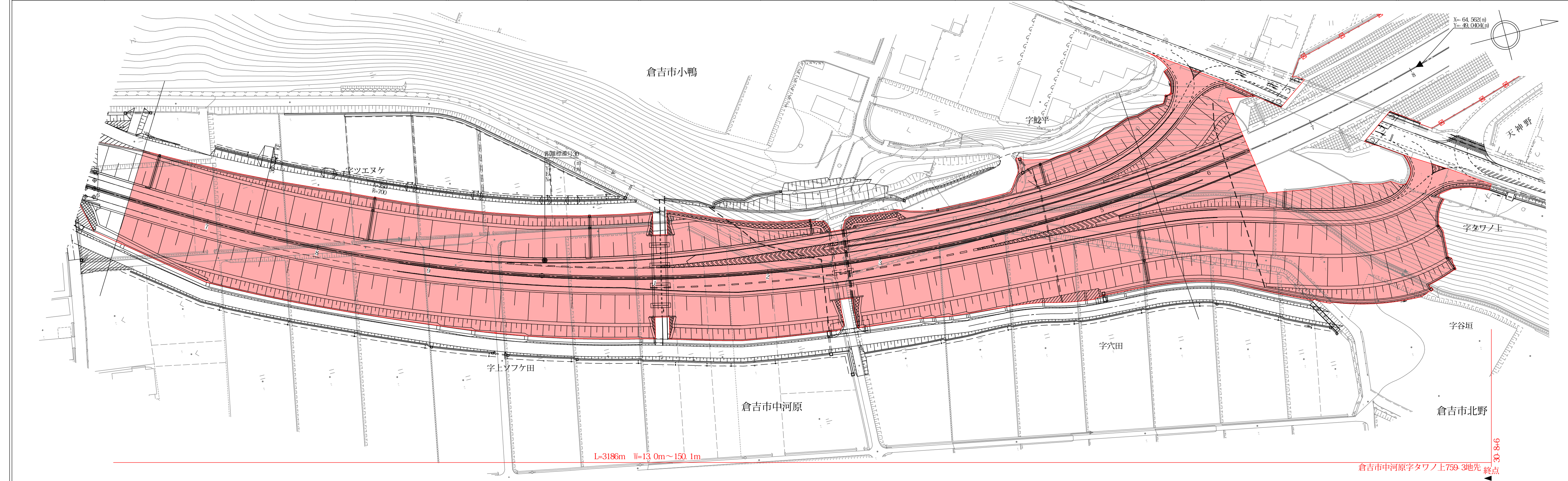


車道幅員	
路面種類	
縦断勾配	
距離程	

道 路 台 帳 付 図

鳥 取 県

調 整 年 月	令和 2年 2月	図 面 縮 尺	1:1,000	路線コード	15-313	道 路 種 別	一 般 国 道	路 線 名	3 1 3 号	区 間	29-7~30-6	図 面 番 号	BP46-27
---------	----------	---------	---------	-------	--------	---------	---------	-------	---------	-----	-----------	---------	---------



車道幅員	
路面種類	
縦断勾配	
距離程	