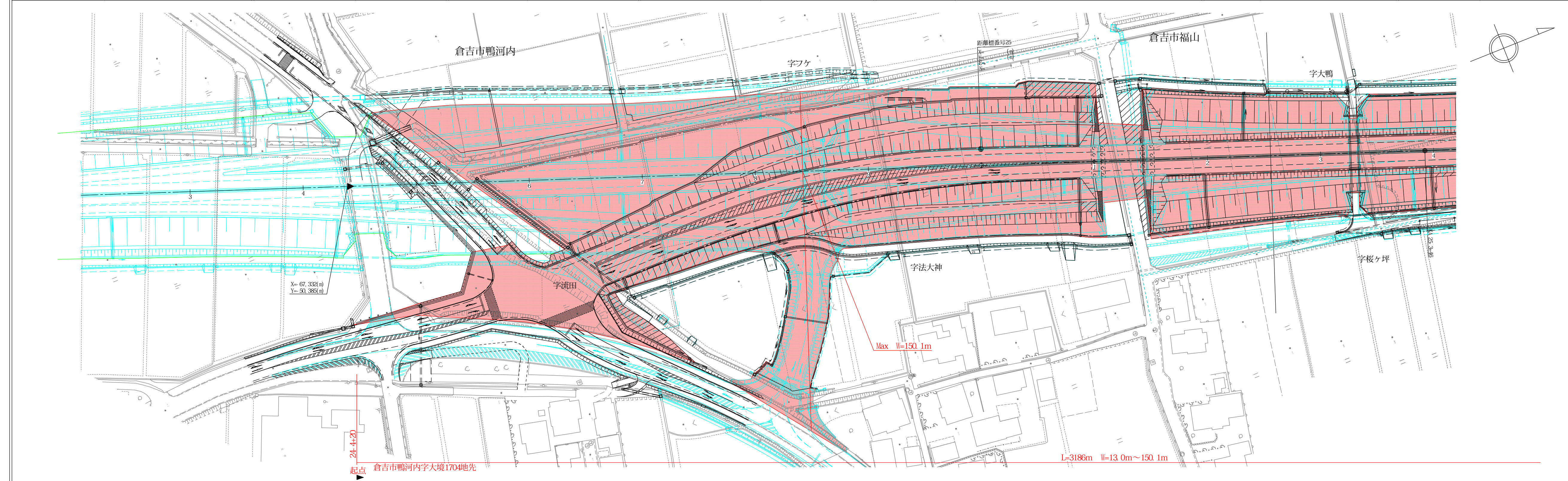


道 路 台 帳 付 図

鳥 取 県

調 整 年 月	令和 2年 2月	図 面 縮 尺	1: 1,000	路 線 コー ド	15- 313	道 路 種 別	一 般 国 道	路 線 名	3 1 3 号	区 間	24- 6~25- 2	図 面 番 号	BP46- 22
---------	----------	---------	----------	----------	---------	---------	---------	-------	---------	-----	-------------	---------	----------

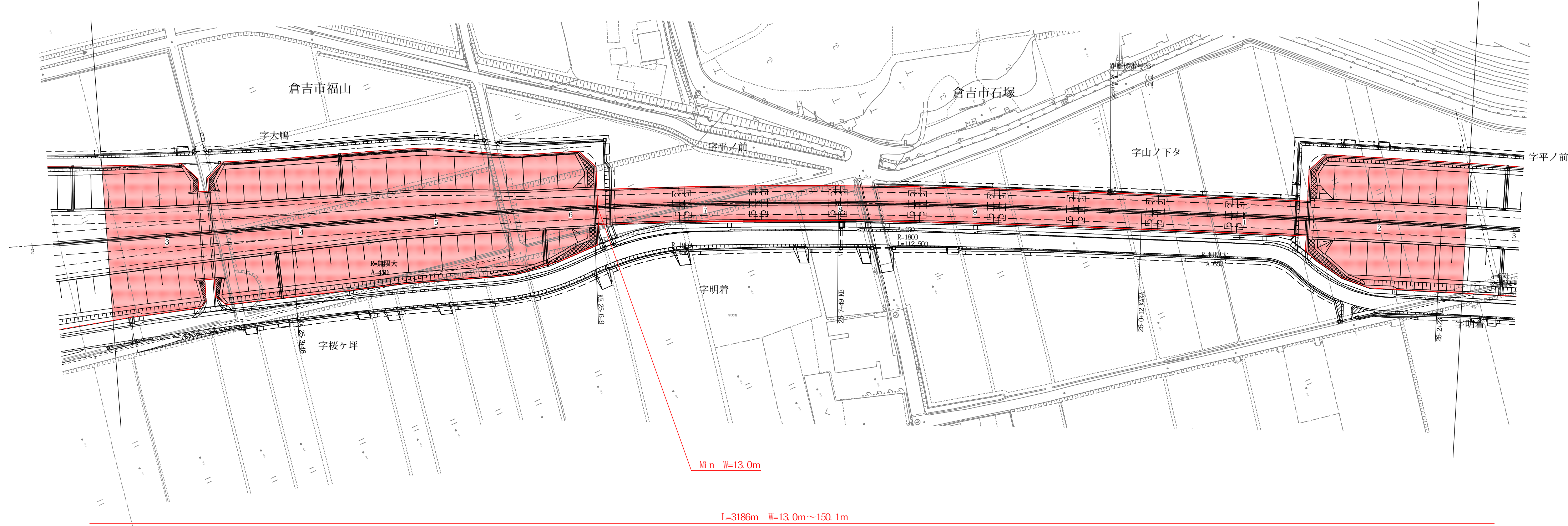


車道幅員	
路面種類	
縦断勾配	
距離程	

道 路 台 帳 付 図

鳥 取 県

調 整 年 月	令和 2年 2月	図 面 縮 尺	1: 1,000	路線コード	15- 313	道 路 種 別	一 般 国 道	路 線 名	3 1 3 号	区 間	25- 3~26- 2	図 面 番 号	BP46- 23
---------	----------	---------	----------	-------	---------	---------	---------	-------	---------	-----	-------------	---------	----------

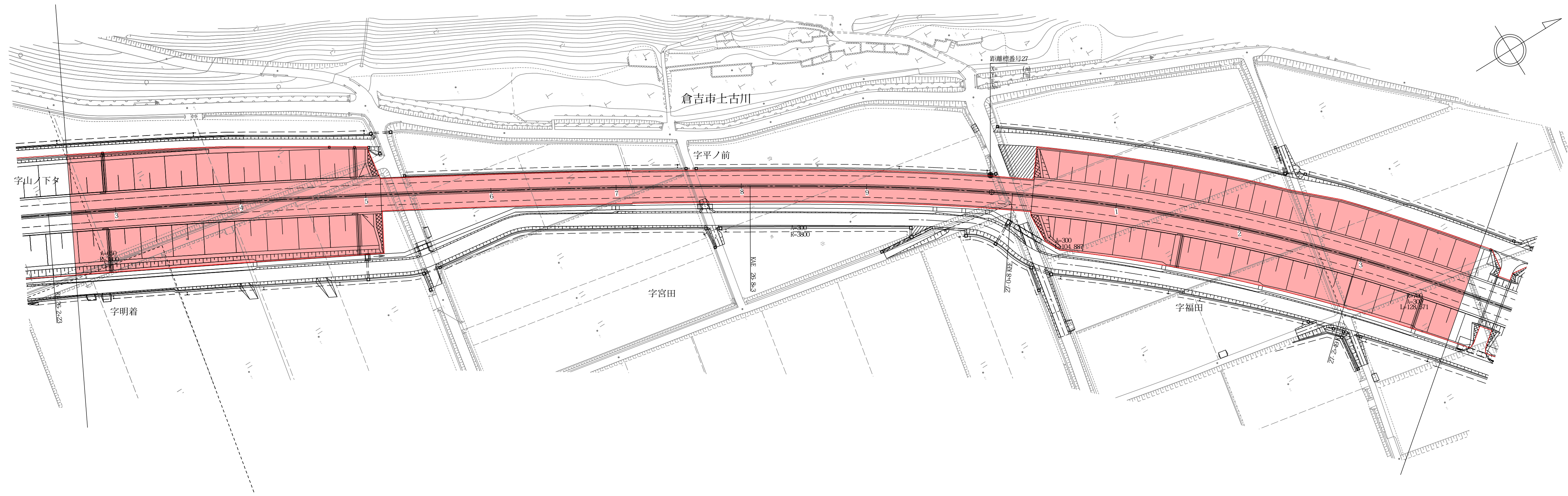


車道幅員	
路面種類	
縦断勾配	
距離程	

道 路 台 帳 付 図

鳥 取 県

調 整 年 月	令和 2年 2月	図 面 縮 尺	1:1,000	路線コード	15-313	道 路 種 別	一 般 国 道	路 線 名	3 1 3 号	区 間	26-3~27-3	図 面 番 号	BP46-24
---------	----------	---------	---------	-------	--------	---------	---------	-------	---------	-----	-----------	---------	---------



L=3186m W=13.0m~150.1m

車道幅員	
路面種類	
縦断勾配	
距離程	