



台風第19号に係る 鳥取県災害対策連絡会議

【日 時】 令和元年10月13日（日）午前10時00分～

【場 所】 災害対策本部室（県庁第2庁舎3階）

【参加者】 知事、副知事、危機管理局、地域づくり推進部、
農林水産部、県土整備部、鳥取地方気象台、
中国電力（株）鳥取支社

※各総合事務所、市町村、消防局には衛星配信。

目的、次第

【目的】

台風第19号に係る被害情報の共有及び今後の対策等を検討する。

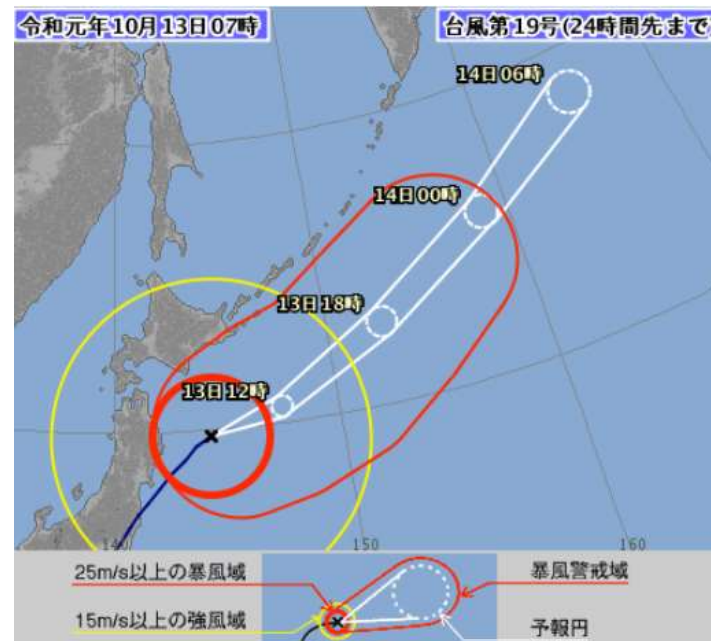
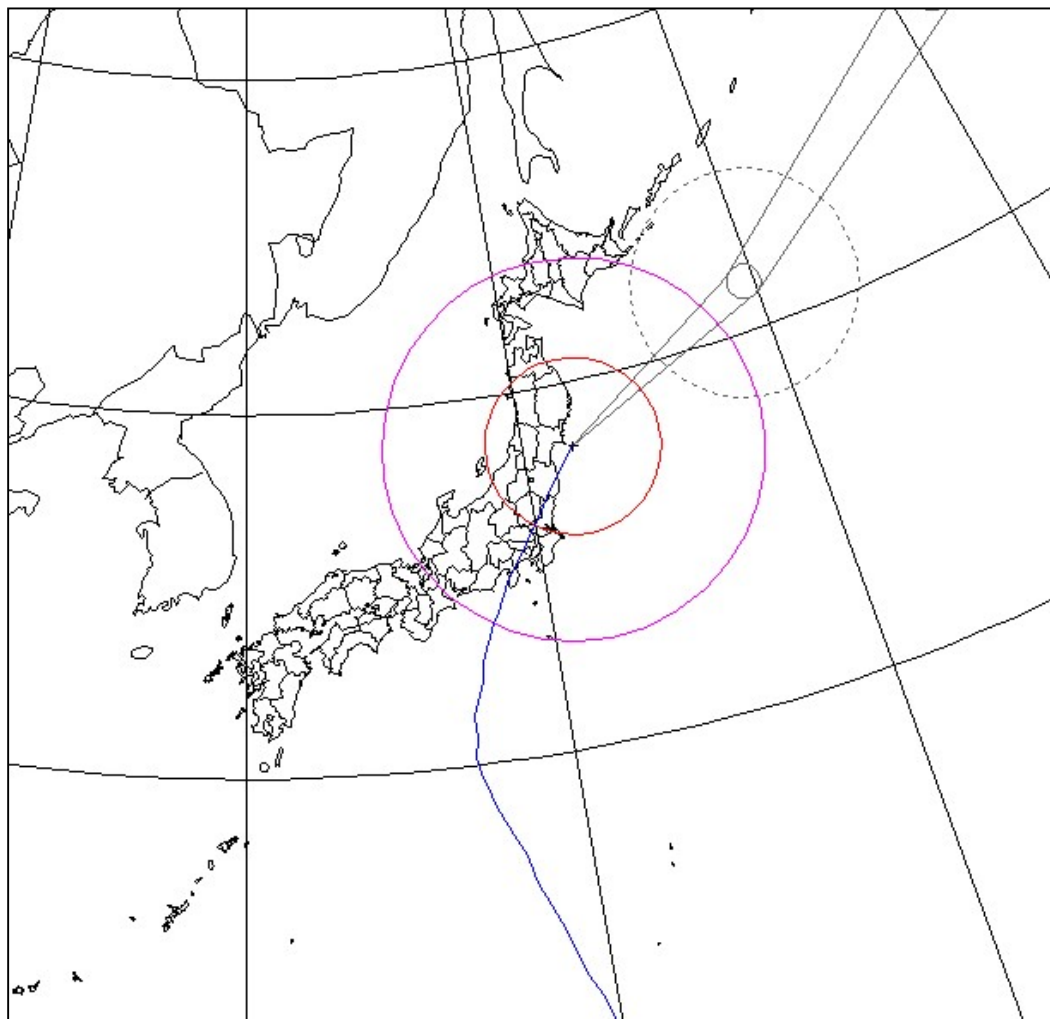
【次第】

- 1 台風通過による気象状況報告(鳥取地方気象台)
- 2 鳥取県内の停電について(中国電力(株))
- 3 被害の発生状況
- 4 今後の対策
- 5 その他

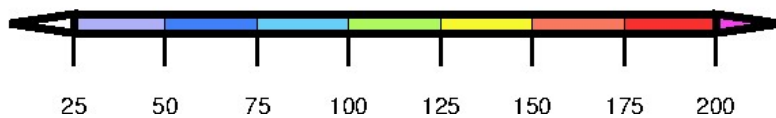
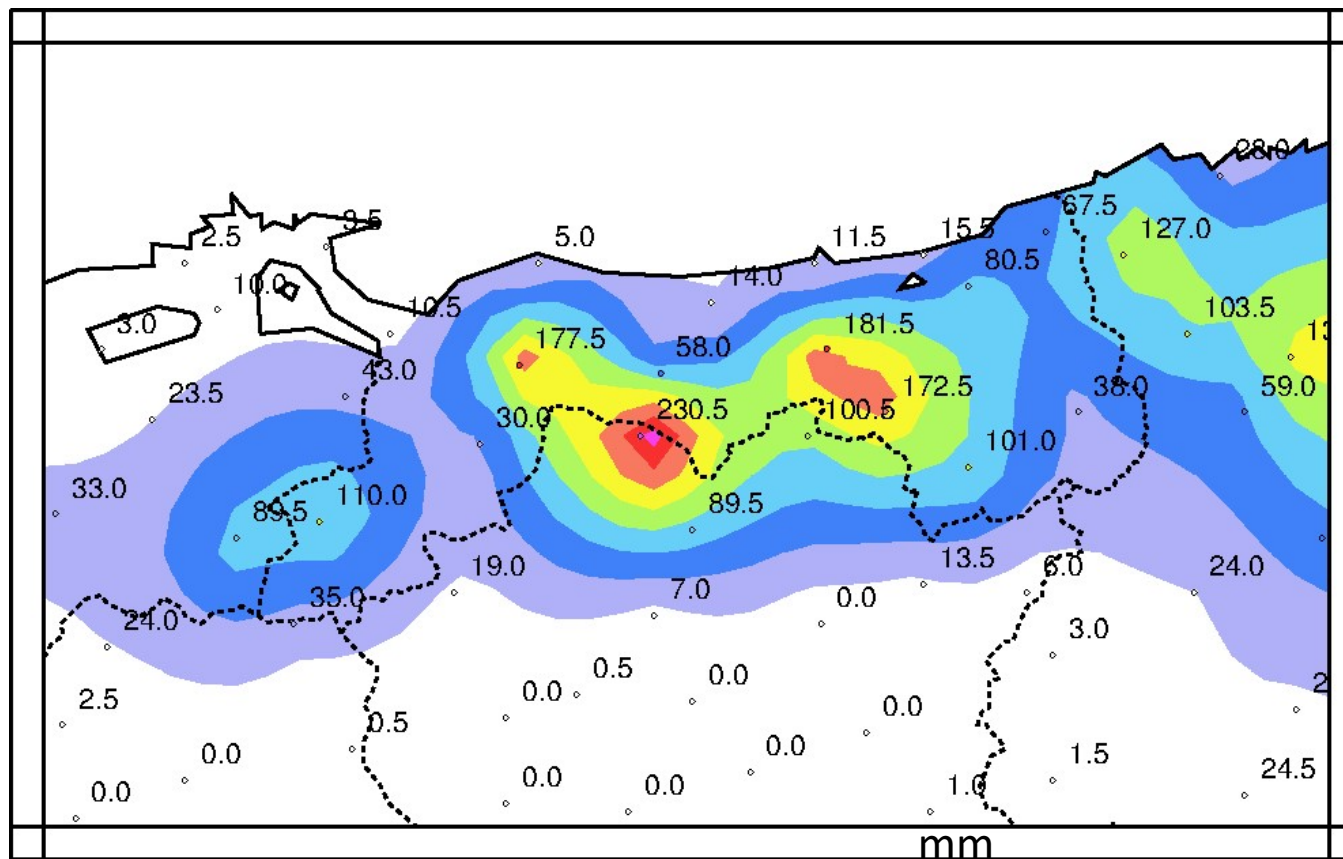
1 台風通過による気象状況報告(鳥取地方気象台)

鳥取の最接近時刻：10月12日13時頃

上陸時刻と場所：10月12日19時前、伊豆大島



アメダス期間降水量(10月12日00時～13日07時)



鳥取地方気象台が発表した情報

○特別警報・警報・注意報発表状況

●:発表 ◇:特別警報から警報 ▽:特別警報から注意報 ▼:警報から注意報 ○:継続 解:解除
 浸:浸水害 土:土砂災害 土浸:土砂災害、浸水害 **斜体字:発表** **下線:特別警報から警報**

発表時刻	警報・注意報	鳥取市北部	岩美町	鳥取市南部	若桜町	智頭町	八頭町	倉吉市	三朝町	湯梨浜町	琴浦町	北栄町	米子市	境港市	日吉津村	大山町	南部町	伯耆町	日南町	日野町	江府町
10月11日 15時24分	強風注意報	●	●	●	●	●	●	●	●	●	●	●	●	●	●	●	●	●	●	●	●
	波浪注意報	●	●							●	●	●	●	●	●	●					
10月12日 09時54分	暴風警報	●	●																		
	波浪警報	●	●							●	●	●	●	●	●	●					
	大雨注意報	●		●					●		●					●		●			
10月12日 12時56分	強風注意報	○	○	○	○	○	○	○	○	○	○	○	○	○	○	○	○	○	○	○	○
	暴風警報	○	○							○	○	○	○	○	○	○					
	波浪警報	○	○							○	○	○	○	○	○	○					
10月12日 14時05分	大雨注意報	○	○	○	●	○	○	○	○	○	○	○	○	○	○	○	○	○	○	○	○
	強風注意報			○	○	○	○	○	○	○	○	○	○	○	○	○	○	○	○	○	○
	洪水注意報			○	○	○	○	○	○	○	○	○	○	○	○	○	○	○	○	○	○
10月12日 15時02分	大雨警報	土	土	土	土	土	土	土	土	土	土	土	土	土	土	土	土	土	土	土	土
	暴風警報	○	○																		
	波浪警報	○	○							○	○	○	○	○	○	○					
	大雨注意報		○																	○	
	強風注意報			○	○	○	○	○	○	○	○	○	○	○	○	○	○	○	○	○	○
10月12日 19時09分	洪水注意報			○	○	○	○	○	○	○	○	○	○	○	○	○	○	○	○	○	○
	大雨警報	土	土	土	土	土	土	土	土	土	土	土	土	土	土	土	土	土	土	土	土
	暴風警報	○	○																		
	波浪警報	○	○							○	○	○	○	○	○	○					
	大雨注意報			○	○	○	○	○	○	○	○	○	○	○	○	○	○	○	○	○	○
10月12日 20時35分	強風注意報			○	○	○	○	○	○	○	○	○	○	○	○	○	○	○	○	○	○
	洪水注意報	○					○									○					
	大雨警報	土	土	土	土	土	土	土	土	土	土	土	土	土	土	土	土	土	土	土	土
	暴風警報	○	○																		
	波浪警報	○	○							○	○	○	○	○	○	○					
10月13日 03時26分	強風注意報			○	○	○	○	○	○	○	○	○	○	○	○	○	○	○	○	○	○
	洪水注意報	○					○									○					
	大雨警報	土	土	土	土	土	土	土	土	土	土	土	土	土	土	土	土	土	土	土	土
	暴風警報	解	解																		
	波浪警報	○	○							○	○	○	○	○	○	○					

観測表

○期間降水量(10月12日0時～13日07時、日別値と期間合計値、単位はmm)

府県名	市町村名	地点名	10月12日	10月13日	期間合計
鳥取県	鳥取市	鹿野(シカノ)	166.0	15.5	181.5
鳥取県	西伯郡大山町	大山(ダイセン)	177.5	0.0	177.5
鳥取県	鳥取市	佐治(サジ)	161.0	11.5	172.5
鳥取県	日野郡日南町	茶屋(チャヤ)	110.0	0.0	110.0
鳥取県	八頭郡智頭町	智頭(チス)	88.5	12.5	101.0
鳥取県	鳥取市	鳥取(トトリ)	73.5	7.0	80.5
鳥取県	岩美郡岩美町	岩井(イワイ)	64.0	3.5	67.5
鳥取県	倉吉市	関金(セキガネ)	58.0	0.0	58.0
鳥取県	八頭郡若桜町	若桜(ワカサ)	32.5	5.5	38.0
鳥取県	日野郡江府町	江尾(エビ)	30.0	0.0	30.0
鳥取県	鳥取市	湖山(コヤマ)	15.5	0.0	15.5
鳥取県	倉吉市	倉吉(クラヨシ)	14.0	0.0	14.0
鳥取県	鳥取市	青谷(アオヤ)	11.5	0.0	11.5
鳥取県	米子市	米子(ヨナゴ)	10.5	0.0	10.5
鳥取県	西伯郡大山町	塩津(シオツ)	5.0	0.0	5.0
鳥取県	境港市	境(サカイ)	3.5	0.0	3.5

○期間最大風速(10月12日～13日)

府県名	市町村名	地点名	値(m/s)	風向	起時
鳥取県	鳥取市	鳥取(トトリ)	14.8	北	10月12日 19時44分
鳥取県	境港市	境(サカイ)	8.3	東北東	10月12日 10時52分
鳥取県	西伯郡大山町	塩津(シオツ)	10.3	北北東	10月12日 16時29分
鳥取県	鳥取市	青谷(アオヤ)	14.0	北	10月12日 21時24分
鳥取県	鳥取市	湖山(コヤマ)	20.2	北北東	10月12日 15時13分
鳥取県	岩美郡岩美町	岩井(イワイ)	8.3	北北西	10月12日 18時57分
鳥取県	米子市	米子(ヨナゴ)	10.8	北北東	10月12日 16時10分
鳥取県	倉吉市	倉吉(クラヨシ)	16.2	北北東	10月12日 16時26分
鳥取県	八頭郡智頭町	智頭(チス)	7.0	西北西	10月12日 12時54分
鳥取県	日野郡日南町	茶屋(チャヤ)	9.0	北	10月12日 12時49分

○期間最大瞬間風速(10月12～13日)

府県名	市町村名	地点名	値(m/s)	風向	起時
鳥取県	境港市	境(サカイ)	23.7	北東	10月12日 14時35分
鳥取県	西伯郡大山町	塩津(シオツ)	19.1	北北東	10月12日 13時40分
鳥取県	鳥取市	青谷(アオヤ)	22.0	北北東	10月12日 14時44分
鳥取県	鳥取市	湖山(コヤマ)	26.7	北	10月12日 18時33分
鳥取県	岩美郡岩美町	岩井(イワイ)	18.4	北北西	10月12日 18時56分
鳥取県	米子市	米子(ヨナゴ)	20.3	北北東	10月12日 15時26分
鳥取県	倉吉市	倉吉(クラヨシ)	22.6	北	10月12日 18時07分
鳥取県	鳥取市	鳥取(トトリ)	25.6	北北西	10月12日 19時36分
鳥取県	八頭郡智頭町	智頭(チス)	19.6	西	10月12日 18時05分
鳥取県	日野郡日南町	茶屋(チャヤ)	18.7	北	10月12日 13時45分

2 鳥取県内の停電について

※中国電力(株)作成資料参照

3 被害状況

- 1 人的被害 1件（軽傷）
- 2 住家被害 2棟（一部破損）
- 3 非住家被害 2件（門、蔵）
- 4 避難所開設・避難者数等の状況

令和元年10月13日7時現在

市町村	(10/13 7時現在)		(10/12 18時現在、22時現在)	
	避難所開設数	現在の避難者数	最大避難所開設数	最大避難者数
鳥取市	10		10	11
倉吉市	3		3	
米子市				
境港市				
岩美町				
若桜町				
智頭町				
八頭町				
三朝町	5		5	
湯梨浜町				
琴浦町				
北栄町				
日吉津村				
大山町	3		3	4
南部町				
伯耆町				
日野町				
日南町				
江府町	1		1	
合計	22	0	22	15

5 避難情報の発令状況

内容	市町村名	発令区域	世帯数	人数	発令日時
避難準備・高齢者等避難開始	倉吉市	山守地区、高城地区、北谷地区	4 3 4 世帯	1, 0 4 3 人	10月13日3時26分

被害状況と今後の対応

1 農林水産関係被害状況

(1) 農作物関係

- ・大きな被害報告なし(調査中)

[農作物の状況]

梨	晩生梨(新興等)の果樹園で1%程度の落果がみられる。 風の強い鳥取市福部町の一部のほ場では1~2割程度の落果。
柿	大きな被害報告なし。
白ネギ	強風による傾きがみられるが軽微。
ブロッコリー	強風による傾きがみられるが軽微。

(2) 農地・ため池関係

- ・調査中

(3) 林道・作業道関係

- ・調査中

(4) 水産関係

- ・大きな被害報告なし(調査中)

2 今後の主な対策

①果樹、野菜の病害防除の徹底

②露地野菜のほ場に対して排水対策の徹底



梨の落果被害(鳥取市福部町)¹⁰

交流人口拡大本部の対応等

1 航空便運航への影響等(13日(日)9:00時点)

国内線、国際線で次のとおり欠航が決まっているが、今後、新たな情報を入手した場合、速やかにとりネット等で県民や観光客に情報提供する。

【国内線】

- 米子空港 12日全便欠航。13日も夕方まで欠航、夕方便から運航再開予定
- 鳥取空港 12日全便欠航。13日も夕方まで欠航、夕方便から運航再開予定

【国際線】

- 香港航空 10/12 欠航→13日に振替運航
- 台湾チャーター便 10/12 欠航

2 県内のイベント等への影響(13日(日)9:00時点)

■中止されたイベント等

- ・〔鳥取市〕令和によみがえる万葉フォーラムinとっとり(10/12)
- ・〔鳥取市〕いなば農産物フェスタ(10/12、13)
- ・〔若桜町〕氷ノ山自然ふれあい館 響の森「空き缶クッキング」(10/12)
- ・〔湯梨浜町〕燕趙園まつり・道の駅燕趙園秋の収穫祭(10/12)
- ・〔北栄町〕名探偵コナン巨大迷路(10/12)
- ・〔境港市〕第5回中海バイク&ラン(10/12)
- ・〔南部町〕秋の園芸フェア講演会(とっとり花回廊)(10/12)
- ・〔岩美町〕岩美町イカ祭り(10/13)
- ・〔湯梨浜町〕第6回ゆりはま天女ウオーク(10/13)

地域づくり推進部

10/13(日) 9:00時点

<台風第19号による公共交通機関の被害等の状況>

1 鉄道

○本日(13日)は、山陰地区の各線区(山陰本線、伯備線、因美線、境線)において、設備点検等や安全確認をしたうえで次の一部列車を除き始発から通常運行。

なお、点検状況によって遅れや運転取止めが出る可能性あり。

【10/13運転取止め】〔山陰本線〕特急はまかぜ2号鳥取6:00発(鳥取～豊岡間を部分運休)
〔若桜線〕普通列車 若桜6:25発鳥取行 ※いずれも車両回しのため

【10/12運転取止め】普通列車・特急列車とも12日正午前後の便から全ての列車の運転取止め

◆運転取止め 〔山陰本線〕まつかぜ9本、おき3本、はまかぜ1本

〔伯備線〕やくも22本、サンライズ2本 〔智頭急行・因美線〕はくと10本、いなば6本

2 バス

○本日(13日)は、一部の東京便を除き通常運行。なお、台風の影響によっては急遽の運休や運行取止めて引返す等の可能性あり。

〔高速バス〕 本日(10/13)の運休は12日運休したことによる車両回しのため。

【10/13運転取止め】倉吉・鳥取～東京1便(品川20:55発鳥取・倉吉行)、

米子～東京 2便(米子20:15発東京行、品川20:25発米子行)

【10/12運転取止め】鳥取～京都 4便、米子～京都 6便、倉吉・鳥取～東京 2便、

米子～東京 2便が運休

〔路線バス〕 10/12・13とも通常運行。

県土整備部 被害状況等

10月13日(日) 9:00現在

1 被害等の状況

- 人命被害 なし
- 孤立集落 なし
- 公共土木施設被害 調査中(現時点での判明:1箇所(道路 県道鳥取鹿野倉吉線))
- 土砂災害 調査中(現時点なし)

※現在、各県土でパトロールを実施中

2 道路の通行規制状況

○交通規制 (台風19号によるもの)

規制状況	高速道路	国管理道路	県管理道路	市町村道	合計
全面通行止			3		3
片側交互通行			1		1

- ・法面崩壊のため 1箇所
- ・土砂、倒木のおそれ 2箇所
- ・規制雨量超過 1箇所

県土整備部 被害状況等

■台風19号による道路交通規制状況

10月13日(日) 9:00現在

通行規制箇所数 全面通行止 5箇所 (孤立集落なし)

【国・NEXCO管理道路】

番号	路線名	区間	延長(km)	規制の種類	理由	規模、被害状況	規制日時	孤立集落の有無	開通見込
1	国道53号	県庁前交差点 ～裁判所前交差点	0.3	全面通行止 解除	落下物のため	-	令和元年10月12日 12時35分～ ⇒(解除)10/12 19時	無	未定
2	山陰道	鳥取IC～青谷IC	19.3	全面通行止 解除	強風のため	-	令和元年10月12日 15時30分～ ⇒(解除)10/13 0時	無	未定

【県管理道路】

○ 番号の丸囲いは施設被害箇所

番号	路線名	区間	延長(km)	規制の種類	理由	規模、被害状況	規制日時	孤立集落の有無	開通見込
1	一般県道 常藤関金線	倉吉市関金町関金宿 ～三朝町福本	7.4	全面通行止	倒木のおそれのため	-	令和元年10月11日 午後4時00分～	無	未定
2	主要地方道 倉吉江府溝口線	江府町御机 ～伯耆町榎水高原	7.1	全面通行止	土砂流出のおそれのため ⇒10/13 6時 土砂流出確認	-	令和元年10月11日 午後5時00分～	無	未定
3	国道482号	若桜町つく米～兵庫 県香美町小代区秋岡	11.1	全面通行止 解除	倒木のおそれのため	-	令和元年10月12日 午前9時00分～ ⇒(解除)10/13 9時	無	未定
4	一般県道 大滝白水線	伯耆町大坂～白水	1.1	全面通行止	規制基準雨量に達したため	-	令和元年10月12日 午後4時00分～	無	未定
5	主要地方道 鳥取鹿野倉吉線	鹿野町河内～三朝町 三徳	10.0	全面通行止 ⇒片側交互通行	法面崩壊のため	-	令和元年10月12日 午後6時00分～ 13日午前9時00分～ (片側交互通行)	無	未定

県土整備部 被害状況等

主要地方道 鳥取鹿野倉吉線(三朝町三徳地内)

被害箇所: 東伯郡三朝町三徳

被害状況: 道路法面の崩落

交通規制: 全面通行止め(三朝町三徳～鳥取市鹿野町河内)


※地元車両は通行可能・・・孤立集落無し

⇒13日 9:00～片側交互通行

現地対応: 現在、崩壊箇所への大型土のう設置・迂回路設置



崩落直後の状況



片側交互通行の状況
(13日9時)

県土整備部 被害状況等

3 河川の浸水被害・水防警報等の状況

10月13日(日) 9:00現在

○浸水被害(床上・床下) 調査中(現時点なし)

○海岸被害 調査中(現時点なし)

○河川水防警報等 (※取消線は解除)

【県管理河川】

待機4河川・・・大路川(米里)、勝部川(青谷)、私都川(下門尾)、三徳川(三徳)

【直轄河川】

待機2河川・・・千代川(用瀬)、天神川(竹田橋)

【直轄海岸】

距離確保⇒距離確保解除(出動)・・・皆生海岸

4 土砂災害および土砂災害警戒情報発表の状況

○土砂災害 調査中(現時点なし)

○土砂災害警戒情報 発表無し

5 港湾・漁港・空港の被害状況

○港湾・漁港 調査中(現時点なし)

○空港 調査中(現時点なし)