

表題部 (土地の表示)		調製	平成9年2月6日	不動産番号	2700000349342
地図番号	よ17-5	筆界特定	余白		
所在	鳥取市吉成三丁目			余白	
①地番	②地目	③地積	m ²	原因及びその日付〔登記の日付〕	
29番10	田	300		29番3から分筆 〔昭和55年5月28日〕	
余白	余白	余白		昭和63年法務省令第37号附則第2条第2項の規定により移記 平成9年2月6日	
余白	宅地	300	00	②③昭和55年11月20日地目変更 〔平成25年10月4日〕	
余白	余白	293	48	③錯誤 〔平成27年6月24日〕	
余白	余白	250	66	③29番10、29番11に分筆 〔平成30年12月3日〕	

権利部 (甲区) (所有権に関する事項)			
順位番号	登記の目的	受付年月日・受付番号	権利者その他の事項
1	所有権移転	昭和55年5月28日 第9298号	原因 昭和55年5月27日売買 所有者 鳥取県 順位2番の登記を移記
	余白	余白	昭和63年法務省令第37号附則第2条第2項の規定により移記 平成9年2月6日

これは登記記録に記録されている事項の全部を証明した書面である。ただし、登記記録の乙区に記録されている事項はない。

平成30年12月7日
鳥取地方務局

登記官

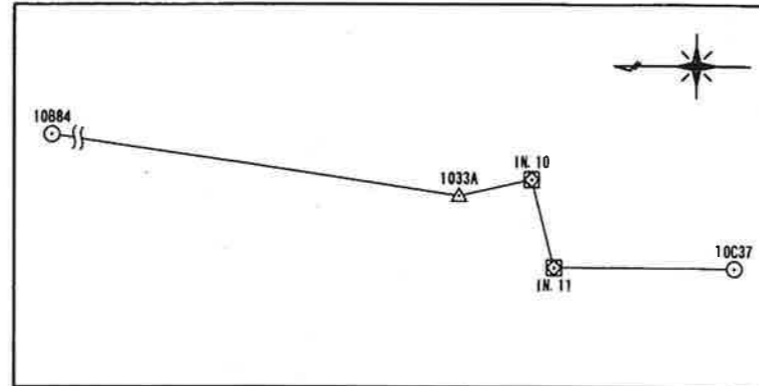
山内立春



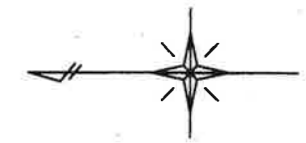
* 下線のあるものは抹消事項であることを示す。

地番	29-10, 29-11	土地所在図	(1/2)
土地の所在	鳥取市吉成三丁目		

基準点網図 S=1/5000



IN.10 概略図



既知点名称、点名、座標値 (世界測地系)

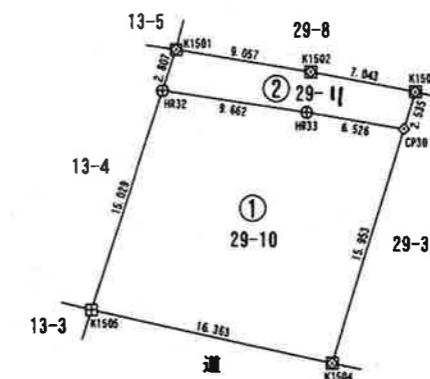
既知点名称	点名	X	Y
街区三角点	1033A	-57624.349	-9651.168
街区多角点	10884	-56944.693	-9550.076
街区多角点	10C37	-57806.859	-9698.727

成果表 (世界測地系)

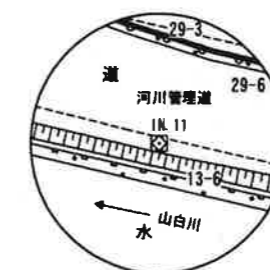
測点名	種類	X	Y
IN.10	永 金属板	-57672.617	-9640.670
IN.11	永 金属板	-57687.894	-9698.178

引照点と筆界点

与点	求点	方向角	距離
IN.10	IN.11	255-07-23	59.503
	HR32	270-32-53	31.889
	CP30	245-25-25	37.747
IN.11	IN.10	75-07-23	59.503
	HR32	58-41-32	29.986
	CP30	91-02-35	23.185



IN.11 概略図



凡例

筆界点	境界標の種類
⊗	金属板、金属標
⊕	コンクリート杭
⊙	板
◇	マーキング

使用器具 トータルステーション

測量年月日	平成29年9月4日
平面直角座標系	V系

作成者	鳥取県鳥取県土整備事務所 主 事 小林由加里 (平成29年9月5日作成)	縮尺	1/500	申請人	鳥取県鳥取県土整備事務所長 福政孝啓	縮尺	1/500
-----	---	----	-------	-----	-----------------------	----	-------

登記年月日：平成30年12月3日

地番	29-10, 29-11	土地所在図	
土地の所在	鳥取市吉成三丁目	地積測量図 (2/2)	

座標求積表

①

地番		境界標		X	Y	X _{n+1} -X _{n-1}	Y(X _{n+1} -X _{n-1})
29-10							
測点名							
HR32		新設	紙	-57672.312	-9672.558	14.263	-137959.694754
K1505	永	既設	コンクリート杭	-57667.614	-9686.834	-11.306	109519.345204
K1504	永	既設	金属標	-57683.618	-9690.243	-20.702	200607.410586
CP30		新設	マーキング	-57688.316	-9674.997	1.741	-16844.169777
HR33		新設	紙	-57681.877	-9673.929	16.004	-154821.559716
						合計	501.331543
						面積	250.6657715
						地積	250.66 m ²

②

地番		境界標		X	Y	X _{n+1} -X _{n-1}	Y(X _{n+1} -X _{n-1})
29-11							
測点名							
K1501	永	既設	金属標	-57673.189	-9669.891	9.825	-95006.679075
HR32		新設	紙	-57672.312	-9672.558	-8.688	84035.183904
HR33		新設	紙	-57681.877	-9673.929	-16.004	154821.559716
CP30		新設	マーキング	-57688.316	-9674.997	-7.186	69524.528442
K1503	永	既設	金属標	-57689.063	-9672.574	6.179	-59766.834746
K1502	永	既設	金属標	-57682.137	-9671.295	15.874	-153522.136830
						合計	85.621411
						面積	42.8107055
						地積	42.81 m ²

①	29-10	250.6657715
②	29-11	42.8107055
		293.4764770
地積		293.47 m ²

作成者	鳥取県鳥取県土整備事務所 用地係 小林由加里 (2019年9月5日作成)	縮尺	1/	申請人	鳥取県鳥取県土整備事務所長	縮尺	1/
-----	---	----	----	-----	---------------	----	----

イ 2-20
ロ 2-32 ハ 30-8



請求部	所在	鳥取市吉成三丁目			地番	29番10		
出力縮尺	1/500	精度区分	座標系番号又は記号	分類	地図(法第14条第1項)		種類	法務局作成地図
作成年月日	昭和49年3月12日			備付年月日(原図)			補記事項	