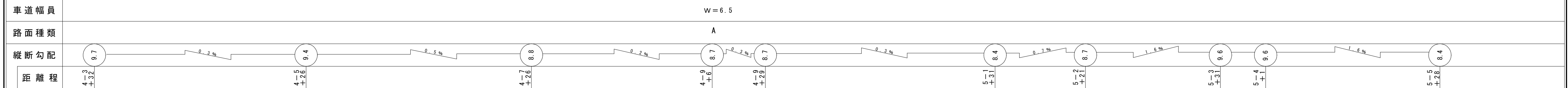
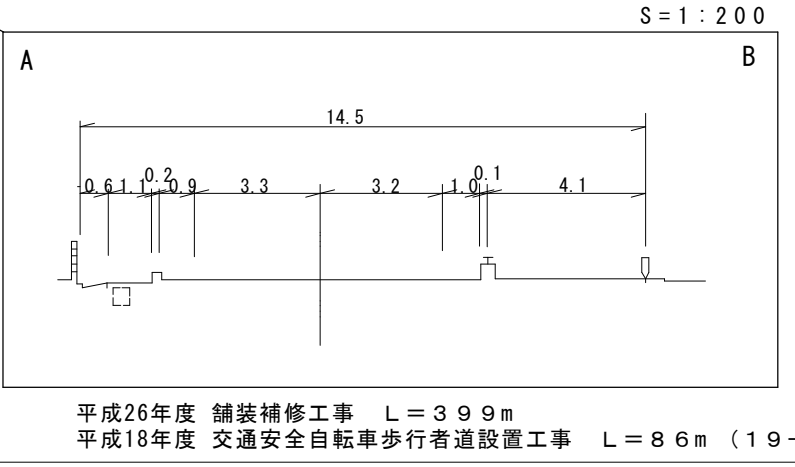
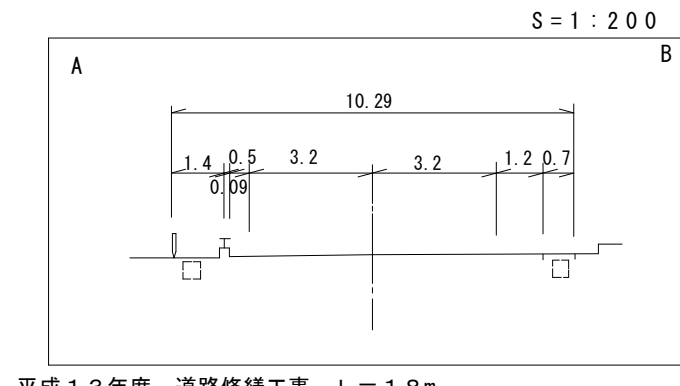
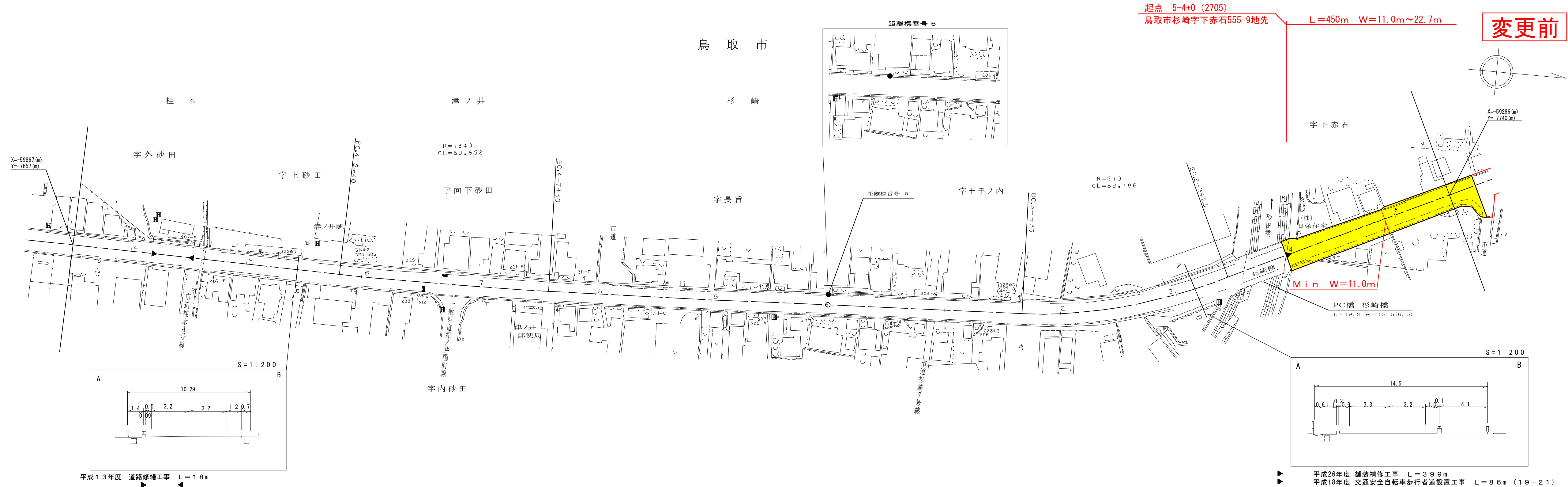


道路台帳付図

鳥取県

調整年月	平成27年 3月	図面縮尺	1 : 1000	路線コード	22-323	道路種別	一般県道	路線名	若葉台東町線	区間	4-4 ~ 5-5	図面番号	13 - 5
------	----------	------	----------	-------	--------	------	------	-----	--------	----	-----------	------	--------



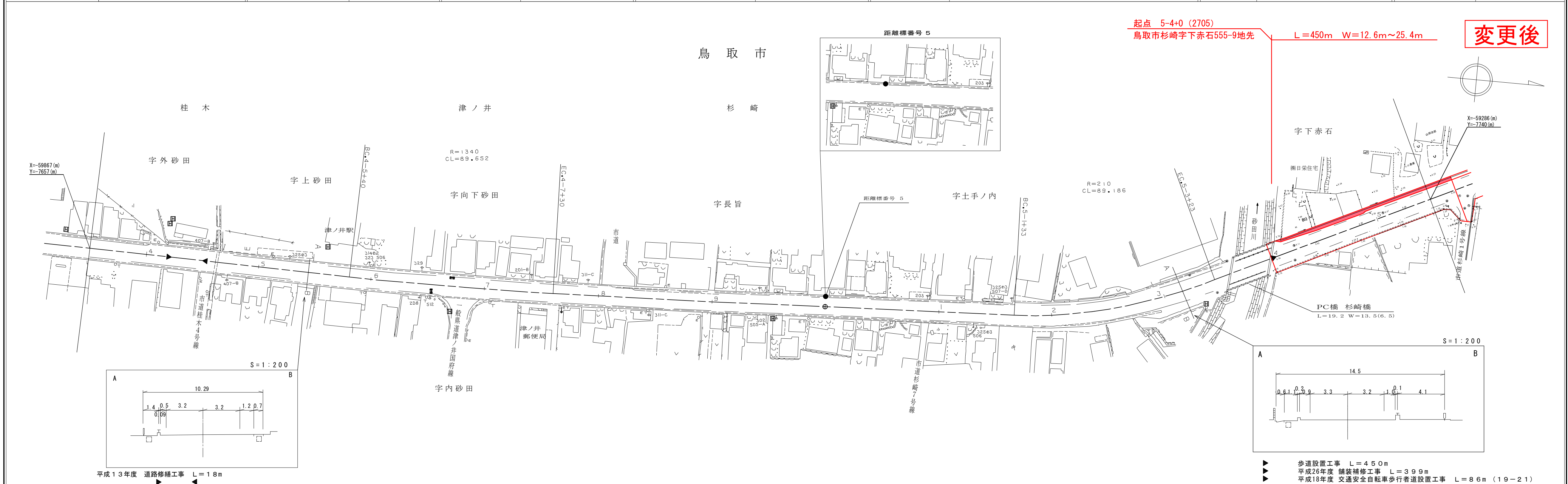
株式会社 ティ・エス・プラン

この地図は、建設省国土地理院長の承認を得て、同院保管の測量標及び測量成果を使用して調整したものである。(承認番号) 昭53、中公第77号

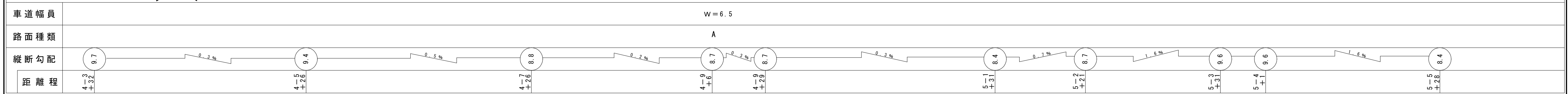
道 路 台 帳 付 図

鳥 取 県

調整年月	平成29年12月	図面縮尺	1:1000	路線コード	22-323	道路種別	一般県道	路線名	若葉台東町線	区間	4-4 ~ 5-5	図面番号	13-5
------	----------	------	--------	-------	--------	------	------	-----	--------	----	-----------	------	------



株式会社
ニ事務所
エス・プラン

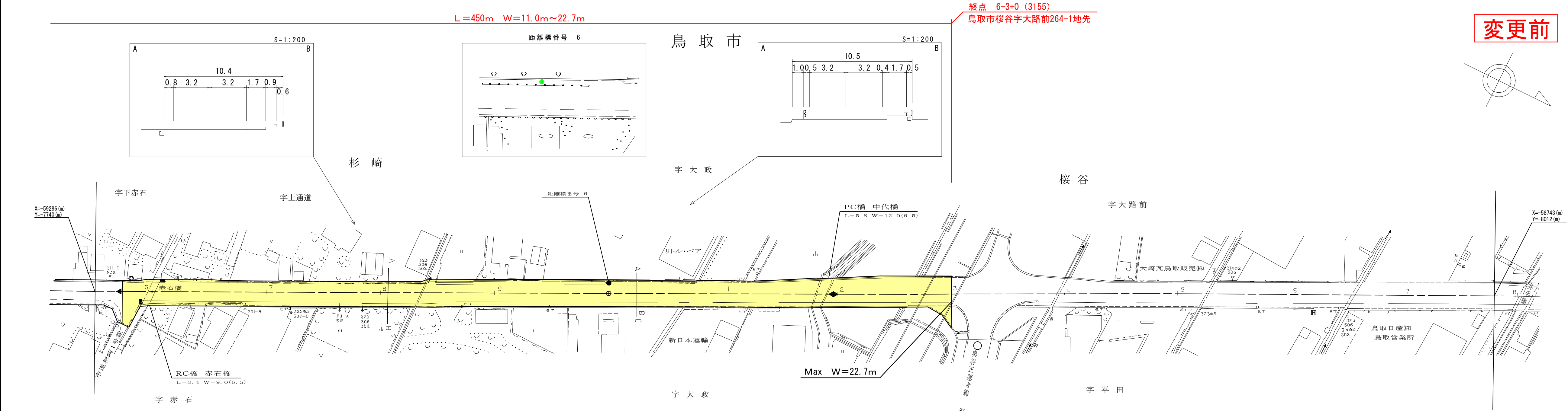


この地図は、建設省国土地理院長の承認を得て、同院保管の測量簿及び測量成果を使用して調整したものである。(承認番号) 昭53、中公第77号

道 路 台 帳 付 図

鳥 取 県

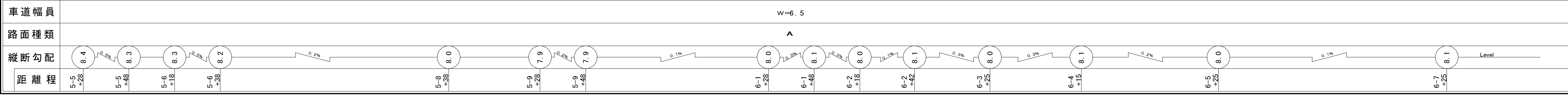
調製年月 平成 27 年 3 月 図面縮尺 1:1,000 路線コード 22-323 道路種別 一般県道 路線名 若葉台東町線 区間 5-6~6-7 図面番号 13-6



変更前

平成18年度
交通安全自転車歩行者道路設置工事
L=86m (19-21)

平成30年度 歩道設置工事 L=450m
平成26年度 舗装補修工事 L=399m
平成25年度 舗装補修工事 (交付金) L=524m



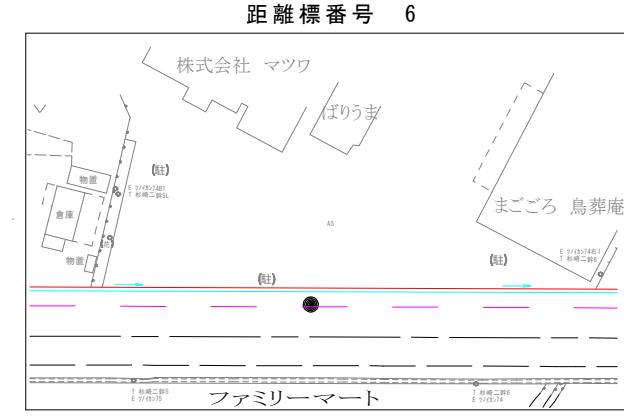
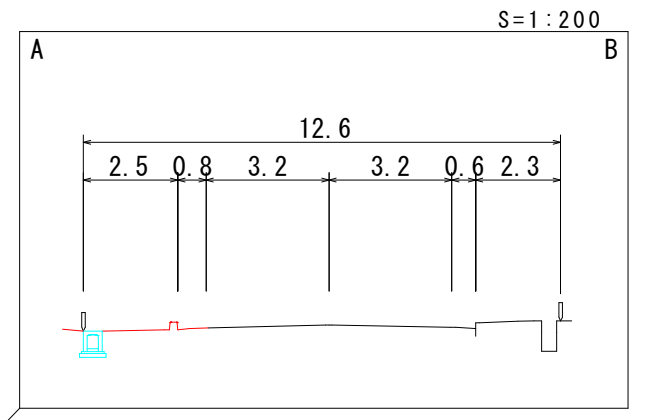
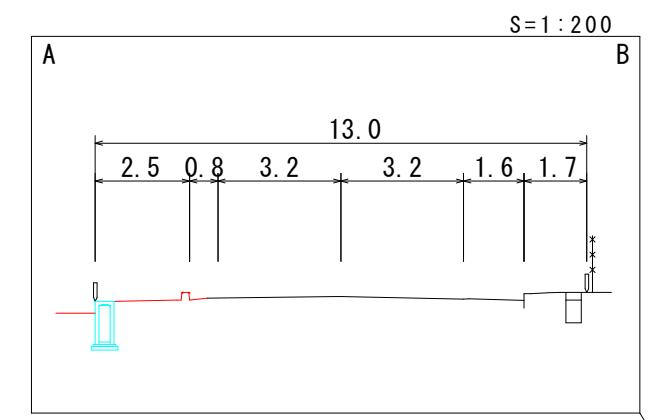
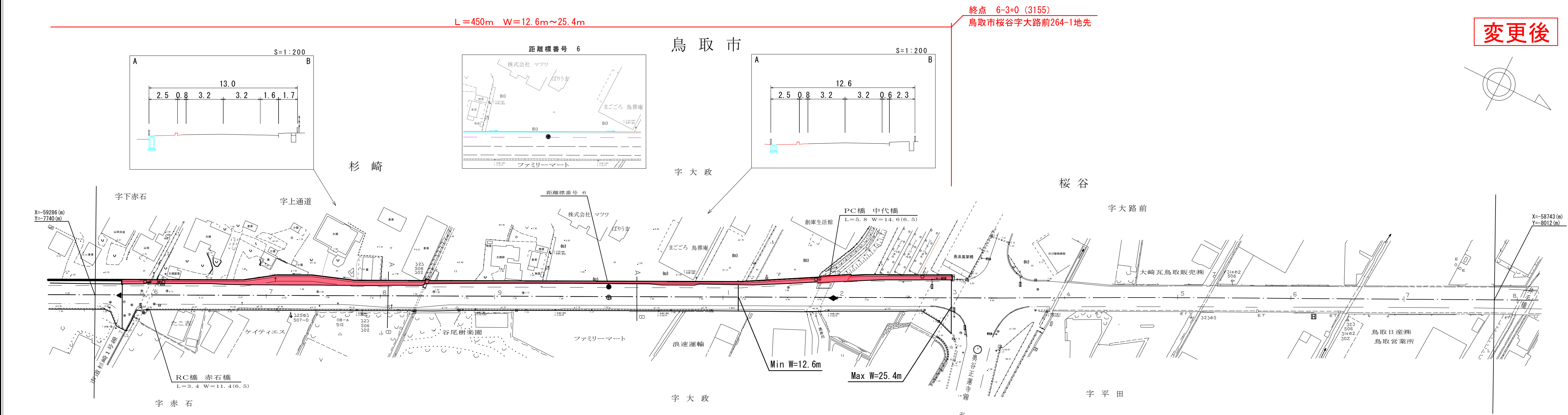
株式会社ティ・エス・プラン

「この図面は、建設省国土地理院長の承認を得て、同院所管の測量表及び測量成果を使用して調製したものである。(承認番号) 昭和53 中公第 77号」

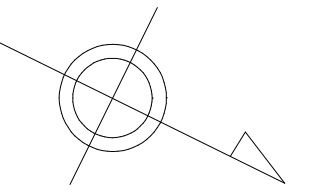
道 路 台 帳 付 図

鳥 取 県

調製年月 平成 29 年 12 月 | 図面縮尺 1 : 1,000 | 路線コード 22-323 | 道路種別 一般県道 | 路線名 若葉台東町線 | 区間 5-6 ~ 6-7 | 図面番号 13-6

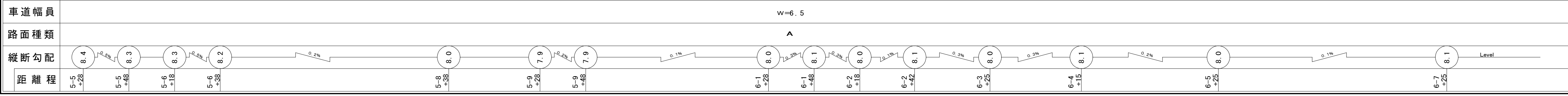


変更後



平成18年度
交通安全自転車歩行者道路設置工事
L=86m (19-21)

歩道設置工事 L=450m ◀
平成26年度 舗装補修工事 L=399m ◆ 平成25年度 舗装補修工事 (交付金) L=524m



株式会社ティ・エス・プラン
中田 俊二 事務所

この図面は、建設省国土地理院長の承認を得て、同院所管の測量表及び測量成果を使用して調製したものである。(承認番号) 昭和53 中公第 77号