

NHK地上デジタル放送による 土砂災害危険度情報の提供

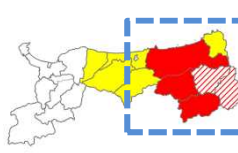


NHK鳥取放送局の地上デジタル放送（データ放送）を通じて、ご家庭のテレビで、大雨による土砂災害発生危険度をリアルタイムに確認できます。

土砂災害危険度情報とは

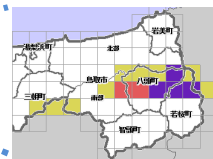
土砂災害警戒情報(※)の内容を補足する情報として、地域の詳細な土砂災害発生危険度を情報提供します。

土砂災害警戒情報



市町ごとの情報提供

土砂災害危険度情報



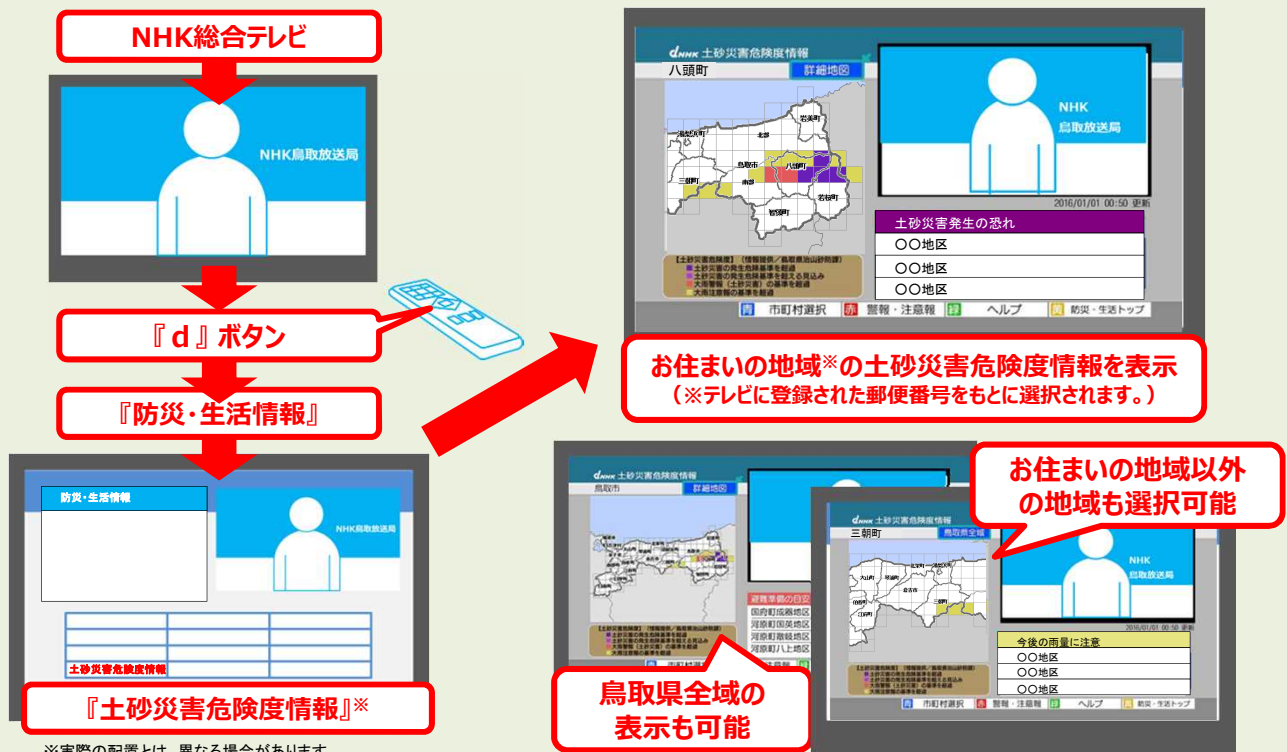
5kmメッシュごとの情報提供

危険度情報の表示

レベル3 土砂災害発生恐れ	土砂災害警戒情報の目安
レベル2 避難開始の目安	
レベル1 避難準備の目安	
注意 今後の雨量に注意	大雨注意の目安

操作方法

1. NHK総合テレビにチャンネルを合わせ、リモコンの『d』ボタン（データ放送）を押します。
2. リモコンで『防災・生活情報』を選択します。
3. リモコンで『土砂災害危険度情報』を選択します。



土砂災害警戒情報(※) 大雨による土砂災害発生危険性が高まった時、鳥取県と鳥取地方気象台が共同発表する情報です。土砂災害警戒情報が発表されたら、気象や雨量の状況に注意し、早めに避難して下さい。



鳥取県県土整備部治山砂防課 〒680-8570 鳥取市東町1丁目220

TEL : (0857)26-7819 FAX : (0857)26-8130 E-Mail : chisansabou@pref.tottori.jp