

道 路 台 帳 平 面 図

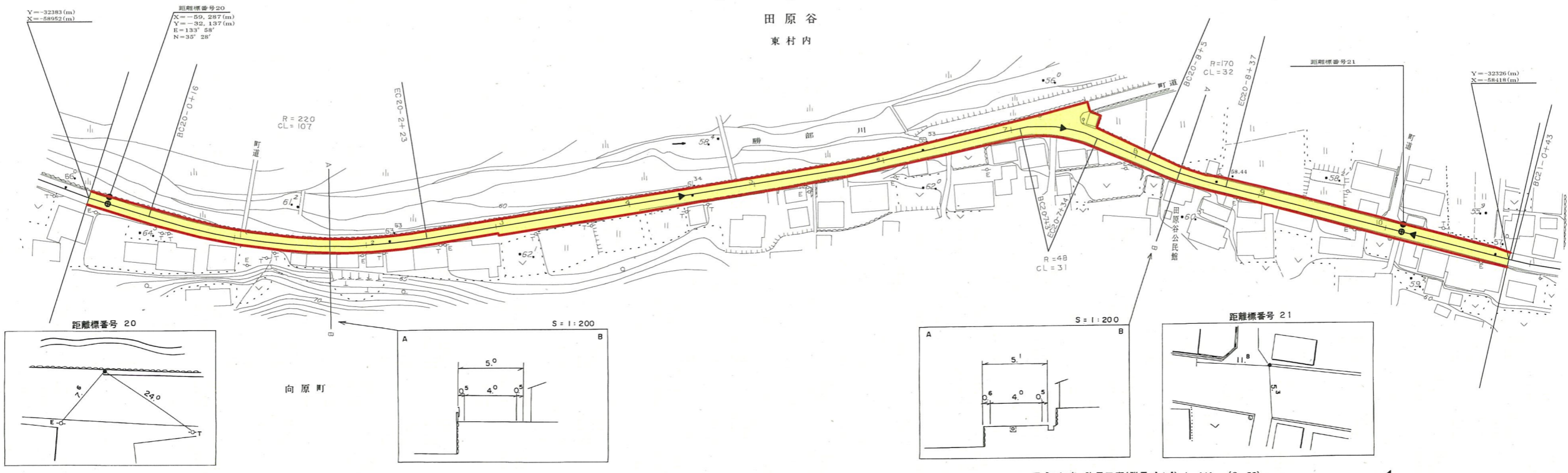
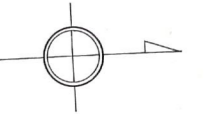
鳥 取 県

調製年月	平成 12 年 3 月	図面縮尺	1:1,000	路線コード	21 - 051	道路種別	主要地方道	路線名	倉吉川上青谷線	区間	20-0 ~ 21-1	図面番号	29 - 18
------	-------------	------	---------	-------	----------	------	-------	-----	---------	----	-------------	------	---------

修正前

L=3583m W=5.0~49.5m

鳥 取 市
青 谷 町
田 原 谷
東 村 内



株式会社開発コンサルタント

この図面は、建設省国土院の承認を得て、同院の測量成果及び測量成果を
使用して調製したものである。 (承認番号) 昭55. 中設第 77 号。

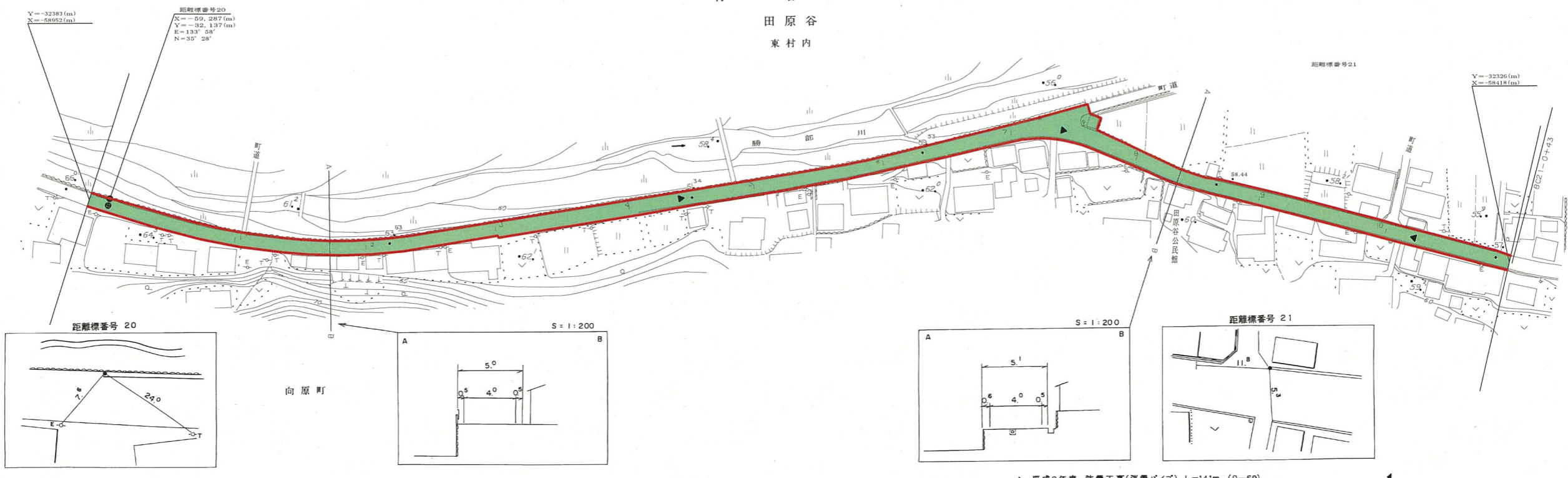
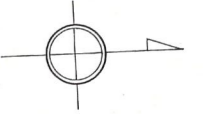
道 路 台 帳 平 面 図

鳥 取 県

調製年月	平成 12 年 3 月	図面縮尺	1:1,000	路線コード	21 - 051	道路種別	主要地方道	路線名	倉吉川上青谷線	区間	20-0 ~ 21-1	図面番号	29 - 18
------	-------------	------	---------	-------	----------	------	-------	-----	---------	----	-------------	------	---------

修正後

鳥 取 市
青 谷 町
田 原 谷
東 村 内



この図面は、建設省国土院の委託を受けて、関係所管の測量事及び測量成果を
使用して調製したものである。 (測図番号) 地55-中公開 77号

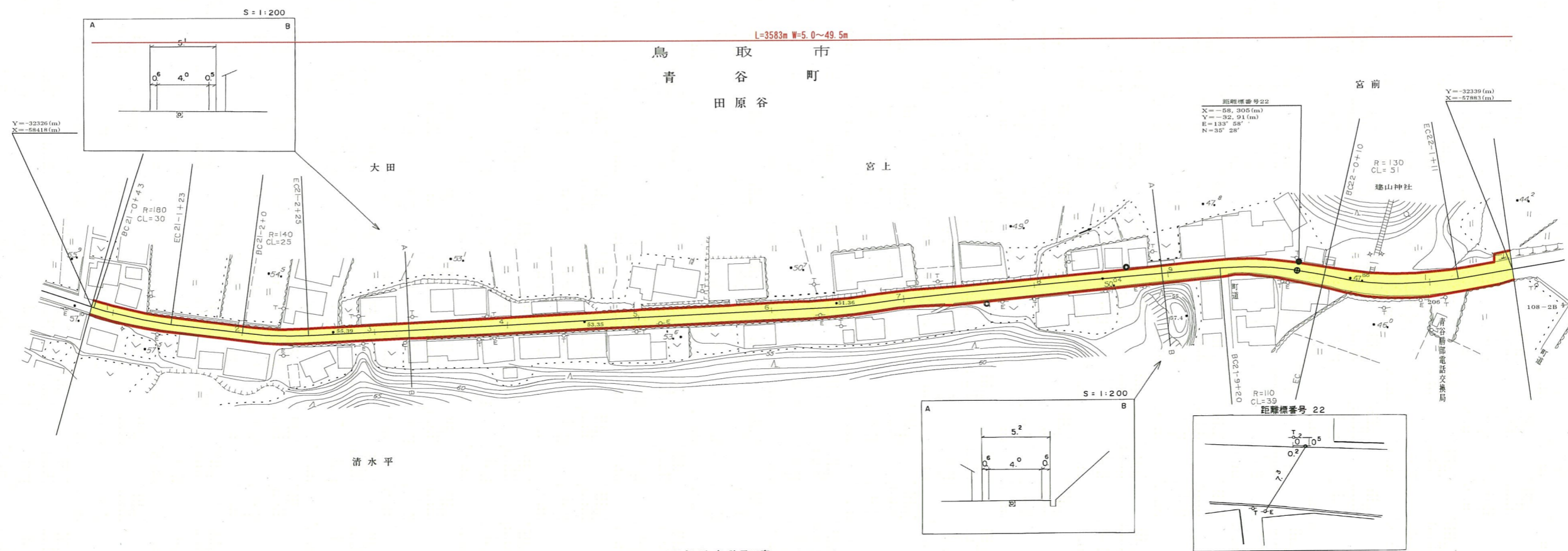
株式会社開発コンサルタント

道 路 台 帳 平 面 図

鳥 取 県

調製年月	平成 12 年 3 月	図面縮尺	1:1,000	路線コード	21 - 051	道路種別	主要地方道	路線名	倉吉川上青谷線	区間	21-1 ~ 22-1	図面番号	29 - 19
------	-------------	------	---------	-------	----------	------	-------	-----	---------	----	-------------	------	---------

修正前



平成11年度 防雪工事 L=759m (II-I)

車道幅員	W = 4.0
路面種類	A
縦断勾配	1.9 ‰
距離程	

株式会社開発コンサルタント

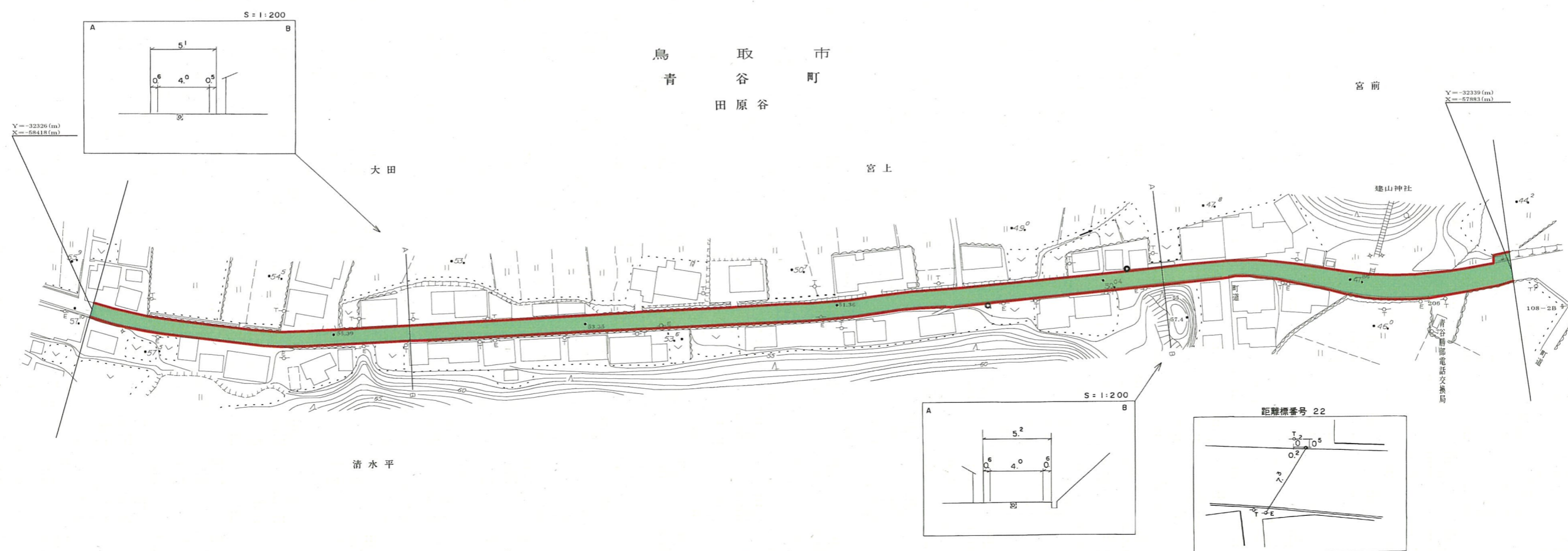
この地図は、建設省国土院院長の承認を得て、同院所管の測量所及び測量成果を
使用して調製したものである。 (測図番号) 地55 中公開 77 号。

道 路 台 帳 平 面 図

鳥 取 県

調製年月	平成 12 年 3 月	図面縮尺	1:1,000	路線コード	21 - 051	道路種別	主要地方道	路線名	倉吉川上青谷線	区間	21-1 ~ 22-1	図面番号	29 - 19
------	-------------	------	---------	-------	----------	------	-------	-----	---------	----	-------------	------	---------

修正後



平成11年度 防雪工事 L=759m (11-1)

車道幅員		W = 4.0
路面種類	A	
縦断勾配		
距離程		

株式会社開発コンサルタント

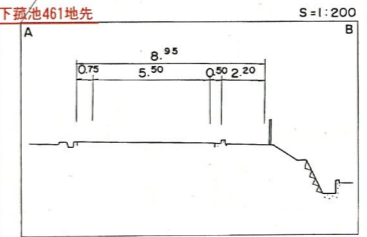
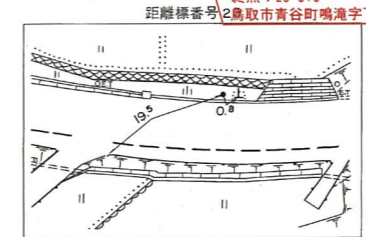
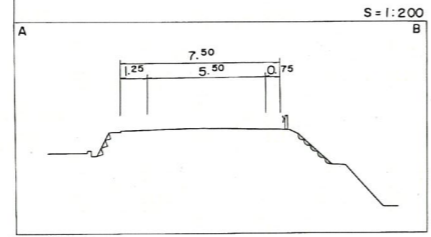
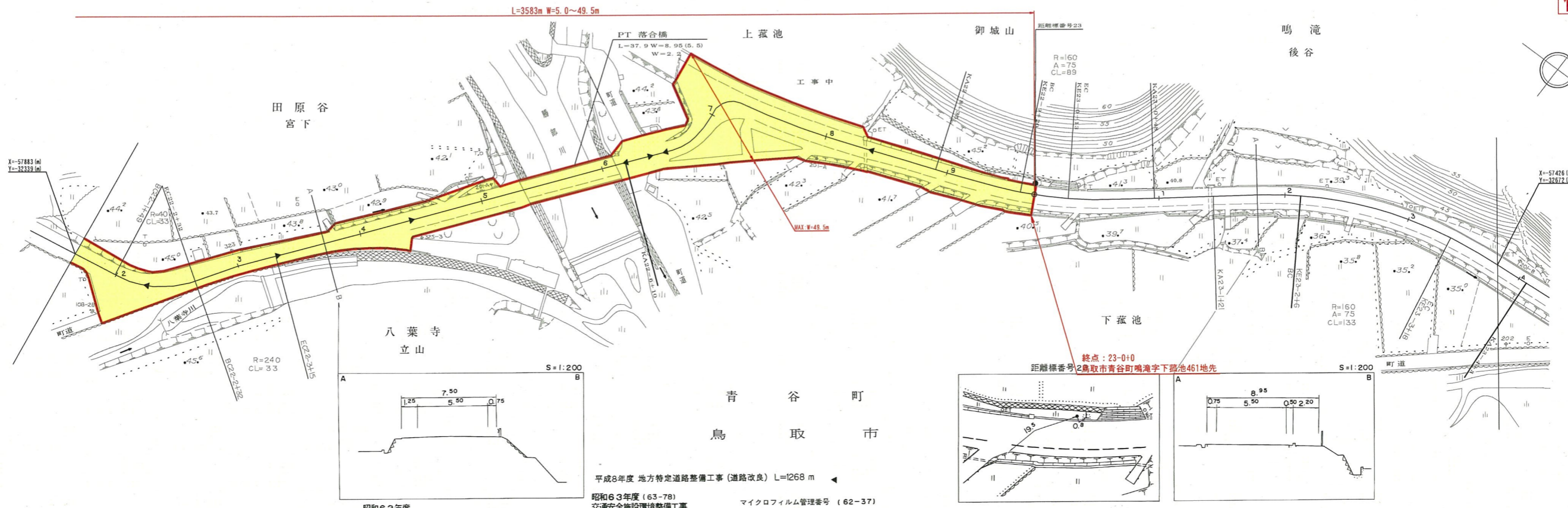
この図面は、建設省国土院院長の承認を得て、同院所管の測量法及び測量規程を準拠して調製したものである。 (承認番号) 地55 中公開 77 号。

道 路 台 帳 平 面 図

鳥 取 県

調製年月 平成 12 年 3 月 図面縮尺 1 : 1000 路線コード 21 - 051 道路種別 主要地方道 路線名 倉吉川上青谷線 区間 22-2 ~ 23-4 図面番号 29 - 20

修正前



平成8年度 地方特定道路整備工事 (道路改良) L=1268 m
 昭和63年度 (63-78) 交通安全施設環境整備工事 L=8 m
 昭和62年度 橋りょう架換工事 L=580 m
 マイクロフィルム管理番号 (62-37)

車道幅員	W = 4.0	W = 5.5	W = 6.0	W = 5.5
路面種別	A			
縦断勾配				
距離程	22+0	22+5	22+7	22+8

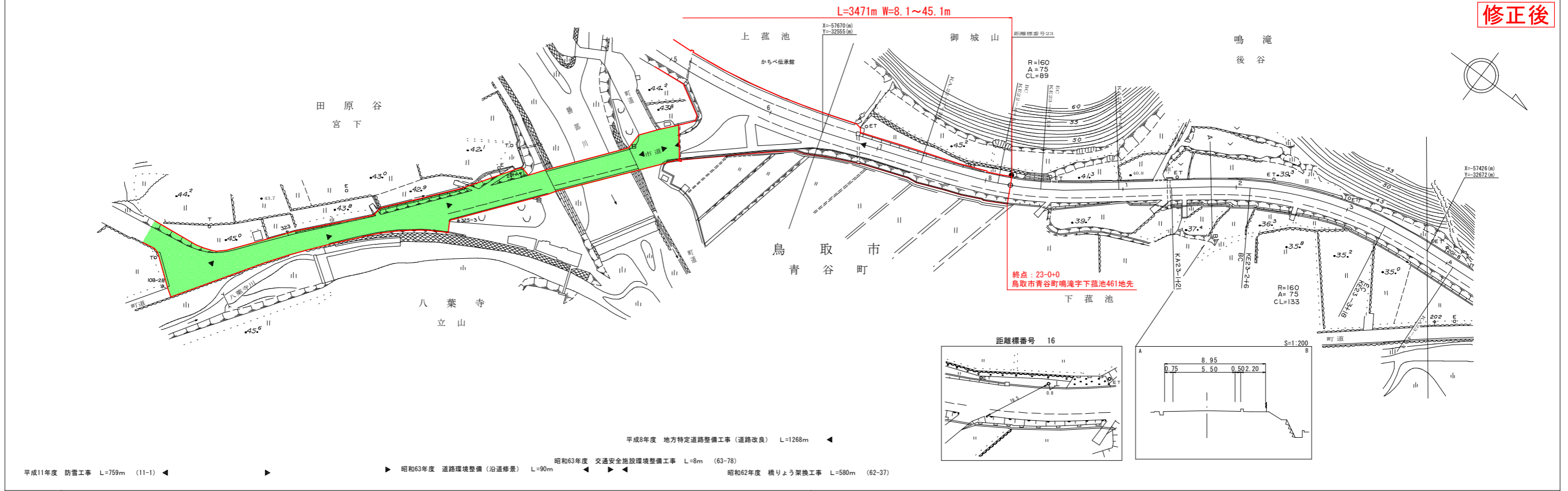
株式会社開発コンサルタント

道 路 台 帳 付 図

鳥 取 県

調整年月	平成28年3月	図面縮尺	1:1000	路線コード	21-051	道路種別	主要地方道	路線名	倉吉川上青谷線	区間	22-7~23-3	図面番号	29-20
------	---------	------	--------	-------	--------	------	-------	-----	---------	----	-----------	------	-------

修正後



有限会社 アトラス	車道幅員 路面種別 縦断勾配 距離程	<table style="width: 100%; border-collapse: collapse;"> <tr> <td style="width: 45%; border-bottom: 1px solid black;">W=6.0</td> <td style="width: 10%; border-bottom: 1px solid black;">A</td> <td style="width: 45%; border-bottom: 1px solid black;">W=5.5</td> </tr> <tr> <td style="border-bottom: 1px solid black;">1.5%</td> <td style="border-bottom: 1px solid black;">(4.0)</td> <td style="border-bottom: 1px solid black;">3.5%</td> </tr> <tr> <td style="border-bottom: 1px solid black;">22-7 +2.0</td> <td style="border-bottom: 1px solid black;">(4.0)</td> <td style="border-bottom: 1px solid black;">23-3 +0.0</td> </tr> </table>	W=6.0	A	W=5.5	1.5%	(4.0)	3.5%	22-7 +2.0	(4.0)	23-3 +0.0	
W=6.0	A	W=5.5										
1.5%	(4.0)	3.5%										
22-7 +2.0	(4.0)	23-3 +0.0										

この地図は、建設省国土院院長の承認を得て、同院所管の測量標及び測量成果を
使用して図製したものである。(承認番号) 昭55 申公第44号