

# 鳥取県の水道の現況



(平成25年3月末現在)

鳥取県生活環境部水・大気環境課

# 目次

1	水道の普及状況	
(1)	水道普及率	1
(2)	水道等種別給水人口	2
2	施設の整備状況	
(1)	施設数の推移	3
(2)	規模別施設数	3
3	水道料金の現況	
(1)	水道料金の概要	4
(2)	水道料金の比較（口径 13 mm）	4
4	取水・給水の状況	
(1)	取水量	5
(2)	取水量の経年変化	5
(3)	有収率	5
5	市町村別水道普及状況	6
(図)	市町村別水道普及状況	7
(図)	市町村別水道施設数	8
6	管種別布設状況	
(1)	管種別布設状況	9
(2)	市町村別布設状況	9
(3)	上水道管種別布設状況と経年管	10

## 資料

水道事業一覧（平成24年度末現在）

- 1 上水道
- 2 簡易水道
- 3 専用水道
- 4 飲料水供給施設等

# 1 水道の普及状況

## (1) 水道普及率

### ア 現況

(平成25年3月31日現在)

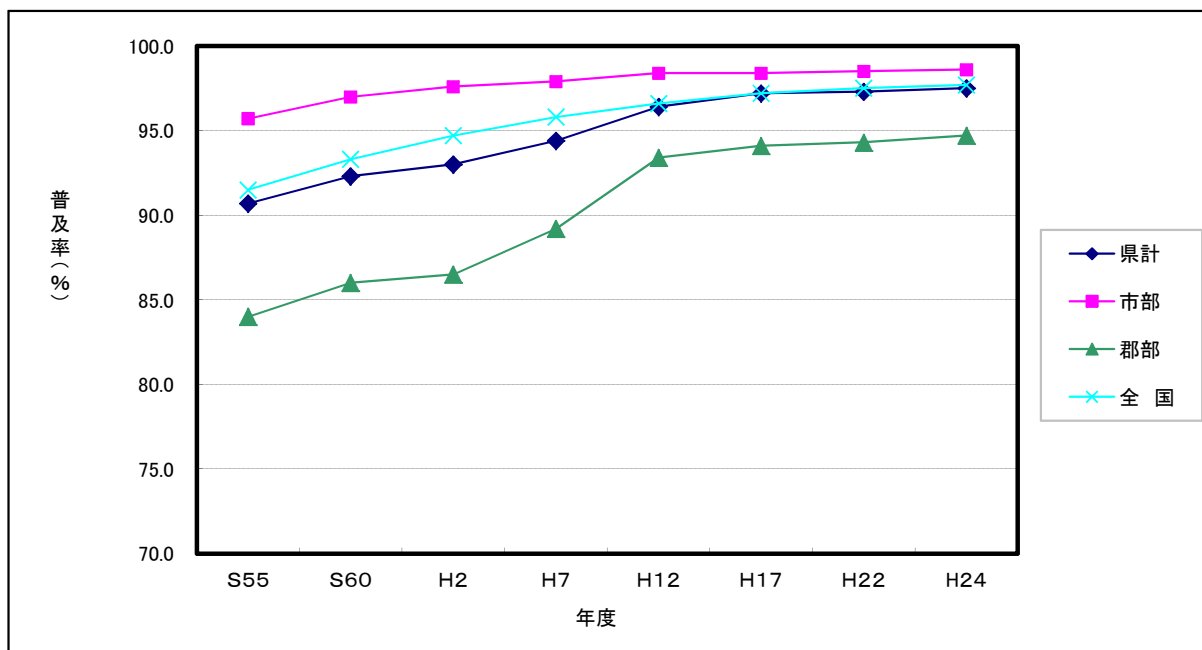
総人口	給水人口	普及率
587,544	573,082	97.5%

### イ 推移

(単位:人、%)

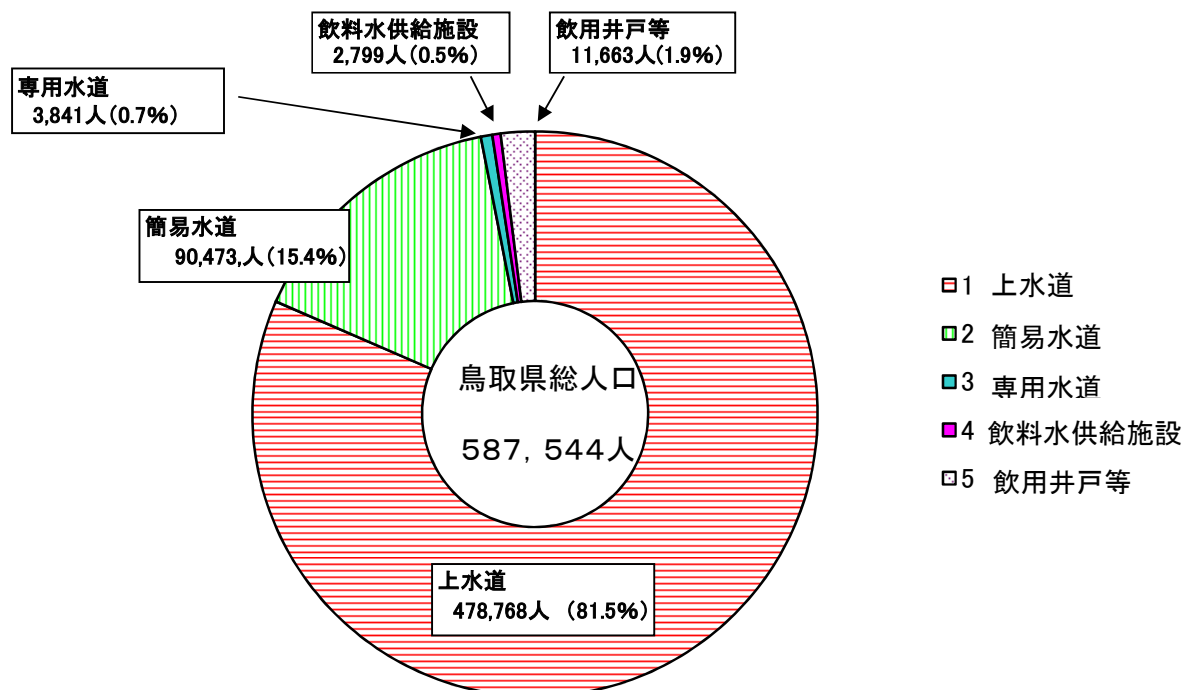
年度末		S50	S55	S60	H2	H7	H12	H17	H22	H24
県計	総人口	589,779	609,031	618,957	622,174	621,848	621,027	613,684	595,795	587,544
	給水人口	514,082	552,284	571,408	578,707	587,062	598,950	596,622	580,004	573,082
	普及率	87.2	90.7	92.3	93.0	94.4	96.4	97.2	97.3	97.5
市部	総人口	329,969	347,082	357,214	364,700	370,773	376,600	441,364	433,179	428,989
	給水人口	311,906	332,162	346,341	355,784	363,074	370,535	434,461	426,614	422,972
	普及率	94.5	95.7	97.0	97.6	97.9	98.4	98.4	98.5	98.6
郡部	総人口	259,810	261,949	261,743	257,474	251,075	244,427	172,320	162,616	158,555
	給水人口	202,896	220,122	225,067	222,923	223,988	228,415	162,161	153,390	150,110
	普及率	78.1	84.0	86.0	86.6	89.2	93.4	94.1	94.3	94.7
全国	普及率	87.6	91.5	93.3	94.7	95.8	96.6	97.2	97.5	97.7

水道普及率の推移



(2)水道等種別給水人口

ア 現況(施設別給水人口割合)



イ 給水人口の推移

年度末		S55	S60	H2	H7	H12	H17	H22	H24
上水道	人	415,862	437,995	450,163	458,562	471,114	487,450	482,952	478,768
	%	68.3	70.8	72.3	73.7	75.8	79.4	81.1	81.5
簡易水道	人	126,369	124,464	121,232	121,197	122,453	104,212	93,100	90,473
	%	20.7	20.1	19.5	19.6	19.7	17.0	15.6	15.4
専用水道	人	10,053	8,949	7,312	6,773	5,383	4,960	3,952	3,841
	%	1.7	1.4	1.2	1.1	0.9	0.8	0.7	0.7
飲料水供給施設	人	13,179	14,043	12,951	11,883	5,942	4,134	3,569	2,799
	%	2.2	2.3	2.1	1.9	1.0	0.7	0.6	0.5
飲用井戸等	人	43,568	33,506	30,516	22,903	16,135	12,928	12,222	11,663
	%	7.1	5.4	4.9	3.7	2.6	2.1	2.0	1.9
合計	人	609,031	618,957	622,174	621,848	621,027	613,684	595,795	587,544
	%	100	100	100	100	100	100	100	100

※ 飲料水供給施設とは、給水人口が50人以上100人以下の水道施設。

## 2 施設の整備状況

### (1)施設数の推移

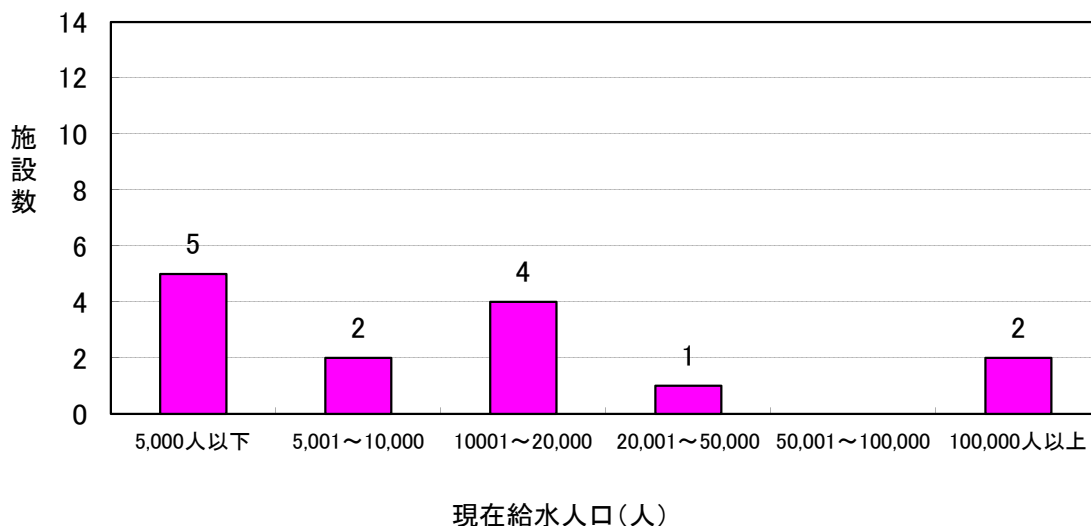
(単位:施設)

年度末	S50	S55	S60	H2	H7	H12	H17	H22	H24
上水道	17	17	18	18	18	19	14	14	14
簡易水道	274	273	278	271	269	256	206	199	196
専用水道	51	48	40	43	43	30	35	35	38
飲料水供給施設	215	182	202	179	169	85	63	54	43
合計	557	520	538	511	499	390	318	302	291

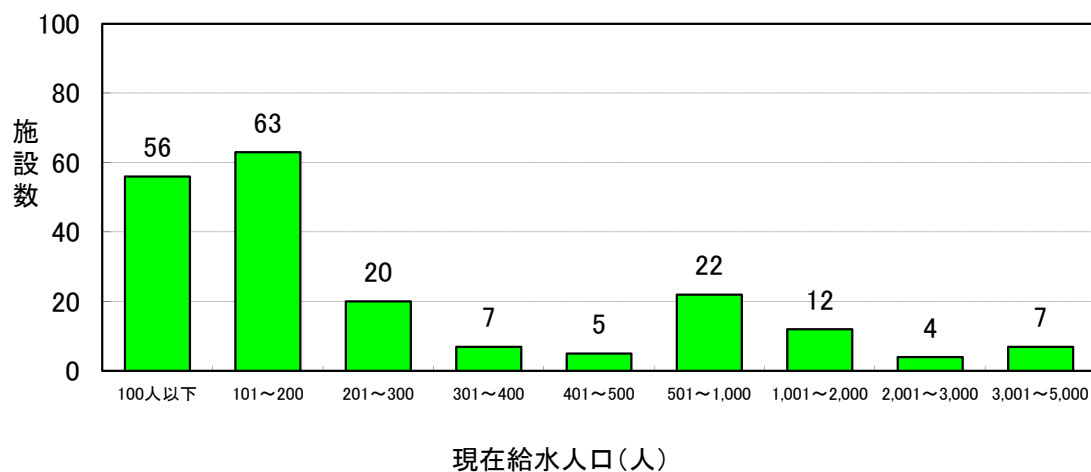
(注)1 飲料水供給施設は、給水人口が50人以上、100人以下の給水施設の合計である。  
2 簡易水道施設数には、建設中のものを含む。

### (2)規模別施設数

#### ア 上水道施設における現在給水人口別施設数



#### イ 簡易水道施設における現在給水人口別施設数

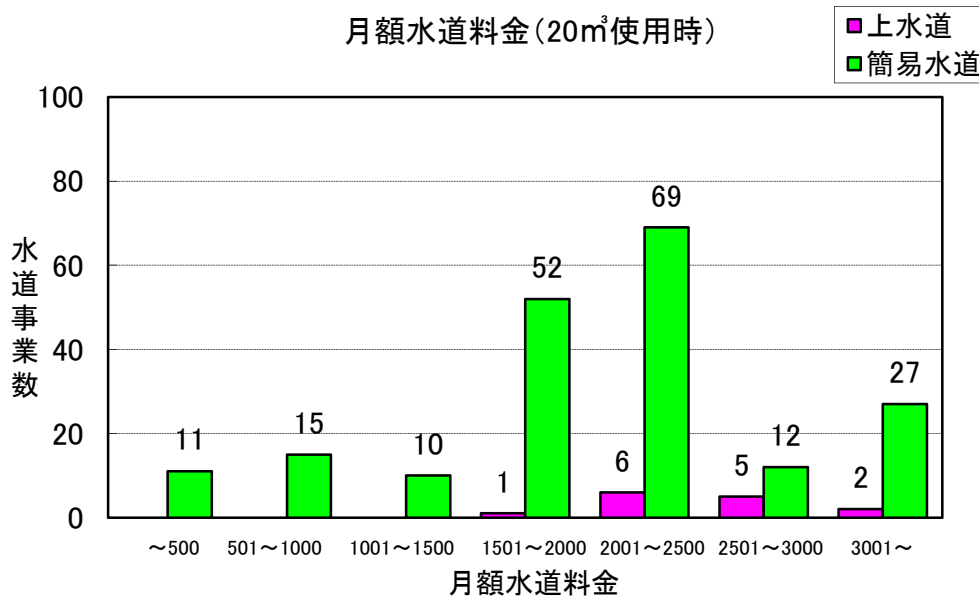
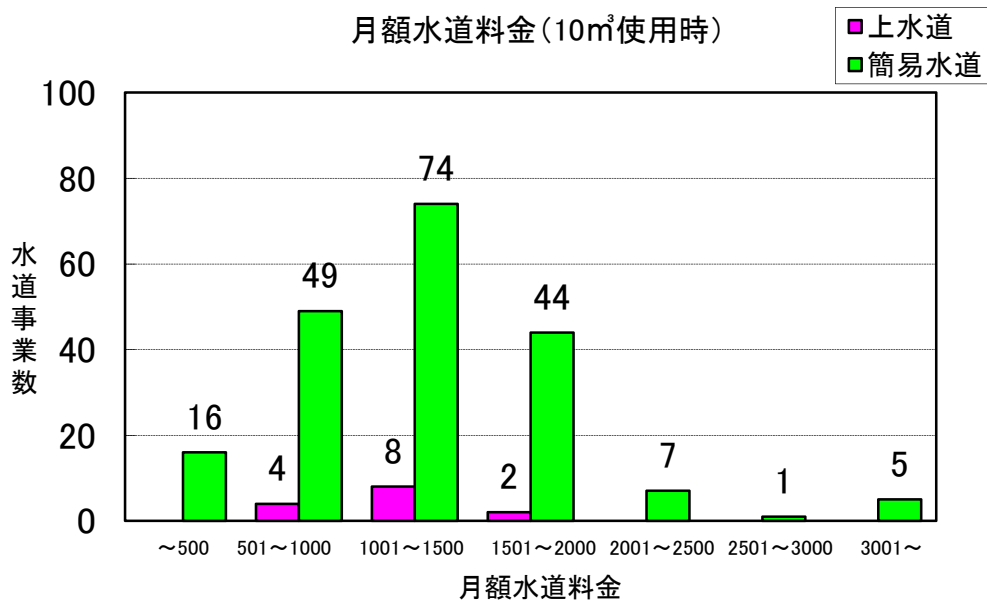


### 3 水道料金の現況

#### (1) 水道料金の概要

	月使用水量	鳥取県			全国平均 (平成23年度)
		最低料金(円)	最高料金(円)	平均(円)	
上水道	10m <sup>3</sup>	840	1,990	1,222	1,449
	20m <sup>3</sup>	1,970	3,670	2,539	—
簡易水道	10m <sup>3</sup>	210	3,690	1,259	1,377
	20m <sup>3</sup>	210	4,390	2,025	—

#### (2) 水道料金の比較(口径13mm)



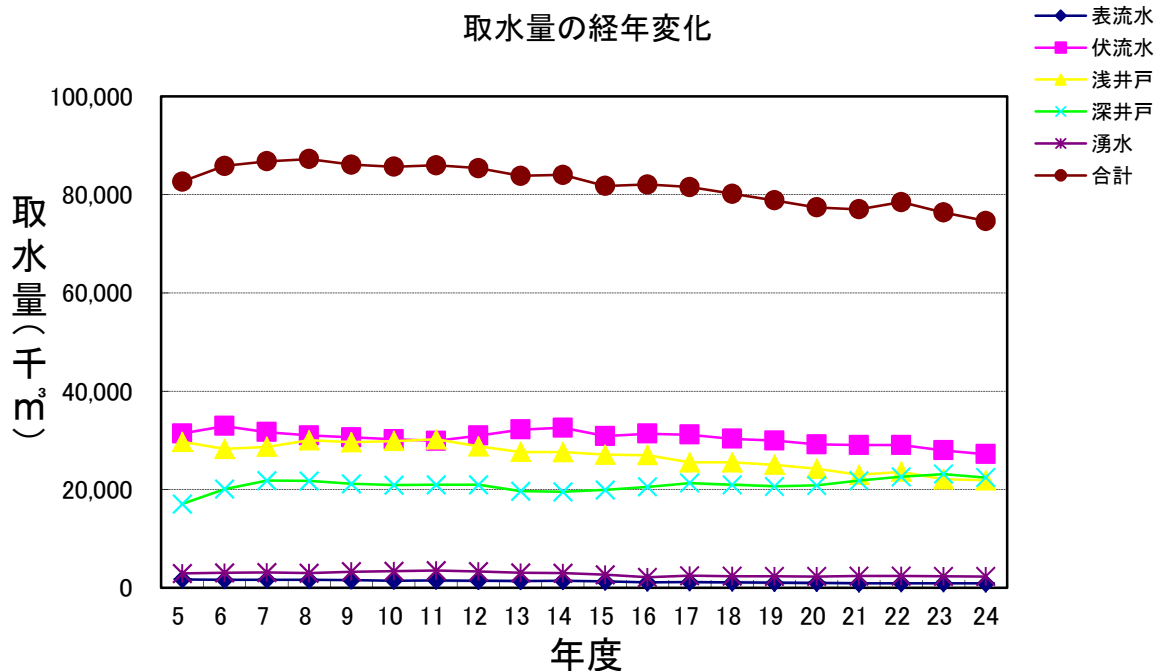
## 4 取水・給水の状況

### (1) 取水量(平成24年度実績)

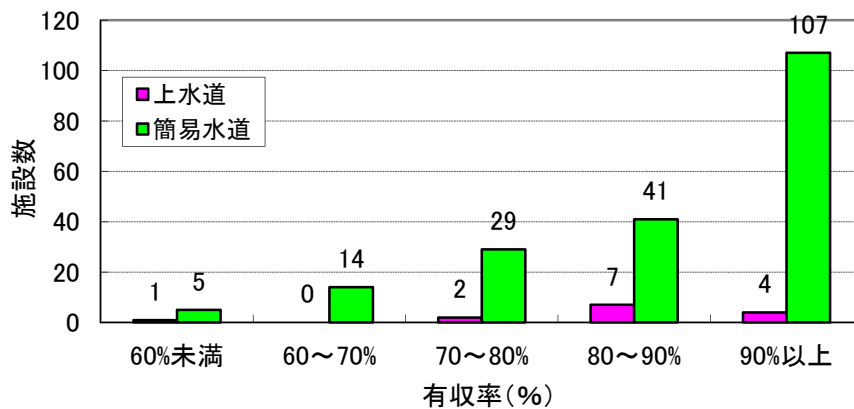
(単位:千 $m^3$ 、%)

水源種別	上水道		簡易水道		合計	
	取水量	割合	取水量	割合	取水量	割合
表流水	83	0.13	802	7.35	885	1.19
伏流水	25,806	40.50	1,372	12.57	27,178	36.42
浅井戸	18,181	28.53	3,700	33.90	21,881	29.32
深井戸	18,593	29.18	3,818	34.99	22,411	30.03
湧水	1,056	1.66	1,221	11.19	2,277	3.05
計	63,719	100.0	10,913	100.0	74,632	100.0

### (2) 取水量の経年変化(上水道、簡易水道合計)



### (3) 有収率



## 5 市町村別水道普及状況(総合事務所別)

平成25年3月31日現在

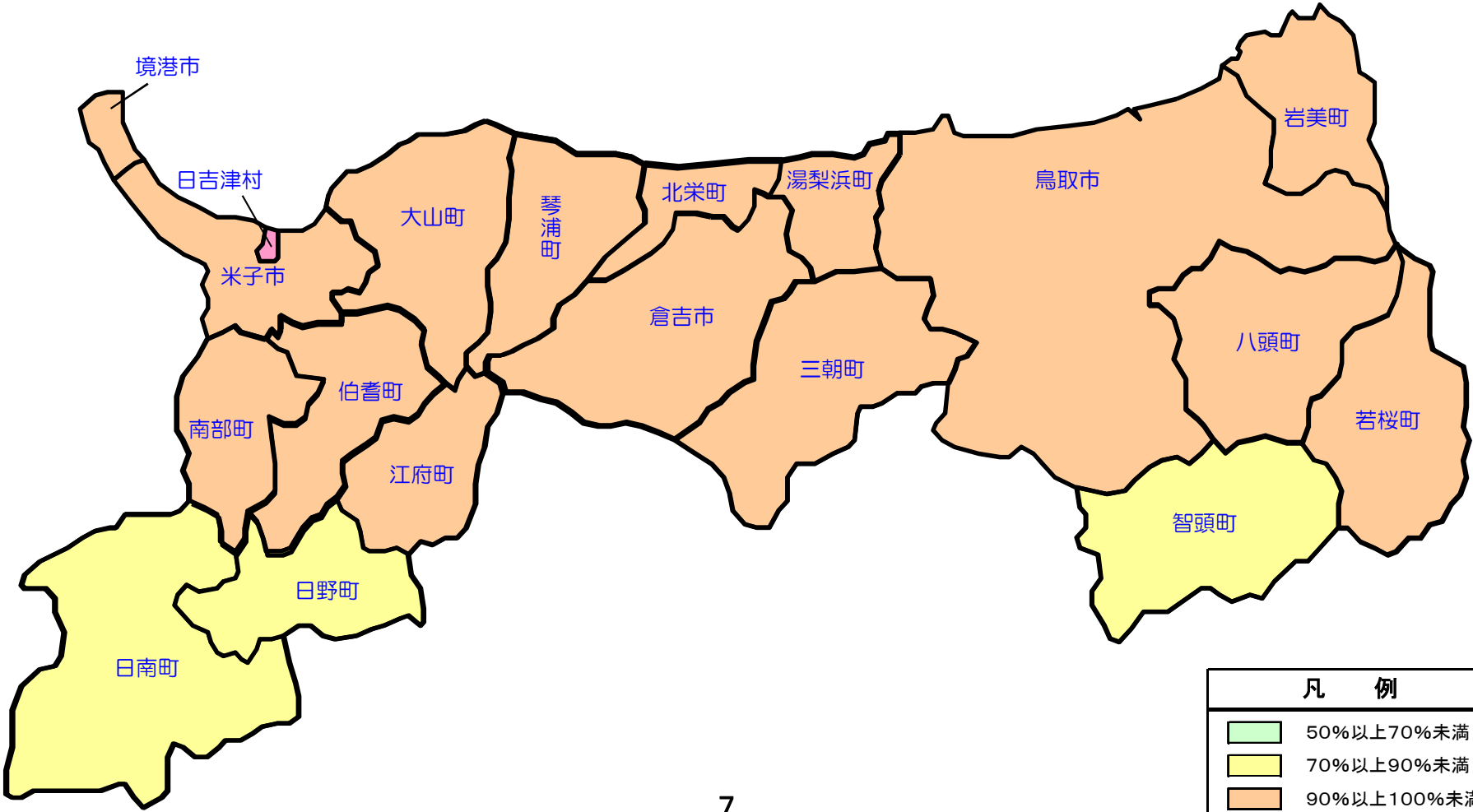
区分 市町村名	総人口	上水道		簡易水道		専用水道		計		普及率 (%)	飲料水供給施設		合計		普及率 (%)	
		施設数	給水人口 (人)	施設数	給水人口 (人)	施設数	給水人口 (人)	施設数	給水人口 (人)		施設数	給水人口 (人)	施設数	給水人口 (人)		
東部	鳥取市	193,582	1	160,748	62	30,218	3	86	66	191,052	98.7	6	391	72	191,443	98.9
	岩美町	12,540	1	9,823	4	2,410	0	0	5	12,233	97.6	2	148	7	12,381	98.7
	若桜町	3,776	0	0	13	3,353	2	106	15	3,459	91.6	2	165	17	3,624	96.0
	智頭町	7,884	1	2,743	15	2,323	6	558	22	5,624	71.3	11	680	33	6,304	80.0
	八頭町	18,677	0	0	17	18,378	0	0	17	18,378	98.4	2	130	19	18,508	99.1
	計	236,459	3	173,314	111	56,682	11	750	125	230,746	97.6	23	1,514	148	232,260	98.2
中部	倉吉市	49,926	1	41,494	7	6,015	3	468	11	47,977	96.1	9	637	20	48,614	97.4
	三朝町	7,071	1	4,823	18	1,668	1	0	20	6,491	91.8	2	125	22	6,616	93.6
	湯梨浜町	17,515	1	14,157	6	3,020	2	202	9	17,379	99.2	0	0	9	17,379	99.2
	琴浦町	18,731	1	16,685	0	0	7	1,633	8	18,318	97.8	1	56	9	18,374	98.1
	北栄町	15,755	1	15,693	0	0	0	0	1	15,693	99.6	0	0	1	15,693	99.6
	計	108,998	5	92,852	31	10,703	13	2,303	49	105,858	97.1	12	818	61	106,676	97.9
西部	米子市	149,773	1	149,131	0	0	8	9	9	149,140	99.6	0	0	9	149,140	99.6
	境港市	35,708	0	34,803	0	0	0	0	0	34,803	97.5	0	0	0	34,803	97.5
	日吉津村	3,468	0	3,453	0	0	0	15	0	3,468	100.0	0	0	0	3,468	100.0
	大山町	17,655	3	9,552	10	6,303	1	764	14	16,619	94.1	2	101	16	16,720	94.7
	南部町	11,558	1	10,656	6	742	2	0	9	11,398	98.6	2	116	11	11,514	99.6
	伯耆町	11,529	1	5,007	8	6,270	2	0	11	11,277	97.8	2	117	13	11,394	98.8
	日南町	5,435	0	0	12	3,832	0	0	12	3,832	70.5	0	0	12	3,832	70.5
	日野町	3,604	0	0	8	2,770	0	0	8	2,770	76.9	1	60	9	2,830	78.5
	江府町	3,357	0	0	10	3,171	1	0	11	3,171	94.5	1	73	12	3,244	96.6
	計	242,087	6	212,602	54	23,088	14	788	74	236,478	97.7	8	467	82	236,945	97.9
市計	428,989	3	386,176	69	36,233	14	563	86	422,972	98.6	15	1,028	101	424,000	98.8	
町計	155,087	11	89,139	127	54,240	24	3,263	162	146,642	94.6	28	1,771	190	148,413	95.7	
村計	3,468	0	3,453	0	0	0	15	0	3,468	100.0	0	0	0	3,468	100.0	
合計	587,544	14	478,768	196	90,473	38	3,841	248	573,082	97.5	43	2,799	291	575,881	98.0	

※ 境港市、日吉津村については、米子市より給水。

※ 飲料水供給施設とは、給水人口が50人以上100人以下の水道施設。

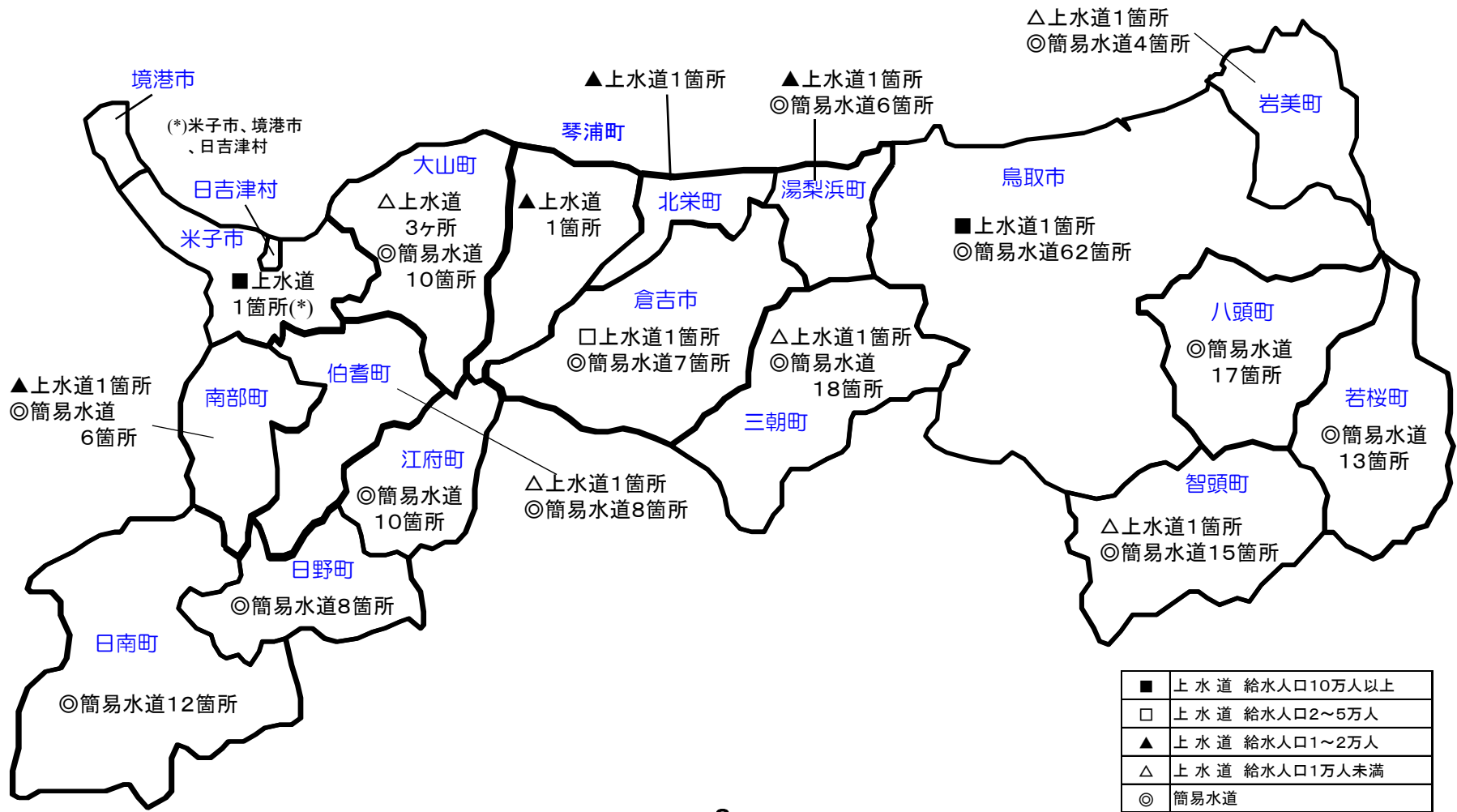


# 市町村別水道普及状況



凡 例	
<span style="display:inline-block; width:15px; height:10px; background-color:#c8e6c9;"></span>	50%以上70%未満
<span style="display:inline-block; width:15px; height:10px; background-color:#fff9c4;"></span>	70%以上90%未満
<span style="display:inline-block; width:15px; height:10px; background-color:#ffe0b2;"></span>	90%以上100%未満
<span style="display:inline-block; width:15px; height:10px; background-color:#f48fb1;"></span>	100%

# 市町村別水道施設数



## 6 管種別布設状況

(1)管種別布設状況

管種別	上水道		簡易水道		計	
	延長	割合	延長	割合	延長	割合
鑄鉄管	36,151	0.95	7,191	0.49	43,342	0.82
ダクタイル鑄鉄管	1,881,001	49.52	77,998	5.27	1,958,999	37.12
鋼管	59,581	1.57	35,246	2.38	94,827	1.80
石綿セメント管	31,864	0.84	31,983	2.16	63,847	1.21
硬質塩化ビニル管	1,596,490	42.03	1,272,698	86.04	2,869,188	54.37
コンクリート管	314	0.01	0	0.00	314	0.01
鉛管	0	0.00	528	0.04	528	0.01
ポリエチレン管	185,128	4.87	30,543	2.06	215,671	4.09
ステンレス管及びその他 <sup>(*)</sup>	7,792	0.21	23,086	1.56	30,878	0.59
計	3,798,321	100.0	1,479,273	100.0	5,277,594	100.0

(\*)1)管種不明管を含む

(2)市町村別布設状況

市町村名	区分	鑄鉄管	ダクタイル鑄鉄管				鋼管	石綿セメント管	硬質塩化ビニル管	コンクリート管	鉛管	ポリエチレン管	ステンレス管	その他	計 (単位:m)
			耐震型継手有	K型継手等の内、良い地盤に布設	その他	合計									
鳥取市	上水	15,143	322,201	0	481,132	803,333	21,235	0	246,318	0	0	64,968	1,235	396	1,152,628
	簡水	564	-	-	-	20,130	12,562	653	380,554	0	0	0	-	11,016	425,479
岩美町	上水	2,912	18,416	0	9,424	27,840	1,500	225	38,208	0	0	3,814	21	26	74,546
	簡水	0	-	-	-	1,668	1,634	0	40,089	0	0	894	-	894	45,179
若桜町	簡水	0	-	-	-	0	788	12,324	49,575	0	0	250	-	250	63,187
智頭町	上水	1,314	111	0	883	994	1,119	525	21,550	0	0	0	39	0	25,541
	簡水	2,673	-	-	-	70	6,274	4,695	24,559	0	0	5,376	-	0	43,647
八頭町	簡水	254	-	-	-	23,329	3,400	350	178,696	0	0	2,138	-	0	208,167
倉吉市	上水	8,254	12,172	39,431	94,199	145,802	3,303	0	215,291	0	0	237	1,762	0	374,649
	簡水	0	-	-	-	14,759	4,116	1,150	124,449	0	0	2,254	-	0	146,728
三朝町	上水	0	0	0	16,873	16,873	2,410	0	35,955	0	0	1,209	0	0	56,447
	簡水	0	-	-	-	1,530	1,360	0	30,847	0	528	7,942	-	9,216	51,423
湯梨浜町	上水	1,322	1,913	0	9,179	11,092	1,705	1,157	84,074	0	0	6,687	22	0	106,059
	簡水	0	-	-	-	1,092	635	0	32,566	0	0	100	-	0	34,393
琴浦町	上水	167	109	0	56,157	56,266	2,231	4,043	93,553	0	0	286	152	0	156,698
北栄町	上水	52	6,075	0	26,897	32,972	491	888	140,058	0	0	12,897	0	0	187,358
米子市	上水	6,987	123,996	0	620,482	744,478	19,511	767	495,542	314	0	93,749	382	0	1,361,730
大山町 (大山地区)	上水	0	126	0	1,063	1,189	84	4,395	43,971	0	0	226	0	0	49,865
	上水	0	0	0	352	352	45	282	15,564	0	0	281	0	1,859	18,383
(中山地区)	上水	0	0	0	9,250	9,250	267	12,665	41,669	0	0	774	21	0	64,646
	簡水	2,767	-	-	-	3,022	328	568	65,162	0	0	2,437	-	0	74,284
南部町	上水	0	0	0	25,201	25,201	2,237	90	88,018	0	0	0	0	1,877	117,423
	簡水	0	-	-	-	2,741	219	0	15,913	0	0	4,398	-	0	23,271
伯耆町	上水	0	0	0	5,359	5,359	3,443	6,827	36,719	0	0	0	0	0	52,348
	簡水	742	-	-	-	7,185	1,658	12,097	116,072	0	0	0	-	0	137,754
日南町	簡水	0	-	-	-	267	718	0	114,940	0	0	1,023	-	688	117,636
日野町	簡水	191	-	-	-	433	467	146	42,338	0	0	0	-	1,022	44,597
江府町	簡水	0	-	-	-	1,772	1,087	0	56,938	0	0	3,731	-	0	63,528
合計	上水	36,151	485,119	39,431	1,356,451	1,881,001	59,581	31,864	1,596,490	314	0	185,128	3,634	4,158	3,798,321
	簡水	7,191	-	-	-	77,998	35,246	31,983	1,272,698	0	528	30,543	-	23,086	1,479,273
	計	43,342	-	-	-	1,958,999	94,827	63,847	2,869,188	314	528	215,671	3,634	27,244	5,277,594

簡易水道の調査では、ダクタイル鑄鉄管の耐震管継手の有無による区別がないため合計のみ記入。  
簡易水道の調査では、ステンレス管の区別が無いためその他に含まれる。

(3)上水道管種別布設状況と経年管

市町村名 (事業名)	区分	鑄鉄管	タタイル 鑄鉄管	鋼 管	石綿 セメント管	硬質塩化 ビニル管	コンクリ ート管	鉛管	ポリエチレ ン管	ステンレス 管	その他	計	石綿管率 経年管率
鳥取市	管延長	15,143	803,333	21,235	0	246,318	0	0	64,968	1,235	396	1,152,628	0.0 %
	経年管	15,143	411,716	20,594	0	135,164	0	0	3,636	0	396	586,649	50.9 %
岩美町	管延長	2,912	27,840	1,500	225	38,208	0	0	3,814	21	26	74,546	0.3 %
	経年管	2,170	1,350	110	225	5,730	0	0	0	0	328	9,913	13.3 %
智頭町	管延長	1,314	994	1,119	525	21,550	0	0	0	39	0	25,541	2.1 %
	経年管	1,313	0	995	525	4,558	0	0	0	0	0	7,391	28.9 %
倉吉市	管延長	8,254	145,802	3,303	0	215,291	0	0	237	1,762	0	374,649	0.0 %
	経年管	8,254	82,389	3,102	0	196,135	0	0	0	0	0	289,880	77.4 %
三朝町	管延長	0	16,873	2,410	0	35,955	0	0	1,209	0	0	56,447	0.0 %
	経年管	0	16,805	2,402	0	35,082	0	0	0	0	363	54,652	96.8 %
湯梨浜町	管延長	1,322	11,092	1,705	1,157	84,074	0	0	6,687	22	0	106,059	1.1 %
	経年管	0	2,116	30	1,157	7,578	0	0	0	0	0	10,881	10.3 %
琴浦町	管延長	167	56,266	2,231	4,043	93,553	0	0	286	152	0	156,698	2.6 %
	経年管	167	28,474	2,056	4,043	16,669	0	0	0	0	0	51,409	32.8 %
北栄町	管延長	52	32,972	491	888	140,058	0	0	12,897	0	0	187,358	0.5 %
	経年管	52	12,314	443	888	33,939	0	0	0	0	0	47,636	25.4 %
米子市	管延長	6,987	744,478	19,511	767	495,542	314	0	93,749	382	0	1,361,730	0.1 %
	経年管	6,987	330,818	15,166	767	32,775	0	0	0	12	0	386,525	28.4 %
大山町 (大山地区)	管延長	0	1,189	84	4,395	43,971	0	0	226	0	0	49,865	8.8 %
	経年管	0	0	84	4,395	157	0	0	0	0	0	4,636	9.3 %
大山町 (大山寺地区)	管延長	0	352	45	282	15,564	0	0	281	0	1,859	18,383	1.5 %
	経年管	0	0	35	282	0	0	0	0	0	0	317	1.7 %
大山町 (中山地区)	管延長	0	9,250	267	12,665	41,669	0	0	774	21	0	64,646	19.6 %
	経年管	0	0	0	12,665	599	0	0	0	0	0	13,264	20.5 %
南部町	管延長	0	25,201	2,237	90	88,018	0	0	0	0	1,877	117,423	0.1 %
	経年管	0	1,680	55	90	30,411	0	0	0	0	0	32,236	27.5 %
伯耆町	管延長	0	5,359	3,443	6,827	36,719	0	0	0	0	0	52,348	13.0 %
	経年管	0	6	2,732	6,827	10,033	0	0	0	0	0	19,598	37.4 %
合計	管延長	36,151	1,881,001	59,581	31,864	1,596,490	314	0	185,128	3,634	4,158	3,798,321	0.8 %
	経年管	34,086	887,736	47,812	31,864	509,703	0	0	4,845	12	724	1,516,782	39.9 %

(注)単位:m

(注)経年管:石綿セメント管、鉛管及び布設後20年以上経過した管

(注)その他には、一部管種不明管を含む

# 水道事業一覽

(平成25年3月末現在)

1 上水道

台帳 番号	市町村名	事業者名	水道名	創設給水開 始年月	現事業計画			現 在					主な水源の種別 (箇所数)	主な浄水方法 (箇所数)	備考 1日平均 給水量 (m3)
					認可年月日	計画給水 人口 (人)	目標 年度	現在給水人口 (人)	年間給水量 (千m3)	1日最大給水 量 (m3/日)	施設能力 (m3/日)	年間取水量 (千m3)			
001	鳥取市	鳥取市	鳥取市上水道	T 4. 10	H16. 11. 1	176, 643	H35	160, 748	20, 734	67, 707	87, 046	21, 434	千代川伏流水 浅井戸(7) 深井戸(6) 湧水	消毒(13)急速ろ過(1) 緩速ろ過(1)膜ろ過(1)	56, 805
002	米子市	米子市	米子市上水道	T15. 4	H24. 3. 30	187, 000	H32	187, 387	23, 608	74, 404	108, 000	24, 020	日野川伏流水 浅井戸(12) 深井戸(15)	消毒(12) エアレーション	64, 679
003	倉吉市	倉吉市	倉吉市上水道	S 7. 4	H24. 3. 30	48, 600	H32	41, 494	6, 154	19, 978	31, 100	6, 154	天神川伏流水 浅井戸(9) 深井戸(4)	消毒(8)	16, 860
004	智頭町	智頭町	智頭町上水道	S32. 3	H19. 6. 14	5, 010	H25	2, 743	600	2, 218	2, 550	600	千代川伏流水 新見川伏流水 浅井戸(2)	消毒(3) 急速ろ過	1, 644
006	琴浦町	琴浦町	琴浦町上水道	S38. 8	H19. 2. 21	17, 810	H32	16, 685	2, 171	6, 754	11, 670	2, 171	浅井戸(1) 深井戸(14)	消毒(11)	5, 948
010	三朝町	三朝町	三朝町上水道	S32. 4	H10. 1. 30	6, 000	H18	4, 823	972	3, 510	7, 200	1, 062	浅井戸(3)	消毒(2)	2, 663
012	大山町	大山町	中山地区上水道	S37. 7	H15. 4. 4	5, 010	H28	4, 299	631	2, 207	2, 480	631	浅井戸(1) 深井戸(9)	消毒(5)	1, 729
014	岩美町	岩美町	岩美町上水道	S38. 8	H24. 3. 28	9, 990	H34	9, 823	1, 158	4, 238	4, 510	1, 282	蒲生川伏流水(1) 浅井戸 (1)	消毒(2)	3, 173
015	大山町	大山町	大山地区上水道	S38. 11	H23. 2. 10	5, 014	H36	4, 832	520	2, 625	2, 912	520	浅井戸(1) 深井戸(6)	消毒(3)	1, 425
017	南部町	南部町	南部町上水道	S34. 4	H24. 10. 19	10, 520	H33	10, 656	1, 277	4, 898	5, 390	1, 277	浅井戸(4) 深井戸(1) 湧水	消毒(1) エアレーション マンガン接触ろ過	3, 499
018	大山町	大山町	大山寺上水道	S60. 4	H19. 12. 17	8, 757	H28	421	118	1, 652	2, 097	118	浅井戸(4) 深井戸(4)	消毒(4)	323
019	伯耆町	伯耆町	伯耆町上水道	S40. 4	H12. 4. 10	5, 430	H20	5, 007	556	2, 478	3, 700	556	深井戸(3)	消毒(3)	1, 523
021	湯梨浜町	湯梨浜町	湯梨浜町上水道	S32. 7	H16. 8. 20	15, 030	H25	14, 157	1, 922	6, 481	10, 113	1, 928	深井戸(11) 伏流水 湧水	消毒(5)緩速ろ過(2) マンガン接触ろ過	5, 266
022	北栄町	北栄町	北栄町上水道	H17. 10	H23. 1. 13	16, 037	H31	15, 693	1, 966	6, 697	9, 018	1, 966	浅井戸(1) 深井戸(7)	消毒(7)	5, 386
合計	12	12	14			516, 851		478, 768	62, 387	205, 847	287, 786	63, 719			170, 923

(注) 分水量については、一日最大給水量及び一日平均給水量には含むが、年間給水量には含まない。

台帳 番号	水道名	計画給水 人口(人)	給水区域内 人口(人) (A)	現在給水 人口(人) (B)	給水率(%) (B/A)	取水の状況 (千m3)							給水の状況 (千m3)				供給価格(円)		備考
						表流水	伏流水	浅井戸	深井戸	浄水受水	湧水	計	年間給水量 (C)	年間分水量 (D)	年間有効 水量(E)	有効率 (D+E)/(C+D)	10m3/月	20m3/月	
001	鳥取市上水道	176,643	161,753	160,748	99.4	83	19,510	393	896	0	552	21,434	20,734	0	20,218	97.5	966	2,016	
002	米子市上水道	187,000	188,949	187,387	99.2	0	2,455	11,682	9,855	0	28	24,020	23,608	0	22,116	93.7	1,073	2,133	
003	倉吉市上水道	48,600	41,595	41,494	99.8	0	1,848	3,413	893	0	0	6,154	6,154	0	5,284	85.9	1,031	2,249	
004	智頭町上水道	5,010	2,828	2,743	97.0	0	386	214	0	0	0	600	600	0	281	46.8	1,990	3,670	
006	琴浦町上水道	17,810	16,809	16,685	99.3	0	0	28	2,143	0	0	2,171	2,171	0	1,725	79.5	1,333	2,853	
010	三朝町上水道	6,000	4,823	4,823	100.0	0	0	1,062	0	0	0	1,062	972	0	816	84.0	840	2,100	
012	中山地区上水道	5,010	4,423	4,299	97.2	0	0	55	576	0	0	631	631	0	459	72.7	994	2,327	
014	岩美町上水道	9,990	9,918	9,823	99.0	0	925	357	0	0	0	1,282	1,158	0	958	82.7	1,900	3,118	
015	大山地区上水道	5,014	4,832	4,832	100.0	0	0	15	505	0	0	520	520	0	472	90.8	1,113	2,583	
017	南部町上水道	10,520	10,656	10,656	100.0	0	0	915	5	0	357	1,277	1,277	0	1,131	88.6	1,480	2,950	
018	大山寺地区上水道	8,757	421	421	100.0	0	0	20	98	0	0	118	118	0	103	87.3	1,113	2,583	
019	伯耆町上水道	5,430	5,351	5,007	93.6	0	0	0	556	0	0	556	556	0	521	93.7	1,050	2,100	
021	湯梨浜町上水道	15,030	14,232	14,157	99.5	0	682	0	1,127	0	119	1,928	1,922	0	1,729	90.0	970	1,970	
022	北栄町上水道	16,037	15,755	15,693	99.6	0	0	27	1,939	0	0	1,966	1,966	0	1,613	82.0	1,260	2,887	
合計		516,851	482,345	478,768	99.3	83	25,806	18,181	18,593	0	1,056	63,719	62,387	0	57,426	92.0			

2 簡易水道（その1）

市町村名	事業者名	水道統計番号	水事業名	創設給水開始年月日	現事業計画		現在					主な水源（箇所数）	主な浄水方法（箇所数）	1日平均給水量（m <sup>3</sup> /日）
					認可年月日	計画給水人口（人）	現在給水人口（人）	年間給水量（m <sup>3</sup> ）	実績1日最大給水量（m <sup>3</sup> /日）	施設能力（m <sup>3</sup> /日）	年間取水量（m <sup>3</sup> ）			
鳥取市	鳥取市	1	円通寺	S37.11	H9.5.1	438	381	34,843	117	135	34,843	浅井戸（1）	消毒のみ（1）	95
	鳥取市	2	野坂	S31.12	H3.4.10	368	283	29,397	99	125	29,397	浅井戸（1）	消毒のみ（1）	80
	鳥取市	5	明豊	S31.1	H25.3.15	762	762	71,507	240	312	73,312	浅井戸（4） 深井戸（1）	消毒のみ（4） 急速ろ過（1）	195
	鳥取市	6	百谷安畑	S51.4	H18.3.30	103	86	9,087	30	31	9,996	深井戸（1）	急速ろ過（1）	25
	鳥取市	7	矢矯	S30.3	S29.3.	200	51	5,162	17	21	5,162	湧水（1）	消毒のみ（1）	14
	鳥取市	9	河内小原	S30.12	H18.3.30	265	265	24,381	82	122	26,819	浅井戸（1）	膜ろ過（1）	67
	鳥取市	10	有富	H3.9.21	H2.10.19	101	71	6,957	23	51	7,653	表流水（1） 浅井戸（1）	緩速ろ過（1）	19
	鳥取市	11	岩坪	H9.4.1	H8.2.28	360	267	18,444	62	180	18,444	深井戸（1）	消毒のみ（1）	50
	鳥取市	12	上砂見	H9.4.1	H8.3.25	368	219	15,183	51	186	15,183	深井戸（1）	消毒のみ（1）	41
	鳥取市	13	細見	H12.7.1	H12.6.22	164	139	14,671	49	73	16,138	深井戸（1）	急速ろ過（1）	40
	鳥取市	14	高路	H13.3.31	H13.2.15	208	159	13,483	45	86	14,831	深井戸（1）	急速ろ過（1）	37
	鳥取市	15	神戸	H15.12.1	H15.11.25	416	371	27,287	92	227	27,287	深井戸（1）	消毒のみ（1）	75
	鳥取市	16	明治	H16.8.1	H16.2.27	570	461	42,900	144	288	47,190	浅井戸（1）	膜ろ過（1）	117
	鳥取市	17	高岡	S41.1.11	H11.1.11	520	484	35,866	107	164	36,975	深井戸（1）	消毒のみ（1）	98
	鳥取市	18	国府	S28.12.1	H15.4.4	3,062	2,736	301,769	1,054	1,309	312,517	伏流水（1） 深井戸（2）	消毒のみ（2） 膜ろ過（1）	825
	鳥取市	19	岡益	S30.10.1	H4.10.30	220	197	17,631	52	115	18,176	深井戸（1）	消毒のみ（1）	48
	鳥取市	20	神垣	S34.12.1	H7.3.31	213	157	15,628	48	120	16,111	深井戸（1）	消毒のみ（1）	43
	鳥取市	21	雨滝	S32.11.1	H2.6.16	101	37	4,046	11	57	4,171	深井戸（1）	消毒のみ（1）	11
	鳥取市	22	大石	S39.11.1	H9.6.19	101	42	3,580	9	43	3,691	深井戸（1）	消毒のみ（1）	10
	鳥取市	23	栃本	H10.4.1	H9.3.31	139	49	6,229	16	71	6,422	深井戸（1）	消毒のみ（1）	17
	鳥取市	24	楠城	S31.12.1	H10.5.27	115	56	5,156	14	50	5,315	深井戸（1）	消毒のみ（1）	14
	鳥取市	25	石井谷	S32.11.1	S38.10.25	200	14	845	3	50	871	伏流水（1）	消毒のみ（1）	2
	鳥取市	26	上地	S38.10.1	S38.7.23	560	115	8,277	28	84	8,533	伏流水（2）	消毒のみ（1）	23
	鳥取市	27	荒舟	S39.10.1	S39.7.29	155	62	4,109	12	23	4,236	伏流水（1）	消毒のみ（1）	11
	鳥取市	28	蔵見上野	S29.11.1	H22.9.14	670	436	34,056	115	196	34,056	深井戸（1）	消毒のみ（2）	93
	鳥取市	29	福部中央	S28.5.1	H14.3.28	2,559	2,151	190,960	653	1,019	190,960	深井戸（7）	消毒のみ（4）	522
	鳥取市	30	湯山	S38.11.1	H14.3.29	555	535	146,643	502	1,877	146,643	深井戸（7）	消毒のみ（2）	401
	鳥取市	31	用瀬	S30.1.1	S39.12.1	3,000	925	142,384	428	450	142,384	伏流水（1）	消毒のみ（1）	389
	鳥取市	32	大村	S52.1.1	S63.12.1	1,200	1,153	155,255	650	673	155,255	浅井戸（1） 伏流水（1）	消毒のみ（1）	424
	鳥取市	33	社	S56.1.1	S54.5.11	873	617	39,079	170	175	42,986	深井戸（1）	消毒のみ（1）	107
	鳥取市	34	社中央	S37.1.1	H13.2.15	445	342	46,480	151	855	51,129	表流水（1）	膜ろ過（1）	127
	鳥取市	35	上安蔵	S61.4.1	S59.6.16	187	126	13,540	36	37	13,540	伏流水（1）	消毒のみ（1）	37
	鳥取市	36	屋住	S61.4.1	S60.6.6	188	114	10,560	37	38	10,560	浅井戸（1）	消毒のみ（1）	29
	鳥取市	37	江波	S47.1.1	H14.3.29	125	77	13,590	36	37	13,590	表流水（1）	緩速ろ過（1）	37
	鳥取市	38	口佐治	S55.12.31	H13.12.21	780	677	60,257	196	252	60,257	深井戸（1）	消毒のみ（1）	165
	鳥取市	39	中佐治	H5.4.1	H2.8.22	855	532	47,617	152	501	47,617	湧水（1）	消毒のみ（1）	130
	鳥取市	40	西加茂	S31.8.14	H8.3.28	131	99	10,591	32	33	10,591	浅井戸（1）	消毒のみ（1）	29
	鳥取市	41	津無	S34.3.31	S33.9.6	400	137	18,177	54	60	18,177	湧水（1）	消毒のみ（1）	50
	鳥取市	42	津野	H3.3.31	H1.12.7	171	128	18,268	64	105	18,268	湧水（3）	消毒のみ（1）	50
	鳥取市	43	大水	S30.6.28	S58.11.10	146	73	14,271	44	105	14,271	湧水（1）	消毒のみ（1）	39



市町村名	事業者名	水道統計番号	水事業名	創設給水開始年月日	現事業計画		現在					主な水源（箇所数）	主な浄水方法（箇所数）	1日平均給水量（m <sup>3</sup> /日）
					認可年月日	計画給水人口（人）	現在給水人口（人）	年間給水量（m <sup>3</sup> ）	実績1日最大給水量（m <sup>3</sup> /日）	施設能力（m <sup>3</sup> /日）	年間取水量（m <sup>3</sup> ）			
鳥取市	44	畑	S32. 11. 10	S61. 5. 19	146	91	19, 217	63	105	19, 217	湧水（1）	消毒のみ（1）	53	
鳥取市	45	つく谷	S62. 4. 1	S61. 4. 26	245	118	30, 660	91	105	30, 660	湧水（1）	消毒のみ（1）	84	
鳥取市	46	余戸	S32. 11. 10	S32. 9. 17	300	95	14, 618	44	45	14, 618	湧水（1）	消毒のみ（1）	40	
鳥取市	47	河本	S28. 8. 1	S28. 3. 31	200	66	9, 526	29	53	9, 526	湧水（1）	消毒のみ（1）	26	
鳥取市	48	尾際	S44. 12. 1	H18. 3. 30	130	105	8, 764	34	53	9, 640	深井戸（1）	急速ろ過（1）	24	
鳥取市	49	第1	S45. 10. 15	H13. 3. 30	731	580	55, 748	210	273	55, 748	深井戸（1）	消毒のみ（1）	152	
鳥取市	50	第2	S51. 8. 13	S50. 8. 4	270	200	13, 411	40	41	13, 411	深井戸（1）	消毒のみ（1）	37	
鳥取市	51	第3	S33. 8. 1	S53. 6. 21	2, 310	1, 562	189, 681	635	216	189, 681	深井戸（1）	消毒のみ（1）	518	
鳥取市	52	第4	S50. 4. 1	S52. 6. 27	2, 860	1, 421	188, 751	525	541	188, 780	深井戸（2）	消毒のみ（2）	516	
鳥取市	53	第5	S40. 4. 1	H14. 3. 4	3, 719	3, 554	487, 110	2, 015	2, 051	487, 110	浅井戸（2） 深井戸（1）	消毒のみ（2）	1, 331	
鳥取市	54	第6	S43. 4. 1	H14. 1. 21	2, 135	1, 834	229, 085	840	855	235, 957	浅井戸（2） 湧水（1）	消毒のみ（2） 急速ろ過（1）	626	
鳥取市	55	鹿野地区	S50. 5. 15	S58. 8. 17	1, 980	1, 526	134, 990	540	730	134, 990	伏流水（1）	消毒のみ（1）	369	
鳥取市	56	今市勝谷	S47. 4. 1	H16. 7. 29	2, 190	1, 714	246, 216	1, 231	1, 669	246, 216	浅井戸（2）	消毒のみ（2）	673	
鳥取市	57	河内上条	H15. 4. 1	H15. 3. 28	140	104	7, 540	23	42	7, 540	浅井戸（1）	消毒のみ（1）	21	
鳥取市	58	河内下条	S52. 4. 1	H6. 11. 14	267	152	13, 415	54	855	13, 415	湧水（1）	消毒のみ（1）	37	
鳥取市	59	小畑地区	S51. 4. 1	S50. 8. 8	136	98	7, 671	20	21	7, 671	伏流水（1）	消毒のみ（1）	21	
小別所地区	60	小別所地区	S31. 4. 1	S30. 8. 10	420	171	20, 081	59	63	20, 081	湧水（1）	消毒のみ（1）	55	
鳥取市	61	勝部	S53. 4	H14. 3. 26	810	557	45, 786	157	286	45, 786	表流水（1）	緩速ろ過（1）	125	
鳥取市	62	長和瀬	S29. 3	H13. 3. 30	368	256	26, 893	83	216	26, 893	深井戸（1）	消毒のみ（1）	73	
鳥取市	63	蔵内	S29. 12	H4. 3. 13	224	167	20, 765	72	855	22, 841	湧水（1）	消毒のみ（1）	57	
鳥取市	64	八葉寺	S48. 1	S47. 9	210	96	8, 052	29	32	8, 052	湧水（1）	消毒のみ（1）	22	
鳥取市	65	早牛	H9. 4. 1	H7. 3. 29	260	165	16, 659	72	157	18, 324	表流水（1）	急速ろ過（1）	46	
小計（62事業）					42, 045	30, 218	3, 472, 805	12, 591	19, 600	3, 519, 714	(91)	(78)	9, 489	
岩美町	岩美町	1	岩井	S33. 6. 24	H21. 3. 11	1, 054	1, 023	125, 981	527	738	140, 460	表流水（1） 浅井戸（2）	消毒のみ（2） 膜ろ過（1）	344
岩美町	岩美町	2	長谷	S35. 4. 1	H12. 2. 7	296	219	14, 854	86	111	20, 442	表流水（1）	緩速ろ過（1）	41
岩美町	岩美町	3	蒲生地区・白地	S58. 4. 1	H19. 12. 11	913	771	43, 032	195	301	52, 800	深井戸（2）	消毒のみ（2）	118
岩美町	岩美町	5	小田地区	H3. 4. 1	H24. 8. 31	471	397	35, 652	186	326	48, 194	浅井戸（1） 深井戸（1）	消毒のみ（2）	97
小計（4事業）					2, 734	2, 410	219, 519	994	1, 476	261, 896	(8)	(8)	600	

市町村名	事業者名	水道統計番号	水事業名	創設給水開始年月日	現事業計画		現在					主な水源（箇所数）	主な浄水方法（箇所数）	1日平均給水量（m <sup>3</sup> /日）
					認可年月日	計画給水人口（人）	現在給水人口（人）	年間給水量（m <sup>3</sup> ）	実績1日最大給水量（m <sup>3</sup> /日）	施設能力（m <sup>3</sup> /日）	年間取水量（m <sup>3</sup> ）			
若桜町	若桜町	1	若桜地区	S34.3.1	S54.8.16	3,700	2,136	442,437	1,680	2,425	442,437	表流水（1） 伏流水（1） 浅井戸（1）	消毒のみ（2） 緩速ろ過（1）	1,209
	若桜町	2	吉川地区	S33.4.1	H19.3.30	265	202	25,309	86	86	25,309	深井戸（2）	消毒のみ（2）	69
	若桜町	3	中原地区	S39.4.1	S38.8.24	560	113	14,957	79	79	14,957	表流水（1）	緩速ろ過（1）	41
	若桜町	4	つく米	S32.8.1	S46.8.5	770	114	18,066	54	116	18,066	湧水（1）	消毒のみ（1）	49
	若桜町	5	小船地区	S39.4.1	S52.2.7	320	123	14,756	62	63	14,756	伏流水（2）	消毒のみ（1）	40
	若桜町	6	諸鹿地区	S36.4.1	S47.6.24	285	50	4,686	46	57	4,686	表流水（1）	緩速ろ過（1）	13
	若桜町	7	瀧見地区	S34.11.1	S58.10.4	114	41	4,833	28	28	4,833	表流水（1）	緩速ろ過（1）	13
	若桜町	8	栃原地区	S30.4.1	H6.3.31	101	54	4,829	30	30	4,829	浅井戸（1）	消毒のみ（1）	13
	若桜町	9	岩屋堂地区	S44.4.1	S43.9.5	190	61	5,900	40	40	5,900	伏流水（1）	消毒のみ（1）	16
	若桜町	10	糸白見地区	S45.4.1	S44.9.29	268	117	8,045	34	90	8,045	伏流水（1）	消毒のみ（1）	22
	若桜町	11	屋堂羅地区	S53.4.1	S52.6.28	200	114	10,642	50	50	10,642	深井戸（1）	消毒のみ（1）	29
	若桜町	12	赤松地区	H10.4.1	H11.3.30	238	145	7,765	29	164	7,765	深井戸（1）	急速ろ過（1）	21
	若桜町	13	大野地区	H12.2.1	H10.1.19	136	83	7,006	40	54	7,006	浅井戸（1）	消毒のみ（1）	19
			小計（13事業）			7,147	3,353	569,231	2,258	3,282	569,231	(17)	(16)	1,555
智頭町	智頭町	1	山郷	S34.4.9	S32.7.8	1,600	587	63,423	226	240	63,423	表流水（4）	消毒のみ（4）	173
	智頭町	2	芦津	S32.4.14	S56.8.5	400	252	25,589	98	100	25,589	伏流水（2）	消毒のみ（2）	70
	智頭町	3	市瀬	S38.12.31	H18.10.6	220	93	5,241	21	198	5,241	浅井戸（1）	消毒のみ（1）	14
	智頭町	4	南方	S38.12.29	H17.4.4	369	144	12,339	49	55	12,339	伏流水（1）	消毒のみ（1）	34
	智頭町	5	惣地	S35.1.25	S34.8.4	370	150	9,363	37	56	9,363	湧水（1）	消毒のみ（1）	26
	智頭町	7	穂見	S40.11.13	S40.6.1	180	86	5,604	23	27	5,604	伏流水（1）	消毒のみ（1）	15
	智頭町	8	大屋	S36.2.3	S35.8.13	250	120	7,938	32	38	7,938	表流水（1）	消毒のみ（1）	22
	智頭町	9	野原	S35.3.15	S34.8.4	250	101	6,755	27	30	6,755	湧水（1）	消毒のみ（1）	18
	智頭町	10	毛谷	S36.2.9	S35.8.13	220	110	6,529	26	38	6,529	表流水（1）	消毒のみ（1）	18
	智頭町	11	篠坂	S44.1.15	S43.9.5	110	49	3,657	15	17	3,657	伏流水（1）	消毒のみ（1）	10
	智頭町	12	郷原	S34.3.25	S59.6.14	347	198	15,665	80	109	15,665	浅井戸（2）	消毒のみ（2）	43
	智頭町	13	浅見	S39.11.20	S59.6.16	169	119	10,895	43	49	10,895	浅井戸（1）	消毒のみ（2）	30
	智頭町	14	大呂	S36.4.13	S59.6.14	222	117	7,765	31	44	7,765	浅井戸（1）	消毒のみ（2）	21
	智頭町	15	山ノ上	S34.4.9	S53.5.17	135	87	6,384	25	49	6,384	浅井戸（1）	消毒のみ（1）	17
	波多地区	16	波多	S30.9.15	S30.8.9	240	110	7,029	28	36	7,029	表流水（1）	消毒のみ（1）	19
			小計（15事業）			5,082	2,323	194,176	761	1,086	194,176	(20)	(22)	531
八頭町	八頭町	1	明辺	S30.11.1	S30.8.3	280	19	1,527	19	42	1,527	湧水（1）	消毒のみ（1）	4
	八頭町	2	山志谷	S33.11.1	S32.11.1	101	18	1,648	11	15	1,648	表流水（2）	消毒のみ（2）	5
	八頭町	3	落岩・麻生	S60.3.1	H15.4.4	291	270	16,536	69	110	16,856	浅井戸（1）	消毒のみ（1）	45
	八頭町	4	福地・野町	S29.3.1	H4.7.6	370	272	33,955	118	207	33,955	深井戸（1）	消毒のみ（1）	93
	八頭町	5	花原	S32.10.1	S31.5.7	116	93	5,059	15	17	5,059	伏流水（1）	消毒のみ（1）	14
	八頭町	6	池田	S33.12.1	H8.3.27	280	226	26,470	77	84	26,470	浅井戸（1）	消毒のみ（1）	72
	八頭町	7	郡家第一	S57.4.1	H7.3.31	4,370	4,609	595,849	2,327	2,188	595,849	浅井戸（2）	消毒のみ（2）	1,628
	八頭町	8	郡家第二	S59.5.1	H12.3.24	4,000	3,649	305,319	1,332	1,622	305,319	浅井戸（1）	消毒のみ（3）	834
	八頭町	9	大御門	H5.5.1	H3.3.25	1,020	804	96,417	226	544	96,417	浅井戸（1）	消毒のみ（1）	263
	八頭町	10	船岡地区外	S48.9.1	H10.3.26	4,120	3,273	322,708	443	443	322,708	浅井戸（4）	消毒のみ（4）	882
	八頭町	11	隼	S30.12.1	H9.5.1	787	584	60,800	265	483	60,800	浅井戸（1）	消毒のみ（1）	166

市町村名	事業者名	水道統計番号	水事業名	創設給水開始年月日	現事業計画		現在					主な水源（箇所数）	主な浄水方法（箇所数）	1日平均給水量（m <sup>3</sup> /日）
					認可年月日	計画給水人口（人）	現在給水人口（人）	年間給水量（m <sup>3</sup> ）	実績1日最大給水量（m <sup>3</sup> /日）	施設能力（m <sup>3</sup> /日）	年間取水量（m <sup>3</sup> ）			
	八頭町	12	福井	S62.4.1	S60.12.5	210	144	14,318	57	93	14,318	浅井戸（1）	消毒のみ（1）	39
	八頭町	13	日下部	S36.4.1	H4.6.10	420	276	40,045	132	126	40,045	浅井戸（1）	消毒のみ（1）	109
	八頭町	14	八東	S61.4.1	H16.3.31	4,463	3,312	414,888	1,699	1,787	414,888	表流水（2） 浅井戸（3）	消毒のみ（3） 緩速ろ過（1）	1,134
	八頭町	15	用呂	S49.2.2	H18.9.20	190	172	21,527	87	66	21,527	浅井戸（1）	消毒のみ（1）	59
	八頭町	16	島南	S41.4.1	S40.6.29	762	429	54,071	193	225	54,071	表流水（1）	消毒のみ（1）	148
	八頭町	17	日田	S30.12.1	S30.8.6	500	228	28,737	110	225	28,737	表流水（1）	消毒のみ（1）	79
			小計（17事業）			22,280	18,378	2,039,874	7,180	8,277	2,040,194	(26)	(27)	5,573
倉吉市	倉吉市	1	関金	S29.8.1	H15.8.22	4,500	3,424	615,845	2,351	2,820	615,845	伏流水（1） 浅井戸（2） 湧水（3）	消毒のみ（6） 膜ろ過（1）	1,683
	倉吉市	2	久米	S35.4.1	H12.3.24	2,370	1,984	296,247	1,104	1,300	296,247	浅井戸（3） 深井戸（2） 浄水受水（1）	消毒のみ（6）	809
	倉吉市	3	富海	S36.4.1	S61.5.2	220	171	12,900	49	80	12,900	浅井戸（1）	消毒のみ（1）	35
	倉吉市	4	今在家	S43.4.1	H3.12.4	128	90	8,767	54	38	8,767	深井戸（1）	消毒のみ（1）	24
	倉吉市	5	大河内	S39.4.1	H10.10.9	235	131	10,988	71	42	10,988	深井戸（1）	消毒のみ（1）	30
	倉吉市	6	服部	S37.4.1	S36.3.29	420	104	10,156	38	63	10,156	浅井戸（1）	消毒のみ（1）	28
	倉吉市	7	岩倉	H9.4.1	H7.3.31	141	111	10,302	40	87	10,302	浅井戸（1）	消毒のみ（1）	28
			小計（7事業）			8,014	6,015	965,205	3,707	4,430	965,205	(17)	(18)	2,637
三朝町	三朝町	1	中津	S37.10.1	S37.8.2	180	6	297	1	27	9,855	湧水（1）	消毒のみ（1）	1
	三朝町	2	神倉	S31.11.1	S31.7.27	135	72	6,243	22	27	9,855	湧水（1）	消毒のみ（1）	17
	三朝町	3	東小鹿	S33.3.10	S32.8.1	330	106	9,057	29	49	17,885	湧水（1）	消毒のみ（1）	25
	三朝町	4	西小鹿	S52.3.26	S51.7.5	221	142	12,943	39	39	14,045	湧水（1）	消毒のみ（1）	35
	三朝町	5	高橋	S48.1.11	S47.9.1	187	65	9,061	28	28	10,220	湧水（1）	消毒のみ（1）	25
	三朝町	6	坂本	S58.5.21	S56.12.8	317	202	16,640	71	128	46,720	湧水（1）	消毒のみ（1）	45
	三朝町	7	小河内	H6.4.1	H5.3.11	155	115	10,291	40	80	29,200	湧水（1）	消毒のみ（1）	28
	三朝町	8	下谷・福田	S36.12.1	H15.9.9	103	103	11,182	38	38	13,870	湧水（1）	消毒のみ（1）	31
	三朝町	9	湯谷	S36.1.6	S35.8.13	200	83	8,595	30	30	10,950	湧水（1）	消毒のみ（1）	23
	三朝町	10	助谷	S46.1.1	S45.8.7	183	117	11,214	35	27	13,489	湧水（1）	消毒のみ（1）	31
	三朝町	11	久原	S45.3.26	S44.9.29	160	76	6,945	24	24	8,760	湧水（1）	消毒のみ（1）	19
	三朝町	12	曹源寺	S35.2.11	S34.8.4	220	127	11,163	34	24	12,045	湧水（1）	消毒のみ（1）	31
	三朝町	13	木地山	S36.12.1	S55.10.20	143	45	3,974	17	29	10,585	湧水（1）	消毒のみ（1）	11
	三朝町	14	加谷	S36.1.6	S35.8.13	200	100	6,966	27	30	10,950	湧水（1）	消毒のみ（1）	19
	三朝町	15	穴鴨	S33.3.7	S58.5.16	265	188	18,443	71	87	23,075	湧水（1）	消毒のみ（1）	50
	三朝町	16	田代	S42.12.13	S42.6.21	120	11	1,515	6	18	6,570	湧水（1）	消毒のみ（1）	4
	三朝町	17	下畑	S36.9.29	S36.8.22	200	32	3,035	13	30	10,950	湧水（1）	消毒のみ（1）	8
	三朝町	18	下西谷	S37.12.19	S37.8.2	200	78	6,292	22	30	10,950	湧水（1）	消毒のみ（1）	17
			小計（18事業）			3,519	1,668	153,856	547	745	269,974	(18)	(18)	420

市町村名	事業者名	水道統計番号	水事業名	創設給水開始年月日	現事業計画		現在					主な水源（箇所数）	主な浄水方法（箇所数）	1日平均給水量（m <sup>3</sup> /日）
					認可年月日	計画給水人口（人）	現在給水人口（人）	年間給水量（m <sup>3</sup> ）	実績1日最大給水量（m <sup>3</sup> /日）	施設能力（m <sup>3</sup> /日）	年間取水量（m <sup>3</sup> ）			
湯梨浜町	湯梨浜町	1	浜地区	S33. 3. 1	S33. 3. 1	180	128	13, 385	40	50	13, 385	浅井戸（1）	消毒のみ（1）	37
	湯梨浜町	2	泊	S33. 3. 1	H14. 3. 13	2, 316	1, 926	207, 256	767	1, 190	207, 256	深井戸（4）	消毒のみ（2）	566
	湯梨浜町	3	原地区	S57. 2. 1	H7. 3. 22	330	221	37, 960	198	394	37, 960	深井戸（2）	消毒のみ（2）	104
	湯梨浜町	4	宇谷地区	S37. 12. 1	H15. 6. 24	700	583	72, 134	236	295	72, 134	浅井戸（1）	消毒のみ（1）	197
	湯梨浜町	5	白石地区	S41. 3. 1	H16. 12. 17	150	75	9, 610	41	70	9, 610	深井戸（1） 湧水（1）	消毒のみ（1） 緩速ろ過（1）	26
	湯梨浜町	6	羽衣石地区	H9. 1. 27	H7. 1. 30	143	87	10, 790	46	92	10, 790	深井戸（1）	消毒のみ（1）	29
			小計（6事業）			3, 819	3, 020	351, 135	1, 328	2, 091	351, 135	(11)	(9)	959
大山町	大山町	1	佐摩地区	S35. 3. 1	S34. 8. 4	400	130	17, 427	57	60	17, 427	深井戸（1）	消毒のみ（1）	48
	大山町	2	豊房地区	S36. 11. 1	H16. 2. 3	290	256	33, 390	162	145	33, 390	深井戸（1）	消毒のみ（1）	91
	大山町	4	赤松地区	S33. 3. 1	H2. 8. 22	320	235	35, 542	268	169	35, 542	深井戸（1）	消毒のみ（1）	97
	大山町	5	前地区	S62. 3. 1	S61. 5. 2	140	70	5, 930	26	145	5, 930	深井戸（1）	消毒のみ（1）	16
	大山町	6	今在家地区	S33. 4. 1	S57. 2. 25	190	164	21, 353	130	113	21, 353	深井戸（1）	消毒のみ（1）	58
	大山町	7	押平地区	S41. 3. 31	H23. 6. 15	945	795	87, 770	292	432	87, 770	深井戸（1）	消毒のみ（1）	240
	大山町	8	庄内地区	H7. 1. 4	H5. 9. 17	1, 336	992	82, 495	270	888	82, 495	深井戸（1）	消毒のみ（1）	225
	大山町	9	名和地区	S42. 3. 25	H9. 3. 31	2, 721	2, 424	269, 882	910	1, 040	269, 882	深井戸（2）	消毒のみ（2）	737
	大山町	10	東坪地区	H9. 7. 1	H8. 3. 27	993	722	34, 733	123	397	34, 733	深井戸（1）	消毒のみ（1）	95
	大山町	11	豊成地区	H12. 3. 21	H10. 3. 26	720	515	24, 492	92	250	24, 492	深井戸（1）	消毒のみ（1）	67
			小計（10事業）			8, 055	6, 303	613, 014	2, 330	3, 639	613, 014	(11)	(11)	1, 675
南部町	南部町	1	池野鶴田	S46. 4. 1	H13. 3. 30	250	180	18, 064	63	104	18, 064	深井戸（1）	消毒のみ（1）	49
	南部町	2	東上	S37. 2. 1	H15. 6. 12	167	135	12, 568	44	57	13, 158	深井戸（1）	消毒のみ（1）	34
	南部町	3	東長田	S63. 12. 1	S62. 11. 4	220	169	14, 771	51	100	14, 771	深井戸（1）	消毒のみ（1）	40
	南部町	4	上長田	H3. 8. 1	H1. 5. 15	187	116	11, 486	40	72	11, 486	深井戸（1）	消毒のみ（2）	31
	南部町	5	八金	H6. 8. 1	H5. 3. 4	125	73	4, 241	15	64	4, 241	深井戸（1）	消毒のみ（1）	12
	南部町	6	入蔵	H8. 1. 1	H7. 3. 29	110	69	5, 599	19	68	5, 599	深井戸（1）	消毒のみ（1）	15
			小計（6事業）			1, 059	742	66, 729	232	465	67, 319	(6)	(7)	182
伯耆町	伯耆町	1	八郷地区	S44. 7. 1	H16. 3. 31	3, 123	1, 706	240, 481	900	1, 856	240, 571	伏流水（1） 深井戸（2）	消毒のみ（3）	657
	伯耆町	2	溝口地区	S41. 4. 1	H16. 12. 10	4, 426	3, 972	423, 142	1, 500	2, 093	423, 142	深井戸（10）	消毒のみ（10）	1, 156
	伯耆町	3	榊水地区	S41. 4. 1	S59. 12. 28	2, 400	43	16, 463	90	1, 176	16, 463	深井戸（2）	消毒のみ（2）	45
	伯耆町	4	上野地区	S28. 10. 1	S54. 5. 31	104	82	5, 087	21	30	5, 095	深井戸（1）	消毒のみ（1）	14
	伯耆町	5	金屋谷地区	S41. 11. 1	H11. 3. 30	198	173	16, 258	70	79	16, 258	深井戸（1）	消毒のみ（1）	44
	伯耆町	6	岩立地区	S33. 10. 1	H12. 4. 10	130	115	9, 382	40	55	9, 382	深井戸（1）	消毒のみ（1）	26
	伯耆町	7	大内地区	S33. 10. 1	H8. 2. 16	105	64	3, 279	23	37	3, 279	伏流水（1）	消毒のみ（1）	9
	伯耆町	8	藍野地区	H24. 4. 1	H23. 3. 24	109	115	28, 980	52	37	28, 980	深井戸（1）	消毒のみ（2）	79
			小計（8事業）			10, 595	6, 270	743, 072	2, 696	5, 363	743, 170	(20)	(19)	2, 030

市町村名	事業者名	水道統計番号	水事業名	創設給水開始年月日	現事業計画		現在					主な水源（箇所数）	主な浄水方法（箇所数）	1日平均給水量（m <sup>3</sup> /日）
					認可年月日	計画給水人口（人）	現在給水人口（人）	年間給水量（m <sup>3</sup> ）	実績1日最大給水量（m <sup>3</sup> /日）	施設能力（m <sup>3</sup> /日）	年間取水量（m <sup>3</sup> ）			
日南町	日南町	1	多里	S35.10.1	H20.3.26	622	536	80,663	174	259	85,905	表流水（2）	急速ろ過（1） 活性炭（1）	220
	日南町	2	日野上	S34.4.1	H12.1.19	670	501	46,337	155	218	46,337	深井戸（1）	消毒のみ（1）	127
	日南町	3	笠木	H7.4.1	H5.3.31	310	175	14,280	43	178	14,280	深井戸（1）	消毒のみ（1）	39
	日南町	4	茶屋	S40.4.1	H14.6.25	420	276	28,879	87	146	28,879	深井戸（1）	消毒のみ（1）	79
	日南町	5	生山	S40.4.1	S49.9.20	1,870	864	150,927	475	412	151,927	伏流水（1）	急速ろ過（1）	412
	日南町	6	花口	H8.4.1	H6.6.21	228	156	12,116	33	124	12,116	深井戸（1）	消毒のみ（1）	33
	日南町	7	石見	S36.4.1	H8.3.29	980	476	55,411	156	271	55,411	浅井戸（1） 深井戸（1）	消毒のみ（1）	151
	日南町	8	中石見	S52.4.1	S51.7.7	260	141	11,490	31	42	11,490	浅井戸（1）	消毒のみ（1）	31
	日南町	9	下石見	H8.4.1	H5.6.7	422	345	37,295	109	223	37,295	浅井戸（1）	消毒のみ（1）	102
	日南町	10	福栄	S39.4.1	H8.3.22	388	227	20,907	58	150	20,907	深井戸（1）	消毒のみ（1）	57
	日南町	11	猪子原	S38.4.1	H7.8.8	102	22	2,033	4	15	2,033	深井戸（1）	消毒のみ（1）	6
	日南町	12	白谷	H14.6.1	H12.8.22	170	113	8,251	23	51	8,251	深井戸（1）	消毒のみ（1）	23
小計（12事業）						6,442	3,832	468,589	1,348	2,089	474,831	(14)	(13)	1,280
日野町	日野町	1	根雨地区	S34.3.20	H11.9.20	1,750	1,336	267,256	1,069	1,530	268,786	伏流水（1）	急速ろ過（1）	730
	日野町	2	黒坂	S30.9.1	H19.10.3	816	695	87,472	254	340	87,812	伏流水（1） 深井戸（1）	消毒のみ（1） 急速ろ過（1）	239
	日野町	3	下榎	S37.2.25	H15.12.22	430	347	42,360	127	188	42,548	深井戸（2）	消毒のみ（1）	116
	日野町	4	下黒坂	S46.3.25	H13.11.20	101	70	7,571	22	30	7,601	深井戸（1）	消毒のみ（1）	21
	日野町	5	板井原	S39.12.25	H15.4.24	105	63	4,095	11	59	4,154	深井戸（1）	消毒のみ（1）	11
	日野町	6	上菅	S33.6.30	H17.5.18	161	102	8,222	24	48	8,270	深井戸（1）	消毒のみ（1）	22
	日野町	7	安原地区	S34.1.25	H8.3.28	101	62	4,029	26	47	4,076	深井戸（1）	消毒のみ（1）	11
	日野町	8	金持地区	H14.2.1	H13.4.11	150	95	4,210	11	45	4,210	深井戸（1）	消毒のみ（1）	12
小計（8事業）						3,614	2,770	425,215	1,544	2,287	427,457	(10)	(9)	1,162
江府町	江府町	1	江尾地区	S32.8.1	H16.3.5	1,490	1,239	194,996	620	625	194,996	深井戸（2）	消毒のみ（1）	533
	江府町	2	貝田地区	S27.12.1	H7.7.17	212	177	17,166	82	131	17,166	伏流水（1）	消毒のみ（1）	47
	江府町	3	御机地区	S36.8.1	H16.3.31	146	135	16,835	59	44	16,835	深井戸（1）	消毒のみ（1）	46
	江府町	4	米沢地区	H8.7.3	H6.6.21	521	370	42,064	203	358	42,064	湧水（2）	消毒のみ（3）	115
	江府町	5	大河原地区	S49.6.1	H13.5.29	120	80	7,713	27	40	7,713	深井戸（1）	消毒のみ（1）	21
	江府町	6	第二共同	S54.6.1	H14.5.30	360	300	32,769	120	139	32,769	深井戸（1）	消毒のみ（1）	90
	江府町	7	下蚊屋地区	S52.5.1	H14.5.30	125	114	16,815	53	38	16,845	深井戸（1）	消毒のみ（1）	46
	江府町	8	吉原地区	S56.3.1	H15.4.14	103	57	4,363	15	31	4,363	深井戸（1）	消毒のみ（1）	12
	江府町	9	川筋地区	S57.6.1	H8.3.25	758	602	81,424	278	408	81,424	伏流水（1） 深井戸（1）	消毒のみ（2）	222
	江府町	10	柿原地区	S59.4.1	H21.11.12	110	97	7,040	25	33	7,040	深井戸（1）	消毒のみ（1）	19
小計（10事業）						3,945	3,171	421,185	1,482	1,847	421,215	(13)	(13)	1,151
合計		196事業				128,350	90,473	10,703,605	38,998	56,677	10,918,531	(282)	(268)	29,245

2 簡易水道（その2）

水道統計番号	市町村名	水道事業名	計画給水人口 (人)	給水区域内人口 (人)	現在給水人口 (人)	計画1日最大給水量 (m³)	計画1日最大取水量 (m³)	年間取水量 (m³)	年間取水内訳						年間給水量 (m³)	年間給水量内訳				有効率 (%)	有収率 (%)	実績1日最大給水量 (m³)	実績1日平均給水量 (m³)	10m3当使用料 (円)
									自流 (m³)	伏流水 (m³)	浅井戸 (m³)	深井戸 (m³)	浄水受水 (m³)	湧水 (m³)		有収水量		無収水量 (m³)	無効水量 (m³)					
																生活用(m³)	その他(m³)							
1	鳥取市	円通寺	438	381	381	135	135	34,843	0	0	34,843	0	0	0	34,843	31,568	0	1,344	1,931	94.5	90.6	117	95	431
2	鳥取市	野坂	368	283	283	125	125	29,397	0	0	29,397	0	0	0	29,397	26,634	0	1,134	1,629	94.5	90.6	99	80	1,113
3	鳥取市	明豊	762	762	762	312	320	73,312	0	0	53,453	19,859	0	0	71,507	64,786	0	2,757	3,964	94.5	90.6	240	195	1,501
4	鳥取市	百谷安畑	103	86	86	31	34	9,996	0	0	0	9,996	0	0	9,087	8,233	0	350	504	94.5	90.6	30	25	1,501
5	鳥取市	矢幡	200	51	51	21	21	5,162	0	0	0	0	0	5,162	5,162	4,677	0	199	286	94.5	90.6	17	14	1,501
6	鳥取市	河内小原	265	265	265	122	135	26,819	0	0	26,819	0	0	0	24,381	22,090	0	940	1,351	94.5	90.6	82	67	431
7	鳥取市	宍富	101	71	71	51	56	7,653	3,826	0	3,827	0	0	0	6,957	6,303	0	268	386	94.5	90.6	23	19	1,223
8	鳥取市	岩坪	360	267	267	180	180	18,444	0	0	0	18,444	0	0	18,444	16,711	0	711	1,022	94.5	90.6	62	50	1,501
9	鳥取市	上砂見	368	219	219	186	186	15,183	0	0	0	15,183	0	0	15,183	13,757	0	585	841	94.5	90.6	51	41	1,501
10	鳥取市	細見	164	139	139	73	81	16,138	0	0	0	16,138	0	0	14,671	13,292	0	566	813	94.5	90.6	49	40	1,501
11	鳥取市	高路	208	159	159	86	95	14,831	0	0	0	14,831	0	0	13,483	12,216	0	520	747	94.5	90.6	45	37	1,501
12	鳥取市	神戸	416	371	371	227	227	27,287	0	0	0	27,287	0	0	27,287	24,723	0	1,052	1,512	94.5	90.6	92	75	1,501
13	鳥取市	明治	570	461	461	288	317	47,190	0	0	47,190	0	0	0	42,900	38,868	0	1,654	2,378	94.5	90.6	144	117	1,501
14	鳥取市	高岡	520	484	484	164	164	36,975	0	0	0	36,975	0	0	35,866	34,040	0	1,362	464	98.7	94.9	107	98	1,753
15	鳥取市	国府	3,062	2,736	2,736	1,309	1,550	312,517	0	260,091	0	52,426	0	0	301,769	277,491	0	7,260	17,018	94.4	92.0	1,054	825	1,753
16	鳥取市	益岡	220	197	197	115	115	18,176	0	0	0	18,176	0	0	17,631	16,814	0	673	144	99.2	95.4	52	48	1,753
17	鳥取市	神垣	213	157	157	120	120	16,111	0	0	0	16,111	0	0	15,628	14,754	0	590	284	98.2	94.4	48	43	1,753
18	鳥取市	雨滝	101	37	37	57	57	4,171	0	0	0	4,171	0	0	4,046	3,822	0	153	71	98.2	94.5	11	11	1,753
19	鳥取市	大石	101	42	42	43	43	3,691	0	0	0	3,691	0	0	3,580	3,379	0	135	66	98.2	94.4	9	10	1,753
20	鳥取市	栃本	139	49	49	71	71	6,422	0	0	0	6,422	0	0	6,229	5,908	0	236	85	98.6	94.8	16	17	1,753
21	鳥取市	楠城	115	56	56	50	55	5,315	0	0	0	5,315	0	0	5,156	4,938	0	198	20	99.6	95.8	14	14	1,753
22	鳥取市	石井谷	200	14	14	30	30	871	0	871	0	0	0	0	845	716	0	29	100	88.2	84.7	3	2	246
23	鳥取市	上地	560	115	115	84	84	8,533	0	8,533	0	0	0	0	8,277	7,073	0	283	921	88.9	85.5	28	23	246
24	鳥取市	荒舟	155	62	62	23	23	4,236	0	4,236	0	0	0	0	4,109	3,695	0	148	266	93.5	89.9	12	11	246
25	鳥取市	蔵見上野	670	436	436	201	201	34,056	0	0	0	34,056	0	0	34,056	33,744	58	244	10	100.0	99.3	115	93	1,848
26	鳥取市	福部中央	2,559	2,151	2,151	1,019	1,019	190,960	0	0	0	190,960	0	0	190,960	157,110	32,394	931	525	99.7	99.2	653	522	1,848
27	鳥取市	湯山	555	535	535	1,877	1,877	146,643	0	0	0	146,643	0	0	146,643	48,315	96,018	2,250	60	100.0	98.4	502	401	1,848
28	鳥取市	用瀬	3,000	925	925	450	450	142,384	0	142,384	0	0	0	0	142,384	128,145	0	2,847	11,392	92.0	90.0	428	389	575
29	鳥取市	大村	1,200	1,153	1,153	673	673	155,255	0	51,752	103,503	0	0	0	155,255	129,018	18,475	0	7,762	95.0	95.0	650	424	1,020
30	鳥取市	社	873	617	617	175	175	42,986	0	0	0	42,986	0	0	39,079	34,119	0	0	4,960	87.3	87.3	170	107	1,020
31	鳥取市	社中央	445	342	342	152	168	51,129	51,129	0	0	0	0	0	46,480	42,760	0	0	3,720	92.0	92.0	151	127	1,323
32	鳥取市	上安蔵	187	126	126	37	37	13,540	0	13,540	0	0	0	0	13,540	12,480	0	0	1,060	92.2	92.2	36	37	830
33	鳥取市	屋住	188	114	114	38	38	10,560	0	0	10,560	0	0	0	10,560	9,715	0	0	845	92.0	92.0	37	29	1,750
34	鳥取市	江波	125	77	77	37	41	13,590	13,590	0	0	0	0	0	13,590	12,503	0	0	1,087	92.0	92.0	36	37	750
35	鳥取市	口佐治	780	677	677	252	252	60,257	0	0	0	60,257	0	0	60,257	51,934	0	2,071	6,252	89.6	86.2	196	165	1,890
36	鳥取市	中佐治	855	532	532	501	501	47,617	0	0	0	0	0	47,617	47,617	34,463	0	660	12,494	73.8	72.4	152	130	1,286
37	鳥取市	西加茂	131	99	99	33	33	10,591	0	0	10,591	0	0	0	10,591	6,917	0	174	3,500	67.0	65.3	32	29	1,753
38	鳥取市	津無	400	137	137	60	60	18,177	0	0	0	0	0	18,177	18,177	15,813	0	0	2,364	87.0	87.0	54	50	796
39	鳥取市	津野	171	128	128	91	91	18,268	0	0	0	0	0	18,268	18,268	12,195	0	2,042	4,031	77.9	66.8	64	50	1,223
40	鳥取市	大水	146	73	73	46	46	14,271	0	0	0	0	0	14,271	14,271	12,843	0	0	1,428	90.0	90.0	44	39	1,582
41	鳥取市	畑	146	91	91	65	65	19,217	0	0	0	0	0	19,217	19,217	16,718	0	0	2,499	87.0	87.0	63	53	1,455
42	鳥取市	つく谷	245	118	118	105	105	30,660	0	0	0	0	0	30,660	30,660	26,061	0	0	4,599	85.0	85.0	91	84	935
43	鳥取市	余戸	300	95	95	45	45	14,618	0	0	0	0	0	14,618	14,618	11,694	0	0	2,924	80.0	80.0	44	40	912
44	鳥取市	河本	200	66	66	30	30	9,526	0	0	0	0	0	9,526	9,526	8,192	0	0	1,334	86.0	86.0	29	26	2,182
45	鳥取市	尾際	130	105	105	53	59	9,640	0	0	0	9,640	0	0	8,764	8,452	0	202	110	98.7	96.4	34	24	1,286
46	鳥取市	第1	731	580	580	273	273	55,748	0	0	0	55,748	0	0	55,748	52,961	0	279	2,508	95.5	95.0	210	152	1,454
47	鳥取市	第2	270	200	200	41	41	13,411	0	0	0	13,411	0	0	13,411	12,743	0	65	603	95.5	95.0	40	37	1,454
48	鳥取市	第3	2,310	1,562	1,562	642	642	189,681	0	0	0	189,681	0	0	189,681	162,340	17,857	948	8,536	95.5	95.0	635	518	1,454
49	鳥取市	第4	2,860	1,421	1,421	541	541	188,780	0	0	0	188,780	0	0	188,751	135,893	33,980	1,888	16,990	91.0	90.0	525	516	1,454

水道統計番号	市町村名	水道事業名	計画給水人口 (人)	給水区域内人口 (人)	現在給水人口 (人)	計画1日最大給水量 (m³)	計画1日最大取水量 (m³)	年間取水量 (m³)	年間取水内訳						年間給水量 (m³)	年間給水量内訳				有効率 (%)	有収率 (%)	実績1日最大給水量 (m³)	実績1日平均給水量 (m³)	10m3当使用料 (円)
									自流 (m³)	伏流水 (m³)	浅井戸 (m³)	深井戸 (m³)	浄水受水 (m³)	湧水 (m³)		有収水量		無収水量 (m³)	無効水量 (m³)					
																生活用(m³)	その他(m³)							
50	鳥取市	第5	3,719	3,554	3,554	2,051	2,051	487,110	0	0	324,740	162,370	0	0	487,110	351,566	52,735	48,711	34,098	93.0	83.0	2,015	1,331	1,454
51	鳥取市	第6	2,135	1,834	1,834	855	878	235,957	0	0	160,360	0	0	75,597	229,085	189,872	20,886	2,291	16,036	93.0	92.0	840	626	1,454
52	鳥取市	鹿野地区	1,980	1,526	1,526	730	730	134,990	0	134,990	0	0	0	134,990	97,192	1,890	6,210	29,698	78.0	73.4	540	369	1,496	
53	鳥取市	今市勝谷	2,190	1,714	1,714	1,669	1,669	246,216	0	0	246,216	0	0	0	246,216	118,183	35,948	35,455	56,630	77.0	62.6	1,231	673	1,496
54	鳥取市	河内上条	140	104	104	42	42	7,540	0	0	7,540	0	0	0	7,540	6,966	0	5	569	92.5	92.4	23	21	1,496
55	鳥取市	河内下条	267	152	152	66	66	13,415	0	0	0	0	13,415	13,415	10,485	0	6	2,924	78.2	78.2	54	37	1,496	
56	鳥取市	小畑地区	136	98	98	21	21	7,671	0	7,671	0	0	0	7,671	7,440	0	3	228	97.0	97.0	20	21	1,496	
57	鳥取市	小別所地区	420	171	171	63	63	20,081	0	0	0	0	20,081	20,081	19,619	0	0	462	97.7	97.7	59	55	500	
58	鳥取市	勝部	810	557	557	286	315	45,786	45,786	0	0	0	0	45,786	38,488	0	290	7,008	84.7	84.1	157	125	1,522	
59	鳥取市	長和瀬	368	256	256	216	216	26,893	0	0	0	26,893	0	26,893	25,808	0	209	876	96.7	96.0	83	73	1,485	
60	鳥取市	蔵内	224	167	167	168	168	22,841	0	0	0	0	22,841	20,765	15,963	0	422	4,380	78.9	76.9	72	57	1,223	
61	鳥取市	八葉寺	210	96	96	32	32	8,052	0	0	0	0	8,052	8,052	6,442	0	322	1,288	84.0	80.0	29	22	1,197	
62	鳥取市	早牛	260	165	165	157	173	18,324	18,324	0	0	0	0	18,324	14,822	0	85	1,752	89.5	89.0	72	46	1,323	
	小計		42,045	30,218	30,218	17,696	18,111	3,519,714	132,655	624,068	1,059,039	1,386,450	0	317,502	3,472,805	2,736,462	310,241	131,757	294,345	91.5	87.7	12,591	9,489	
1	岩美町	岩井	1,054	1,023	1,023	738	738	140,460	2,134	0	138,326	0	0	125,981	125,677	0	0	304	99.8	99.8	527	344	1,900	
2	岩美町	長谷	296	219	219	111	111	20,442	20,442	0	0	0	0	14,854	14,797	0	0	57	99.6	99.6	86	41	1,900	
3	岩美町	衛生地区・白地	913	771	771	301	301	52,800	0	0	0	52,800	0	43,032	43,011	0	0	21	100.0	100.0	195	118	1,900	
5	岩美町	小田地区	471	397	397	235	235	48,194	0	0	34,053	14,141	0	0	35,652	35,606	0	0	46	99.9	99.9	186	97	1,900
	小計		2,734	2,410	2,410	1,385	1,385	261,896	22,576	0	172,379	66,941	0	0	219,519	219,091	0	0	428	99.8	99.8	994	600	
1	若桜町	若桜地区	3,700	2,136	2,136	2,425	2,525	442,437	219,000	104,500	118,937	0	0	442,437	265,836	0	0	176,601	60.1	60.1	1,680	1,209	1,260	
2	若桜町	吉川地区	265	202	202	86	86	25,309	0	0	0	25,309	0	25,309	23,067	0	0	2,242	91.1	91.1	86	69	1,925	
3	若桜町	中原地区	560	113	113	79	79	14,957	14,957	0	0	0	0	14,957	13,617	0	0	1,340	91.0	91.0	79	41	895	
4	若桜町	つく米地区	770	114	114	116	116	18,066	0	0	0	0	18,066	18,066	15,591	0	0	2,475	86.3	86.3	54	49	1,215	
5	若桜町	小船地区	320	123	123	63	63	14,756	0	14,756	0	0	0	14,756	12,742	0	0	2,014	86.4	86.4	62	40	895	
6	若桜町	諸鹿地区	285	50	50	57	57	4,686	4,686	0	0	0	0	4,686	4,033	0	0	653	86.1	86.1	46	13	895	
7	若桜町	湖見地区	114	41	41	28	28	4,833	4,833	0	0	0	0	4,833	3,799	0	0	1,034	78.6	78.6	28	13	895	
8	若桜町	栃原地区	101	54	54	30	30	4,829	0	0	4,829	0	0	4,829	4,530	0	0	299	93.8	93.8	30	13	3,690	
9	若桜町	岩屋堂地区	190	61	61	40	40	5,900	0	5,900	0	0	0	5,900	4,916	0	0	984	83.3	83.3	40	16	1,115	
10	若桜町	糸白見地区	268	117	117	90	90	8,045	0	8,045	0	0	0	8,045	7,441	0	0	604	92.5	92.5	34	22	1,210	
11	若桜町	屋堂羅地区	200	114	114	50	50	10,642	0	0	0	10,642	0	10,642	8,631	0	0	2,011	81.1	81.1	50	29	3,145	
12	若桜町	赤松地区	238	145	145	164	164	7,765	0	0	0	7,765	0	7,765	7,392	0	0	373	95.2	95.2	29	21	3,265	
13	若桜町	大野地区	136	83	83	54	54	7,006	0	0	7,006	0	0	7,006	5,919	0	0	1,087	84.5	84.5	40	19	3,615	
	小計		7,147	3,353	3,353	3,282	3,382	569,231	243,476	133,201	130,772	43,716	0	18,066	569,231	377,514	0	0	191,717	66.3	66.3	2,258	1,555	

水道統計 番号	市町村名	水道事業 名	計画給水 人口 (人)	給水区域 内人口 (人)	現在給水 人口 (人)	計画1日 最大給水 量 (m <sup>3</sup> )	計画1日 最大取水 量 (m <sup>3</sup> )	年間 取水量 (m <sup>3</sup> )	年間取水内訳						年間 給水量 (m <sup>3</sup> )	年間給水量内訳				有効率 (%)	有収率 (%)	実績1日最 大給水量 (m <sup>3</sup> )	実績1日平 均給水量 (m <sup>3</sup> )	10m3当 使用料 (円)
									自流 (m <sup>3</sup> )	伏流水 (m <sup>3</sup> )	浅井戸 (m <sup>3</sup> )	深井戸 (m <sup>3</sup> )	浄水受水 (m <sup>3</sup> )	湧水 (m <sup>3</sup> )		有収水量		無収水量 (m <sup>3</sup> )	無効水量 (m <sup>3</sup> )					
																生活用(m <sup>3</sup> )	その他(m <sup>3</sup> )							
1	智頭町	山郷	1,600	587	587	240	240	63,423	63,423	0	0	0	0	63,423	50,104	0	159	13,160	79.3	79.0	226	173	850	
2	智頭町	芦津	400	252	252	100	100	25,589	0	25,589	0	0	0	25,589	17,912	0	64	7,613	70.2	70.0	98	70	420	
3	智頭町	市瀬	220	93	93	198	198	5,241	0	0	5,241	0	0	5,241	3,721	0	13	1,507	71.2	71.0	21	14	690	
4	智頭町	南方	369	144	144	55	55	12,339	0	12,339	0	0	0	12,339	10,488	0	31	1,820	85.3	85.0	49	34	735	
5	智頭町	惣地	370	150	150	56	56	9,363	0	0	0	0	9,363	9,363	6,554	0	23	2,786	70.2	70.0	37	26	1,050	
7	智頭町	見穂	180	86	86	27	27	5,604	0	5,604	0	0	0	5,604	4,203	0	14	1,387	75.2	75.0	23	15	3,150	
8	智頭町	大屋	250	120	120	38	38	7,938	7,938	0	0	0	0	7,938	5,874	0	20	2,044	74.3	74.0	32	22	1,050	
9	智頭町	野原	250	101	101	30	30	6,755	0	0	0	0	6,755	6,755	5,066	0	17	1,672	75.2	75.0	27	18	1,575	
10	智頭町	毛谷	220	110	110	33	33	6,529	6,529	0	0	0	0	6,529	4,897	0	16	1,616	75.2	75.0	26	18	1,045	
11	智頭町	篠坂	110	49	49	17	17	3,657	0	3,657	0	0	0	3,657	2,743	0	9	905	75.3	75.0	15	10	2,100	
12	智頭町	郷原	347	198	198	109	109	15,665	0	0	15,665	0	0	15,665	11,732	0	39	3,894	75.1	74.9	80	43	714	
13	智頭町	浅見	169	119	119	49	49	10,895	0	0	10,895	0	0	10,895	6,537	0	27	4,331	60.2	60.0	43	30	420	
14	智頭町	大呂	222	117	117	44	44	7,765	0	0	7,765	0	0	7,765	5,824	0	19	1,922	75.2	75.0	31	21	1,050	
15	智頭町	山ノ上	135	87	87	27	27	6,384	0	0	6,384	0	0	6,384	4,788	0	16	1,580	75.3	75.0	25	17	1,260	
16	智頭町	波多	240	110	110	36	36	7,029	7,029	0	0	0	0	7,029	5,342	0	18	1,669	76.3	76.0	28	19	1,000	
		小計	5,082	2,323	2,323	1,059	1,059	194,176	84,919	47,189	45,950	0	0	16,118	194,176	145,785	0	485	47,906	75.3	75.1	761	531	
1	八頭町	明辺	280	19	19	42	42	1,527	0	0	0	0	1,527	1,527	1,114	0	45	368	75.9	73.0	19	4	300	
2	八頭町	山志谷	101	18	18	15	15	1,648	1,648	0	0	0	0	1,648	864	0	222	562	65.9	52.4	11	5	120	
3	八頭町	落岩・麻生	291	270	270	110	110	16,856	0	0	16,856	0	0	16,536	15,594	0	380	562	96.6	94.3	69	45	120	
4	八頭町	福地・野町	370	272	272	207	207	33,955	0	0	0	33,955	0	33,955	22,856	0	550	10,549	68.9	67.3	118	93	1,200	
5	八頭町	花原	116	93	93	17	17	5,059	0	5,059	0	0	0	5,059	4,258	0	110	691	86.3	84.2	15	16	300	
6	八頭町	池田	280	226	226	84	84	26,470	0	0	26,470	0	0	26,470	25,368	0	200	902	96.6	95.8	77	72	450	
7	八頭町	郡家第1	4,370	4,609	4,609	2,188	2,188	595,849	0	0	595,849	0	0	595,849	514,751	0	4,560	76,538	87.2	86.4	2,327	1,628	1,200	
8	八頭町	郡家第2	4,000	3,649	3,649	1,332	1,622	305,319	0	0	305,319	0	0	305,319	213,749	0	7,800	83,770	72.6	70.0	1,332	834	1,200	
9	八頭町	大御門	1,020	804	804	544	544	96,417	0	0	96,417	0	0	96,417	65,655	0	760	30,002	68.9	68.1	226	263	1,200	
10	八頭町	船岡地区外	4,120	3,273	3,273	1,328	1,328	322,708	0	0	322,708	0	0	322,708	255,198	0	4,195	63,315	80.4	79.1	443	882	1,200	
11	八頭町	隼地区	787	3,273	584	483	483	60,800	0	0	60,800	0	0	60,800	46,984	0	1,733	12,083	80.1	77.3	265	166	1,200	
12	八頭町	福井	210	144	144	93	93	14,318	0	0	14,318	0	0	14,318	13,782	0	80	456	96.8	96.3	57	39	1,200	
13	八頭町	日下部	420	276	276	126	126	40,045	0	0	40,045	0	0	40,045	21,874	0	482	17,689	55.8	54.6	132	109	1,200	
14	八頭町	八東	4,463	3,312	3,312	1,749	1,876	414,888	147,635	0	267,253	0	0	414,888	289,195	0	5,457	120,236	71.0	69.7	1,699	1,134	1,200	
15	八頭町	用呂	190	172	172	66	66	21,527	0	0	21,527	0	0	21,527	12,568	0	544	8,415	60.9	58.4	87	59	1,200	
16	八頭町	島・南	762	429	429	225	225	54,071	54,071	0	0	0	0	54,071	37,030	0	8,464	8,577	84.1	68.5	193	148	360	
17	八頭町	日田	500	228	228	225	225	28,737	28,737	0	0	0	0	28,737	22,587	0	332	5,818	79.8	78.6	110	79	2,000	
		小計	22,280	21,067	18,378	8,834	9,251	2,040,194	232,091	5,059	1,767,562	33,955	0	1,527	2,039,874	1,563,427	0	35,914	440,533	78.4	76.6	7,180	5,573	



水道統計番号	市町村名	水道事業名	計画給水人口 (人)	給水区域内人口 (人)	現在給水人口 (人)	計画1日最大給水量 (m <sup>3</sup> )	計画1日最大取水量 (m <sup>3</sup> )	年間取水量 (m <sup>3</sup> )	年間取水内訳						年間給水量 (m <sup>3</sup> )	年間給水量内訳				有効率 (%)	有収率 (%)	実績1日最大給水量 (m <sup>3</sup> )	実績1日平均給水量 (m <sup>3</sup> )	10m3当使用料 (円)
									自流 (m <sup>3</sup> )	伏流水 (m <sup>3</sup> )	浅井戸 (m <sup>3</sup> )	深井戸 (m <sup>3</sup> )	浄水受水 (m <sup>3</sup> )	湧水 (m <sup>3</sup> )		有収水量		無収水量 (m <sup>3</sup> )	無効水量 (m <sup>3</sup> )					
																生活用(m <sup>3</sup> )	その他(m <sup>3</sup> )							
1	倉吉市	関金	4,500	3,537	3,424	2,820	2,820	615,845	0	8,667	59,791	0	0	547,387	615,845	398,009	0	123	217,713	64.6	64.6	2,351	1,683	1,031
2	倉吉市	久米	2,370	2,028	1,984	1,300	1,350	296,247	0	0	240,905	49,715	5,627	0	296,247	186,609	0	59	109,579	63.0	63.0	1,104	809	1,031
3	倉吉市	富海	220	182	171	80	80	12,900	0	0	12,900	0	0	12,900	12,543	0	0	357	97.2	97.2	49	35	1,031	
4	倉吉市	今在家	128	90	90	38	38	8,767	0	0	0	8,767	0	0	8,767	6,487	0	0	2,280	74.0	74.0	54	24	1,031
5	倉吉市	大河内	235	131	131	42	42	10,988	0	0	0	10,988	0	0	10,988	9,907	0	0	1,081	90.2	90.2	71	30	1,031
6	倉吉市	服部	420	104	104	63	63	10,156	0	0	10,156	0	0	10,156	8,604	0	0	1,552	84.7	84.7	38	28	1,031	
7	倉吉市	岩倉	141	114	111	87	87	10,302	0	0	10,302	0	0	10,302	7,975	0	0	2,327	77.4	77.4	40	28	1,031	
		小計	8,014	6,186	6,015	4,430	4,480	965,205	0	8,667	334,054	69,470	5,627	547,387	965,205	630,134	0	182	334,889	65.3	65.3	3,707	2,637	
1	三朝町	中津	180	6	6	27	27	9,855	0	0	0	0	0	9,855	297	284	0	0	13	95.6	95.6	1	1	630
2	三朝町	神倉	135	72	72	27	27	9,855	0	0	0	0	0	9,855	6,243	5,974	0	0	269	95.7	95.7	22	17	630
3	三朝町	東小鹿	330	106	106	49	49	17,885	0	0	0	0	0	17,885	9,057	8,667	0	0	390	95.7	95.7	29	25	630
4	三朝町	西小鹿	221	142	142	39	39	14,045	0	0	0	0	0	14,045	12,943	12,386	0	0	557	95.7	95.7	39	35	630
5	三朝町	高橋	187	65	65	28	28	10,220	0	0	0	0	0	10,220	9,061	8,671	0	0	390	95.7	95.7	28	21	630
6	三朝町	坂本	317	202	202	128	128	46,720	0	0	0	0	0	46,720	16,640	15,923	0	0	717	95.7	95.7	71	45	630
7	三朝町	小河内	155	115	115	80	80	29,200	0	0	0	0	0	29,200	10,291	9,848	0	0	443	95.7	95.7	40	28	630
8	三朝町	下谷・福田	103	103	103	38	38	13,870	0	0	0	0	0	13,870	11,182	10,700	0	0	482	95.7	95.7	38	31	630
9	三朝町	湯谷	200	83	83	30	30	10,950	0	0	0	0	0	10,950	8,595	8,225	0	0	370	95.7	95.7	30	23	630
10	三朝町	助谷	183	117	117	27	27	13,489	0	0	0	0	0	13,489	11,214	10,731	0	0	483	95.7	95.7	35	31	630
11	三朝町	久原	160	76	76	24	24	8,760	0	0	0	0	0	8,760	6,945	6,646	0	0	299	95.7	95.7	24	19	630
12	三朝町	曹源寺	220	127	127	33	33	12,045	0	0	0	0	0	12,045	11,163	10,682	0	0	481	95.7	95.7	34	31	630
13	三朝町	木地山	143	45	45	29	29	10,585	0	0	0	0	0	10,585	3,974	3,803	0	0	171	95.7	95.7	17	11	630
14	三朝町	加谷	200	100	100	30	30	10,950	0	0	0	0	0	10,950	6,966	6,666	0	0	300	95.7	95.7	27	19	630
15	三朝町	穴鴨	265	188	188	87	87	23,075	0	0	0	0	0	23,075	18,443	17,649	0	0	794	95.7	95.7	71	50	630
16	三朝町	田代	120	11	11	18	18	6,570	0	0	0	0	0	6,570	1,515	1,450	0	0	65	95.7	95.7	6	4	630
17	三朝町	下畑	200	32	32	30	30	10,950	0	0	0	0	0	10,950	3,035	2,904	0	0	131	95.7	95.7	13	8	630
18	三朝町	下西谷	200	78	78	30	30	10,950	0	0	0	0	0	10,950	6,292	6,021	0	0	271	95.7	95.7	22	17	630
		小計	3,519	1,668	1,668	754	754	269,974	0	0	0	0	0	269,974	153,856	147,230	0	0	6,626	95.7	95.7	547	420	

水道統計番号	市町村名	水道事業名	計画給水人口 (人)	給水区域内人口 (人)	現在給水人口 (人)	計画1日最大給水量 (m <sup>3</sup> )	計画1日最大取水量 (m <sup>3</sup> )	年間取水量 (m <sup>3</sup> )	年間取水内訳						年間給水量 (m <sup>3</sup> )	年間給水量内訳				有効率 (%)	有収率 (%)	実績1日最大給水量 (m <sup>3</sup> )	実績1日平均給水量 (m <sup>3</sup> )	10m <sup>3</sup> 当使用料 (円)
									自流 (m <sup>3</sup> )	伏流水 (m <sup>3</sup> )	浅井戸 (m <sup>3</sup> )	深井戸 (m <sup>3</sup> )	浄水受水 (m <sup>3</sup> )	湧水 (m <sup>3</sup> )		有収水量		無収水量 (m <sup>3</sup> )	無効水量 (m <sup>3</sup> )					
																生活用(m <sup>3</sup> )	その他(m <sup>3</sup> )							
1	湯梨浜町	浜地区	180	128	128	50	50	13,385	0	0	13,385	0	0	13,385	13,135	0	0	250	98.1	98.1	40	37	700	
2	湯梨浜町	泊	2,316	1,945	1,926	1,190	2,157	207,256	0	0	207,256	0	0	207,256	187,098	0	2,400	17,758	91.4	90.3	767	566	970	
3	湯梨浜町	原地区	330	221	221	282	394	37,960	0	0	37,960	0	0	37,960	34,499	0	580	2,881	92.4	90.9	198	104	970	
4	湯梨浜町	宇谷地区	700	583	583	263	295	72,134	0	0	72,134	0	0	72,134	50,880	0	1,680	19,574	72.9	70.5	236	197	970	
5	湯梨浜町	白石地区	150	75	75	64	70	9,610	0	0	9,610	0	8,860	9,610	9,250	0	80	280	97.1	96.3	41	26	708	
6	湯梨浜町	羽衣石地区	143	87	87	92	92	10,790	0	0	10,790	0	0	10,790	10,080	0	60	650	94.0	93.4	46	29	2,900	
		小計	3,819	3,039	3,020	1,941	3,058	351,135	0	0	351,135	0	8,860	351,135	304,942	0	4,800	41,393	88.2	86.8	1,328	959		
1	大山町	佐摩地区	400	130	130	60	60	17,427	0	0	17,427	0	0	17,427	16,817	0	0	610	96.5	96.5	57	48	420	
2	大山町	豊房地区	290	256	256	145	145	33,390	0	0	33,390	0	0	33,390	32,021	0	0	1,369	95.9	95.9	162	91	210	
4	大山町	赤松地区	320	235	235	169	169	35,542	0	0	35,542	0	0	35,542	33,125	0	0	2,417	93.2	93.2	268	97	210	
5	大山町	前地区	140	70	70	28	28	5,930	0	0	5,930	0	0	5,930	5,705	0	0	225	96.2	96.2	26	16	735	
6	大山町	今在家地区	190	164	164	118	118	21,353	0	0	21,353	0	0	21,353	19,122	0	23	2,208	89.7	89.6	130	58	1,113	
7	大山町	押平地区	945	843	795	432	432	87,770	0	0	87,770	0	0	87,770	68,911	11,752	274	6,833	92.2	91.9	292	240	1,094	
8	大山町	庄内地区	1,336	1,041	992	888	888	82,495	0	0	82,495	0	0	82,495	65,875	8,636	321	7,663	90.7	90.3	270	225	1,135	
9	大山町	名和地区	2,721	2,734	2,424	1,040	1,040	269,882	0	0	269,882	0	0	269,882	163,300	66,100	350	40,132	85.1	85.0	910	737	1,135	
10	大山町	東坪地区	993	784	722	397	397	34,733	0	0	34,733	0	0	34,733	32,415	0	259	2,059	94.1	93.3	123	95	1,135	
11	大山町	豊成地区	720	555	515	250	250	24,492	0	0	24,492	0	0	24,492	20,625	1,866	114	1,887	92.3	91.8	92	67	1,135	
		小計	8,055	6,812	6,303	3,527	3,527	613,014	0	0	613,014	0	0	613,014	457,916	88,354	1,341	65,403	89.3	89.1	2,330	1,675		
2	南部町	池野鶴田	250	180	180	104	104	18,064	0	0	18,064	0	0	18,064	15,953	0	0	2,111	88.3	88.3	63	49	1,365	
3	南部町	東上	167	143	135	57	57	13,158	0	0	13,158	0	0	12,568	11,100	0	1	1,467	88.3	88.3	44	34	2,324	
5	南部町	東長田	220	171	169	100	100	14,771	0	0	14,771	0	0	14,771	13,045	0	1	1,725	88.3	88.3	51	40	2,324	
6	南部町	上長田	187	116	116	72	72	11,486	0	0	11,486	0	0	11,486	10,144	0	1	1,341	88.3	88.3	40	31	2,324	
7	南部町	八金	125	73	73	64	64	4,241	0	0	4,241	0	0	4,241	3,745	0	1	495	88.3	88.3	15	12	2,324	
8	南部町	入蔵	110	74	69	68	68	5,599	0	0	5,599	0	0	5,599	4,945	0	1	653	88.3	88.3	19	15	2,324	
		小計	1,059	757	742	465	465	67,319	0	0	67,319	0	0	66,729	58,932	0	5	7,792	88.3	88.3	232	182		
1	伯耆町	八郷地区	3,123	1,866	1,706	1,856	1,856	240,571	0	60,143	0	180,428	0	0	240,481	138,568	80,043	6,561	15,309	93.6	90.9	900	657	1,050
2	伯耆町	溝口地区	4,426	4,042	3,972	2,093	2,093	423,142	0	0	0	423,142	0	0	423,142	303,122	88,673	3,918	27,429	93.5	92.6	1,500	1,156	1,050
3	伯耆町	榊水地区	2,400	43	43	1,176	1,176	16,463	0	0	0	16,463	0	0	16,463	731	12,764	944	2,024	87.7	82.0	90	45	1,050
4	伯耆町	上野地区	104	82	82	21	21	5,095	0	0	0	5,095	0	0	5,087	4,710	0	47	330	93.5	92.6	21	14	1,050
5	伯耆町	金屋谷	198	188	173	79	79	16,258	0	0	0	16,258	0	0	16,258	15,027	26	151	1,054	93.5	92.6	70	44	1,050
6	伯耆町	岩立地区	130	115	115	55	55	9,382	0	0	0	9,382	0	0	9,382	8,622	65	87	608	93.5	92.6	40	26	1,050
7	伯耆町	大内地区	105	64	64	37	37	3,279	0	3,279	0	0	0	3,279	3,008	0	73	198	94.0	91.7	23	9	1,050	
8	伯耆町	藍野地区	109	115	115	81	81	28,980	0	0	0	28,980	0	0	28,980	22,395	3,952	263	2,370	91.8	90.9	52	79	1,050
		小計	10,595	6,515	6,270	5,398	5,398	743,170	0	63,422	0	679,748	0	0	743,072	496,183	185,523	12,044	49,322	93.4	91.7	2,696	2,030	

水道統計番号	市町村名	水道事業名	計画給水人口 (人)	給水区域内人口 (人)	現在給水人口 (人)	計画1日最大給水量 (m³)	計画1日最大取水量 (m³)	年間取水量 (m³)	年間取水内訳						年間給水量 (m³)	年間給水量内訳				有効率 (%)	有収率 (%)	実績1日最大給水量 (m³)	実績1日平均給水量 (m³)	10m3当使用料 (円)
									自流 (m³)	伏流水 (m³)	浅井戸 (m³)	深井戸 (m³)	浄水受水 (m³)	湧水 (m³)		有収水量		無収水量 (m³)	無効水量 (m³)					
																生活用(m³)	その他(m³)							
1	日南町	多里	622	579	536	259	259	85,905	85,905	0	0	0	0	0	80,663	48,787	4,691	0	27,185	66.3	66.3	174	220	1,910
2	日南町	日野上	670	547	501	218	218	46,337	46,337	0	0	46,337	0	0	46,337	42,676	1,031	0	2,630	94.3	94.3	155	127	1,910
3	日南町	笠木	310	183	175	178	178	14,280	0	0	0	14,280	0	0	14,280	11,364	60	0	2,856	80.0	80.0	43	39	1,910
4	日南町	茶屋	420	331	276	146	146	28,879	0	0	0	28,879	0	0	28,879	20,713	2,903	0	5,263	81.8	81.8	87	79	1,910
5	日南町	生山	1,870	895	864	412	412	151,927	0	151,927	0	0	0	150,927	77,493	69,039	0	4,395	97.1	97.1	475	412	1,910	
6	日南町	花口	228	159	156	124	124	12,116	0	0	0	12,116	0	0	12,116	11,014	1	0	1,101	90.9	90.9	33	33	1,910
7	日南町	石見	980	507	476	271	271	55,411	0	0	22,830	32,581	0	0	55,411	42,685	7,689	0	5,037	90.9	90.9	156	151	1,910
8	日南町	中石見	260	141	141	42	42	11,490	0	0	11,490	0	0	11,490	10,091	51	0	1,348	88.3	88.3	31	31	1,910	
9	日南町	下石見	422	352	345	223	223	37,295	0	0	37,295	0	0	37,295	18,777	15,832	0	2,686	92.8	92.8	109	102	1,910	
10	日南町	福栄	388	234	227	150	150	20,907	0	0	0	20,907	0	0	20,907	16,868	536	0	3,503	83.2	83.2	58	57	1,910
11	日南町	猪子原	102	22	22	15	15	2,033	0	2,033	0	2,033	0	0	2,033	1,016	23	0	994	51.1	51.1	4	6	1,910
12	日南町	白谷	170	114	113	51	51	8,251	0	0	0	8,251	0	0	8,251	7,730	100	0	421	94.9	94.9	23	23	1,910
小計			6,442	4,064	3,832	2,089	2,089	474,831	85,905	151,927	71,615	165,384	0	0	468,589	309,214	101,956	0	57,419	87.7	87.7	1,348	1,280	
1	日野町	根雨地区	1,750	1,336	1,336	1,530	1,566	268,786	0	268,786	0	0	0	267,256	201,198	0	1,408	64,650	75.8	75.3	1,069	730	1,260	
2	日野町	黒坂	816	695	695	462	802	87,812	0	0	0	87,812	0	0	87,472	63,071	0	441	23,960	72.6	72.1	254	239	1,260
3	日野町	下榎	430	347	347	200	200	42,548	0	0	0	42,548	0	0	42,360	35,656	0	106	6,598	84.4	84.2	127	116	1,260
4	日野町	下黒坂	101	70	70	30	30	7,601	0	0	0	7,601	0	0	7,571	7,058	0	14	499	93.4	93.2	22	21	1,260
5	日野町	板井原	105	63	63	31	31	4,154	0	0	0	4,154	0	0	4,095	3,865	0	27	203	95.0	94.4	11	11	1,260
6	日野町	上菅	161	102	102	48	48	8,270	0	0	0	8,270	0	0	8,222	8,146	0	8	68	99.2	99.1	24	22	1,260
7	日野町	安原地区	101	62	62	47	47	4,076	0	0	0	4,076	0	0	4,029	3,803	0	28	198	95.1	94.4	26	11	500
8	日野町	金持地区	150	95	95	45	45	4,210	0	0	0	4,210	0	0	4,210	3,915	0	29	266	93.7	93.0	11	12	1,260
小計			3,614	2,770	2,770	2,393	2,769	427,457	0	268,786	0	158,671	0	0	425,215	326,712	0	2,061	96,442	77.3	76.8	1,544	1,162	
1	江府町	江尾地区	1,490	1,239	1,239	625	625	194,996	0	0	0	194,996	0	0	194,996	152,071	0	0	42,925	78.0	78.0	620	533	945
2	江府町	具田地区	212	177	177	131	131	17,166	0	17,166	0	0	0	17,166	16,502	0	0	664	96.1	96.1	82	47	945	
3	江府町	御机地区	146	135	135	44	44	16,835	0	0	0	16,835	0	0	16,835	14,407	0	0	2,428	85.6	85.6	59	46	945
4	江府町	米沢地区	521	370	370	358	358	42,064	0	0	0	0	0	42,064	41,527	0	0	537	98.7	98.7	203	115	945	
5	江府町	大河原地区	120	80	80	40	40	7,713	0	0	0	7,713	0	0	7,713	7,559	0	0	154	98.0	98.0	27	21	945
6	江府町	第二共同	360	300	300	139	139	32,769	0	0	32,769	0	0	32,769	25,419	0	0	7,350	77.6	77.6	120	90	945	
7	江府町	下蚊屋地区	125	114	114	38	38	16,845	0	0	0	16,845	0	0	16,815	7,449	0	0	9,366	44.3	44.3	53	46	945
8	江府町	吉原地区	103	57	57	31	31	4,363	0	0	0	4,363	0	0	4,363	4,276	0	0	87	98.0	98.0	15	12	945
9	江府町	川筋地区	758	602	602	408	408	81,424	0	52,097	0	29,327	0	0	81,424	74,945	0	0	6,479	92.0	92.0	278	222	945
10	江府町	柿原地区	110	97	97	33	33	7,040	0	0	0	7,040	0	0	7,040	6,908	0	0	132	98.1	98.1	25	19	945
小計			3,945	3,171	3,171	1,847	1,847	421,215	0	69,263	32,769	277,119	0	42,064	421,185	351,063	0	0	70,122	83.4	83.4	1,482	1,151	
合計			128,350	94,353	90,473	55,100	57,575	10,918,531	801,622	1,371,582	3,699,659	3,818,543	5,627	1,221,498	10,703,605	8,124,605	686,074	188,589	1,704,337	84.1	82.3	38,998	29,245	

\*浄水受水を除いた年間取水量 (m³) : 10,912,904

### 3 専用水道

市町村名	施設名	事業者名等	確認年月日	竣工年月	確認時給水人口(人)	現在給水人口(人)	施設能力(m <sup>3</sup> /日)	原水の種別	浄水施設の種別	備考
鳥取市	旭国際浜村温泉ゴルフ倶楽部	旭国際浜村温泉ゴルフ倶楽部	H14.9.27		0	0	130	自己水源(浅)	消毒のみ	
	別府	別府部落	S50.6.20	S33.1	(500)	(412)	75	浄水受水	なし	用瀬簡易水道区域内
	鷺峰	鷺峰地区	S33.12.1	S34.3	200	86	40	自己水源(湧)	消毒のみ	
小計	3			200	86	245				
若桜町	根安	根安水道組合		S32.4	112	55	28	自己水源(伏)	消毒のみ	
	香田	香田水道組合		S35.5	120	51	30	自己水源(伏)	消毒のみ	
小計	2			232	106	58				
智頭町	新見	新見地区	S33.5.13	S33.1	440	148	66	自己水源(表)	消毒のみ	
	口波多	口波多地区		S31.9	191	98	43	自己水源(表)	消毒のみ	
	慶所	慶所地区		S34.2	155	73	36	自己水源(湧)	消毒のみ	
	東宇塚	東宇塚地区		S34.2	137	78	40	自己水源(湧)	消毒のみ	
	大坪	大坪地区		S33.4	141	75	33	自己水源(湧)	消毒のみ	
	中島	中島地区		S45.12	99	86	15	自己水源(表)	消毒のみ	
小計	6			1,163	558	233				
倉吉市	三江		S63.4.30	S63.5	270	165	51	自己水源(深)	消毒のみ	
	若土		S53.9.18	S54.4	360	219	63	自己水源(深)	消毒のみ	
	桜		S51.8.13	S52.7	180	84	30	自己水源(深)	消毒のみ	
小計	3			810	468	144				
三朝町	斉木別館		H22.9.15	H22.10	389	0	136	自己水源(浅)・受水	簡易ろ過	三朝町上水道区域内
小計	1			389	0	136				
湯梨浜町	宇野	宇野地区専用水道組合	S35.10.4	S35.8	350	3	60	自己水源(湧)	消毒のみ	湯梨浜町上水道区域内
	方地	方地地区専用水道組合	S27.10.1	S32.10	300	199	100	自己水源(湧)	消毒のみ	
小計	2			650	202	160				

市町村名	施設名	事業者名等	確認年月日	竣工年月	確認時給水人口(人)	現在給水人口(人)	施設能力(m <sup>3</sup> /日)	原水の種別	浄水施設の種別	備考
琴浦町	川東	川東用水組合	H15.3.31	S50.7	465	307	200	自己水源(深)	消毒のみ	
	上郷	上郷用水組合	H15.3.31	S51.12	543	359	180	自己水源(深)	消毒のみ	
	別宮	別宮用水組合	H15.3.31	S53.12	445	285	138	自己水源(深)	消毒のみ	
	倉坂	倉坂用水組合	H15.3.31	S54.4	332	230	158	自己水源(深)	消毒のみ	
	三本杉	三本杉用水組合	H15.3.31	S59.4	225	141	97	自己水源(深)	消毒のみ	
	大成	大成用水組合	H15.3.31	S55.1	123	69	250	自己水源(深)	消毒のみ	
	ガーデンヒルズ立石台	鳥取中央農業協同組合	H15.3.31	H10.2	540	242	162	自己水源(深)	消毒のみ	
小計	7			2,673	1,633	1,185				
米子市	皆生温泉病院	医療法人友絃会	H15.12.22	H15.12	300	0	125	自己水源(浅)、受水	除鉄・除マンガン・膜ろ過	米子市上水道区域内
	医療法人養和会	医療法人養和会	H22.10.22	S58.4	580	0	107	自己水源(浅)	除マンガン	米子市上水道区域内
	介護老人福祉施設なんぶ幸福苑	社会福祉法人こうほうえん	H16.1.13	H8.8	574	0	90	自己水源(深)	除マンガン	米子市上水道区域内
	介護老人福祉施設よなご幸福苑	社会福祉法人こうほうえん	H16.1.13	H5.4	278	0	27	自己水源(深)	消毒のみ	米子市上水道区域内
	セントパインズ大山ゴルフクラブ	株式会社セントパインズ	H18.1.17	H4.2	96	0	960	自己水源(深)	簡易ろ過	米子市上水道区域内
	ファミリー(株)シャトー・おだか	ファミリー株式会社	H23.9.16	H23.9	120	0	33	自己水源(深)・受水	消毒のみ	米子市上水道区域内
	鳥取県立喜多原学園	鳥取県	H18.6.14	S40.12	50	9	100	自己水源(深)	消毒のみ	米子市上水道区域内
	王子製紙(株)米子工場	王子製紙株式会社	H15.6.24	H5.2	1,298	15	558	自己水源(浅)	消毒のみ	米子市上水道区域内
小計	8			3,296	24	2,000				
大山町	開拓地区		H25.3.31	S40.7	1,670	764	789	自己水源(湧)	消毒のみ	
小計	1			1,670	764	789				
南部町	とっとり花回廊	鳥取県	H15.1.28	H11.3	20,400	0	500	自己水源(深)	消毒のみ	
	西伯病院		H15.6.25	S59.12	383	0	390	受水、自己水源(浅)	消毒のみ	南部町上水道区域内
小計	2			20,783	0	890				
伯耆町	丸山地区		H16.7.1	S63.7.	5,560	0	1,458	自己水源(深)	消毒のみ	
	小野地区		H2.2.1		1,040	0	732	自己水源(湧)	消毒のみ	
小計	2			6,600	0	2,190				
江府町	鏡ヶ成集団施設地区	国	H18.6.27	H8.4	0	0	200	自己水源(深)	急速ろ過	
小計	1			0	0	200				
合計	38				31,477 (32, 231)	3,841 (4, 517)	5,904			( )内は別府専用水道を含む

4 飲料水供給施設等

市町村名	給水区域名	現在給水人口(人)	事業主体		維持管理主体	減菌装置有無	備考
			公営	その他			
鳥取市	内海中	62	○		地元管理	有	湧水
	妙徳寺・瀬田蔵	75	○		鳥取市	有	深井戸
	双六原	70		○	地元管理	有	湧水
	猪子(上土居)	54		○	地元管理	有	伏流水
	鬼入道	72	○		鳥取市	有	湧水
	南川	58		○	地元管理	有	湧水
	[来日]	49		○	地元管理	有	湧水
	[神護]	48	○		鳥取市	有	深井戸
	[福園]	47	○		地元管理	有	湧水
	[山手(上山手)]	39		○	地元管理		伏流水
	[辛川]	37	○		鳥取市	有	深井戸
	[御熊]	29	○		鳥取市	有	湧水
	[安蔵]	30		○	地元管理	有	伏流水
	[洞谷(洞谷河内)]	30		○	地元管理	有	浅井戸
	[猪子]	30	○		地元管理	有	湧水
	[万蔵]	28	○		鳥取市	有	浅井戸
	[下木原]	23		○	地元管理	有	湧水
	[中]	29		○	地元管理	有	湧水
	[栃原]	34		○	地元管理	有	表流水
	[上露谷]	19	○		鳥取市	有	湧水
	[洞谷(洞谷一ツ橋)]	13		○	地元管理		表流水
	[猪子(奥田組)]	10		○	地元管理		伏流水・湧水
	[上荒舟]	30		○	地元管理	有	湧水
[木原]	5		○	地元管理	有	浅井戸	
[古仏谷]	6		○	地元管理	有	湧水	
小計	計	25		10	15		22
	50人以上計( 6 )	( 391 )					
	49人未満計 [ 19 ]	[ 536 ]					
岩美町	高住	80	○		地元管理	有	浅井戸
	外島	68	○		地元管理	有	表流水
	[小田]	44		○	地元管理		表流水
	[大坂]	2		○	地元管理		表流水
	[唐川]	5		○	地元管理		表流水
	[相谷]	13		○	地元管理		表流水
小計	計	6		2	4		2
	50人以上計( 2 )	( 148 )					
	49人以下計 [ 4 ]	[ 64 ]					
若桜町	須澄	80	○		若桜町	有	浅井戸
	大炊・岸野地区	85	○		若桜町	有	深井戸
	[湯原]	39	○		若桜町	有	湧水
	[落折]	33	○		若桜町	有	伏流水
	[神直]	14		○	地元管理		伏流水
	[長砂]	21		○	地元管理		伏流水
小計	計	6		4	2		4
	50人以上計( 2 )	( 165 )					
	49人以下計 [ 4 ]	[ 107 ]					

市町村名	給水区域名	現在給水人口(人)	事業主体		維持管理主体	滅菌装置有無	備考
			公営	その他			
智頭町	米井	54		○	地元管理		
	酒屋	61		○	地元管理		
	横根	52		○	地元管理		浅井戸
	下中村	59		○	地元管理		
	井上	53		○	地元管理		
	下山根	56		○	地元管理		
	石田	76		○	地元管理		
	土師駅前	71		○	地元管理		
	坂原	64		○	地元管理		表流水
	分谷	73		○	地元管理		
	宇波	61		○	地元管理		
	[木下]	42		○	地元管理		
	[下河合]	33		○	地元管理		
	[上河合]	30		○	地元管理		
	[竹ノ内]	36		○	地元管理		
	[栃本(下)]	29		○	地元管理		
	[河津原]	33		○	地元管理		表流水
	[紺屋土居]	33		○	地元管理		
	[天木]	30		○	地元管理		
	[湯屋]	34		○	地元管理		湧水
	[宮ノ本]	45		○	地元管理		
	[瓜屋]	43		○	地元管理		
	[戸能]	45		○	地元管理		浅井戸
	[中山根]	42		○	地元管理		
	[栃本(上)]	44		○	地元管理		湧水
	[八河谷]	45		○	地元管理	有	浅井戸
	[工屋]	48		○	地元管理		
	[中村]	49		○	地元管理		浅井戸
	[板井原]	8		○	地元管理		
	[香音寺]	22		○	地元管理		
	[十日市]	15		○	地元管理		
	[夏明]	19		○	地元管理		
	[小股]	18		○	地元管理		
[三明]	27		○	地元管理			
[水島]	18		○	地元管理			
[鳥巢]	28		○	地元管理		浅井戸	
小計	計	36	1,496	0	36		1
	50人以上計 ( 11 )	( 680 )					
	49人以下計 [ 25 ]	[ 816 ]					
八頭町	中島	62		○	地元管理	有	伏流水
	中	68		○	地元管理	有	湧水
	[小島]	28		○	地元管理		伏流水
	[野口]	24		○	地元管理		伏流水
	[赤坂]	29		○	地元管理		伏流水
	[佐崎]	21		○	地元管理		表流水
	[奥野]	5		○	地元管理		表流水
	[茂谷]	8		○	地元管理		表流水
	[清徳]	10		○	地元管理		表流水
	[小畑団地]	8		○	地元管理		表流水
	[稗谷]	20		○	地元管理		表流水
	[姫路]	16		○	八頭町	有	湧水
	小計	計	12	299	1	11	
50人以上計 ( 2 )		( 130 )					
49人以下計 [ 10 ]		[ 169 ]					

市町村名	給水区域名	現在給水人口(人)	事業主体		維持管理主体	滅菌装置有無	備考
			公営	その他			
倉吉市	大沢	78		○	地元管理	有	深井戸、伏流水
	長谷	52		○	地元管理	有	深井戸
	岡	84		○	地元管理	有	深井戸
	陰岡	57		○	地元管理	有	湧水
	横手	52		○	地元管理	有	湧水
	耳	75		○	地元管理	有	湧水
	中野	79		○	地元管理	有	湧水、深井戸
	大立	98		○	地元管理	有	浅井戸
	俣谷	62		○	地元管理	有	浅井戸
	[南堀(清水)]	47		○	地元管理	有	深井戸
	[上服部]	45		○	地元管理	有	湧水、伏流水
	[堀(鍛冶屋)]	35		○	地元管理		湧水
	[野添]	23		○	地元管理	有	浅井戸
	[堀(陽西・陽中)]	40		○	地元管理		湧水
	[福原]	29		○	地元管理	有	湧水
	[福積]	30		○	地元管理	有	湧水
	[小泉]	17		○	地元管理	有	湧水
	[米富]	31		○	地元管理		湧水
	[向条]	28		○	地元管理	有	深井戸
	[山口(浅井)]	48		○	地元管理		深井戸
小計	計	20	1,010	0	20		16
	50人以上計( )	( 9 )	( 637 )				
	49人以下計 [ ]	[ 11 ]	[ 373 ]				
三朝町	吉尾	61	○		三朝町	有	湧水
	赤松	64	○		三朝町	有	湧水
	[柿谷・太郎田]	27	○		三朝町	有	湧水
	[恩地]	45	○		三朝町	有	湧水
	[井土]	36	○		三朝町	有	湧水
	[大柿]	47	○		三朝町	有	湧水
	[俵原]	9	○		三朝町	有	湧水
	[吉原・成]	24	○		三朝町	有	湧水
	[三徳山]	21	○		三朝町	有	深井戸
	[合谷]	34	○		三朝町	有	湧水
	[鉛山]	6	○		三朝町	有	湧水
	[美光]	19	○		三朝町	有	湧水
	[笏賀]	26	○		三朝町	有	湧水
	[大谷]	17	○		三朝町	有	湧水
	[三軒屋]	22	○		三朝町	有	湧水
	[上西谷]	34	○		三朝町	有	湧水
	[福本]	9	○		三朝町	有	湧水
[福山]	18	○		三朝町	有	浅井戸	
小計	計	18	519	18	0		18
	50人以上計( )	( 2 )	( 125 )				
	49人以下計 [ ]	[ 16 ]	[ 394 ]				
湯梨浜町	[筒地]	35	○		湯梨浜町	有	深井戸
	[麻畑]	11		○	地元管理	有	深井戸
小計	計	2	46	1	1		2
	50人以上計( )	( 0 )	( 0 )				
	49人以下計 [ ]	[ 2 ]	[ 46 ]				
琴浦町	岩本	56		○	地元管理	有	深井戸
	[野井倉]	29		○	地元管理	有	深井戸
	[野田]	33		○	地元管理	有	湧水
	[牧場]	23		○	地元管理	有	深井戸
小計	計	4	141	0	4		4
	50人以上計( )	( 1 )	( 56 )				
	49人以下計 [ ]	[ 3 ]	[ 85 ]				



市町村名	給水区域名	現在給水人口(人)	事業主体		維持管理主体	滅菌装置有無	備考
			公営	その他			
米子市	[尾高字浅山]	8	○		米子市	有	深井戸
	[尾高字新良路]	11	○		米子市	有	深井戸
小計	計	2	2	0		2	
	50人以上計 ( )	( 0 )					
	49人以下計 [ ]	[ 2 ]					
大山町	一の谷	50		○	地元管理	有	深井戸
	中尾	51		○	地元管理	有	浅井戸
	[下市駅前]	26		○	地元管理		浅井戸
	[赤坂]	22		○	地元管理		浅井戸
	[樋谷]	13		○	地元管理		浅井戸
	[庄田]	16		○	地元管理		湧水
	[香取]	32		○	地元管理	有	湧水
	[中楨原]	45		○	地元管理	有	深井戸
	[大谷]	3		○	地元管理	有	深井戸
	[下楨原]	40		○	地元管理	有	深井戸
小計	計	10	0	10		6	
	50人以上計 ( )	( 2 )					
	49人以下計 [ ]	[ 8 ]					
南部町	与一谷・鍋倉	61	○		南部町	有	深井戸
	赤谷	55	○		南部町	有	深井戸
	[笹畑・大河内]	44	○		南部町	有	深井戸
小計	計	3	3	0		3	
	50人以上計 ( )	( 2 )					
	49人以下計 [ ]	[ 1 ]					
伯耆町	小野	57	○		伯耆町	有	伏流水
	大平原	60		○	地元管理	有	深井戸
小計	計	2	1	1		2	
	50人以上計 ( )	( 2 )					
	49人以下計 [ ]	[ 0 ]					
日南町	[上原口]	19		○	地元管理		表流水
	[松本]	9		○	地元管理		表流水
	[別所]	18		○	地元管理	有	表流水
	[大宮]	14		○	地元管理	有	深井戸
	[尾郷]	23		○	地元管理	有	深井戸
小計	計	5	0	5		3	
	50人以上計 ( )	( 0 )					
	49人以下計 [ ]	[ 5 ]					
日野町	津地(上)	60	○		地元管理	有	浅井戸
	[別所]	36	○		地元管理	有	深井戸
	[三土]	15		○	地元管理	有	表流水
	[諏訪]	34	○		地元管理	有	表流水
小計	計	4	3	1		4	
	50人以上計 ( )	( 1 )					
	49人以下計 [ ]	[ 3 ]					
江府町	助沢	73	○		江府町	有	深井戸
	[袋原]	46	○		江府町	有	深井戸
	[西成]	33		○	地元管理		湧水
	[深山口・古屋敷]	23	○		江府町	有	伏流水
	[大方]	18	○		江府町	有	湧水
	[笠良原]	7	○		江府町	有	深井戸
小計	計	6	5	1		5	
	50人以上計 ( )	( 1 )					
	49人以下計 [ ]	[ 5 ]					
合計	計	159	48	111		95	
	50人以上計 ( )	( 43 )					
	49人以下計 [ ]	[ 116 ]					

(注) ( )内は現在給水人口が50人以上の施設、[ ]内は49人以下の施設