

An aerial photograph of a landscape, likely a rural or semi-rural area. A road or path runs vertically through the center of the image. The foreground shows a large, flat, open area, possibly a field or a construction site, with some scattered debris or structures. The middle ground is dominated by a dense forest of trees. In the background, there are rolling hills and a small town or village with several buildings and a church spire. The sky is overcast and grey. The word "PLATE" is overlaid in the center of the image in a large, white, serif font.

PLATE



1 調査地全景(調査前、南東から)



2 調査地全景(調査後、上が北西)



1 調査地全景(調査前、北東から)



2 調査地全景(調査後、南西から)



3 調査地全景(調査後、南から)



4 調査地全景(調査後、東から)



1 西尾根西斜面Ⅲ層検出状況(南西から)



2 調査地完掘状況(南西から)



1 調査地完掘状況(北東から)



2 調査地南壁周辺完掘状況(北から)



1 A-A' 土層断面(東から)



2 B-B' 土層断面(北東から)



3 D-D' 土層断面(北西から)



1 C-C' 土層断面(北から)



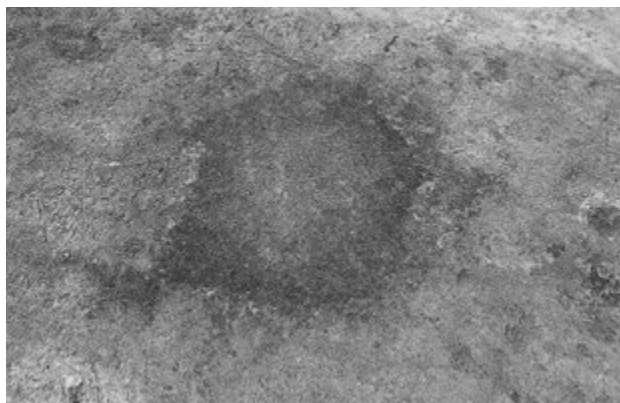
2 西尾根西斜面北壁
土層断面(南東から)



3 E-E' 土層断面(南東から)



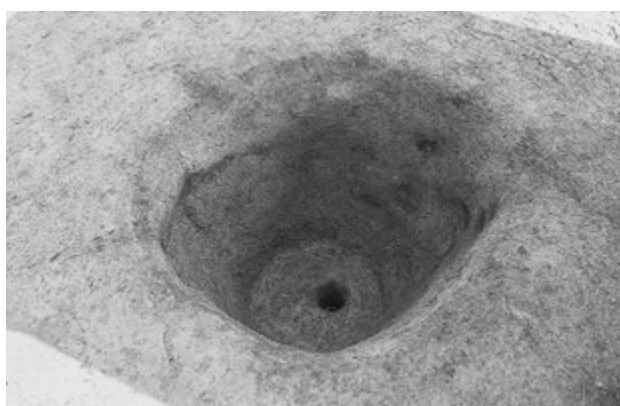
4 F-F' 土層断面(南東から)




1 土坑1 検出状況(東から)




2 土坑1 土層断面(南から)



3 土坑1 完掘状況(南西から)



4 土坑2 検出状況(北から)



5 土坑2 土層断面(南から)



6 土坑2 底面ピット土層断面(南から)



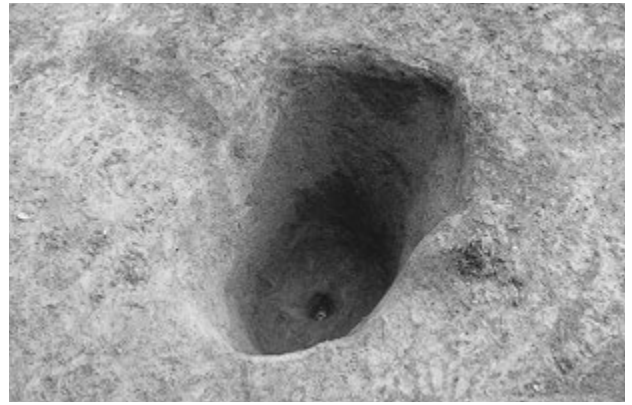
7 土坑2 半截部完掘状況(南から)



8 土坑2 完掘状況(南東から)



1 土坑3土層断面(南西から)



2 土坑3完掘状況(北西から)



3 土坑4土層断面(南東から)



4 土坑4半截部完掘状況(南から)



5 土坑4完掘状況(南東から)



1 土坑5土層断面(南東から)



2 土坑5完掘状況(西から)



3 土坑6土層断面(南東から)



4 土坑6完掘状況(北東から)




5 土坑6検出状況(西から)



1 土坑7検出状況(南東から)



2 土坑7完掘状況(南東から)




3 土坑8検出状況(北から)




4 土坑8土層断面(北から)



5 土坑8完掘状況(南東から)




6 土坑9検出状況(南西から)



7 土坑9土層断面(西から)



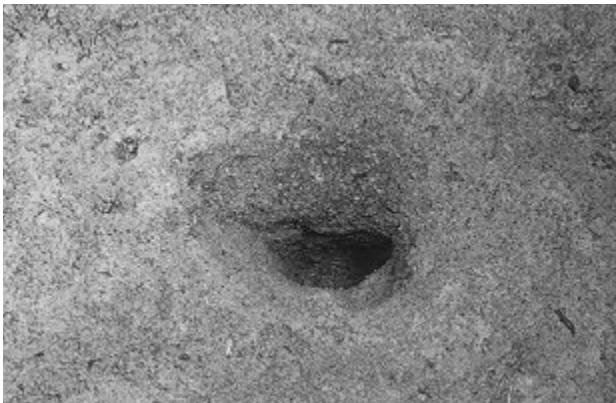
8 土坑9完掘状況(北から)



1 土坑10土層断面(南から)



2 土坑10底面ピット検出状況(西から)




3 土坑10底面ピット土層断面(南から)



4 土坑10完掘状況(南西から)



5 F10グリッド周辺完掘状況(北から 手前右が土坑10)



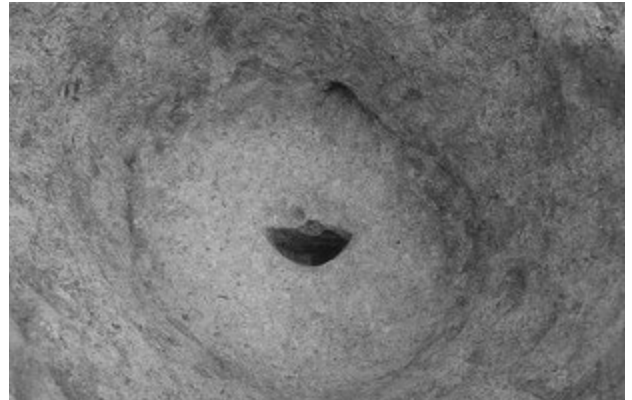
1 土坑11検出状況(東から)



2 土坑11土層断面(南東から)




3 土坑11底面ピット検出状況(東から)



4 土坑11底面ピット半截状況(南東から)



5 G9グリッド周辺完掘状況(北から 手前が土坑11)




1 土坑12検出状況(北西から)



2 土坑12土層断面(南東から)



3 土坑12完掘状況(東から)




4 土坑13検出状況(北東から)



5 土坑13完掘状況(南東から)



1 土坑14完掘状況(東から)



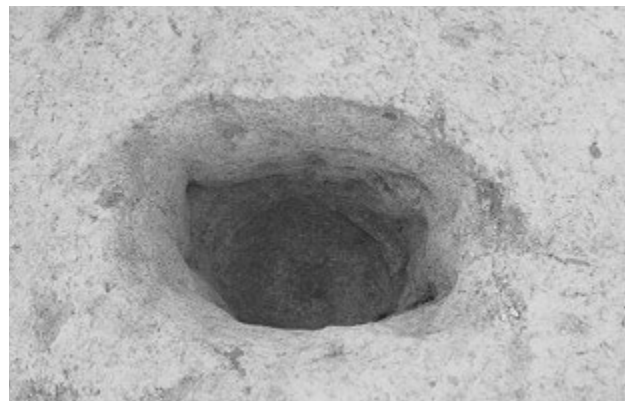
2 土坑14検出状況(東から)




3 土坑14半截状況(東から)



4 土坑15土層断面(南東から)



5 土坑15完掘状況(南東から)



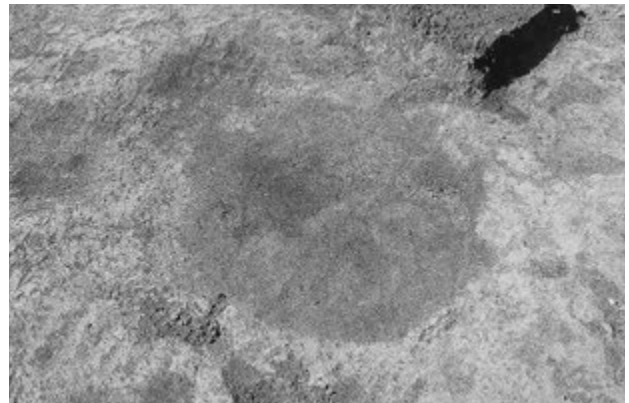
1 土坑16検出状況(東から)




2 土坑16土層断面(南東から)



3 土坑16完掘状況(南から)




4 土坑17検出状況(北東から)



5 土坑17土層断面(南東から)



6 土坑17完掘状況(北から)



7 土坑19検出状況(東から)



8 土坑19完掘状況(北から)




1 土坑18完掘状況(南東から)




2 土坑18検出状況(南東から)



3 土坑18半截部完掘状況(北東から)



4 土坑20検出状況(南から)



5 土坑20完掘状況(西から)




1 土坑20底面ピット土層断面(西から)




2 土坑20完掘状況(西から)



3 土坑21検出状況(東から)




4 土坑21土層断面(南東から)



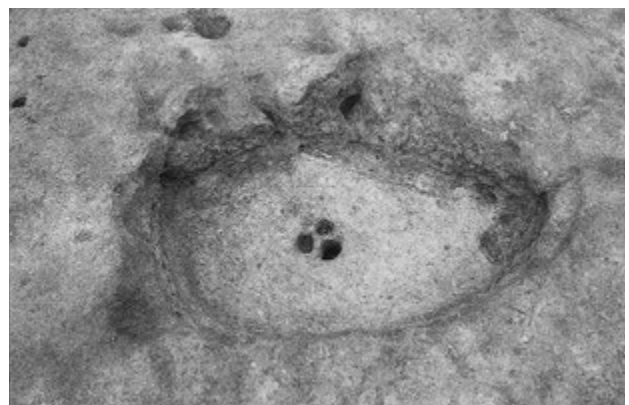
5 土坑21完掘状況(南西から)



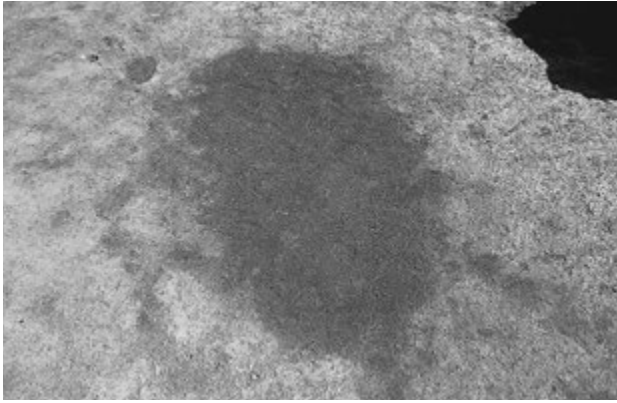
6 土坑22検出状況(北から)




7 土坑22土層断面(南東から)



8 土坑22完掘状況(南から)




1 土坑23検出状況(北西から)



2 土坑23土層断面(南から)



3 土坑23完掘状況(北西から)



4 土坑24検出状況(北西から)



5 土坑24完掘状況(南西から)



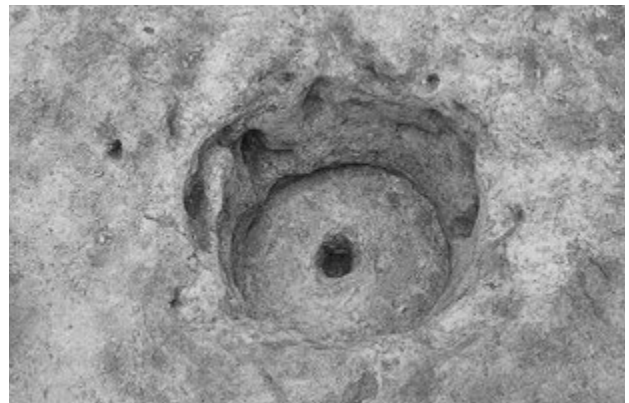
1 土坑25土層断面(北東から)



2 土坑25完掘状況(南東から)



3 土坑26土層断面(南東から)



4 土坑26完掘状況(南から)



5 谷部完掘状況(南西から 手前中央左が土坑27)



1 土坑27土層断面(南から)




2 土坑27完掘状況(南東から)



3 土坑28土層断面(南から)



4 土坑28完掘状況(北から)



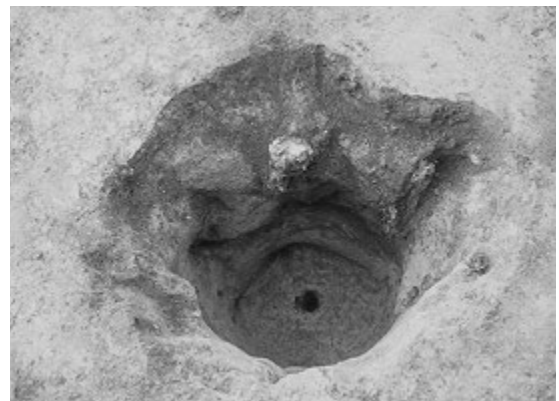
5 土坑29土層断面(西から)



6 土坑29完掘状況(北西から)



7 土坑30土層断面(南東から)



8 土坑30完掘状況(南東から)



1 土坑30完掘状況(北東から)




2 土坑31土層断面(北西から)



3 土坑31下層断面(北西から)




4 土坑31完掘状況(東から)



5 土坑32検出状況(南から)




6 土坑32土層断面(西から)




7 土坑32底面ピット断面(北から)



8 土坑32完掘状況(北から)



1 土坑32底面ピット断面(西から)



2 土坑33検出状況(南から)




3 土坑33土層断面(南東から)




4 土坑33完掘状況(北東から)



5 土坑34・35周辺完掘状況(北東から 手前が土坑35)



1 土坑34検出状況(南東から)



3 土坑34土層断面(北西から)



2 土坑34半截部完掘状況(南東から)



4 土坑34完掘状況(西から)