
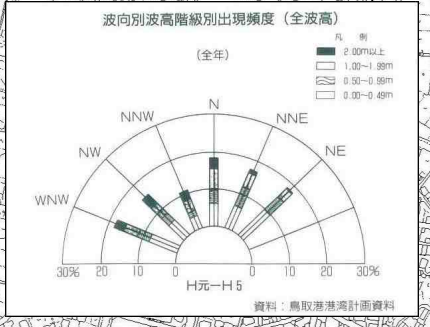
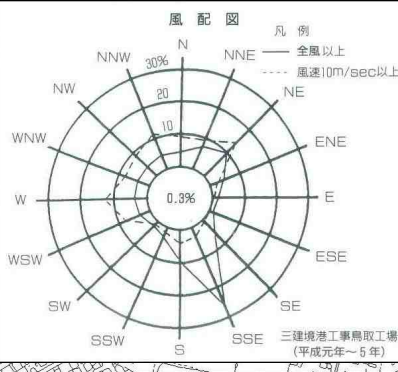


凡 例	
	岸 壁 (既 設)
	物 揚 場 (既 設)
	岸 壁 (計 画・工 中)
	小 型 さ ん 橋 (既 設)
	ド ル フ ィ ン (計 画)
	防 波 堤 (計 画)
	防 波 堤 (工 中)
	撤 去 (計 画)
	泊 地 (既 設)
	泊 地 (計 画・工 中)
	野 積 場 (既 設)
	港 湾 関 連 用 地 等 (分 譲 中)
	港 湾 関 連 用 地 等 (分 譲 済)
	危 険 物 取 扱 設 施 用 地 (分 譲 中)
	危 険 物 取 扱 設 施 用 地 (分 譲 済)
	緑 地 (既 設)
	緑 地 (計 画・工 中)
	臨 港 道 路 (計 画・工 中)
	そ の 他 の 道 路 (計 画・工 中)
	海 岸 環 境 整 備 工 事 (既 設)
	海 岸 環 境 整 備 工 事 (計 画・工 中)



この地図は、鳥取市長の承認を得て、鳥取市都市計画図を使用し調整したものです。(承認番号平成20年6月2日鳥取市令受都第138号)