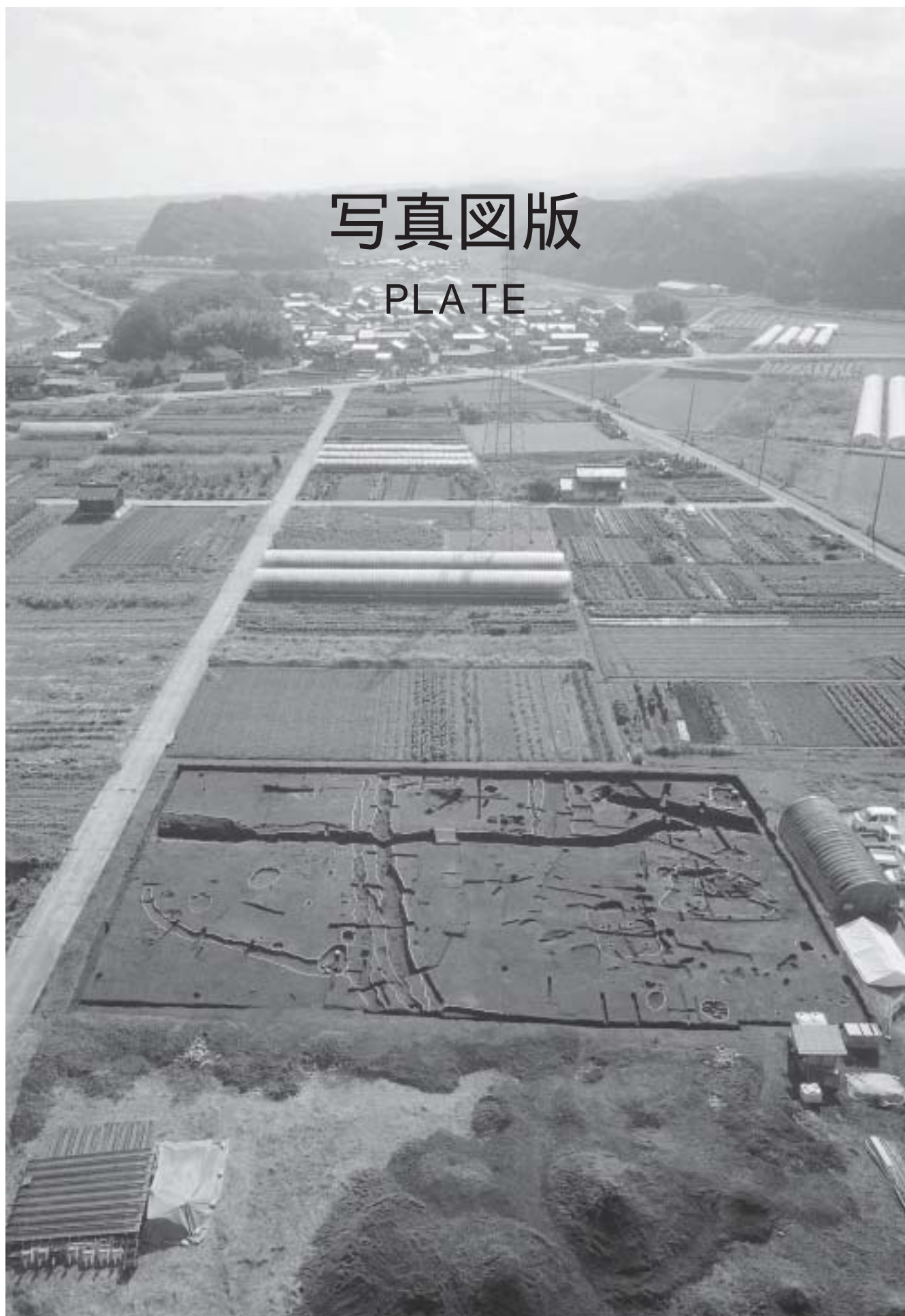




# 写真図版

PLATE





遺跡周辺の地形（西上空から）




完掘状況全景



SD3 (西から)



SD3遺物出土状況 (西から)



SD4・5・6 検出状況 (北から)



SD4 (北から)



SD4遺物出土状況（北から）



SD5遺物出土状況（北から）



SD4遺物出土状況（西から）



SD5遺物出土状況（北から）



SD3土層断面（東から）



SD4土層断面（南から）




SD5土層断面（南から）



SD6遺物出土状況（北から）



SD6（北から）



SD6遺物出土状況（北から）



16

SD4出土遺物 ( 1 )



17

SD4出土遺物 ( 2 )



19

SD4出土遺物 ( 3 )



39

SD5出土遺物




42

SD6出土遺物




90


遺構外出土遺物 ( 1 )



SD 3 · 9 · 10 · 11 · 13出土遺物



SD 4 · 6 出土遺物



SD 6 出土遺物





SD12 (南から)



SD13 (東から)



SD12土層断面 (南から)



SD13土層断面 (西から)




SK 8 (北から)



SK 8 出土遺物



SK9 (北から)



SK9 遺物出土状況 (西から)




SK9 遺物出土状況 (北から)




SK 9 出土遺物



SK11出土遺物




SK11 (西から)



SK11遺物出土状況 (西から)



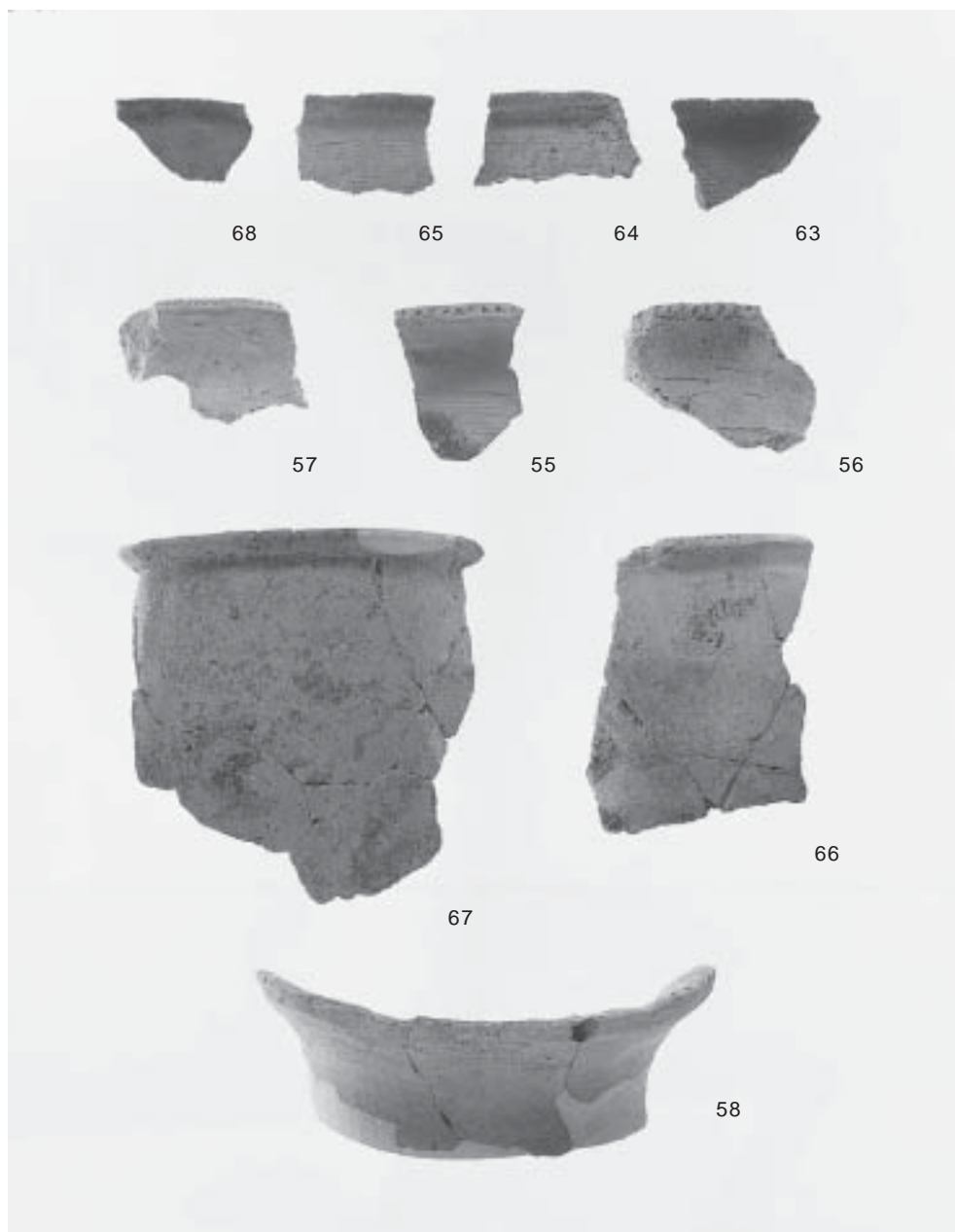
SK12 (北から)



SK12遺物出土状況 (北から)



SK12碧玉出土状況 (東から)



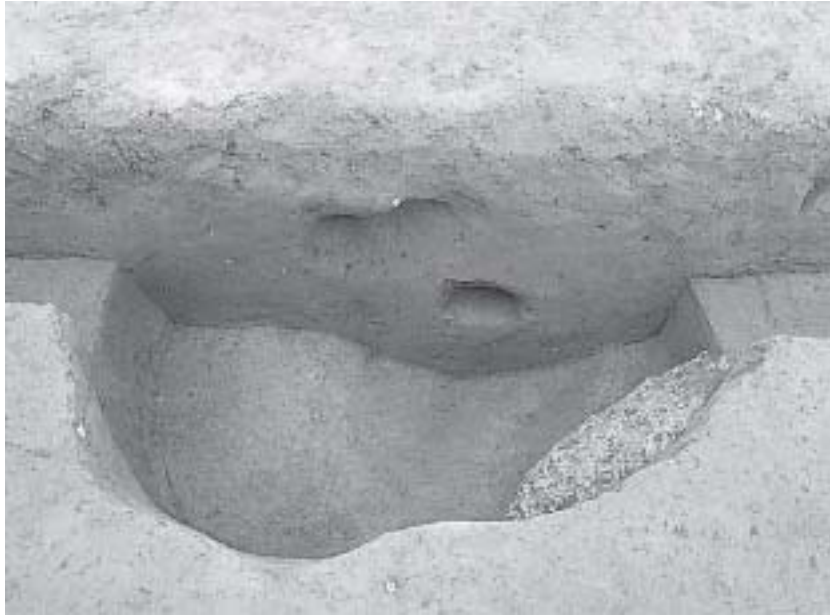
SK12出土遺物 ( 1 )



SK12出土遺物 ( 2 )



SK12出土遺物 ( 3 )




SK27 (北から)



SK27遺物出土状況 (南東から)



SK27遺物出土状況 (北から)



SK27出土遺物 ( 1 )



SK27出土遺物 ( 2 )



SK27出土遺物 ( 3 )



76

SK27出土遺物 ( 4 )



71

SK27出土遺物 ( 5 )



70

SK27出土遺物 ( 6 )



85

SK27出土遺物 ( 7 )



84

SK27出土遺物 ( 8 )



86

SK27出土遺物 ( 9 )





SK27出土遺物 ( 10 )



SK27出土遺物 ( 11 )



磨製石斧




敲石




柱状片刃石斧




石錘




繩文土器




遺構外出土遺物 ( 2 )



石 鋤



管玉製作関連資料



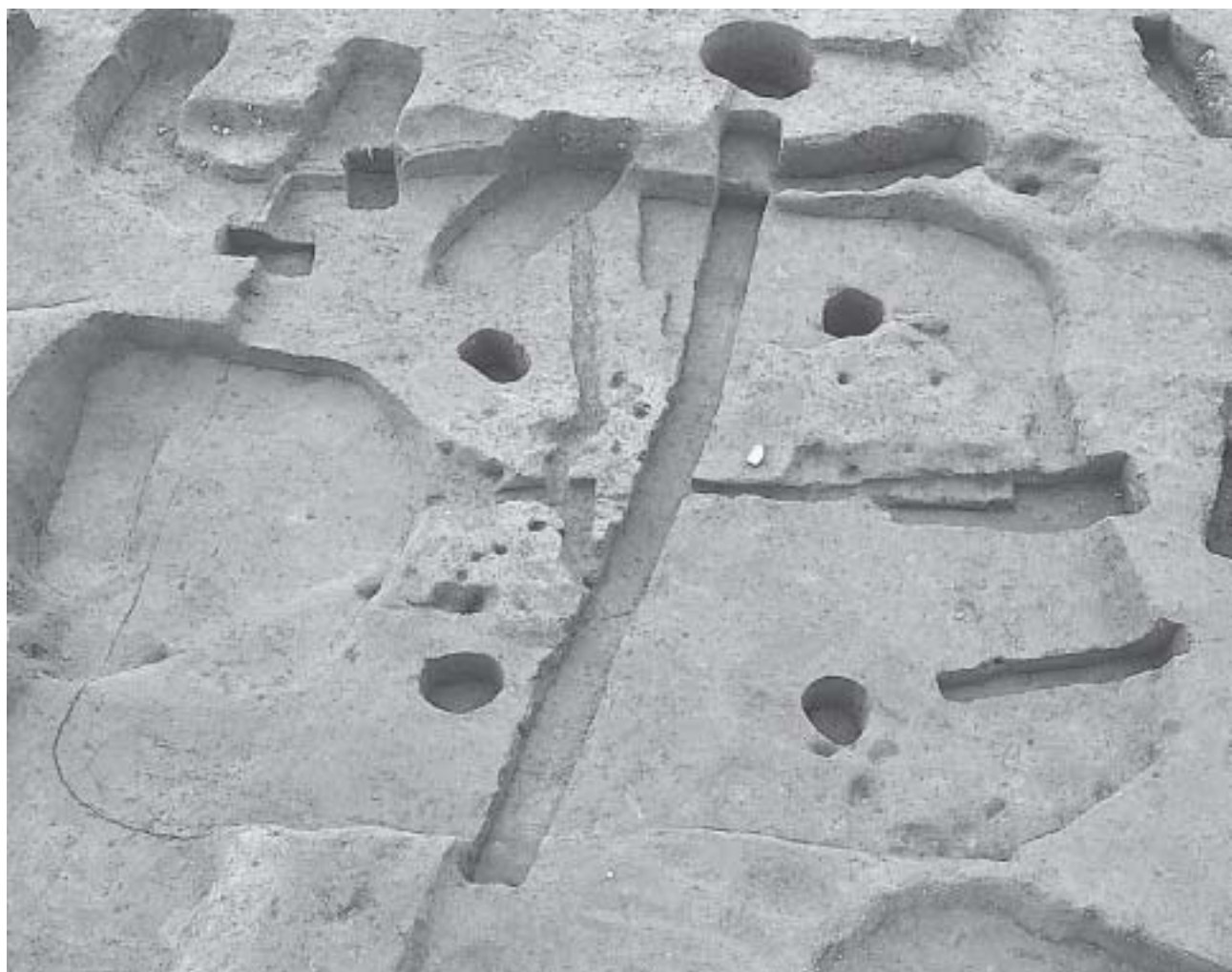
小型剥片石器




SI 1 (北から)



SI 1 遺物出土状況 (北から)



SI 2 (東から)



SI 1・2 出土遺物



SI 2 出土遺物 ( 1 )



SI 2 出土遺物 ( 2 )



SK21 ( 東から )




SK21 遺物出土状況 ( 北から )



SK21出土遺物 (砥石)

砥石



遺構外出土遺物 ( 3 )





SD7 検出状況 (西から)



SD7 (西から)



SD7 土層断面 (1) (東から)



SD7 土層断面 (2) (西から)



SD7 (東から)



SD 7 遺物出土状況 ( 1 )( 東から )



SD 7 遺物出土状況 ( 2 )( 東から )



SD 7 土師器 ( 123 ) 出土状況 ( 北東から )



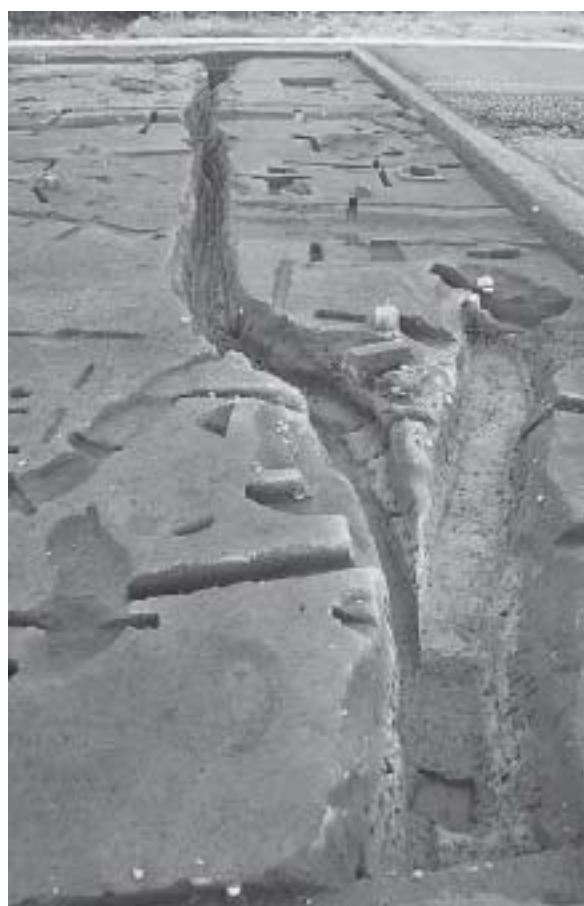
SD 7 須恵器 ( 136 ) 出土状況 ( 南から )



SD 7 鉄床石 ( 84 ) 出土状況 ( 南から )



SD 7 礫出土状況 ( 北から )



SD 7・8 ( 西から )



129

SD 7 出土遺物 ( 1 )



129

SD 7 出土遺物 ( 2 )



123

SD 7 出土遺物 ( 3 )



124

SD 7 出土遺物 ( 4 )



122

SD 7 出土遺物 ( 5 )



121

SD 7 出土遺物 ( 6 )



135

SD 7 出土遺物 ( 7 )



137

SD 7 出土遺物 ( 8 )




136

SD 7 出土遺物 ( 9 )



140

SD 7 出土遺物 ( 10 )



SD 7 出土遺物 ( 11 )



SD 1 (北から)



SD 1 土層断面 (北から)




SD 2 土層断面 (北から)



SD 2 (北から)




SD 2 遺物出土状況 (北から)



SD 1・2 出土遺物



SD 8 上面礫出土状況 (西から)



SD 8 遺物出土状況



SD 8 (西から)



SD 8 土師器 (157) 出土状況 (南東から)



SD 8 軽石製品 (S134) 出土状況 (南西から)



SD 8 鉄関連遺物出土状況 (西から)



SD 8 土層断面 ( 1 ) ( 東から )



SD 8 土層断面 ( 2 ) ( 東から )

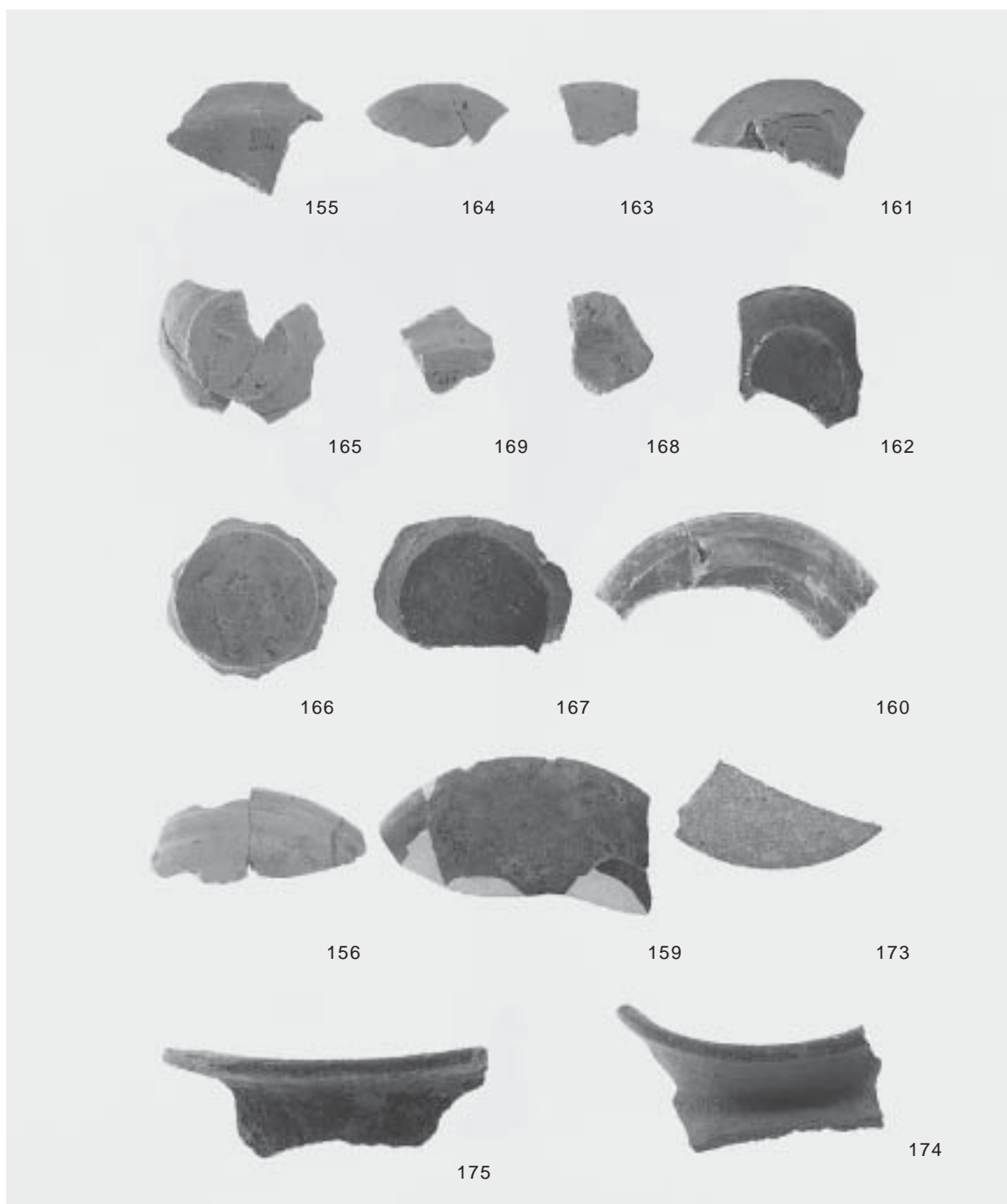




SD 8 出土遺物 ( 1 )



SD 8 出土遺物 ( 2 )



SD 8 出土遺物 ( 3 )



SD 8 出土遺物 ( 4 )



SD10 ( 北から )



SD10土層断面 ( 北から )



SD 9 ( 北西から )



SD 9 土層断面 ( 南東から )



SD11 ( 北から )



SD11遺物出土状況（北から）



SD11土層断面（南から）



SD11石鋤出土状況（東から）



SK1（南から）



SK2（南から）



SK3遺物出土状況（北から）



SK 4 遺物出土状況 (北東から)



SK 6 (東から)



SK 7 土層断面 (南東から)



SK 6 土層断面 (東から)



SK 7 土層断面 (東から)



S141

SK 1 出土遺物 (砥石)



180

SK 4 出土遺物



SK10 (東から)



SK10土層断面 (東から)



SK13 (西から)




SK13土層断面 (南東から)



SK15 (西から)



SK16 (北西から)



SK17 (東から)



SK16土層断面 (南西から)



SK17土層断面 (東から)



SK18 ( 東から )



SK18土層断面 ( 1 ) ( 北西から )



SK18土層断面 ( 2 ) ( 北から )



SK18土層断面 ( 3 ) ( 南から )



SK18礫出土状況 (南東から)



SK19 (西から)



SK20 (西から)



SK22 (東から)



SK23 (西から)



SK24 (東から)



SK25 (北東から)



SK26 (南東から)





SK28 (北西から)



SK29 (東から)



SK30 (南から)



SK31土層断面 (南から)



SK31 (南東から)



SK32 (東から)




106

遺構外出土遺物 ( 3 )




188


遺構外出土遺物 ( 4 )




SK 3 · 5 · 21 · 28出土遺物



SK13 · 18出土遺物



遺構外出土遺物 ( 5 )



SB 1 (北から)



石 皿 (S123)



中世土師器



SK5 遺物出土状況(1)(南から)



SK5 遺物出土状況(2)(北東から)



SK 5 遺物出土状況 ( 3 ) ( 北東から )



SK 5 土層断面 ( 北西から )



SK 5 土層断面 ( 北東から )



SK 5 土層断面 ( 南東から )



SK 5 土層断面 ( 南西から )



SK 5 ( 南から )



SK 5 出土遺物 ( 2 )



赤色顔料付着石器




SK14遺物出土状況（東から）




SK14土層断面（東から）




SK14土層断面（南から）




SK14（東から）



SK14出土遺物



白磁



鍛冶関連遺構全景（東から）





鍛冶炉 1・P1・2 (東から)



鍛冶炉 1 (南から)



P1・鍛冶炉 1 土層断面 (南から)



鍛冶炉 1 土層断面 (南から)



鍛冶炉 2 (南から)



鍛冶炉 2 土層断面 (南から)



鍛冶炉 3 (南から)



鍛冶炉3土層断面(南から)



P1鉄製品出土状況(南から)



P3鉄滓出土状況(南から)



P5(南から)



P5鉄滓・鉄床石破片出土状況(南から)



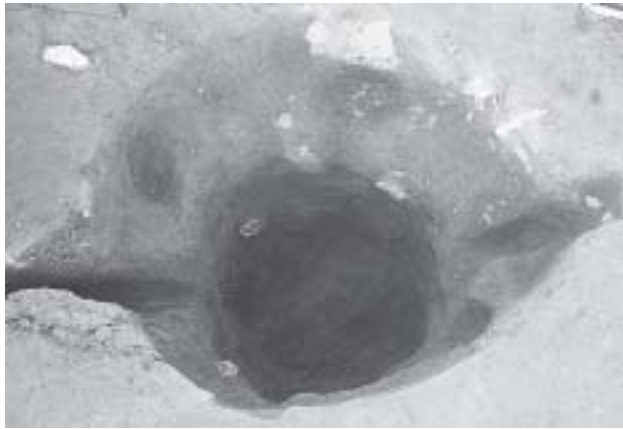
P7鉄滓出土状況(南から)



P9(南から)



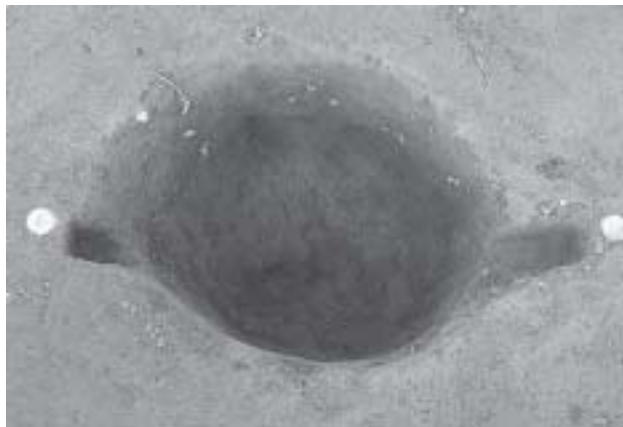
P9鉄床石破片出土状況(南から)



P10 (南から)



P10鉄滓出土状況 (南から)



P12 (南から)



P13 (南から)



P14 (南から)




P15 (南から)



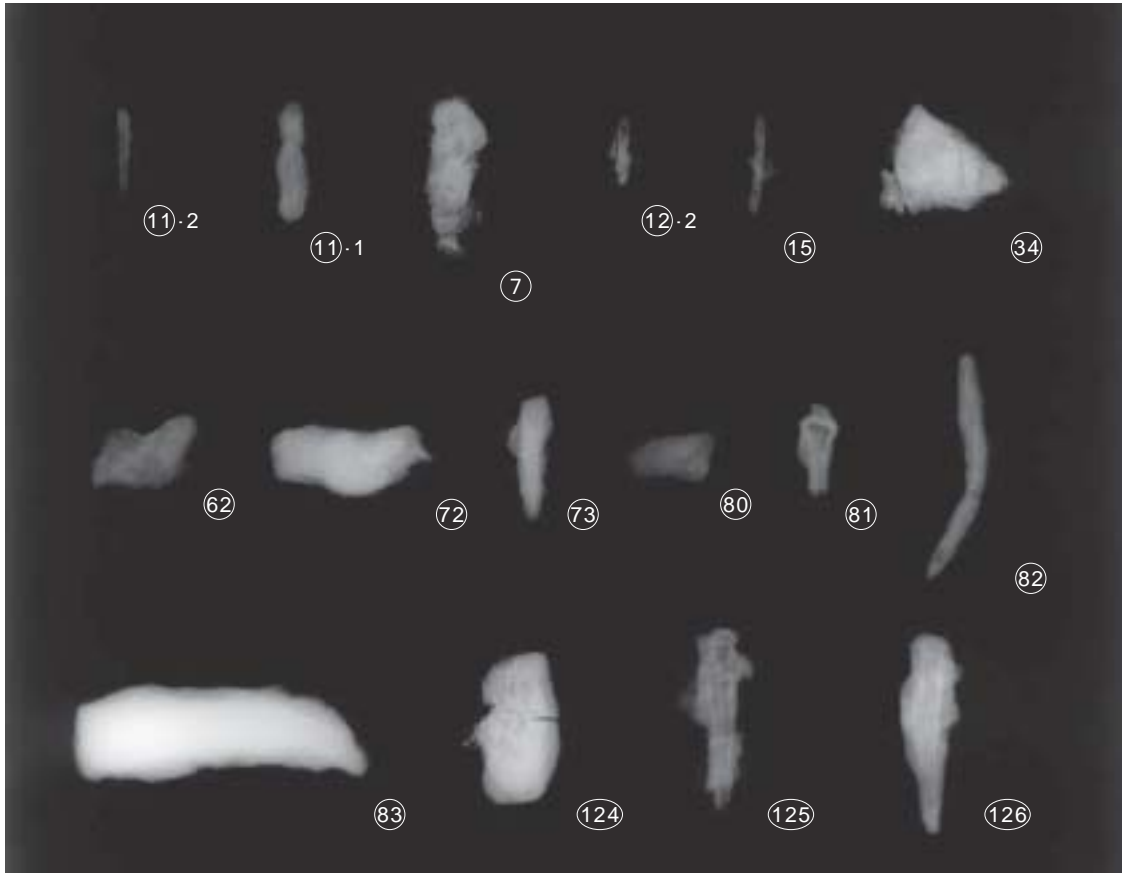
P16 (南から)



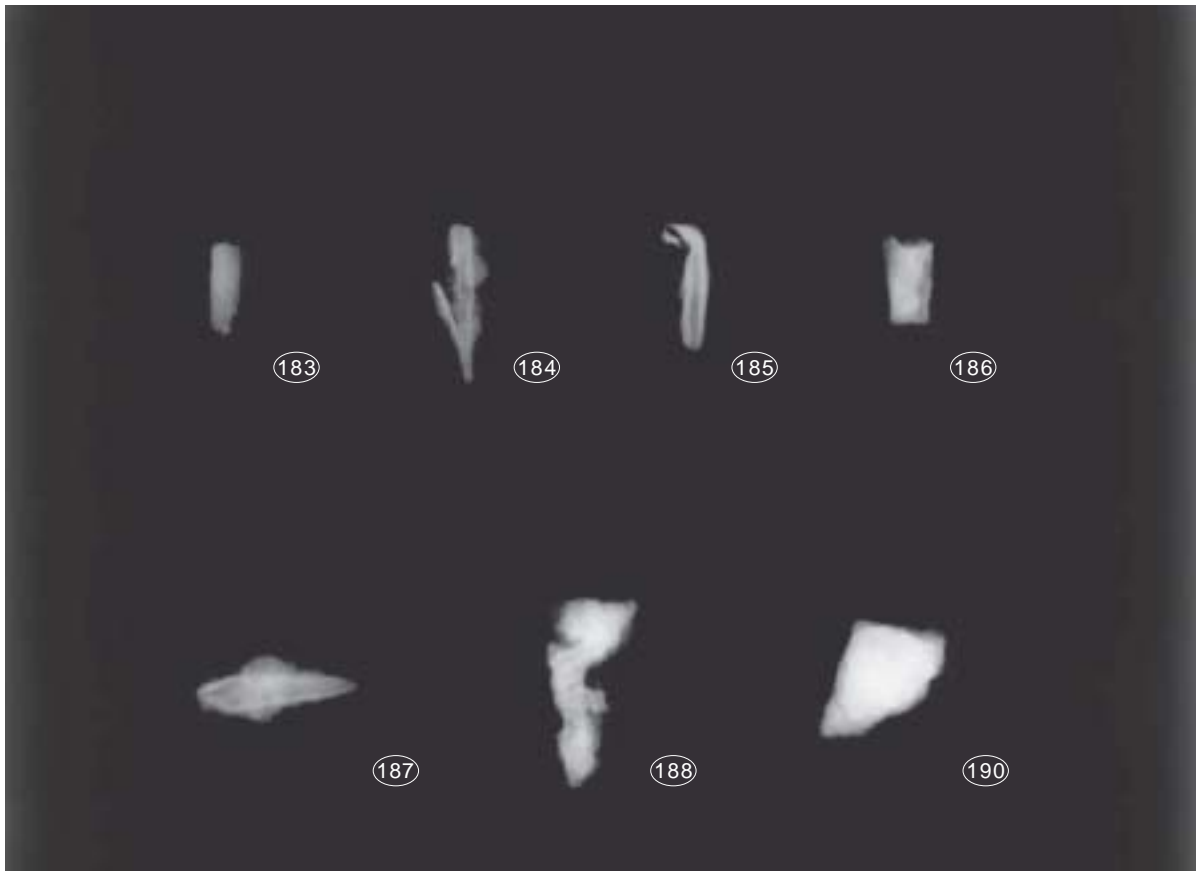
P21鉄床石破片出土状況 (南から)




鉄製品




鉄製品X線写真( 1 )



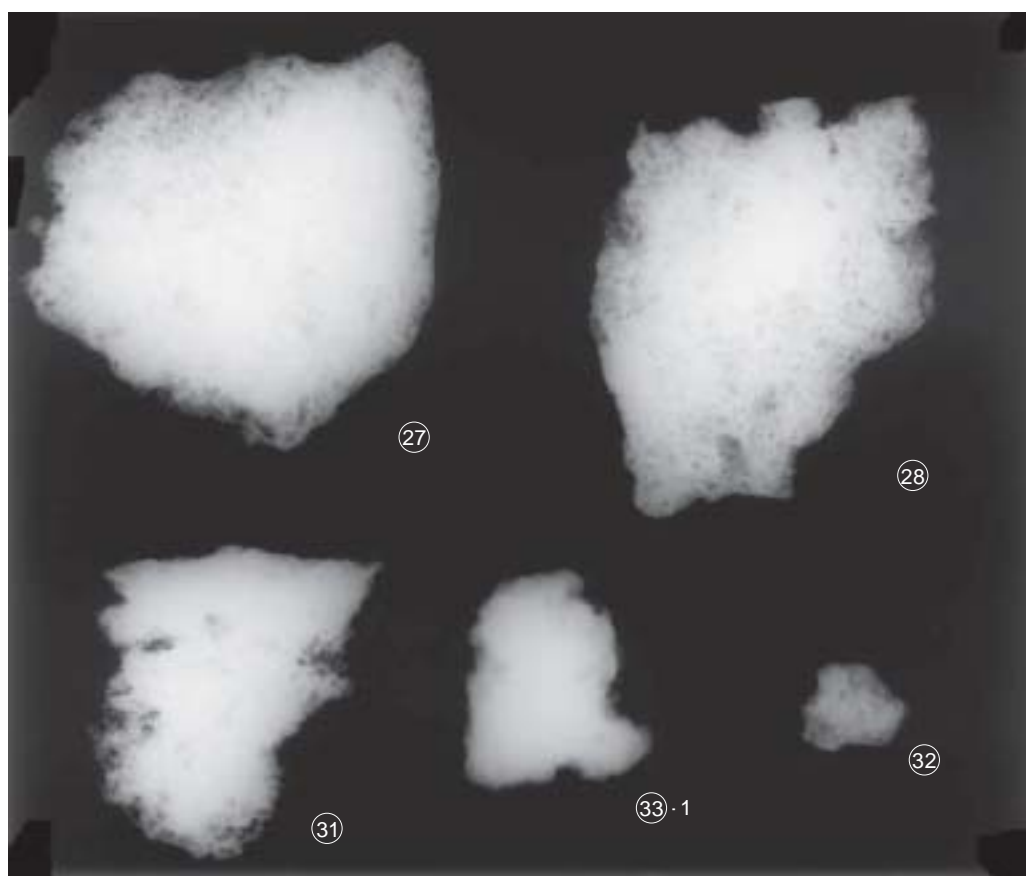
鉄製品X線写真( 2 )




鉄 滓 ( 1 )



鉄滓X線写真( 1 )

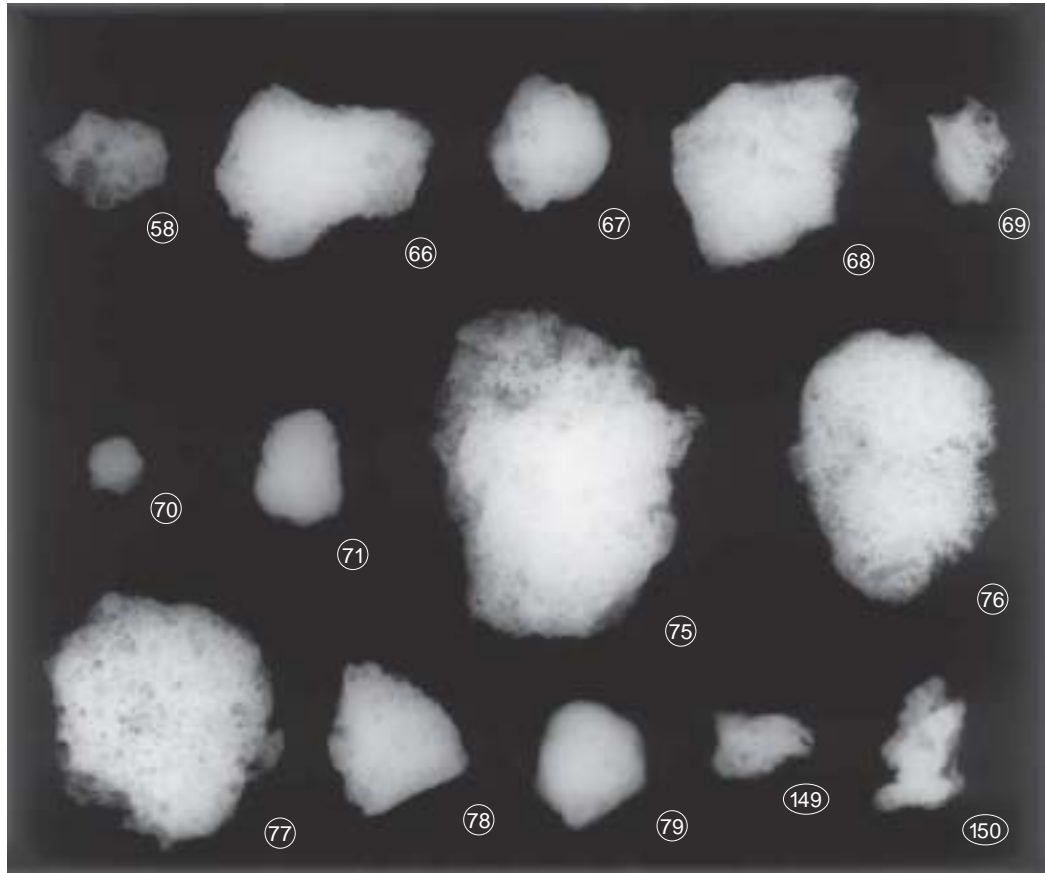


鉄滓X線写真( 2 )

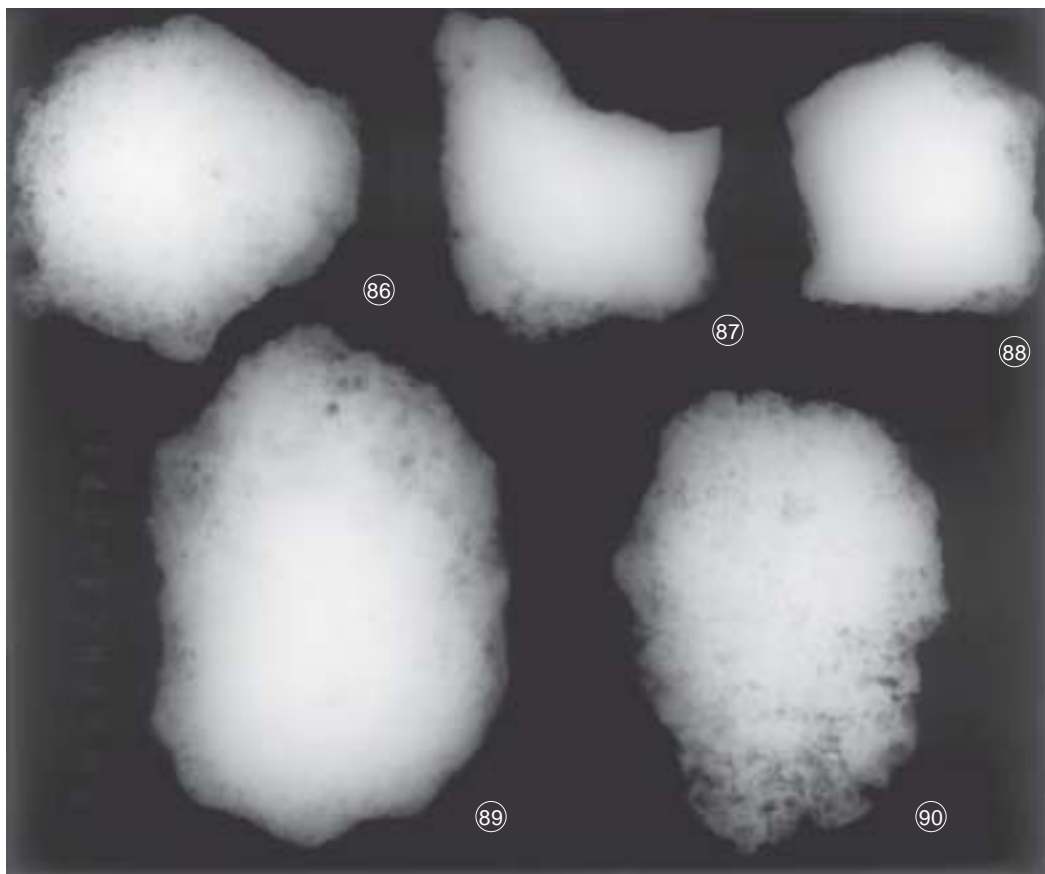


鉄滓(2)






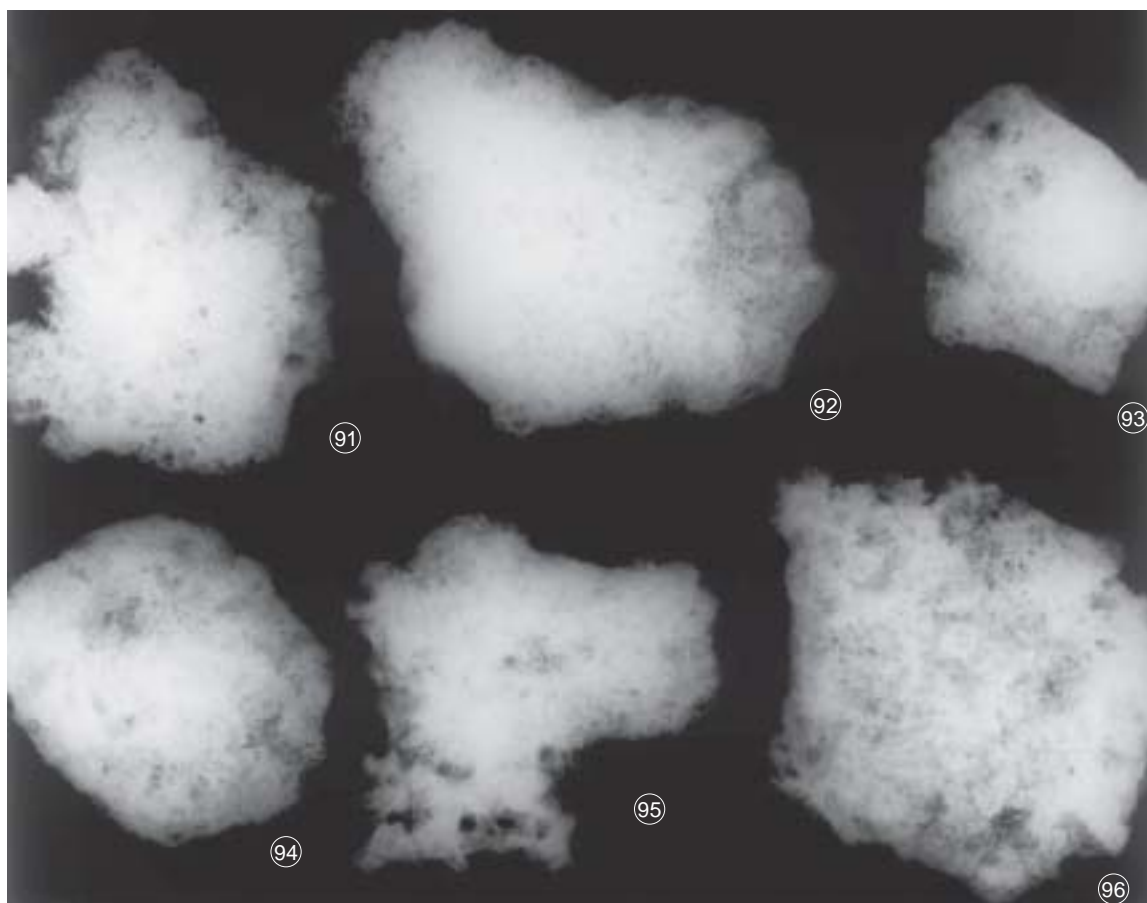
鉄滓X線写真 ( 3 )



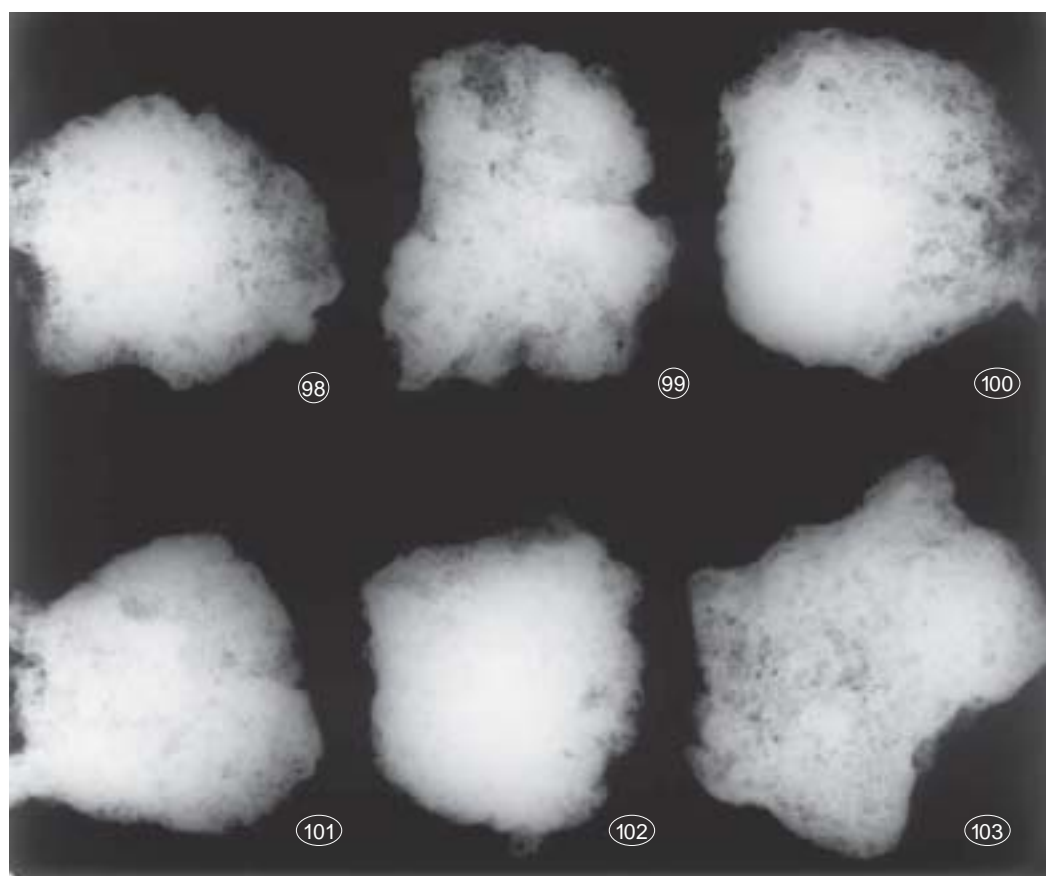
鉄滓X線写真 ( 4 )




鉄滓(3)



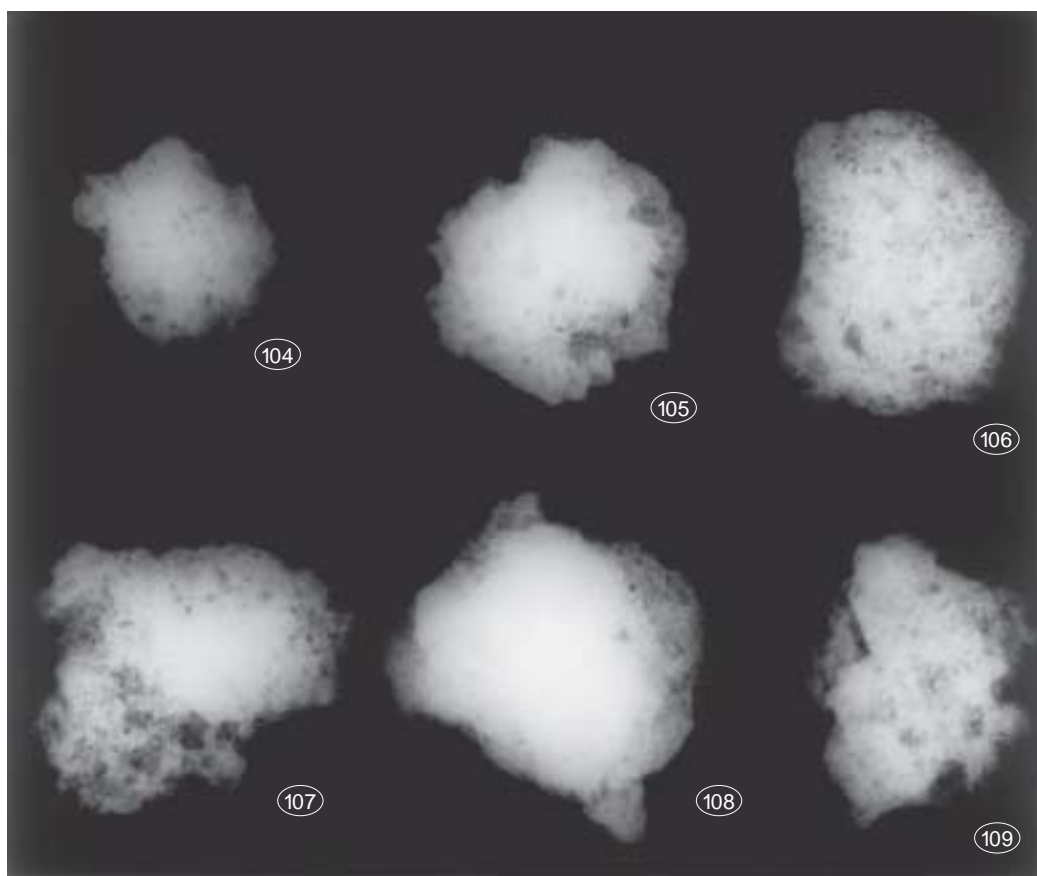
鉄滓X線写真 ( 5 )



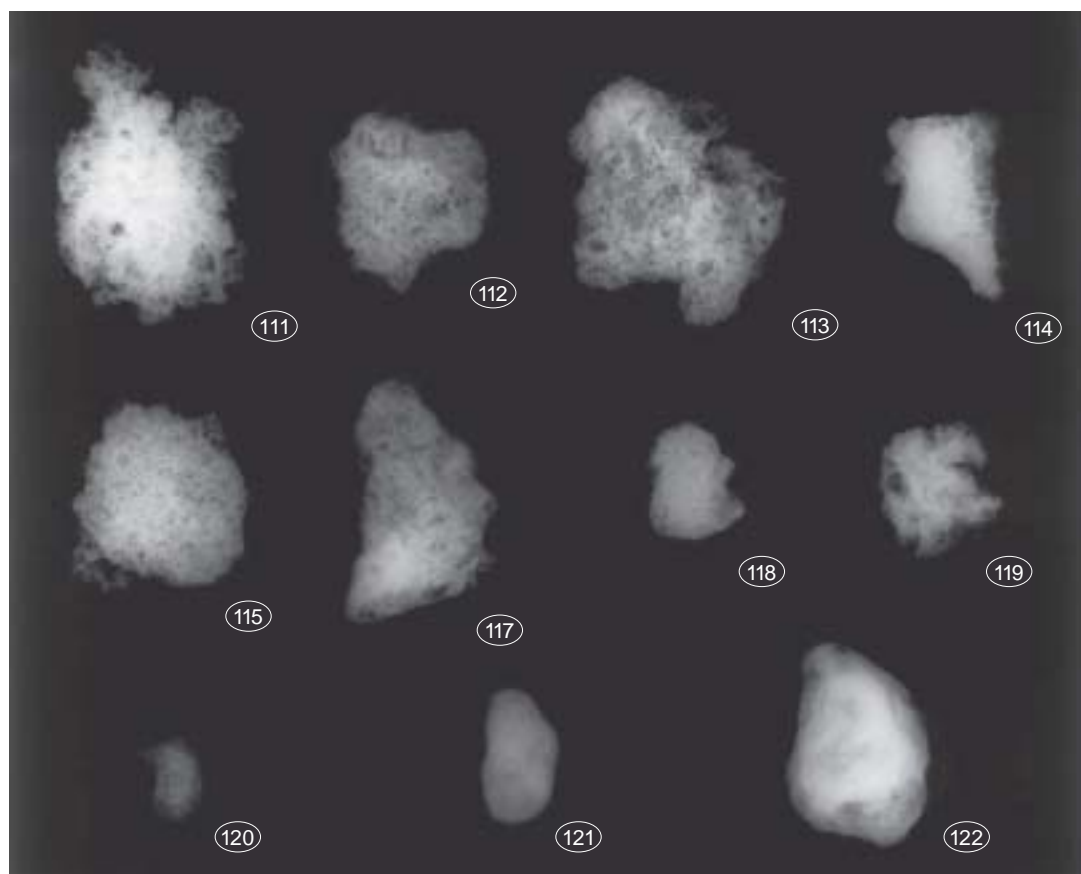
鉄滓X線写真 ( 6 )




鉄滓(4)



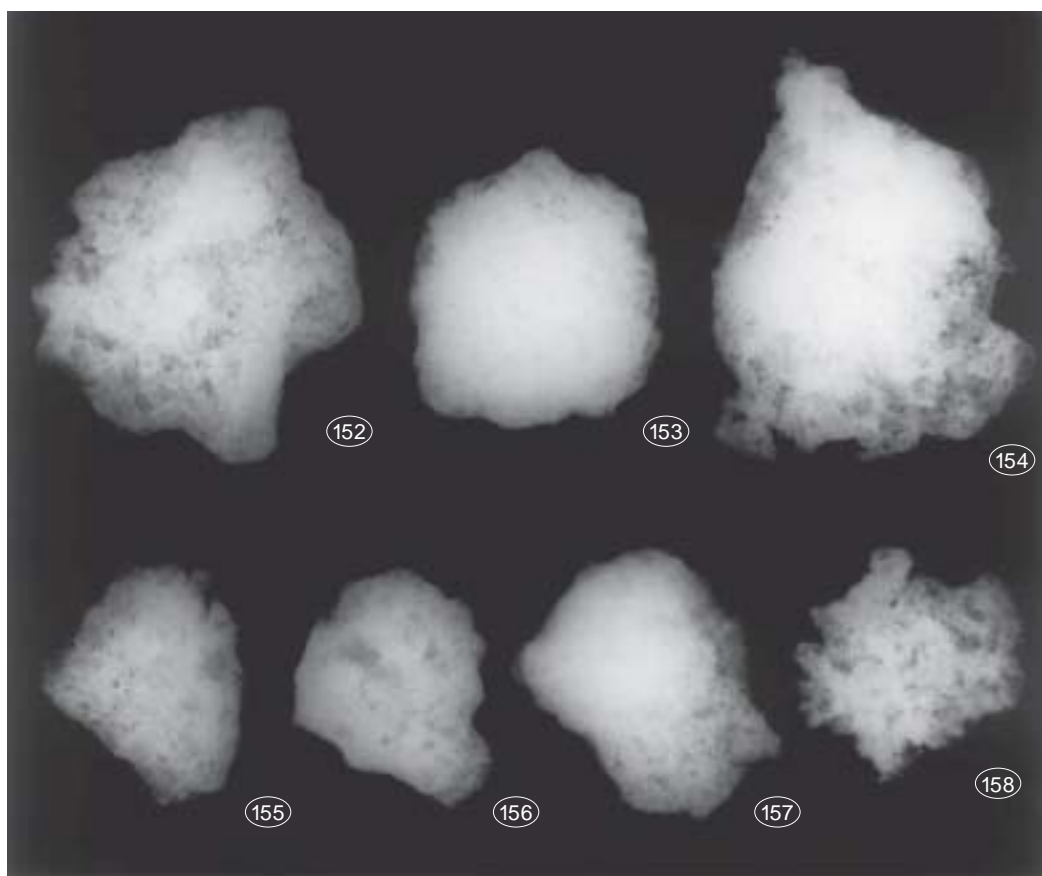
鉄滓X線写真 ( 7 )



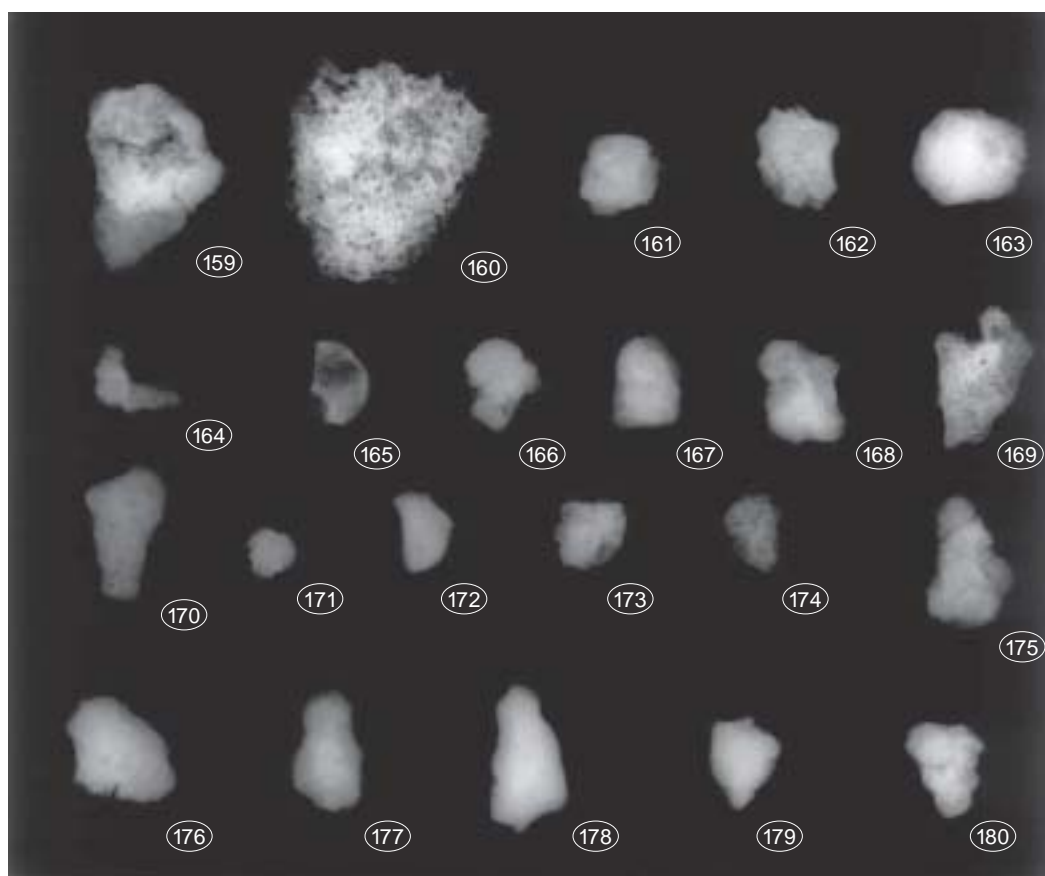
鉄滓X線写真 ( 8 )




鉄 滓 ( 5 )



鉄滓X線写真 ( 9 )



鉄滓X線写真( 10 )




羽 口




砥 石





鉄床石 ( 1 )



鉄床石 ( 2 )



石鎚・被熱石



SD 7 出土鉄床石



SD 8 出土砥石・鉄床石



滓附着礫




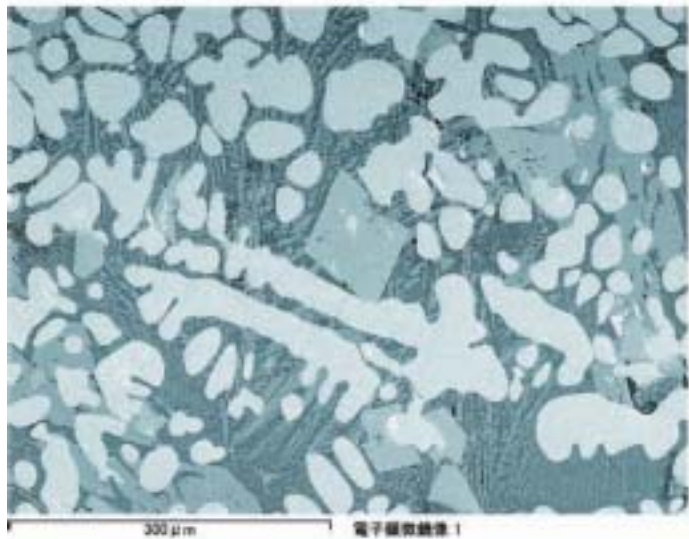
SK 5 出土鍛冶具



SK14出土鉄床石



P 1 出土鍛造剥片




炭素 Ka1,2



硅素 Ka1



マグネシウム Ka1,2



バナジウム Ka1



ニオブ Ka1



ニオブ Ka1





ジルコニウム Ka1



鉄 Ka1

梔形鍛冶滓 (No. 1) 鉍物相の特性 X 線像



錳 Kα1,2



ニッケル Kα1



亜鉛 Kα1,2



アルミニウム Kα1




銅 Kα1



鉛 Kα1


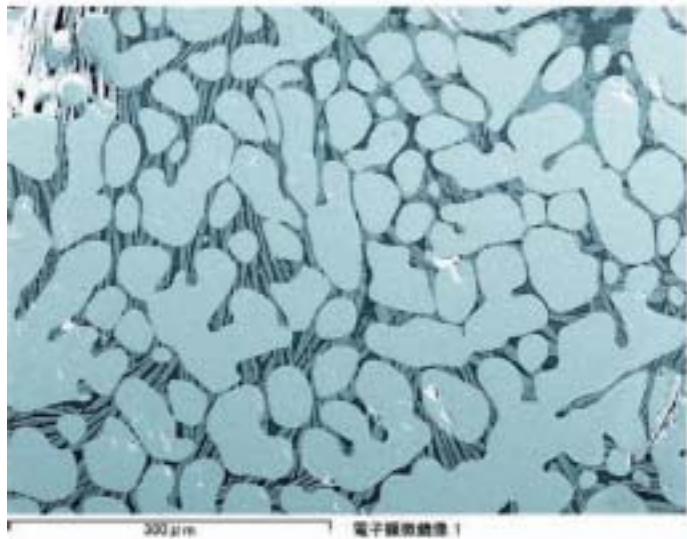


硫 Kα1



鉄 Kα1


鉄塊系遺物 (No.16) 鋳物相の特性 X線像




Ni Kα1,2



Cr Kα



Mn Kα1,2




Fe Kα



Si Kα



Al Kα

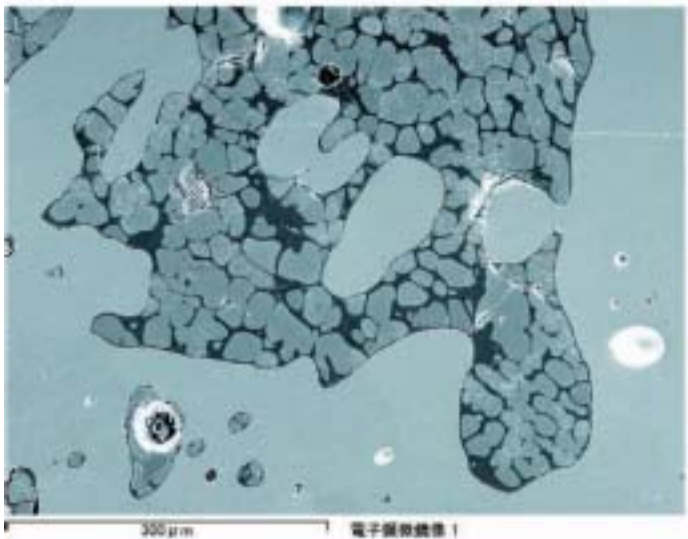


Cu Kα



Fe Kα


梔形鍛冶滓 (No.22) 鉍物相の特性X線像




Ni Kα1,2



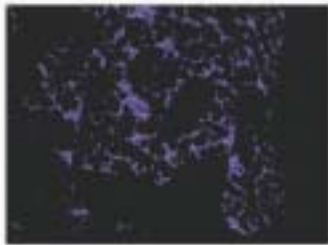
Cu Kα1




Mg Kα1,2



Al Kα1



S Kα1



Mn Kα1



Zn Kα1



Fe Kα1

鍛冶滓 (No.26) 鉍物相の特性X線像



報告書抄録

ふりがな	なんばらせんげんいせき							
書名	南原千軒遺跡							
副書名	一般国道9号(東伯郡中山道路)の改築に伴う埋蔵文化財発掘調査報告書							
巻次	13							
シリーズ名	鳥取県埋蔵文化財センター調査報告書							
シリーズ番号								
編著者名	湯村 功、小口英一郎、浅田康行							
編集機関	鳥取県埋蔵文化財センター							
所在地	〒680-0151 鳥取県鳥取市国府町宮下1260番地 TEL (0857) 27 6711							
発行年月日	2007(平成19)年1月31日							
ふりがな 所収遺跡名	ふりがな 所在地	コード		北緯	東経	調査期間	調査面積	調査原因
		市町村	遺跡番号					
なんばらせんげん 南原千軒遺跡	とつとりけんとう 鳥取県東 はくぐんことうら 伯郡琴浦 510うみつあさ 町光字大 かぶけ 加布毛63外	31371	96	35°30'26 8463	133°37'9 9520	20050426 ~ 20051130	1.100m	一般国道9号(東伯中山道路)の改築
所収遺跡名	種別	主な時代	主な遺構	主な遺物		特記事項		
南原千軒遺跡	集落	弥生時代中期~終末期	溝坑	弥生土器、石器、管玉関連資料		管玉製作関連資料多数出土		
		古墳時代後期	竪穴住居跡 溝	土師器、須恵器、砥石				
		古代・中世	溝坑 土鍛冶	土師器、須恵器、陶磁器、鉄器、羽口、鉄滓、石鎚、鉄床石		墨書土器、鍛冶関連工房、鍛冶関連遺物多数出土		
		時期不明	土坑					
要約								

鳥取県埋蔵文化財センター調査報告書13

一般国道9号（東伯中山道路）の改築に伴う埋蔵文化財発掘調査報告書

鳥取県東伯郡琴浦町

## 南原千軒遺跡 2

発行 2007年1月31日

編集 鳥取県埋蔵文化財センター

〒680 0151 鳥取市国府町宮下1260番地

電話 (0857) 27 - 6711

発行者 鳥取県埋蔵文化財センター

印刷 今井印刷株式会社