



1 調査地周辺の地形（北西から）



2 調査地周辺の地形（東から）

図版8



1 調査地周辺の地形（東から）



2 1区完掘状況（南西から）



1 1区北壁土層断面（南から）



2 2区完掘状況（南から）



1 5区完掘状況（南から）



2 3区完掘状況（北西から）






1 4区完掘状況（西から）



2 6区完掘状況（南から）



7区完掘状況（南西から）



1 土坑1 (南西から)



2 土坑1 礫出土状況(南西から)



3 土坑1 壁溝土層断面(南から)




4 土坑1 土層断面(東から)



5 土坑3 (南から)




6 土坑3 検出状況(南西から)




7 土坑1・3出土遺物

図版14



1 土坑4 (南東から)



3 土坑5 (西から)



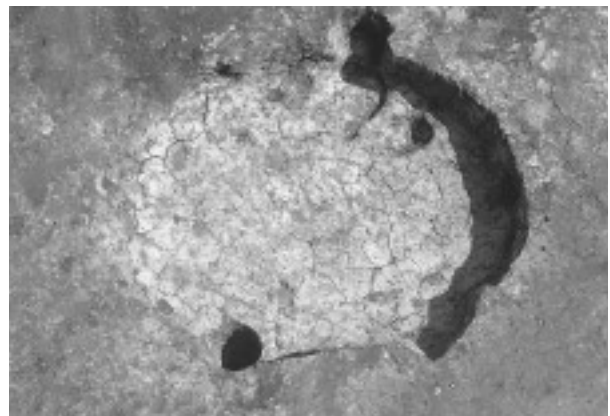
2 土坑4 土層断面 (南東から)



4 土坑5 土層断面 (西から)



5 土坑6 土層断面 (南東から)



6 土坑7 (北から)



7 土坑7 検出状況 (北東から)




8 土坑7 土層断面 (西から)







1 土坑7 遺物出土状況（西から）



2 土坑7 出土遺物



1 調査地内出土遺物（縄文時代）



2 竪穴住居1・2・4出土遺物



1 調査地周辺の地形（南東から）



2 調査地周辺の地形（西から）



3 土坑9・10・11（南西から）



4 竪穴住居1（南西から）



1 竪穴住居1 (北東から)



2 竪穴住居1 土層断面 (南から)

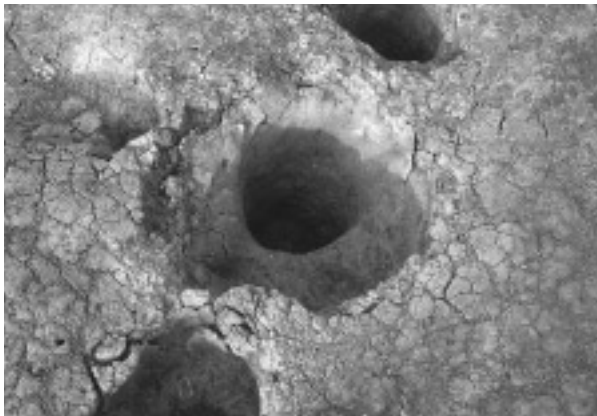





1 豎穴住居1 P2 遺物出土状況 (南西から)




2 豎穴住居1 P2 炭化材(炭1)出土状況(南西から)



4 豎穴住居1 P2 完掘状況 (南から)



3 豎穴住居1 P2 炭化材(炭1)出土状況(南西から)



7 豎穴住居1 P3・6 土層断面 (南から)



5 豎穴住居1 P1 土層断面 (北東から)



8 豎穴住居1 P5 土層断面 (南から)



6 豎穴住居1 P1 遺物出土状況 (北東から)



1 竖穴住居 4 a (北から)



2 竖穴住居 4 b (北東から)



1 豎穴住居4 土層断面（北西から）



3 豎穴住居4 P1出土遺物（北西から）



2 豎穴住居4 P2土層断面（南西から）




4 豎穴住居4出土遺物



5 豎穴住居2（北から）



1 竪穴住居2 土層断面（西から）



2 竪穴住居2 遺物出土状況（南西から）



3 竪穴住居3 P4土層断面（北東から）



4 竪穴住居3（北から）





1 土坑8 (東から)




2 土坑8 土層断面 (南から)




3 土坑8 遺物出土状況 (南から)



4 土坑8 遺物出土状況 (北東から)



土坑 8 出土遺物



土坑10出土遺物





1 土坑10 ⑤層遺物出土状況（東から）



4 土坑10出土遺物



2 土坑10 土層断面（東から）



3 土坑10 ④層炭化物出土状況（北から）





1 土坑11 遺物出土状況（南から）



2 土坑11（北西から）



4 土坑11 遺物出土状況（南西から）



3 土坑11 土層断面（北東から）



5 土坑11 炭化物（炭16）出土状況（南東から）





1 土坑9・10 (北から)



2 土坑9 焼土検出状況 (北西から)





1 土坑9 炭化物(炭3・4・6)出土状況(北から)



2 土坑9 炭化物(炭2)出土状況(北東から)



3 土坑9 炭化物出土状況(北東から)



5 土坑9 遺物出土状況(東から)



4 土坑9 炭化物出土状況(北西から)



6 土坑9 土層断面(南東から)



7 土坑12 遺物出土状況(北から)