

PLATE



1 樋口西野末遺跡全景(調査前：南から)



2 樋口西野末遺跡全景(調査後：西から)

PL.2 樋口西野末遺跡(本調査)



1 樋口西野末遺跡俯瞰(調査後:右が北)



2 樋口西野末遺跡完掘状況(北東から)



1 層範囲全景(南東から)



2 層範囲全景(北から)



3 調査区北壁土層断面(南西から)



4 調査区東壁(南側)土層断面
(北西から)

PL.4 樋口西野末遺跡(本調査)




1 SB1(旧)完掘状況(南から)



2 SB1(新)完掘状況(北東から)



1 SB 1(旧)-P 9 土層断面(東から)



2 SB 1(新)-P 1 土層断面(西から)



3 SB 2 - P 2 土層断面(西から)



4 SB 2 - P 6 土層断面(西から)



5 赤彩土師器および小円礫出土状況(東から)

PL.6 樋口西野末遺跡(本調査)



1 SD 2 完掘状況(北西から)



2 SD 3 完掘状況(北から)



3 SK 3 土層断面(北東から)



4 SK 3 完掘状況(北東から)



5 SX 1 検出状況(南から)



6 被熱面検出状況(東から)



1 ピット列1～4完掘状況(北から)



2 ピット列1～4完掘状況(部分:北から)



3 ピット列1～4完掘状況(北東から)



4 C1グリッドピット群完掘状況(北東から)



5 P3～8完掘状況(東から)


PL.8 樋口西野末遺跡(本調査)




1 SB、ピット、SK3 出土遺物




2 集石遺構出土遺物



集石遺構・遺構外出土土器(土師器・弥生土器)



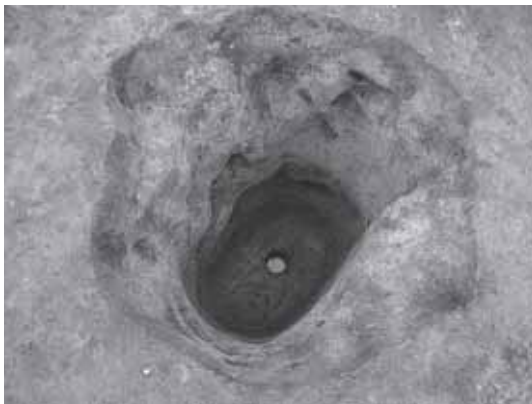
1 遺構外出土土器(須恵器)



2 SB1出土楕円礫、層出土石器



1 本調査地周辺完掘状況(南西から)



2 SK1完掘状況(南東から)



3 SK1土層断面(南から)



4 SK1底面ピット検出状況(南東から)



5 SK1底面ピット土層断面(北西から)

PL.12 下市築地ノ峯東通第3遺跡



1 Tr. 1 完掘状況(南西から)



2 Tr. 2 完掘状況(北西から)



3 Tr. 3 完掘状況(南東から)



4 Tr. 4 口ーム上面検出状況(北西から)



5 Tr. 4 北壁土層断面(南東から)



6 Tr. 4 SK 1(北西から)



7 Tr. 5 完掘状況(南東から)



8 Tr. 6 完掘状況(南西から)



1 1区Tr. 1 東壁土層断面(南西から)



2 1区Tr. 2 北壁土層断面(南東から)



3 1区Tr. 3 北壁土層断面(南東から)




4 1区Tr. 4 東壁土層断面(南西から)



5 1区Tr. 5 西壁土層断面(北東から)



6 1区Tr. 6 東壁土層断面(南西から)



7 下市築地ノ峯東通第2遺跡出土遺物

PL.14 下市築地ノ峯東通第2遺跡2区



1 2区Tr. 1完掘状況(北東から)



2 2区Tr. 2完掘状況(北東から)



3 2区Tr. 2南壁土層断面(北東から)



4 2区Tr. 2北壁土層断面(南東から)



5 2区Tr. 3完掘状況(南東から)



6 2区Tr. 4完掘状況(南東から)



1 下市天神ノ峯遺跡調査前(南西から)



2 Tr. 1 完掘状況(南西から)



3 Tr. 2 完掘状況(南西から)



4 Tr. 3 完掘状況(北西から)



5 Tr. 4 完掘状況(北西から)

PL.16 下市天神ノ峯遺跡(確認調査)



1 Tr. 5 完掘状況(南東から)



2 Tr. 6 口-ム上面検出状況(南東から)



3 Tr. 7 完掘状況(北西から)



4 Tr. 8 完掘状況(南西から)



5 Tr. 9 完掘状況(南東から)



6 Tr.10南壁土層断面(北東から)



7 Tr.11口-ム上面検出状況(北西から)



8 Tr.12完掘状況(南東から)



1 Tr.13完掘状況(南西から)



2 Tr.14完掘状況(南西から)



3 Tr.15口一ム上面検出状況(北東から)



4 Tr.16北壁土層断面(南東から)



5 Tr.17完掘状況(南東から)



6 Tr.18完掘状況(南西から)



7 Tr.19完掘状況(南東から)



8 Tr.20完掘状況(南西から)

PL.18 下市天神ノ峯遺跡(確認調査)



1 Tr.21完掘状況(東西方向:西から)



2 Tr.21完掘状況(南北方向:北から)



3 Tr.22完掘状況(西から)




4 Tr.23完掘状況(北西から)



5 Tr.25完掘状況(東西方向:北西から)



6 Tr.25完掘状況(南北方向:南東から)



7 下市天神ノ峯遺跡出土遺物

1 Tr. 2 製炭土坑付近東壁土層断面(北西から)



2 Tr. 2 製炭土坑土層断面(東から)



3 Tr. 2 完掘状況(北東から)





1 Tr. 1 完掘状況(南西から)



2 Tr. 3 東壁土層断面(南西から)



3 Tr. 4 北壁土層断面(南東から)



4 Tr. 5 完掘状況(南西から)



21

5 Tr. 4 出土須恵器(1)



22

6 Tr. 4 出土須恵器(2)




16

7 Tr. 4 出土土師器



20

8 Tr. 4 出土土製品



殿河内ウルミ谷遺跡出土遺物



1 殿河内上ノ段大ブケ遺跡調査前(南東から)



2 殿河内上ノ段大ブケ遺跡調査前(北西から)



1 Tr. 1 北壁土層断面(南東から)



2 Tr. 2 南壁土層断面(北東から)



3 Tr. 3 北壁土層断面(南東から)



4 Tr. 4 北壁土層断面(南東から)



5 Tr. 5 完掘状況(南東から)



6 Tr. 5 北～東壁土層断面(南西から)



7 Tr. 6 完掘状況(南西から)



8 Tr. 6 北壁土層断面(南東から)

PL.24 殿河内上ノ段大ブケ遺跡



1 Tr. 7 完掘状況(南西から)




2 Tr. 8 北壁土層断面(南東から)




3 Tr. 9 完掘状況(南西から)



4 Tr. 10 完掘状況(北東から)



5 殿河内上ノ段大ブケ遺跡Tr. 1・5 出土遺物



殿河内上ノ段大ブケ遺跡Tr. 6 出土遺物



1 Tr. 1 P1 ~ 4 検出状況(北西から)



2 Tr. 1 P1・2 土層断面(西から)



3 Tr. 1 P3 土層断面(西から)



4 Tr. 1 P4 土層断面(南から)



5 Tr. 1 完掘状況(南西から)



1 Tr. 2 完掘状況(南西から)



2 Tr. 3 完掘状況(南西から)



3 Tr. 4 北壁土層断面(南東から)



4 Tr. 4 SD1(南東から)



5 Tr. 6 完掘状況(南西から)



6 Tr. 7 完掘状況(南西から)



7 Tr. 8 完掘状況(南西から)



8 Tr. 9 完掘状況(南西から)

PL.28 殿河内定屋ノ前遺跡



1 Tr.10北壁土層断面(南東から)



2 Tr.11 SI 1 完掘状況(南東から)



3 Tr.11遺構面検出状況(南西から)



4 Tr.11 SI 1 土器出土状況(南西から)



5 Tr.11 SI 1 土器出土状況(北から)



6 殿河内定屋ノ前遺跡Tr.11出土土器



1 Tr.12北壁土層断面(南東から)



2 Tr.13北壁土層断面(南東から)



3 Tr.13道路状遺構(北から)



4 Tr.13西側ピット完掘状況(南から)



5 Tr.14北壁土層断面(南東から)



6 Tr.14道路状遺構(北から)



7 Tr.15北壁土層断面(南東から)



8 Tr.15道路状遺構完掘状況(北から)

PL.30 殿河内定屋ノ前遺跡



1 殿河内定屋ノ前遺跡道路際壁面
(西側：北東から)



2 殿河内定屋ノ前遺跡最西部調査前
(北西から)



3 Tr.16・17完掘状況(北西から)



4 Tr.18北壁土層断面(南西から)




5 Tr.19北壁土層断面(南西から)



6 Tr.20完掘状況(南西から)



7 Tr.21北壁土層断面(南西から)



殿河内定屋ノ前遺跡出土遺物



1 住吉中平野遺跡調査前(西から)



2 Tr. 1 完掘状況(南西から)



3 Tr. 2 完掘状況(南西から)



4 Tr. 3 完掘状況(南東から)



5 Tr. 4 完掘状況(南東から)



1 Tr. 5 完掘状況(南西から)



2 Tr. 6 完掘状況(南西から)



3 Tr. 7・8 周辺調査前(西から)



4 Tr. 7 完掘状況(北東から)



5 Tr. 8 完掘状況(南西から)



6 Tr. 9 完掘状況(南東から)



7 Tr.10完掘状況(南西から)



8 Tr.11完掘状況(南東から)

PL.34 下甲退休原第1遺跡



1 下甲退休原第1遺跡調査前(東から)



2 Tr. 1 完掘状況(南西から)



3 Tr. 2 完掘状況(南西から)



4 Tr. 3 完掘状況(南西から)



5 Tr. 4 完掘状況(南西から)



6 Tr. 5 完掘状況(北東から)



7 Tr. 6 口ーム上面検出状況(北西から)



8 Tr. 7 口ーム上面検出状況(南西から)



1 Tr. 8 北壁土層断面(南東から)



2 Tr. 8 SK 1 検出状況(南西から)



3 Tr. 8 SK 1 土層断面(南西から)



4 Tr. 9 北壁土層断面(南東から)



5 Tr.10北壁土層断面(南東から)



6 Tr.11北壁土層断面(南東から)



7 Tr.12北壁土層断面(南西から)

PL.36 下甲退休原第1遺跡



1 Tr.13北壁土層断面(南東から)



2 Tr.13 SD 1 土層断面(北から)



3 Tr.14北壁土層断面(南東から)



5 下甲退休原第1遺跡出土土器



4 Tr.15北壁土層断面(南東から)



1 樋口長田遺跡調査前(南東から)



2 Tr. 1 北壁土層断面(南東から)



3 Tr. 2 北壁土層断面(南東から)



4 Tr. 3 北壁土層断面(南東から)



5 Tr. 4 完掘状況(南西から)



6 Tr. 5 完掘状況(南東から)



7 Tr. 6 北壁土層断面(南東から)

PL.38 樋口長田遺跡



1 Tr. 7北壁土層断面(南東から)



2 Tr. 8北壁土層断面(南東から)



3 Tr. 9北壁土層断面(南東から)



4 Tr.10北壁土層断面(南東から)



5 Tr.11北壁土層断面(南東から)




6 Tr.12北壁土層断面(南東から)



7 樋口長田遺跡出土土製品



8 樋口長田遺跡出土鉄滓



樋口長田遺跡出土遺物



1 Tr. 2 完掘状況(南東から)



2 Tr. 2 南壁土層断面(北東から)



3 Tr. 1 完掘状況(南西から)



4 Tr. 3 北壁土層断面(南東から)



5 Tr. 4 完掘状況(南東から)



6 Tr. 4 北壁土層断面(南西から)



7 Tr. 5 完掘状況(南東から)



8 Tr. 6 北壁土層断面(南東から)



1 樋口第1遺跡Tr.6～9付近調査前(北から)



2 Tr.7完掘状況(南西から)



3 Tr.7北壁土層断面(南東から)



4 Tr.8完掘状況(南西から)



5 Tr.8北壁土層断面(南東から)

PL.42 樋口第1遺跡



1 Tr. 9完掘状況(南西から)



2 Tr. 9北壁土層断面(南東から)



3 Tr.10完掘状況(南西から)



4 Tr.13完掘状況(南西から)




5 Tr.14完掘状況(南東から)



6 Tr.14北壁土層断面(南西から)



7 樋口第1遺跡Tr.14出土遺物



樋口第1遺跡出土遺物

PL.44 樋口西野末遺跡(確認調査)



1 Tr.16完掘状況(南西から)



2 Tr.16北壁土層断面(南東から)



3 Tr.17完掘状況(南西から)



4 Tr.17北壁土層断面(南東から)



5 Tr.18完掘状況(南西から)




6 Tr.18北壁土層断面(南東から)



7 Tr.19完掘状況(南西から)



8 Tr.19北壁土層断面(南東から)



樋口西野末遺跡出土遺物

報告書抄録

ふりがな	ひのくちにしのすえいせき しもいちてんじんのみねいせき							
書名	樋口西野末遺跡 下市天神ノ峯遺跡							
副書名	一般国道9号(中山名和道路)の改築に伴う埋蔵文化財発掘調査報告書							
巻次								
シリーズ名	鳥取県埋蔵文化財センター調査報告書							
シリーズ番号	37							
編著者名	濱隆造、北浩明、濱本利幸、岡田裕之、野島智実、原田克美							
編集機関	鳥取県埋蔵文化財センター							
所在地	〒680-0151 鳥取県鳥取市国府町宮下1260番地 TEL(0857)27-6711							
発行年月日	2011(平成23)年3月22日							
ふりがな 所収遺跡名	ふりがな 所在地	コード 市町村 遺跡番号		北緯	東経	調査期間	調査面積	調査原因
ひのくちにしのすえ 樋口西野末遺跡	鳥取県 西伯郡大山町八重 37-3外	31386	5-244	35°30' 34.03890	133°35' 47.26990	20090924 ~ 20091202	1,372m ²	一般国道 9号(中山名和道路)の改築
しもいちてんじんのみね 下市天神ノ峯遺跡	鳥取県 西伯郡大山町下市 835-7	31386	5-240	35°30' 28.63442	133°33' 27.01075	20091124 ~ 20091125	20m ²	一般国道 9号(中山名和道路)の改築
所収遺跡名	種別	主な時代		主な遺構	主な遺物	特記事項		
樋口西野末遺跡	その他	奈良時代~平安時代		掘立柱建物跡2棟、土坑2基	土師器、須恵器	赤色塗彩土師器		
	その他	時期不明		土坑1基、溝2条、ピット列、ピット群	-			
下市天神ノ峯遺跡	その他	時期不明		土坑1基	-	落とし穴		
しもいちつまじのみねひがしどおり 下市築地ノ峯東通第3遺跡	その他	時期不明		土坑1基	-			
しもいちつまじのみねひがしどおり 下市築地ノ峯東通第2遺跡	その他	縄文時代		-	縄文土器			
	その他	古墳時代		-	土師器			
	その他	古代		土坑2基	須恵器	製炭土坑		
とのがわち 殿河内ウルミ谷遺跡	その他	古墳時代~古代		土坑1基 段状遺構2基	土師器、須恵器	製炭土坑		
とのがわちうえだんおお 殿河内上ノ段大ブケ遺跡	その他	縄文時代		-	縄文土器			
とのがわちさだやのまえ 殿河内定屋ノ前遺跡	集落	弥生時代		竪穴住居跡1棟 溝1条、ピット	弥生土器			
	その他	不明		道路状遺構	-			
すみよしなかひらの 住吉中平野遺跡	-	-		-	-			
しもぎたいきゅうばら 下甲退休原第1遺跡	その他	弥生時代		-	弥生土器			
	その他	時期不明		溝1条、土坑1基、ピット	-			
ひのくちながた 樋口長田遺跡	その他	-		-	-	表土に弥生時代~近世の遺物を含む		

樋口第1遺跡	その他	-	-	-	表土に弥生時代～近世の遺物を含む
ひのくちにし の すえ 樋口西野末遺跡 (確認調査)	その他	古代	溝1条 加工段1基	土師器、須恵器	赤色塗彩土師器
要約	<ul style="list-style-type: none"> 樋口西野末遺跡では、奈良時代終末から平安時代初頭の遺構・遺物を確認した。掘立柱建物跡2棟及び土坑2基を検出し、遺物包含層中からは赤色塗彩された土師器が出土した。これら遺構・遺物から何らかの公的な施設があったと推定している。 下市天神ノ峯遺跡では、土坑を1基確認した。耕作によって上面が削平されているため、遺物包含層は残っていなかった。遺構内からも遺物は出土しておらず、遺物からは時期を決定できない。ただし、その形態から見て、縄文時代の落とし穴の可能性が考えられる。 下市築地ノ峯東通第3遺跡では、土坑を1基確認した。耕作によって上面が削平されており、遺物包含層は残っていなかった。 下市築地ノ峯東通第2遺跡では、古代に帰属する可能性が高い製炭土坑を2基確認した。そのほか、縄文時代の遺物包含層、古墳時代の遺物包含層を確認した。 殿河内ウルミ谷遺跡では、丘陵斜面で古代の製炭土坑1基、段状遺構2基を確認した。また、谷部では、古墳時代後期～奈良時代にかけての土師器および須恵器を大量に含む遺物包含層を確認した。 殿河内上ノ段大ブケ遺跡では、遺構は検出していないものの、縄文時代後期～晩期の土器を含む良好な遺物包含層を確認した。また、表土や旧耕作土中から中世遺物が多く出土していることから、中世の遺構が現存する可能性も考えられる。 殿河内定屋ノ前遺跡では、弥生時代中期の竪穴住居跡1棟や溝状遺構1条、掘立柱建物跡を構成する可能性が高いピットなどを検出し、集落が存在することを確認した。そのほか、時期不明の道路状遺構を確認している。 住吉中平野遺跡では、遺構、遺物とも検出しておらず、調査対象地には遺跡が現存しないことを確認した。 下甲退休原第1遺跡では、時期不明の溝状遺構1条、土坑1基、ピットを検出した。また、少量の弥生土器を含む遺物包含層を確認した。 樋口長田遺跡では、遺構、遺物包含層とも確認しておらず、調査対象地には遺跡が現存しないことを確認した。なお、表土（耕作土および圃場整備による造成土）中から、中世を中心に弥生時代～近世の遺物が多く出土した。したがって、圃場整備以前には、中世を中心とする遺跡が存在していたものと考えられる。 樋口第1遺跡では、遺構、遺物包含層とも確認しておらず、調査対象地には遺跡が現存しないことを確認した。なお、表土（耕作土および圃場整備による造成土）中から、中世を中心に弥生時代～近世の遺物が多く出土した。したがって、圃場整備以前には、中世を中心とする遺跡が存在していたものと考えられる。 樋口西野末遺跡（確認調査）では、古代の溝状遺構1条、加工段1基を確認した。溝状遺構内からは土師器が大量に出土しており、赤色塗彩が施されたものが多く含まれている。 				

鳥取県埋蔵文化財センター調査報告書 37

一般国道9号(中山名和道路)の改築に伴う埋蔵文化財発掘調査報告書

鳥取県西伯郡大山町

樋口西野末遺跡
下市天神ノ峯遺跡

発行 2011年3月22日

編集 鳥取県埋蔵文化財センター

〒680-0151 鳥取市国府町宮下1260番地

電話 0857 27-6711

発行者 鳥取県埋蔵文化財センター

印刷 有限会社 蛍光社