

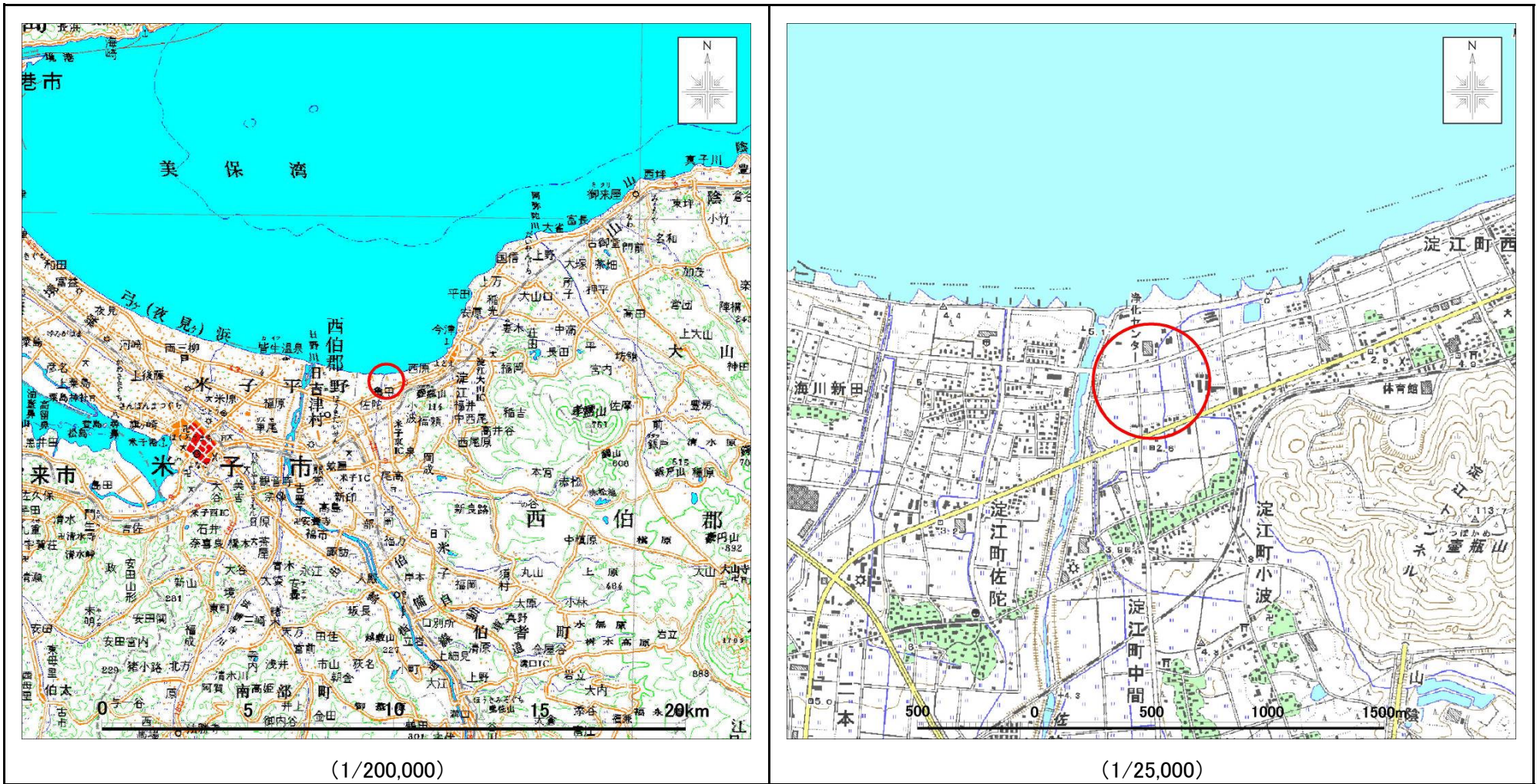
指 定 区 域 台 帳

鳥取県

整 理 番 号	廃-西-07	指 定 年 月 日 ・ 指 定 番 号	平成24年2月21日 鳥取県告示第105号		所 在 地	米子市淀江町小波字西灘浜1099-1
調製・訂正年月日	平成24年2月6日 調製					
指 定 区 域 の 概 要	建設廃材の処理、淀江町浄化センター敷地の一部となっている。				面 積	2285.0㎡
指 定 区 域 内 の 埋 立 地 の 内 容	埋立地の区分	安定型 産業廃棄物最終処分場				
	埋立開始年月日	昭和59年1月30日	埋立終了年月日	平成6年7月5日	廃止年月日	平成6年7月5日
	廃止時の状況	不明				
	埋め立てられている石綿含有一般廃棄物、廃石綿等又は石綿含有産業廃棄物の数量				該当なし	
土 地 の 形 質 の 変 更 の 実 施 状 況	届出（着手）時期	完了時期	土地形質変更行為の内容	実施者	廃棄物搬出	廃棄物の処理方法
					有・無	
					有・無	
					有・無	
					有・無	
					有・無	
					有・無	
					有・無	
					有・無	
					有・無	
					有・無	
					有・無	

備考「廃止時の状況」については、保有水及び周縁地下水等の水質測定結果、ガス・地温の測定結果等を記載した書類を添付すること。

# 位置図



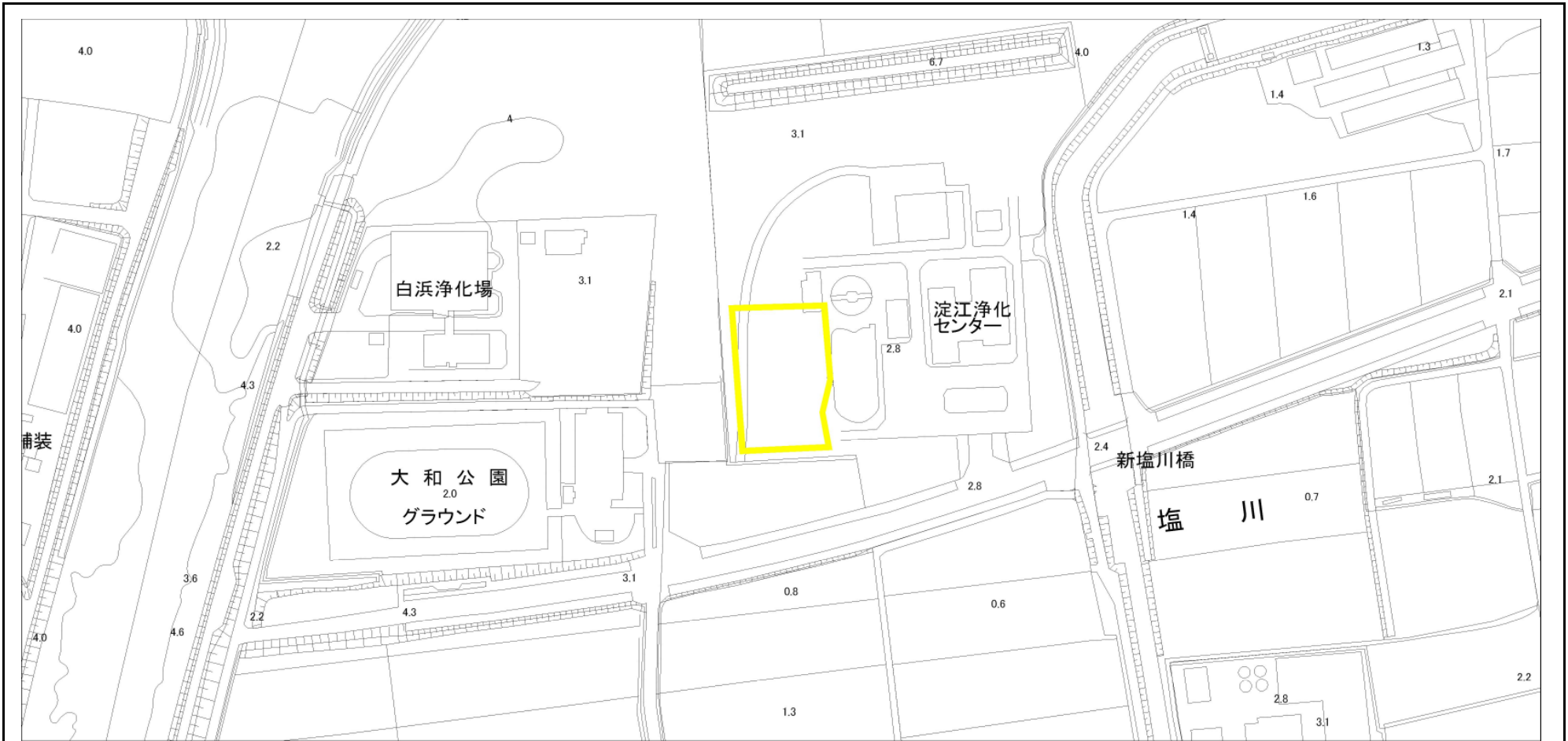
(1/200,000)

(1/25,000)

位置図	処分場の種類	産業廃棄物最終処分場
	整理番号	廃-西-07
	所在地	米子市淀江町小波字西灘浜1099-1
	区分	安定型

この地図は、国土地理院長の承認を得て、同院発行の数値地図20000(数値画像)及び数値地図25000を複製したものである。(承認番号 平22業複、第486号)

# 廃棄物が地下にある土地の指定の公示に関わる図書



廃棄物の処理及び清掃に関する法律 (昭和45年法律第137号) 第15条の17 第1項の規定による廃棄物が地下にある 土地の区域を示す平面図	指定区域	 1 : 2,500	処分場の種類	産業廃棄物最終処分場	整理番号	廃-西-07
			所在地	米子市淀江町小波字西灘浜1099-1	告示年月日	平成24年2月21日
	指定区分		令第13条の2第3号イ 規則第12条の31第2号	告示番号	鳥取県告示第105号	

この地図は、測量法第43条に基づく複製承認を得て、米子市都市計画図DMデータを複製したものである。

# 航空写真



航空写真	指定区域	 1 : 5,000	処分場の種類	産業廃棄物最終処分場	整理番号	廃-西-07
			所在地	米子市淀江町小波字西灘浜1099-1	告示年月日	平成24年2月21日
	指定区分		令第13条の2第3号イ 規則第12条の31第2号	告示番号	鳥取県告示第105号	

# 現 地 状 況 写 真

整理番号	廃-西-07	撮影年月日	平成23年7月8日
------	--------	-------	-----------

撮影方向図

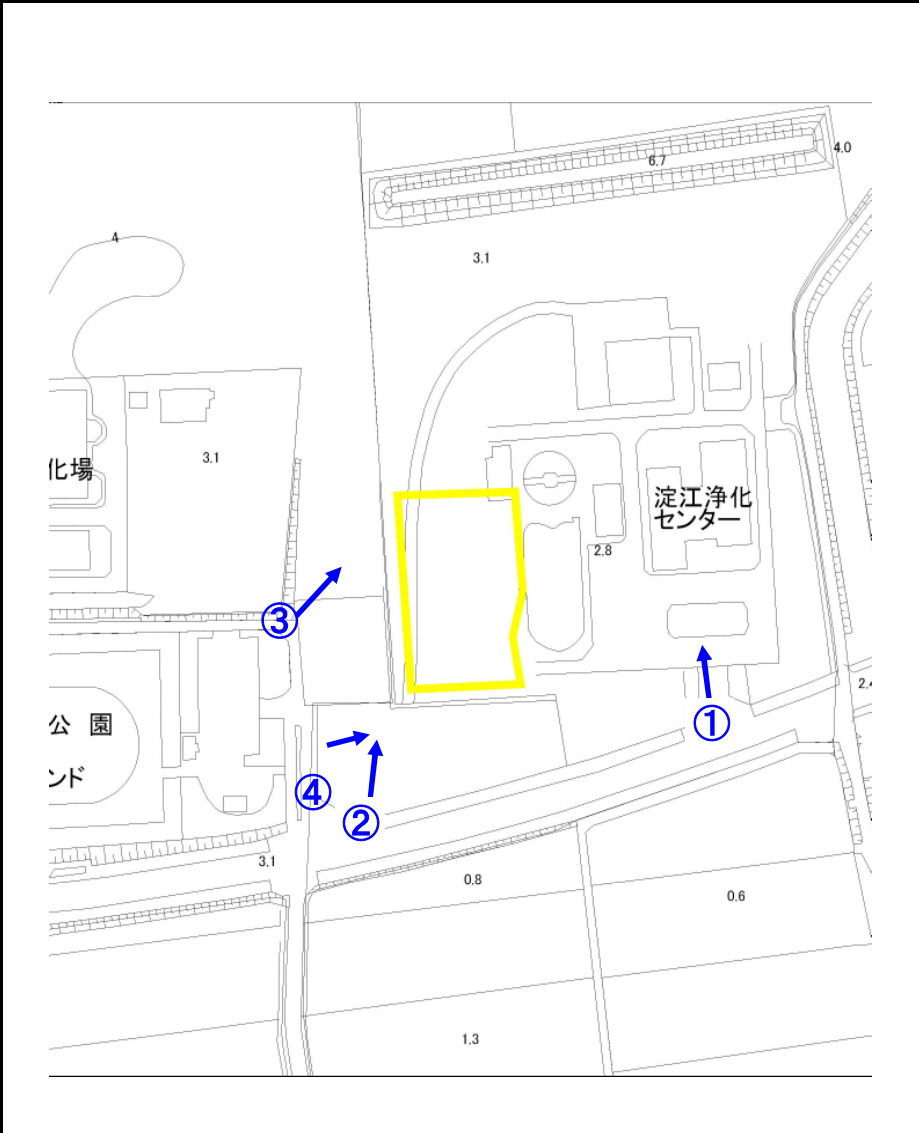


写真-1



写真-2



写真-3



写真-4



# 現 地 状 況 写 真

整理番号	廃-西-07	撮影年月日	平成23年7月8日
------	--------	-------	-----------

撮影方向図

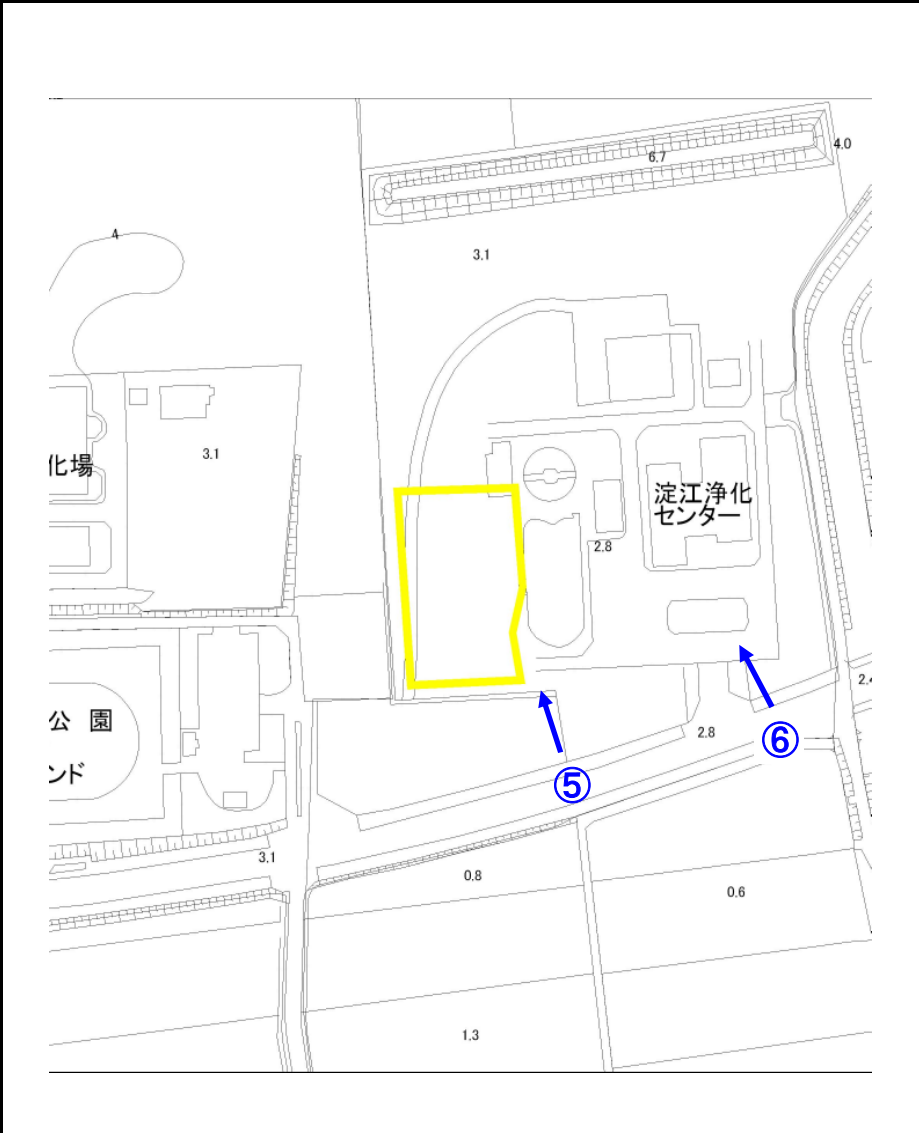


写真-5



写真-6



写真-7




写真-8

