

指 定 区 域 台 帳

鳥取県

整 理 番 号	廃-西-04	指定年月日・指定番号	平成24年2月21日 鳥取県告示第105号		所在地	米子市淀江町小波字河原田 473, 474, 475, 476
調製・訂正年月日	平成24年2月6日 調製					
指定区域の概要	鉱さいの処理、現在は荒廃地となっている。				面積	1487.0㎡
指定区域内の 埋立地の内容	埋立地の区分	管理型 産業廃棄物最終処分場				
	埋立開始年月日	昭和62年12月25日届出	埋立終了年月日	平成4年3月31日	廃止年月日	平成4年3月31日
	廃止時の状況	不明				
	埋め立てられている石綿含有一般廃棄物、廃石綿等又は石綿含有産業廃棄物の数量				該当なし	
土地の形質の変更 の実施状況	届出（着手）時期	完了時期	土地形質変更行為の内容	実施者	廃棄物搬出	廃棄物の処理方法
					有・無	
					有・無	
					有・無	
					有・無	
					有・無	
					有・無	
					有・無	
					有・無	
					有・無	
					有・無	
					有・無	

備考「廃止時の状況」については、保有水及び周縁地下水等の水質測定結果、ガス・地温の測定結果等を記載した書類を添付すること。

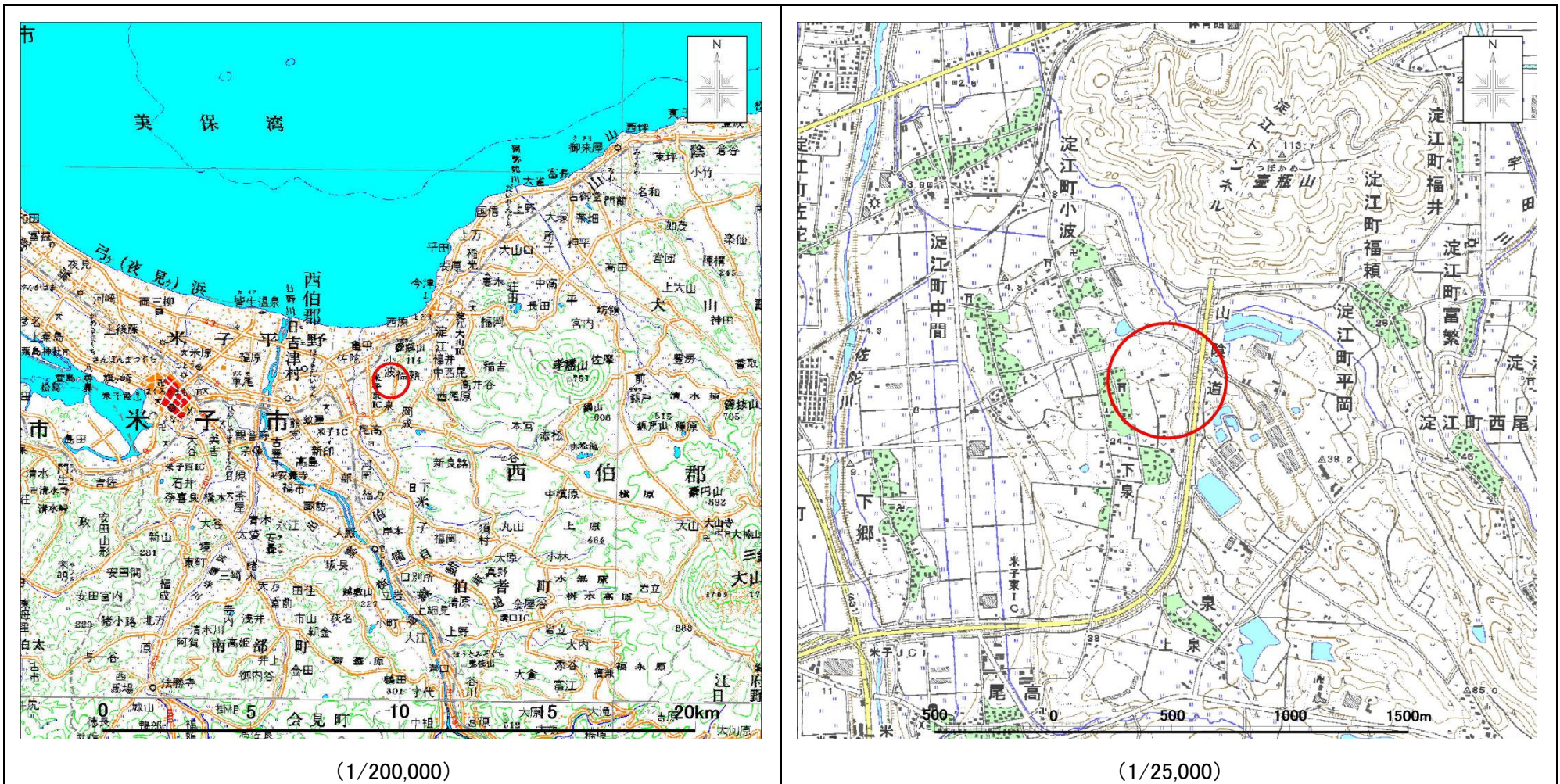
指 定 区 域 台 帳

鳥取県

整 理 番 号	廃-西-04	指定年月日・指定番号	平成24年2月21日 鳥取県告示第105号		所在地	⑤米子市淀江町小波字河原田 473, 474, 475, 476
調製・訂正年月日	平成24年2月6日 調製					
指定区域の概要	(23) 鉱さいの処理、現在は荒廃地となっている。				面積	(23) 1487.0㎡
指定区域内の 埋立地の内容	埋立地の区分	(23) 管理型 (23) 産業廃棄物最終処分場				
	埋立開始年月日	(23) 昭和62年12月25日届出	埋立終了年月日	平成4年3月31日	廃止年月日	平成4年3月31日
	廃止時の状況	不明				
	埋め立てられている石綿含有一般廃棄物、廃石綿等又は石綿含有産業廃棄物の数量				(23) 該当なし	
土地の形質の変更 の実施状況	届出（着手）時期	完了時期	土地形質変更行為の内容	実施者	廃棄物搬出	廃棄物の処理方法
					有・無	
					有・無	
					有・無	
					有・無	
					有・無	
					有・無	
					有・無	
					有・無	
					有・無	
					有・無	
					有・無	

備考「廃止時の状況」については、保有水及び周縁地下水等の水質測定結果、ガス・地温の測定結果等を記載した書類を添付すること。

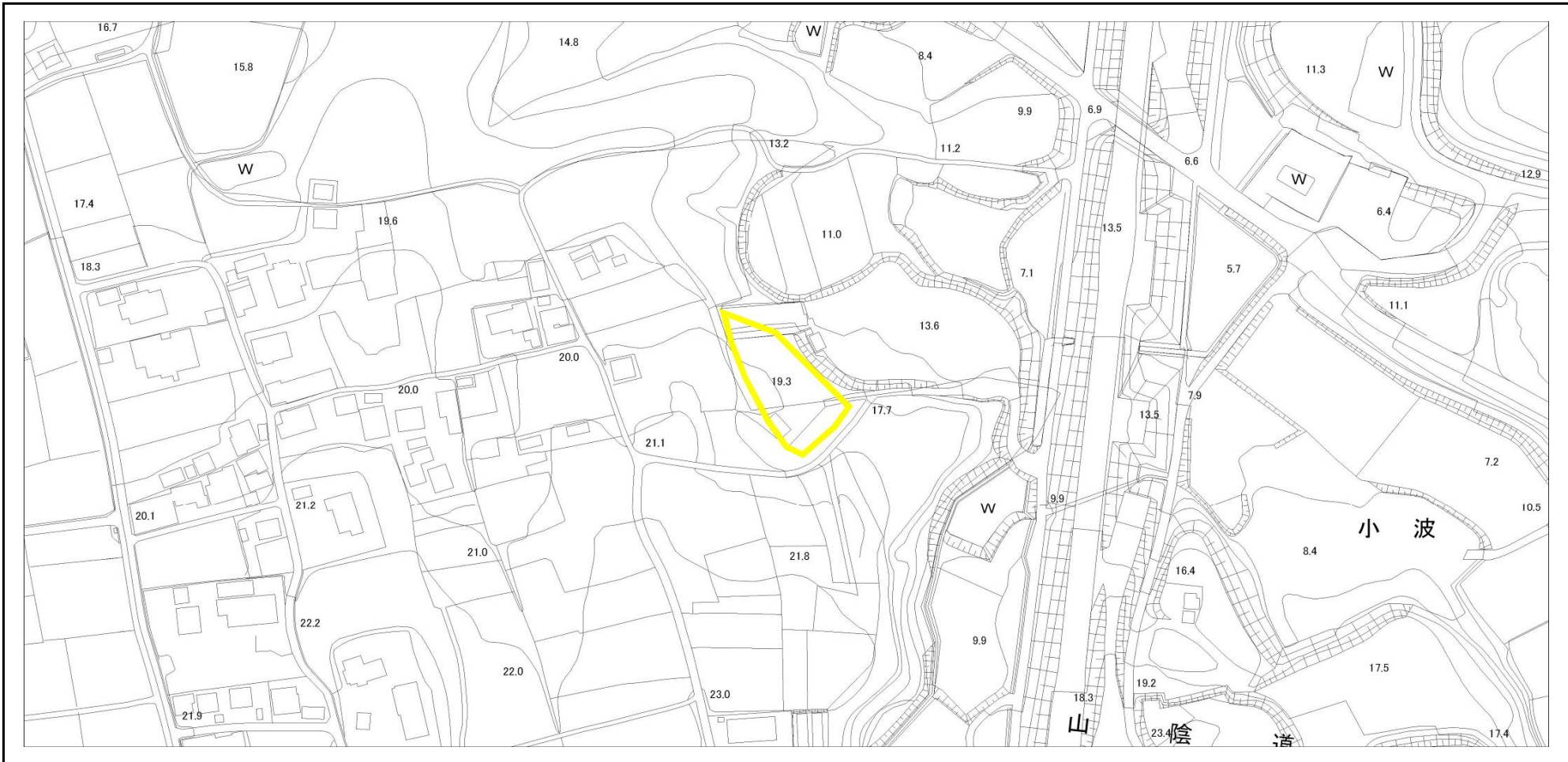
位置図



位置図	処分場の種類	産業廃棄物最終処分場
	整理番号	廃-西-04
	所在地	米子市淀江町小波字河原田473, 474, 475, 476
	区分	管理型

この地図は、国土地理院長の承認を得て、同院発行の数値地図20000(数値画像)及び数値地図25000を複製したものである。(承認番号 平22業複、第486号)

廃棄物が地下にある土地の指定の公示に関わる図書



廃棄物の処理及び清掃に関する法律 (昭和45年法律第137号) 第15条の17 第1項の規定による廃棄物が地下にある土地の区域を示す平面図	指定区域		処分場の種類	産業廃棄物最終処分場	整理番号	廃-西-04
			所在地	米子市淀江町小波字河原田 473, 474, 475, 476	告示年月日	平成24年2月21日
			指定区分	令第13条の2第3号イ 規則第12条の31第1号	告示番号	鳥取県告示第105号

この地図は、測量法第43条に基づく複製承認を得て、米子市都市計画図DMデータを複製したものである。

航空写真



航空写真	指定区域		処分場の種類	産業廃棄物最終処分場	整理番号	廃-西-04
			所在地	米子市淀江町小波字河原田 473, 474, 475, 476	告示年月日	平成24年2月21日
	1 : 5,000		指定区分	令第13条の2第3号イ 規則第12条の31第1号	告示番号	鳥取県告示第105号

現 地 状 況 写 真

整理番号	廃-西-04	撮影年月日	平成23年7月28日
------	--------	-------	------------

撮影方向図

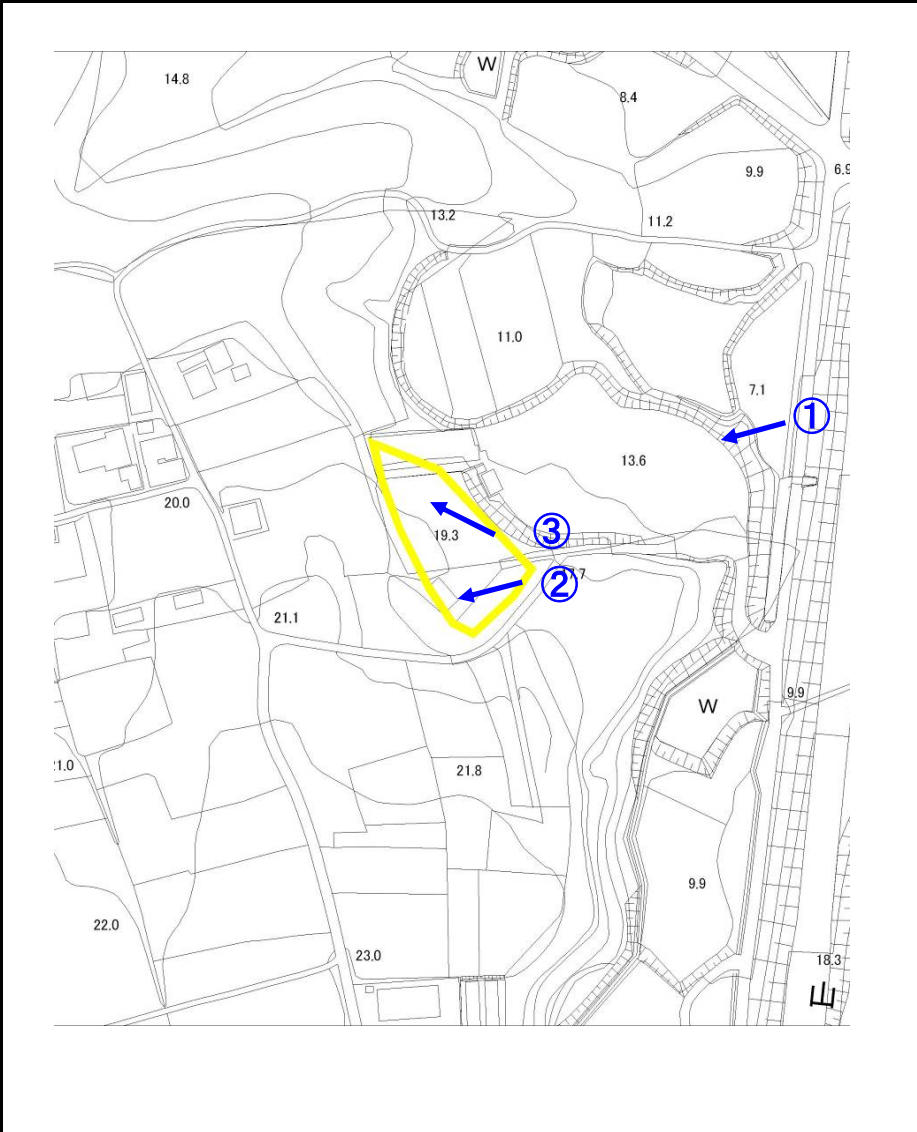


写真-1



写真-2



写真-3



写真-4

