

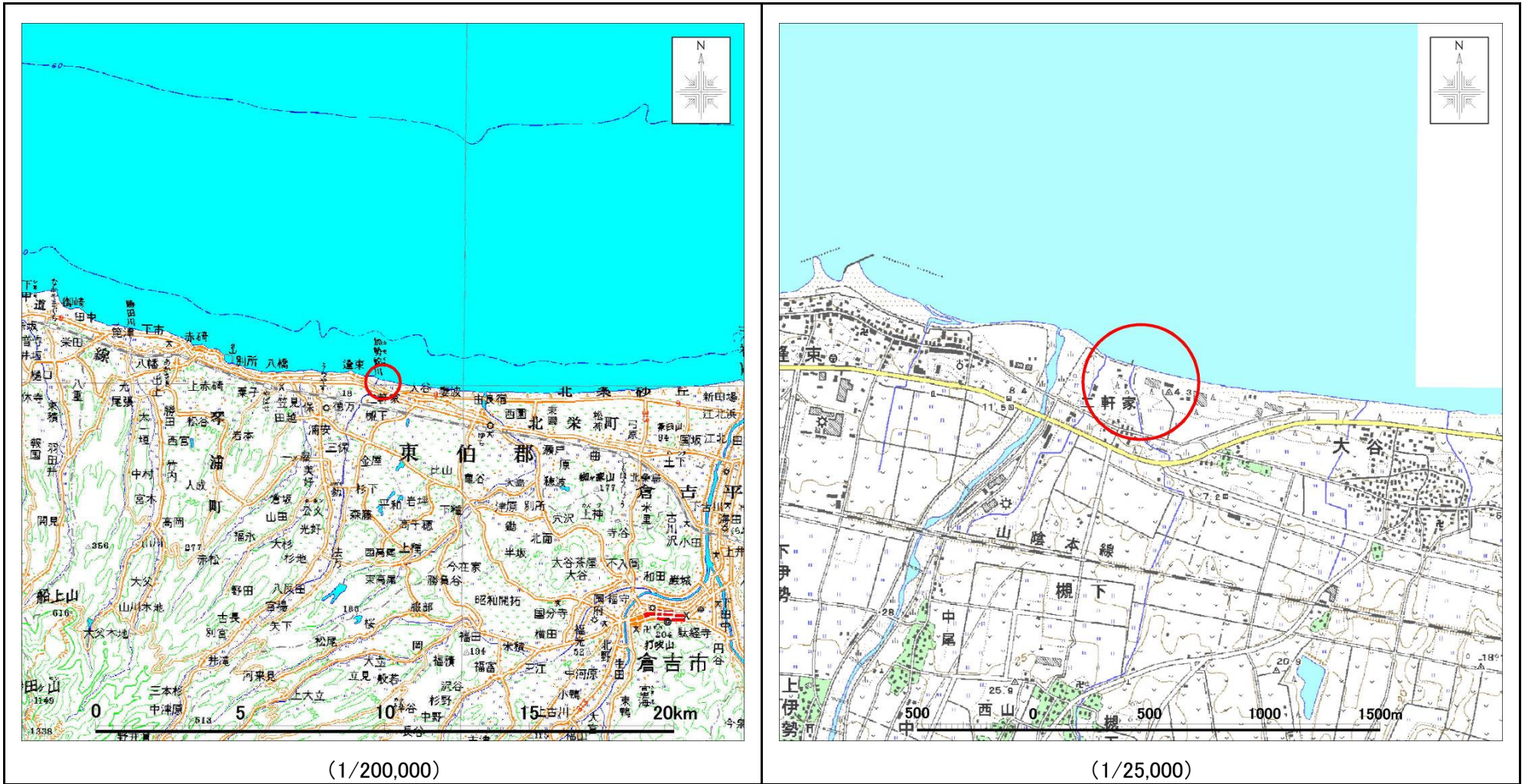
指 定 区 域 台 帳

鳥取県

整 理 番 号	廃-中-05	指定年月日・指定番号	平成24年2月3日 鳥取県告示第65号		所在地	東伯郡北栄町大谷字砂浜2112-115, 2112-116, 2112-245, 東伯郡北栄町大 谷字西浜ノ市1676-1, 1676-3, 1676-4
調整・訂正年月日	平成23年9月30日調整					
指定区域の概要	廃プラスチック類、金属くず、ガラスくず、コンクリートくず（工作物の新築、改築又は除去に伴って生じたものを除く。）及び陶磁器くず（以上3品目自動車等破砕物であるものを除く。）ゴムくず、がれき類にあっては、石綿含有産業廃棄物であるものを含む。）以上5品目、特別管理産業廃棄物であるものを除くものの処理。現在は雑種地となっている。				面積	2737.7㎡
指定区域内の 埋立地の内容	埋立地の区分	安定型 産業廃棄物最終処分場				
	埋立開始年月日	平成13年11月20日	埋立終了年月日	平成19年3月31日	廃止年月日	平成21年8月3日
	廃止時の状況	水質調査済み、廃止の技術基準に適合				
		埋め立てられている石綿含有一般廃棄物、廃石綿等又は石綿含有産業廃棄物の数量			数量は不明	
土地の形質の変更 の実施状況	届出（着手）時期	完了時期	土地形質変更行為の内容	実施者	廃棄物搬出	廃棄物の処理方法
					有・無	
					有・無	
					有・無	
					有・無	
					有・無	
					有・無	
					有・無	
					有・無	
					有・無	
					有・無	
					有・無	

備考「廃止時の状況」については、保有水及び周縁地下水等の水質測定結果、ガス・地温の測定結果等を記載した書類を添付すること。

# 位置図



(1/200,000)



(1/25,000)

位置図	処分場の種類	産業廃棄物最終処分場
	整理番号	廃-中-05
	所在地	東伯郡北栄町大谷字砂浜2112-115, 2112-116, 2112-245 東伯郡北栄町大谷字西浜ノ市1676-1, 1676-3, 1676-4
	区分	安定型

この地図は、国土地理院長の承認を得て、同院発行の数値地図20000(数値画像)及び数値地図25000を複製したものである。(承認番号 平22業複、第486号)

# 廃棄物が地下にある土地の指定の公示に関わる図書





廃棄物の処理及び清掃に関する法律 (昭和45年法律第137号) 第15条の17 第1項の規定による廃棄物が地下にある 土地の区域を示す平面図	指定区域	 1 : 2,500	処分場の種類	産業廃棄物最終処分場	整理番号	廃-中-05
			所在地	東伯郡北栄町大谷字砂浜2112-115, 2112-116, 2112-245, 東伯郡北栄町大 谷字西浜ノ市1676-1, 1676-3, 1676-4	告示年月日	平成24年2月3日
	指定区分		政令第13条の2第1号	告示番号	鳥取県告示第65号	

この地図は、北栄町長の承認を得て同町作成のDMを使用し作成したものである。(承認番号 平成22年12月14日付け 北栄町指令受産第742号)



# 航空写真



航空写真	指定区域	 1 : 5, 000	処分場の種類	産業廃棄物最終処分場	整理番号	廃-中-05
			所在地	東伯郡北栄町大谷字砂浜2112-115, 2112-116, 2112-245, 東伯郡北栄町大谷字西浜ノ市1676-1, 1676-3, 1676-4	告示年月日	平成24年2月3日
			指定区分	政令第13条の2第1号	告示番号	鳥取県告示第65号

# 現地状況写真

整理番号	廃-中-05	撮影年月日	平成22年10月30日
------	--------	-------	-------------

撮影方向図

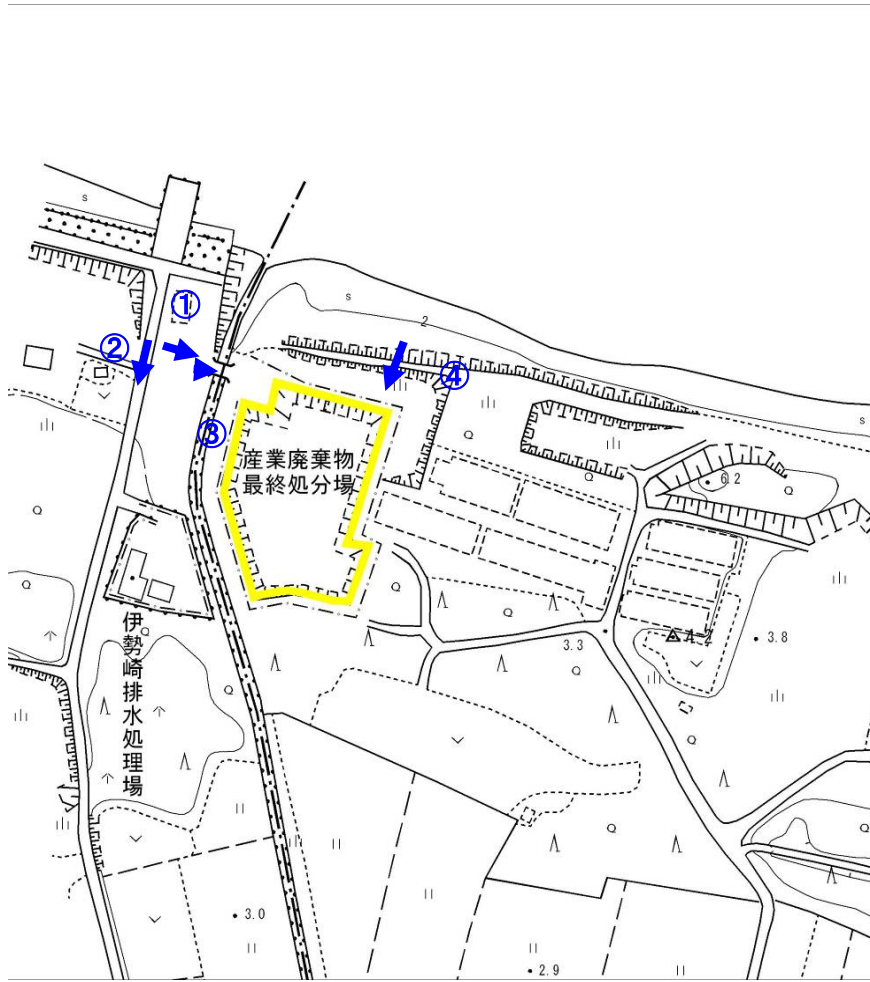


写真-1



写真-2



写真-3



写真-4





# 現地状況写真

整理番号	廃-中-05	撮影年月日	平成22年10月30日
------	--------	-------	-------------

撮影方向図

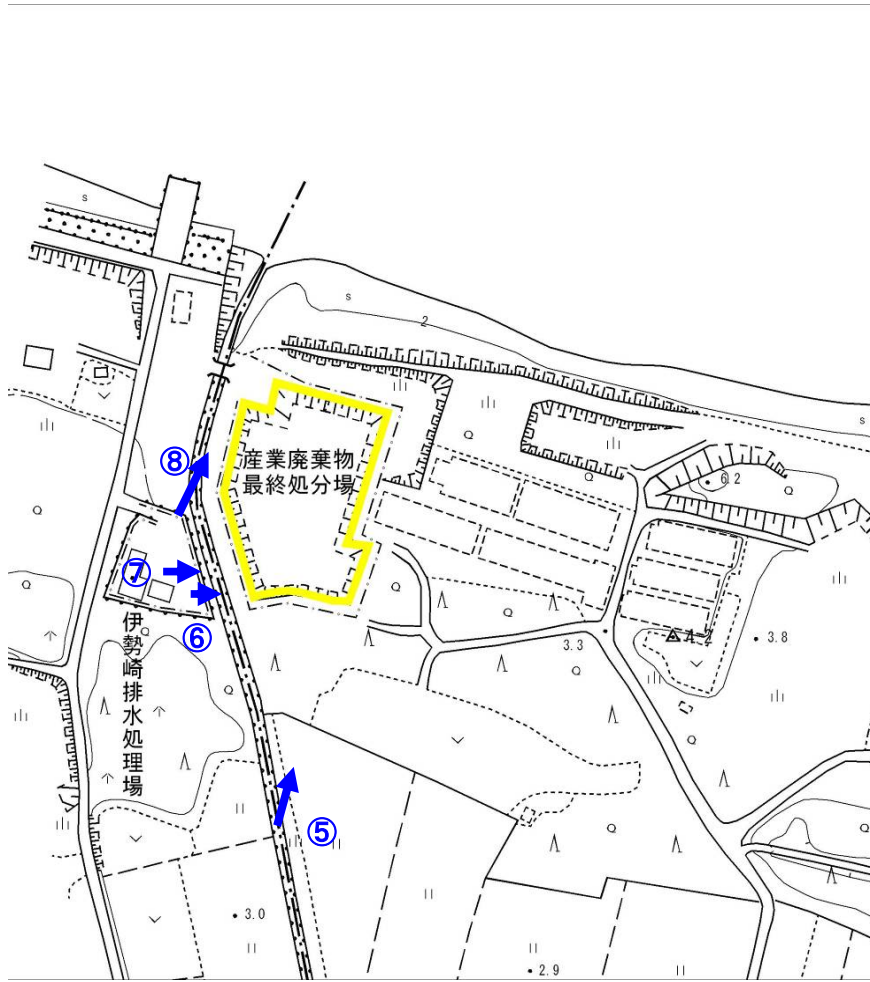


写真-5



写真-6



写真-7



写真-8

